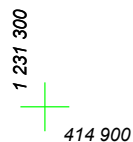
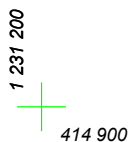
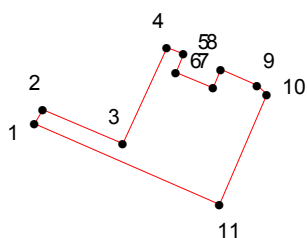
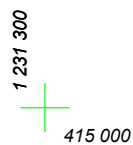
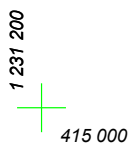


КАРТА (ПЛАН) ГРАНИЦ

Объект: Прилегающая территория №22 в микрорайоне №306

Адрес (местоположение): г. Чебоксары, п. Сосновка, ул. Тальниковая, дом 1

Площадь участка: 0,0254 га (254.3 кв.м.)



Масштаб 1:1000

Условные обозначения:

-  граница прилегающей территории
-  точка поворота границы и ее номер