

Утверждена
администрацией Алатырского района

(наименование документа об утверждении, включая наименования органов государственной власти или

Чувашской Республики

органов местного самоуправления, принявших решение об утверждении схемы или

подписавших соглашение о перераспределении земельных участков)

от _____ № _____

**Схема расположения земельного участка или земельных
участков на кадастровом плане территории**

Площадь земельного участка _____ 2 976 м²		
Обозначение характерных точек границ	Координаты, м	
	X	Y
1	2	3
н1	290 685,36	1 182 296,86
н2	290 664,03	1 182 338,23
н3	290 616,31	1 182 320,61
н4	290 629,12	1 182 264,04
н1	290 685,36	1 182 296,86

**Кадастровые работы выполнены в связи с образованием земельного участка из
государственных земель, собственность на которые не разграничена**

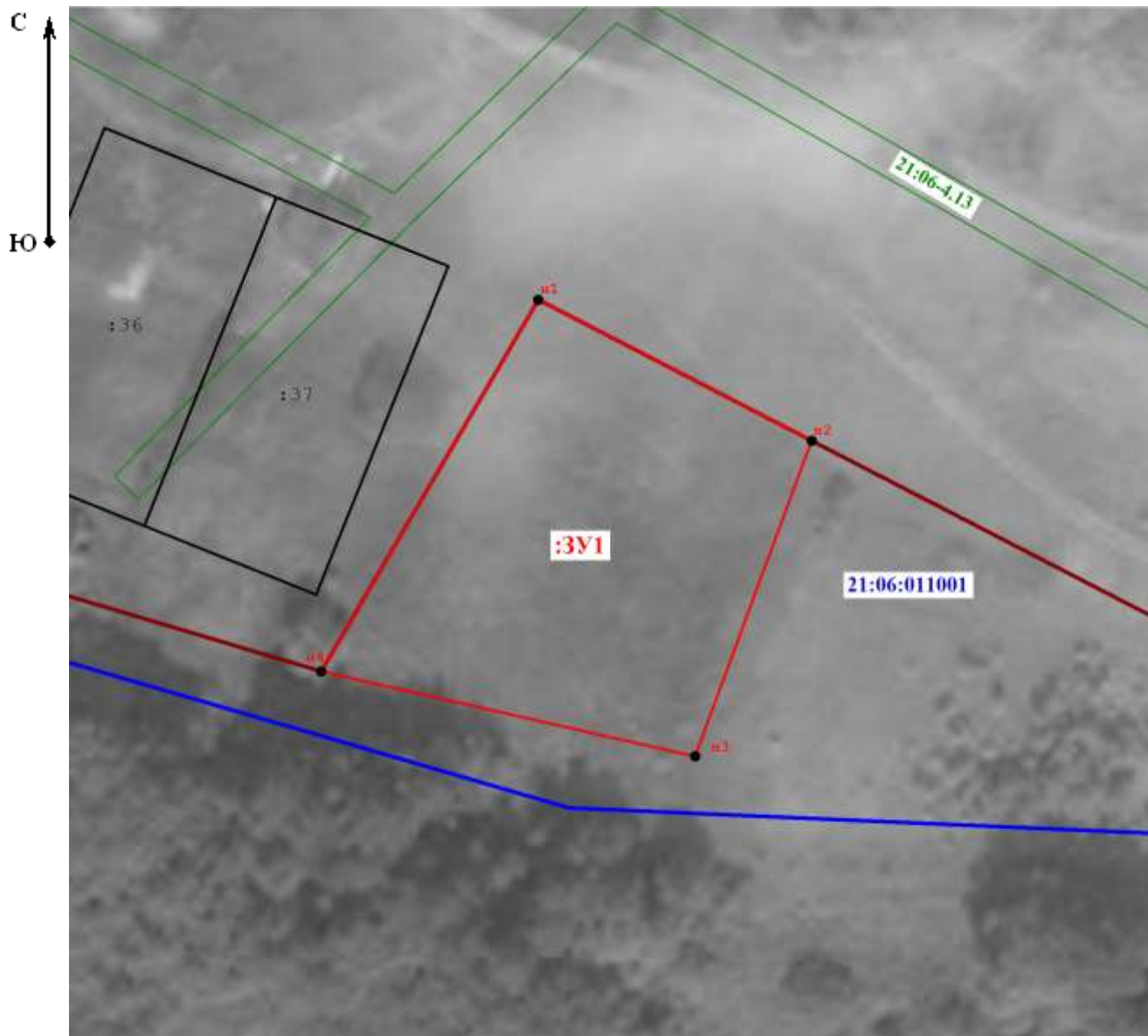
Местоположение образуемого земельного участка: Алатырский район, Междуреченское сельское поселение

Кадастровый квартал: 21:06:011001

Категория земель: земли сельскохозяйственного назначения

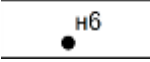





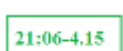



Вид разрешенного использования: Сельскохозяйственное использование (код по классификатору 1.0)

Территориальная зона в соответствии с ПЗЗ: Сельскохозяйственные угодья из состава земель сельскохозяйственного назначения (СХ-1)



Масштаб 1:1 000

Условные обозначения:

- 
- Образуемая точка, сведения о которой позволяют однозначно определить ее местоположение
- 
- Существующая часть границы, имеющиеся в ГКН сведения о которой достаточны для определения ее местоположения
- 
- Вновь образованная часть границы, сведения о которой достаточны для определения ее местоположения
- 
- кадастровый номер земельного участка, сведения о котором имеются в ЕГРН
- 
- условный номер образуемого земельного участка
- 
- номер кадастрового квартала
- 
- номер зоны с особыми условиями использования территории
- 
- граница кадастрового квартала
- 
- граница населенного пункта
- 
- граница зоны с особыми условиями использования территории