# КАРТА-ПЛАН ТЕРРИТОРИИ

**Пояснительная записка**

**1. Сведения о территории выполнения комплексных кадастровых работ:** 21:21:231401

(наименование субъекта Российской Федерации, муниципального образования, населенного пункта, уникальные учетные номера кадастровых кварталов, иные сведения, позволяющие определить местоположение территории, на которой выполняются комплексные кадастровые работы, например, наименование садоводческого или огороднического некоммерческого товарищества, гаражного кооператива, элемента планировочной структуры)

**2. Основания выполнения комплексных кадастровых работ:** Наименование, дата и номер документа, на основании которого выполняются комплексные кадастровые работы: "29" апреля 2022 г. , 19042209, Муниципальный контракт

**3. Дата подготовки карты-плана территории:** "15" августа 2022 г.

**4. Сведения о заказчике(ах) комплексных кадастровых работ:**

В отношении юридического лица, органа местного самоуправления муниципального района, муниципального округа или городского округа либо уполномоченного исполнительного органа государственной власти субъекта Российской Федерации:

полное или сокращенное (в случае, если имеется) наименование: Администрация Чебоксарского района Чувашской Республики
основной государственный регистрационный номер: 1022102433825
идентификационный номер налогоплательщика: 2116820246

В отношении физического лица или представителя физических или юридических лиц:

фамилия, имя, отчество (последнее - при наличии): -
страховой номер индивидуального лицевого счета в системе обязательного пенсионного страхования Российской Федерации (СНИЛС): -

Наименование и реквизиты документа, подтверждающие полномочия представителя заказчика(ов) комплексных кадастровых работ: -
Адрес электронной почты (для направления уведомления о результатах внесения сведений в Единый государственный реестр недвижимости): -

**5. Сведения об исполнителе комплексных кадастровых работ:**

Полное или сокращенное (в случае, если имеется) наименование и адрес юридического лица, с которым заключен государственный или муниципальный контракт либо договор подряда на выполнение комплексных кадастровых работ: ООО "Земля", Чувашская Республика - Чувашия, г. Чебоксары, ул Ярославская, дом 25

Фамилия, имя. отчество кадастрового инженера (последнее - при наличии): Александрова Ольга Вениаминовна и основной государственный регистрационный номер кадастрового инженера индивидуального предпринимателя (ОГРНИП): -

Страховой номер индивидуального лицевого счета в системе обязательного пенсионного страхования Российской Федерации (СНИЛС) кадастрового инженера: 113-609-482 39

Уникальный реестровый номер кадастрового инженера в реестре саморегулируемой организации кадастровых инженеров и дата внесения сведений о физическом лице в такой реестр: 1335, 2016-11-30

Полное или (в случае, если имеется) сокращенное наименование саморегулируемой организации кадастровых инженеров, членом которой является кадастровый инженер: Саморегулируемая организация "Ассоциация кадастровых инженеров Поволжья"

Контактный телефон: +78352622999

Почтовый адрес и адрес электронной почты, по которым осуществляется связь с кадастровым инженером: Город Чебоксары улица Ярославская дом 25 21kadastr@mail.ru

**6. Перечень документов, использованных при подготовке карты-плана территории**

| № п/п | Реквизиты документа | | | | |
|---|---|---|---|---|---|
| | Вид | Дата | Номер | Наименование | Иные сведения |
| 1 | 2 | 3 | 4 | 5 | 6 |
| 1 | Кадастровый план территории | 04.08.2022 | КУВИ-999/2022-850242 | Кадастровый план территории кадастрового квартала 21:21:231401 | - |
| 2 | Иной документ | 01.05.2022 | б/н | Ортофотоплан масштаб: 1:500 | - |
| 3 | Иной документ | 01.01.2008 | б/н | Цифровая топографическая карта масштаб: 1:2000 | - |

**7. Пояснения к карте-плану территории**

1. В рамках исполнения муниципального контракта № 19042209 от 29.04.2022 г. на выполнение комплексных кадастровых работ в отношении объектов недвижимости, расположенных на территории кадастровых кварталов с номерами 21:21:231401 (снт Шоркино); 21:21:160107; 21:21:243602; 21:21:231501 были уточнены местоположение границ и площади 562 ранее учтенных земельных участков, относящихся к категории земель – Земли сельскохозяйственного назначения, с видом разрешенного использования – для садоводства. В соответствии п.2 ст.42.7 Федерального закона от 24.07.2007г. №221-ФЗ «О кадастровой деятельности» были направлены извещения о начале выполнения комплексных кадастровых работ. При выполнении комплексных кадастровых работ значение площади земельных участков с кадастровыми номерами 21:21:231401:757 (уч.607а – 360 кв.м.), 21:21:231401:609 (уч.609 – 404 кв.м.), 21:21:231401:610 (уч.610 – 539 кв.м.), 21:21:231401:770 (уч.621а – 458 кв.м.), 21:21:231401:632 (уч.632 – 535 кв.м.) уменьшается более чем на 10 % от значения площади, сведения о которой содержатся в ЕГРН. Для включения указанных сведений в карту-план территории в соответствии с ч.5 ст.42.8 Федерального закона от 24.07.2007 № 221-ФЗ «О кадастровой деятельности» требуется письменное согласие правообладателя на уменьшение площади. Таким образом, при отсутствии письменного согласия правообладателя такого земельного участка с результатами комплексных кадастровых работ, сведения о таком земельном участке в карту-план территории не включаются. При выполнении комплексных кадастровых работ значение площади земельных участков с кадастровыми номерами 21:21:231401:739 (уч.243б - факт. площадь 939 кв.м.), 21:21:231401:614 (уч.614 - факт. площадь 917 кв.м.) больше площади земельного участка, сведения о которой относительно этого земельного участка содержатся в ЕГРН, более чем на величину предельного минимального размера земельного участка, установленного в соответствии с земельным законодательством. Уточняемые земельные участки в кадастровом квартале 21:21:231401 согласно градостроительному регламенту (Правилам землепользования и застройки Кшаушского сельского поселения Чебоксарского района Чувашской Республики, утвержденное решением Собрания депутатов Кшаушского сельского поселения от 29.12.2016 № 12-01 (с изменениями, внесенными решениями Собрания депутатов Кшаушского сельского поселения от 04.07.2019 № 35-04)) находятся в территориальной зоне СХ-3 (Зона садоводства, огородничества), согласно градостроительному регламенту данной зоны для вида разрешенного использования «Ведение садоводства» установлены предельные минимальные, максимальные размеры (300-1000 кв.м). Правила землепользования и застройки опубликованы на официальном сайте Кшаушского сельского поселения. Координаты следующих земельных участков с кадастровыми номерами 21:21:231401:189(уч.189), 21:21:231401:734(уч.189б), 21:21:231401:612 (уч.612), 21:21:231401:613(уч.613), 21:21:231401:619(уч.619), 21:21:231401:737(уч.215б) отсутствуют в проекте карты-плана территории. Фактическое местоположение данных земельных участков невозможно определить на местности, в связи с тем, что у данных участков отсутствуют какие-либо ограждения. Доступ к участкам ограничен в виду того, что участки брошены, зарос древесно-кустарниковой растительностью. Конфигурация границы земельного участка с кадастровым номером 21:21:231401:641(уч.641) не соответствует конфигурации, согласно карте сада снт Шоркино, в проекте карты-плана территории координаты уч.641 отсутствуют. Земельные участки №49а, №307а, №413, №513а, №608, №608а, №611, №613а, №622а не стоят на кадастровом учете. Фактическое местоположение земельных участков с кадастровыми номерами 21:21:231401:749(уч.307а), 21:21:231401:727(уч.30а) неизвестны, в проекте карты-плана территории координаты уч.307а, уч.30а отсутствуют.

**7. Пояснения к карте-плану территории**

2. В рамках исполнения муниципального контракта № 19042209 от 29.04.2022 г. на выполнение комплексных кадастровых работ в отношении объектов недвижимости, расположенных в кадастровом квартале 21:21:231401 (снт Шоркино) в границах Чебоксарского района Чувашской Республики были проведены работы по исправлению реестровых ошибок в местоположении границ 7 (семи) земельных участков - 21:21:231401:84, 21:21:231401:190 21:21:231401:340, 21:21:231401:752, 21:21:231401:753, 21:21:231401:543, 21:21:231401:563. Данные исправления реестровых ошибок вызваны необходимостью приведения в соответствие границ земельных участков, учтенных в Едином государственном реестре недвижимости, с их фактическим месторасположением на местности. На момент начала выполнения комплексных кадастровых работ координаты земельного участка с кадастровым номером 21:21:231401:190 – участок 190, согласно кадастровому плану территории от 12.05.2022г. № КУВИ-001/2022-71224475 находились в смежном кадастровом квартале 21:21:221201. Фактически земельный участок расположен в квартале 21:21:231401. В ходе подготовки проекта карты-плана территории координаты земельного участка с кадастровым номером 21:21:231401:190, согласно кадастровому плану от 04.08.2022г. №КУВИ-999/2022-850242 были смещены на фактическое месторасположение земельного участка № 190, но не по всем координатам участка поставлены на кадастровый учет по фактическому месторасположения забора, в связи с этим проводится исправление реестровой ошибки данного участка. Земельные участки с кадастровыми номерами 21:21:231401:340, 21:21:231401:752, 21:21:231401:753, 21:21:231401:543, 21:21:231401:563 имеют уточненные площади. Но средняя квадратическая погрешность определения координат характерных точек границ данных земельных участков равна 7,5. Исправления реестровых ошибок данных земельных участков вызваны необходимостью приведения в соответствие границ земельных участков, учтенных в Едином государственном реестре недвижимости, с их фактическим месторасположением на местности. Хотя земельный участок с кадастровым номером 21:21:231401:279 имеет уточненную площадь 595 кв.м. Но согласно Выписке из ЕГРН № 99/2022/486155216 от 09.08.2022г. координаты земельного участка расположены на смежном кадастровом квартале, в связи с этим необходимо провести исправление реестровой ошибки данного участка. Но данный земельный участок с кадастровым номером 21:21:231401:279 имеет два ограничения на земельный участок - запрещение регистрации.

3. В рамках исполнения муниципального контракта № 19042209 от 29.04.2022 г. на выполнение комплексных кадастровых работ в отношении объектов недвижимости, расположенных в кадастровом квартале 21:21:231401 (снт Шоркино) в границах Чебоксарского района Чувашской Республики были проведены работы по установлению местоположения 88 здания на земельных участках, в границах которых они расположены, путем определения координат характерных точек контуров этих зданий, образованных проекцией внешних границ на горизонтальную плоскость, проходящую на уровне примыкания такого здания к поверхности земли. В ходе проведения комплексных кадастровых работ к зданиям с кадастровыми номерами 21:21:231401:828 (уч.170), 21:21:231401:868 (уч.188), 21:21:231401:889 (уч.299), 21:21:231401:869 (уч.307а) – неизвестно фактическое месторасположение участка, 21:21:231401:894 (уч.365), 21:21:231401:852 (уч.369), 21:21:231401:887, 21:21:231401:888 (уч. 514) (расположены в кадастровом квартале 21:21:321401) не обеспечен доступ, координаты характерных точек границ данных объектов недвижимости в проекте карты-плана территории отсутствуют. Объект капитального строительства с кадастровым номером 21:21:231401:1022 (Выписка из ЕГРН № КУВИ-999/2022-962956 от 16.08.2022г.) стоит на кадастровом учете в координатах. Расположен на земельном участке с кадастровым номером 21:21:231401:754. Местоположение границы и площади земельного участка с кадастровым номером 21:21:231401:754 уточнены.

**Сведения о пунктах геодезической сети и средствах измерений**

**1. Сведения о пунктах геодезической сети:**

| № п/п | Вид геодезической сети | Название пункта геодезической сети и тип знака | Система координат пункта геодезической сети | Координаты пункта, м | | Дата обследования "15" августа 2022 г. | | |
|---|---|---|---|---|---|---|---|---|
| | | | | | | Сведения о состоянии | | |
| | | | | X | Y | наружного знака пункта | центра пункта | марки центра пункта |
| 1 | 2 | 3 | 4 | 5 | 6 | 7 | 8 | 9 |
| 1 | - | Кувшинка (101) ГГС 4 | МСК-21, зона | 412003.90 | 1239774.10 | Сохранился | Сохранился | Сохранился |
| 2 | - | Пихтулино ГГС 2 | МСК-21, зона | 407995.75 | 1239819.43 | Сохранился | Сохранился | Сохранился |
| 3 | - | Кувшинка ГГС 4 | МСК-21, зона | 412653.02 | 1238497.75 | Сохранился | Сохранился | Сохранился |

**2. Сведения об использованных средствах измерений**

| № п/п | Наименование и обозначение типа средства измерений - прибора (инструмента, аппаратуры) | Заводской или серийный номер средства измерений | Реквизиты свидетельства о поверке прибора (инструмента, аппаратуры) и (или) срок действия поверки |
|---|---|---|---|
| 1 | 2 | 3 | 4 |
| 1 | GNSS-приемник спутниковый геодезический двухчастотный, GX1230GG | ой (серийный) номер прибора отс | С-ГСХ/25-03-2022/143055496 от 25.03.2022г. 24.03.2023 |
| 2 | Аппаратура геодезическая спутниковая мод. Leica GX1230 GG | ой (серийный) номер прибора отс | С-АЦМ/28-01-2022/127292758 от 28.01.2022 г. 27.01.2023 |

# Сведения об уточняемых земельных участках

**1. Сведения о характерных точках границы уточняемого земельного участка с кадастровым номером 21:21:231401:3 :**

**Система координат МСК-21, зона** **Зона №1**

| Обозначение характерных точек границ | Координаты, м | | | | Метод определения координат | Формулы, примененные для расчета средней квадратической погрешности определения координат характерных точек границ (Mt), с подставленными в такие формулы значениями и итоговые (вычисленные) значения Mt, м | Описание закрепления точки |
|---|---|---|---|---|---|---|---|
| | содержатся в Едином государственном реестре недвижимости | | определены в результате выполнения комплексных кадастровых работ | | | | |
| | X | Y | X | Y | | | |
| 1 | 2 | 3 | 4 | 5 | 6 | 7 | 8 |
| 61 | - | - | 393226.18 | 1223781.89 | Метод спутниковых геодезических измерений (определений) | 0.20 | - |
| н1У | - | - | 393191.25 | 1223807.74 | Метод спутниковых геодезических измерений (определений) | 0.20 | - |
| н2У | - | - | 393175.07 | 1223815.31 | Метод спутниковых геодезических измерений (определений) | 0.20 | - |
| 62 | - | - | 393195.05 | 1223771.24 | Метод спутниковых геодезических измерений (определений) | 0.20 | - |
| 61 | - | - | 393226.18 | 1223781.89 | Метод спутниковых геодезических измерений (определений) | 0.20 | - |

**2. Сведения о частях границ уточняемого земельного участка с кадастровым номером 21:21:231401:3 :**

| Обозначение части границ | | Горизонтальное проложение (S), м | Описание прохождения части границ | Сведения о согласовании местоположения границ (согласовано/спорное) |
|---|---|---|---|---|
| от т. | до т. | | | |
| 1 | 2 | 3 | 4 | 5 |
| 61 | н1У | 43.45 | - | - |
| н1У | н2У | 17.86 | - | - |
| н2У | 62 | 48.39 | - | - |
| 62 | 61 | 32.90 | - | - |

**3. Сведения о характеристиках уточняемого земельного участка с кадастровым номером 21:21:231401:3 :**

| № п/п | Наименование характеристики земельного участка | Значение характеристики |
|---|---|---|
| 1 | 2 | 3 |
| 1. | Адрес земельного участка | Российская Федерация, Чувашская Республика (Чувашия), район Чебоксарский, сельское поселение Кшаушское, садовое некоммерческое товарищество Шоркино, участок 3 |
| 1.1. | Сведения о местоположении земельного участка (при отсутствии адреса) в структурированном в соответствии с федеральной информационной адресной системой виде | - |
| 1.2. | Дополнительные сведения о местоположении земельного участка | - |
| 2. | Площадь земельного участка ± величина погрешности определения (вычисления) площади (Р ± ΔР), м2 | 869 ± 21 |
| 3. | Формула, примененная для вычисления предельной погрешности определения площади земельного участка, с подставленными значениями и итоговые (вычисленные) значения (ΔР), м2 | Δ = 3.50*Mt*√P=3.50*0.20*√869=21 |
| 4. | Площадь земельного участка согласно сведениям Единого государственного реестра недвижимости (Ркад), м2 | 600 |
| 5. | Оценка расхождения Р и Ркад (Р - Ркад), м2 | 269 |
| 6. | Предельные минимальный и максимальный размеры земельного участка (Рмин и Рмакс), м2 | 300<br>1000 |
| 7. | Вид (виды) разрешенного использования | для садоводства |
| 7.1. | Дополнительные сведения об использовании земельного участка | - |
| 8. | Кадастровый или иной государственный учетный номер (инвентарный) здания, сооружения, объекта незавершенного строительства, расположенного на земельном участке | 21:21:231401:885 |
| 9. | Сведения о земельных участках (землях общего пользования, территории общего пользования), посредством которых обеспечивается доступ | Земли общего пользования<br>(1) Земли общего пользования |
| 10. | Иные сведения | - |

**4. Пояснения к сведениям об уточняемом земельном участке с кадастровым номером 21:21:231401:3 :**

| | |
|---|---|
| 1. | - |

## Сведения об уточняемых земельных участках

**1. Сведения о характерных точках границы уточняемого земельного участка с кадастровым номером 21:21:231401:4 :**

**Система координат МСК-21, зона** **Зона №1**

| Обозначение характерных точек границ | Координаты, м | | | | Метод определения координат | Формулы, примененные для расчета средней квадратической погрешности определения координат характерных точек границ (Mt), с подставленными в такие формулы значениями и итоговые (вычисленные) значения Mt, м | Описание закрепления точки |
|---|---|---|---|---|---|---|---|
| | содержатся в Едином государственном реестре недвижимости | | определены в результате выполнения комплексных кадастровых работ | | | | |
| | X | Y | X | Y | | | |
| 1 | 2 | 3 | 4 | 5 | 6 | 7 | 8 |
| н3У | - | - | 393213.24 | 1223719.29 | Метод спутниковых геодезических измерений (определений) | 0.20 | - |
| н4У | - | - | 393205.23 | 1223738.51 | Метод спутниковых геодезических измерений (определений) | 0.20 | - |
| 72 | - | - | 393177.51 | 1223727.04 | Метод спутниковых геодезических измерений (определений) | 0.20 | - |
| 71 | - | - | 393186.60 | 1223709.10 | Метод спутниковых геодезических измерений (определений) | 0.20 | - |
| н5У | - | - | 393187.48 | 1223709.27 | Метод спутниковых геодезических измерений (определений) | 0.20 | - |
| н3У | - | - | 393213.24 | 1223719.29 | Метод спутниковых геодезических измерений (определений) | 0.20 | - |

**2. Сведения о частях границ уточняемого земельного участка с кадастровым номером 21:21:231401:4 :**

| Обозначение части границ | | Горизонтальное проложение (S), м | Описание прохождения части границ | Сведения о согласовании местоположения границ (согласовано/спорное) |
|---|---|---|---|---|
| от т. | до т. | | | |
| 1 | 2 | 3 | 4 | 5 |
| н3У | н4У | 20.82 | - | - |
| н4У | 72 | 30.00 | - | - |
| 72 | 71 | 20.11 | - | - |
| 71 | н5У | 0.90 | - | - |
| н5У | н3У | 27.64 | - | - |

**3. Сведения о характеристиках уточняемого земельного участка с кадастровым номером 21:21:231401:4 :**

| № п/п | Наименование характеристики земельного участка | Значение характеристики |
|---|---|---|
| 1 | 2 | 3 |
| 1. | Адрес земельного участка | Российская Федерация, Чувашская Республика (Чувашия), район Чебоксарский, сельское поселение Кшаушское, садовое некоммерческое товарищество Шоркино, участок 4 |
| 1.1. | Сведения о местоположении земельного участка (при отсутствии адреса) в структурированном в соответствии с федеральной информационной адресной системой виде | - |
| 1.2. | Дополнительные сведения о местоположении земельного участка | - |
| 2. | Площадь земельного участка ± величина погрешности определения (вычисления) площади (Р ± ΔР), м2 | 600 ± 17 |
| 3. | Формула, примененная для вычисления предельной погрешности определения площади земельного участка, с подставленными значениями и итоговые (вычисленные) значения (ΔР), м2 | Δ = 3.50*Mt*√P=3.50*0.20*√600=17 |
| 4. | Площадь земельного участка согласно сведениям Единого государственного реестра недвижимости (Ркад), м2 | 600 |
| 5. | Оценка расхождения Р и Ркад (Р - Ркад), м2 | - |
| 6. | Предельные минимальный и максимальный размеры земельного участка (Рмин и Рмакс), м2 | 300<br>1000 |
| 7. | Вид (виды) разрешенного использования | для садоводства |
| 7.1. | Дополнительные сведения об использовании земельного участка | - |
| 8. | Кадастровый или иной государственный учетный номер (инвентарный) здания, сооружения, объекта незавершенного строительства, расположенного на земельном участке | - |
| 9. | Сведения о земельных участках (землях общего пользования, территории общего пользования), посредством которых обеспечивается доступ | Земли общего пользования |
| 10. | Иные сведения | - |

**4. Пояснения к сведениям об уточняемом земельном участке с кадастровым номером 21:21:231401:4 :**

| | |
|---|---|
| 1. | - |

## Сведения об уточняемых земельных участках

**1. Сведения о характерных точках границы уточняемого земельного участка с кадастровым номером 21:21:231401:5 :**

**Система координат МСК-21, зона** **Зона №1**

| Обозначение характерных точек границ | Координаты, м | | | | Метод определения координат | Формулы, примененные для расчета средней квадратической погрешности определения координат характерных точек границ (Mt), с подставленными в такие формулы значениями и итоговые (вычисленные) значения Mt, м | Описание закрепления точки |
|---|---|---|---|---|---|---|---|
| | содержатся в Едином государственном реестре недвижимости | | определены в результате выполнения комплексных кадастровых работ | | | | |
| | X | Y | X | Y | | | |
| 1 | 2 | 3 | 4 | 5 | 6 | 7 | 8 |
| н4У | - | - | 393205.23 | 1223738.51 | Метод спутниковых геодезических измерений (определений) | 0.20 | - |
| н6У | - | - | 393197.07 | 1223757.58 | Метод спутниковых геодезических измерений (определений) | 0.20 | - |
| 63 | - | - | 393169.05 | 1223745.05 | Метод спутниковых геодезических измерений (определений) | 0.20 | - |
| 72 | - | - | 393177.51 | 1223727.04 | Метод спутниковых геодезических измерений (определений) | 0.20 | - |
| н4У | - | - | 393205.23 | 1223738.51 | Метод спутниковых геодезических измерений (определений) | 0.20 | - |

**2. Сведения о частях границ уточняемого земельного участка с кадастровым номером 21:21:231401:5 :**

| Обозначение части границ | | Горизонтальное проложение (S), м | Описание прохождения части границ | Сведения о согласовании местоположения границ (согласовано/спорное) |
|---|---|---|---|---|
| от т. | до т. | | | |
| 1 | 2 | 3 | 4 | 5 |
| н4У | н6У | 20.74 | - | - |
| н6У | 63 | 30.69 | - | - |
| 63 | 72 | 19.90 | - | - |
| 72 | н4У | 30.00 | - | - |

**3. Сведения о характеристиках уточняемого земельного участка с кадастровым номером 21:21:231401:5 :**

| № п/п | Наименование характеристики земельного участка | Значение характеристики |
|---|---|---|
| 1 | 2 | 3 |
| 1. | Адрес земельного участка | Российская Федерация, Чувашская Республика (Чувашия), район Чебоксарский, сельское поселение Кшаушское, садовое некоммерческое товарищество Шоркино, участок 5 |
| 1.1. | Сведения о местоположении земельного участка (при отсутствии адреса) в структурированном в соответствии с федеральной информационной адресной системой виде | - |
| 1.2. | Дополнительные сведения о местоположении земельного участка | - |
| 2. | Площадь земельного участка ± величина погрешности определения (вычисления) площади (Р ± ΔР), м2 | 616 ± 17 |
| 3. | Формула, примененная для вычисления предельной погрешности определения площади земельного участка, с подставленными значениями и итоговые (вычисленные) значения (ΔР), м2 | Δ = 3.50*Mt*√P=3.50*0.20*√616=17 |
| 4. | Площадь земельного участка согласно сведениям Единого государственного реестра недвижимости (Ркад), м2 | 600 |
| 5. | Оценка расхождения Р и Ркад (Р - Ркад), м2 | 16 |
| 6. | Предельные минимальный и максимальный размеры земельного участка (Рмин и Рмакс), м2 | 300<br>1000 |
| 7. | Вид (виды) разрешенного использования | для садоводства |
| 7.1. | Дополнительные сведения об использовании земельного участка | - |
| 8. | Кадастровый или иной государственный учетный номер (инвентарный) здания, сооружения, объекта незавершенного строительства, расположенного на земельном участке | - |
| 9. | Сведения о земельных участках (землях общего пользования, территории общего пользования), посредством которых обеспечивается доступ | Земли общего пользования |
| 10. | Иные сведения | - |

**4. Пояснения к сведениям об уточняемом земельном участке с кадастровым номером 21:21:231401:5 :**

| | |
|---|---|
| 1. | - |

## Сведения об уточняемых земельных участках

**1. Сведения о характерных точках границы уточняемого земельного участка с кадастровым номером 21:21:231401:6 :**

**Система координат МСК-21, зона** **Зона №1**

| Обозначение характерных точек границ | Координаты, м | | | | Метод определения координат | Формулы, примененные для расчета средней квадратической погрешности определения координат характерных точек границ (Mt), с подставленными в такие формулы значениями и итоговые (вычисленные) значения Mt, м | Описание закрепления точки |
|---|---|---|---|---|---|---|---|
| | содержатся в Едином государственном реестре недвижимости | | определены в результате выполнения комплексных кадастровых работ | | | | |
| | X | Y | X | Y | | | |
| 1 | 2 | 3 | 4 | 5 | 6 | 7 | 8 |
| н6У | - | - | 393197.07 | 1223757.58 | Метод спутниковых геодезических измерений (определений) | 0.20 | - |
| н7У | - | - | 393188.45 | 1223776.28 | Метод спутниковых геодезических измерений (определений) | 0.20 | - |
| н8У | - | - | 393174.33 | 1223769.72 | Метод спутниковых геодезических измерений (определений) | 0.20 | - |
| н9У | - | - | 393168.64 | 1223766.96 | Метод спутниковых геодезических измерений (определений) | 0.20 | - |
| 64 | - | - | 393160.37 | 1223763.03 | Метод спутниковых геодезических измерений (определений) | 0.20 | - |
| 63 | - | - | 393169.05 | 1223745.05 | Метод спутниковых геодезических измерений (определений) | 0.20 | - |

**1. Сведения о характерных точках границы уточняемого земельного участка с кадастровым номером 21:21:231401:6 :**

**Система координат МСК-21, зона** **Зона № 1**

| Обозначение характерных точек границ | Координаты, м | | | | Метод определения координат | Формулы, примененные для расчета средней квадратической погрешности определения координат характерных точек границ (Mt), с подставленными в такие формулы значениями и итоговые (вычисленные) значения Mt, м | Описание закрепления точки |
|---|---|---|---|---|---|---|---|
| | содержатся в Едином государственном реестре недвижимости | | определены в результате выполнения комплексных кадастровых работ | | | | |
| | X | Y | X | Y | | | |
| 1 | 2 | 3 | 4 | 5 | 6 | 7 | 8 |
| н6У | - | - | 393197.07 | 1223757.58 | Метод спутниковых геодезических измерений (определений) | 0.20 | - |

**2. Сведения о частях границ уточняемого земельного участка с кадастровым номером 21:21:231401:6 :**

| Обозначение части границ | | Горизонтальное проложение (S), м | Описание прохождения части границ | Сведения о согласовании местоположения границ (согласовано/спорное) |
|---|---|---|---|---|
| от т. | до т. | | | |
| 1 | 2 | 3 | 4 | 5 |
| н6У | н7У | 20.59 | - | - |
| н7У | н8У | 15.57 | - | - |
| н8У | н9У | 6.32 | - | - |
| н9У | 64 | 9.16 | - | - |
| 64 | 63 | 19.97 | - | - |
| 63 | н6У | 30.69 | - | - |

**3. Сведения о характеристиках уточняемого земельного участка с кадастровым номером 21:21:231401:6 :**

| № п/п | Наименование характеристики земельного участка | Значение характеристики |
|---|---|---|
| 1 | 2 | 3 |
| 1. | Адрес земельного участка | Российская Федерация, Чувашская Республика (Чувашия), район Чебоксарский, сельское поселение Кшаушское, садовое некоммерческое товарищество Шоркино, участок 6 |
| 1.1. | Сведения о местоположении земельного участка (при отсутствии адреса) в структурированном в соответствии с федеральной информационной адресной системой виде | - |
| 1.2. | Дополнительные сведения о местоположении земельного участка | - |
| 2. | Площадь земельного участка ± величина погрешности определения (вычисления) площади (P ± ΔP), м2 | 627 ± 18 |
| 3. | Формула, примененная для вычисления предельной погрешности определения площади земельного участка, с подставленными значениями и итоговые (вычисленные) значения (ΔP), м2 | $\Delta = 3.50*Mt*\sqrt{P}=3.50*0.20*\sqrt{627}=18$ |
| 4. | Площадь земельного участка согласно сведениям Единого государственного реестра недвижимости (Pкад), м2 | 600 |

**3. Сведения о характеристиках уточняемого земельного участка с кадастровым номером 21:21:231401:6 :**

| № п/п | Наименование характеристики земельного участка | Значение характеристики |
|---|---|---|
| **1** | **2** | **3** |
| 5. | Оценка расхождения Р и Ркад (Р - Ркад), м2 | 27 |
| 6. | Предельные минимальный и максимальный размеры земельного участка (Рмин и Рмакс), м2 | 300<br>1000 |
| 7. | Вид (виды) разрешенного использования | для садоводства |
| 7.1. | Дополнительные сведения об использовании земельного участка | - |
| 8. | Кадастровый или иной государственный учетный номер (инвентарный) здания, сооружения, объекта незавершенного строительства, расположенного на земельном участке | - |
| 9. | Сведения о земельных участках (землях общего пользования, территории общего пользования), посредством которых обеспечивается доступ | Земли общего пользования |
| 10. | Иные сведения | - |

**4. Пояснения к сведениям об уточняемом земельном участке с кадастровым номером 21:21:231401:6 :**

| | |
|---|---|
| 1. | - |

## Сведения об уточняемых земельных участках

**1. Сведения о характерных точках границы уточняемого земельного участка с кадастровым номером 21:21:231401:7 :**

**Система координат МСК-21, зона** **Зона №1**

| Обозначение характерных точек границ | Координаты, м | | | | Метод определения координат | Формулы, примененные для расчета средней квадратической погрешности определения координат характерных точек границ (Mt), с подставленными в такие формулы значениями и итоговые (вычисленные) значения Mt, м | Описание закрепления точки |
|---|---|---|---|---|---|---|---|
| | содержатся в Едином государственном реестре недвижимости | | определены в результате выполнения комплексных кадастровых работ | | | | |
| | X | Y | X | Y | | | |
| 1 | 2 | 3 | 4 | 5 | 6 | 7 | 8 |
| н7У | - | - | 393188.45 | 1223776.28 | Метод спутниковых геодезических измерений (определений) | 0.20 | - |
| н10У | - | - | 393179.81 | 1223794.65 | Метод спутниковых геодезических измерений (определений) | 0.20 | - |
| 68 | - | - | 393151.91 | 1223781.40 | Метод спутниковых геодезических измерений (определений) | 0.20 | - |
| 64 | - | - | 393160.37 | 1223763.03 | Метод спутниковых геодезических измерений (определений) | 0.20 | - |
| н9У | - | - | 393168.64 | 1223766.96 | Метод спутниковых геодезических измерений (определений) | 0.20 | - |
| н8У | - | - | 393174.33 | 1223769.72 | Метод спутниковых геодезических измерений (определений) | 0.20 | - |

**1. Сведения о характерных точках границы уточняемого земельного участка с кадастровым номером 21:21:231401:7 :**

**Система координат МСК-21, зона** **Зона №1**

| Обозначение характерных точек границ | Координаты, м | | | | Метод определения координат | Формулы, примененные для расчета средней квадратической погрешности определения координат характерных точек границ (Mt), с подставленными в такие формулы значениями и итоговые (вычисленные) значения Mt, м | Описание закрепления точки |
|---|---|---|---|---|---|---|---|
| | содержатся в Едином государственном реестре недвижимости | | определены в результате выполнения комплексных кадастровых работ | | | | |
| | X | Y | X | Y | | | |
| 1 | 2 | 3 | 4 | 5 | 6 | 7 | 8 |
| н7У | - | - | 393188.45 | 1223776.28 | Метод спутниковых геодезических измерений (определений) | 0.20 | - |

**2. Сведения о частях границ уточняемого земельного участка с кадастровым номером 21:21:231401:7 :**

| Обозначение части границ | | Горизонтальное проложение (S), м | Описание прохождения части границ | Сведения о согласовании местоположения границ (согласовано/спорное) |
|---|---|---|---|---|
| от т. | до т. | | | |
| 1 | 2 | 3 | 4 | 5 |
| н7У | н10У | 20.30 | - | - |
| н10У | 68 | 30.89 | - | - |
| 68 | 64 | 20.22 | - | - |
| 64 | н9У | 9.16 | - | - |
| н9У | н8У | 6.32 | - | - |
| н8У | н7У | 15.57 | - | - |

**3. Сведения о характеристиках уточняемого земельного участка с кадастровым номером 21:21:231401:7 :**

| № п/п | Наименование характеристики земельного участка | Значение характеристики |
|---|---|---|
| 1 | 2 | 3 |
| 1. | Адрес земельного участка | Российская Федерация, Чувашская Республика (Чувашия), район Чебоксарский, сельское поселение Кшаушское, садовое некоммерческое товарищество Шоркино, участок 7 |
| 1.1. | Сведения о местоположении земельного участка (при отсутствии адреса) в структурированном в соответствии с федеральной информационной адресной системой виде | - |
| 1.2. | Дополнительные сведения о местоположении земельного участка | - |
| 2. | Площадь земельного участка ± величина погрешности определения (вычисления) площади (Р ± ΔР), м2 | 626 ± 18 |
| 3. | Формула, примененная для вычисления предельной погрешности определения площади земельного участка, с подставленными значениями и итоговые (вычисленные) значения (ΔР), м2 | $\Delta = 3.50*Mt*\sqrt{P}=3.50*0.20*\sqrt{626}=18$ |
| 4. | Площадь земельного участка согласно сведениям Единого государственного реестра недвижимости (Ркад), м2 | 600 |

**3. Сведения о характеристиках уточняемого земельного участка с кадастровым номером 21:21:231401:7 :**

| № п/п | Наименование характеристики земельного участка | Значение характеристики |
|---|---|---|
| **1** | **2** | **3** |
| 5. | Оценка расхождения Р и Ркад (Р - Ркад), м2 | 26 |
| 6. | Предельные минимальный и максимальный размеры земельного участка (Рмин и Рмакс), м2 | 300<br>1000 |
| 7. | Вид (виды) разрешенного использования | для садоводства |
| 7.1. | Дополнительные сведения об использовании земельного участка | - |
| 8. | Кадастровый или иной государственный учетный номер (инвентарный) здания, сооружения, объекта незавершенного строительства, расположенного на земельном участке | - |
| 9. | Сведения о земельных участках (землях общего пользования, территории общего пользования), посредством которых обеспечивается доступ | Земли общего пользования |
| 10. | Иные сведения | - |

**4. Пояснения к сведениям об уточняемом земельном участке с кадастровым номером 21:21:231401:7 :**

| | |
|---|---|
| 1. | - |

# Сведения об уточняемых земельных участках

**1. Сведения о характерных точках границы уточняемого земельного участка с кадастровым номером 21:21:231401:8 :**

**Система координат МСК-21, зона** **Зона №1**

| Обозначение характерных точек границ | Координаты, м | | | | Метод определения координат | Формулы, примененные для расчета средней квадратической погрешности определения координат характерных точек границ (Mt), с подставленными в такие формулы значениями и итоговые (вычисленные) значения Mt, м | Описание закрепления точки |
|---|---|---|---|---|---|---|---|
| | содержатся в Едином государственном реестре недвижимости | | определены в результате выполнения комплексных кадастровых работ | | | | |
| | X | Y | X | Y | | | |
| 1 | 2 | 3 | 4 | 5 | 6 | 7 | 8 |
| н10У | - | - | 393179.81 | 1223794.65 | Метод спутниковых геодезических измерений (определений) | 0.20 | - |
| н11У | - | - | 393170.75 | 1223814.14 | Метод спутниковых геодезических измерений (определений) | 0.20 | - |
| н12У | - | - | 393144.65 | 1223798.39 | Метод спутниковых геодезических измерений (определений) | 0.20 | - |
| 68 | - | - | 393151.91 | 1223781.40 | Метод спутниковых геодезических измерений (определений) | 0.20 | - |
| н10У | - | - | 393179.81 | 1223794.65 | Метод спутниковых геодезических измерений (определений) | 0.20 | - |

**2. Сведения о частях границ уточняемого земельного участка с кадастровым номером 21:21:231401:8 :**

| Обозначение части границ | | Горизонтальное проложение (S), м | Описание прохождения части границ | Сведения о согласовании местоположения границ (согласовано/спорное) |
|---|---|---|---|---|
| от т. | до т. | | | |
| 1 | 2 | 3 | 4 | 5 |
| н10У | н11У | 21.49 | - | - |
| н11У | н12У | 30.48 | - | - |
| н12У | 68 | 18.48 | - | - |
| 68 | н10У | 30.89 | - | - |

**3. Сведения о характеристиках уточняемого земельного участка с кадастровым номером 21:21:231401:8 :**

| № п/п | Наименование характеристики земельного участка | Значение характеристики |
|---|---|---|
| 1 | 2 | 3 |
| 1. | Адрес земельного участка | Российская Федерация, Чувашская Республика (Чувашия), район Чебоксарский, сельское поселение Кшаушское, садовое некоммерческое товарищество Шоркино, участок 8 |
| 1.1. | Сведения о местоположении земельного участка (при отсутствии адреса) в структурированном в соответствии с федеральной информационной адресной системой виде | - |
| 1.2. | Дополнительные сведения о местоположении земельного участка | - |
| 2. | Площадь земельного участка ± величина погрешности определения (вычисления) площади (Р ± ΔР), м2 | 611 ± 17 |
| 3. | Формула, примененная для вычисления предельной погрешности определения площади земельного участка, с подставленными значениями и итоговые (вычисленные) значения (ΔР), м2 | Δ = 3.50*Mt*√P=3.50*0.20*√611=17 |
| 4. | Площадь земельного участка согласно сведениям Единого государственного реестра недвижимости (Ркад), м2 | 600 |
| 5. | Оценка расхождения Р и Ркад (Р - Ркад), м2 | 11 |
| 6. | Предельные минимальный и максимальный размеры земельного участка (Рмин и Рмакс), м2 | 300<br>1000 |
| 7. | Вид (виды) разрешенного использования | для садоводства |
| 7.1. | Дополнительные сведения об использовании земельного участка | - |
| 8. | Кадастровый или иной государственный учетный номер (инвентарный) здания, сооружения, объекта незавершенного строительства, расположенного на земельном участке | - |
| 9. | Сведения о земельных участках (землях общего пользования, территории общего пользования), посредством которых обеспечивается доступ | Земли общего пользования |
| 10. | Иные сведения | - |

**4. Пояснения к сведениям об уточняемом земельном участке с кадастровым номером 21:21:231401:8 :**

| | |
|---|---|
| 1. | - |

## Сведения об уточняемых земельных участках

**1. Сведения о характерных точках границы уточняемого земельного участка с кадастровым номером 21:21:231401:10 :**

**Система координат МСК-21, зона** **Зона №1**

| Обозначение характерных точек границ | Координаты, м | | | | Метод определения координат | Формулы, примененные для расчета средней квадратической погрешности определения координат характерных точек границ (Mt), с подставленными в такие формулы значениями и итоговые (вычисленные) значения Mt, м | Описание закрепления точки |
|---|---|---|---|---|---|---|---|
| | содержатся в Едином государственном реестре недвижимости | | определены в результате выполнения комплексных кадастровых работ | | | | |
| | X | Y | X | Y | | | |
| 1 | 2 | 3 | 4 | 5 | 6 | 7 | 8 |
| н13У | - | - | 393206.17 | 1223669.50 | Метод спутниковых геодезических измерений (определений) | 0.20 | - |
| н14У | - | - | 393203.49 | 1223677.81 | Метод спутниковых геодезических измерений (определений) | 0.20 | - |
| н15У | - | - | 393196.36 | 1223691.83 | Метод спутниковых геодезических измерений (определений) | 0.20 | - |
| н16У | - | - | 393187.95 | 1223688.57 | Метод спутниковых геодезических измерений (определений) | 0.20 | - |
| н17У | - | - | 393184.25 | 1223686.51 | Метод спутниковых геодезических измерений (определений) | 0.20 | - |
| н18У | - | - | 393167.04 | 1223678.39 | Метод спутниковых геодезических измерений (определений) | 0.20 | - |

**1. Сведения о характерных точках границы уточняемого земельного участка с кадастровым номером 21:21:231401:10 :**

**Система координат МСК-21, зона** **Зона № 1**

| Обозначение характерных точек границ | Координаты, м | | | | Метод определения координат | Формулы, примененные для расчета средней квадратической погрешности определения координат характерных точек границ (Mt), с подставленными в такие формулы значениями и итоговые (вычисленные) значения Mt, м | Описание закрепления точки |
|---|---|---|---|---|---|---|---|
| | содержатся в Едином государственном реестре недвижимости | | определены в результате выполнения комплексных кадастровых работ | | | | |
| | X | Y | X | Y | | | |
| 1 | 2 | 3 | 4 | 5 | 6 | 7 | 8 |
| н19У | - | - | 393178.39 | 1223656.25 | Метод спутниковых геодезических измерений (определений) | 0.20 | - |
| н13У | - | - | 393206.17 | 1223669.50 | Метод спутниковых геодезических измерений (определений) | 0.20 | - |

**2. Сведения о частях границ уточняемого земельного участка с кадастровым номером 21:21:231401:10 :**

| Обозначение части границ | | Горизонтальное проложение (S), м | Описание прохождения части границ | Сведения о согласовании местоположения границ (согласовано/спорное) |
|---|---|---|---|---|
| от т. | до т. | | | |
| 1 | 2 | 3 | 4 | 5 |
| н13У | н14У | 8.73 | - | - |
| н14У | н15У | 15.73 | - | - |
| н15У | н16У | 9.02 | - | - |
| н16У | н17У | 4.23 | - | - |
| н17У | н18У | 19.03 | - | - |
| н18У | н19У | 24.88 | - | - |
| н19У | н13У | 30.78 | - | - |

**3. Сведения о характеристиках уточняемого земельного участка с кадастровым номером 21:21:231401:10 :**

| № п/п | Наименование характеристики земельного участка | Значение характеристики |
|---|---|---|
| 1 | 2 | 3 |
| 1. | Адрес земельного участка | Российская Федерация, Чувашская Республика (Чувашия), район Чебоксарский, сельское поселение Кшаушское, садовое некоммерческое товарищество Шоркино, участок 10 |
| 1.1. | Сведения о местоположении земельного участка (при отсутствии адреса) в структурированном в соответствии с федеральной информационной адресной системой виде | - |

**3. Сведения о характеристиках уточняемого земельного участка с кадастровым номером 21:21:231401:10 :**

| № п/п | Наименование характеристики земельного участка | Значение характеристики |
|---|---|---|
| 1 | 2 | 3 |
| 1.2. | Дополнительные сведения о местоположении земельного участка | - |
| 2. | Площадь земельного участка ± величина погрешности определения (вычисления) площади (Р ± ΔР), м2 | 793 ± 20 |
| 3. | Формула, примененная для вычисления предельной погрешности определения площади земельного участка, с подставленными значениями и итоговые (вычисленные) значения (ΔР), м2 | Δ = 3.50*Mt*√P=3.50*0.20*√793=20 |
| 4. | Площадь земельного участка согласно сведениям Единого государственного реестра недвижимости (Ркад), м2 | 600 |
| 5. | Оценка расхождения Р и Ркад (Р - Ркад), м2 | 193 |
| 6. | Предельные минимальный и максимальный размеры земельного участка (Рмин и Рмакс), м2 | 300<br>1000 |
| 7. | Вид (виды) разрешенного использования | для садоводства |
| 7.1. | Дополнительные сведения об использовании земельного участка | - |
| 8. | Кадастровый или иной государственный учетный номер (инвентарный) здания, сооружения, объекта незавершенного строительства, расположенного на земельном участке | - |
| 9. | Сведения о земельных участках (землях общего пользования, территории общего пользования), посредством которых обеспечивается доступ | Земли общего пользования |
| 10. | Иные сведения | - |

**4. Пояснения к сведениям об уточняемом земельном участке с кадастровым номером 21:21:231401:10 :**

| | |
|---|---|
| 1. | - |

## Сведения об уточняемых земельных участках

**1. Сведения о характерных точках границы уточняемого земельного участка с кадастровым номером 21:21:231401:11 :**

**Система координат МСК-21, зона** **Зона №1**

| Обозначение характерных точек границ | Координаты, м | | | | Метод определения координат | Формулы, примененные для расчета средней квадратической погрешности определения координат характерных точек границ (Mt), с подставленными в такие формулы значениями и итоговые (вычисленные) значения Mt, м | Описание закрепления точки |
|---|---|---|---|---|---|---|---|
| | содержатся в Едином государственном реестре недвижимости | | определены в результате выполнения комплексных кадастровых работ | | | | |
| | X | Y | X | Y | | | |
| 1 | 2 | 3 | 4 | 5 | 6 | 7 | 8 |
| н15У | - | - | 393196.36 | 1223691.83 | Метод спутниковых геодезических измерений (определений) | 0.20 | - |
| н5У | - | - | 393187.48 | 1223709.27 | Метод спутниковых геодезических измерений (определений) | 0.20 | - |
| 71 | - | - | 393186.60 | 1223709.10 | Метод спутниковых геодезических измерений (определений) | 0.20 | - |
| 76 | - | - | 393159.24 | 1223696.44 | Метод спутниковых геодезических измерений (определений) | 0.20 | - |
| 75 | - | - | 393158.52 | 1223696.11 | Метод спутниковых геодезических измерений (определений) | 0.20 | - |
| н18У | - | - | 393167.04 | 1223678.39 | Метод спутниковых геодезических измерений (определений) | 0.20 | - |

**1. Сведения о характерных точках границы уточняемого земельного участка с кадастровым номером 21:21:231401:11 :**

**Система координат МСК-21, зона** **Зона №1**

| Обозначение характерных точек границ | Координаты, м | | | | Метод определения координат | Формулы, примененные для расчета средней квадратической погрешности определения координат характерных точек границ (Mt), с подставленными в такие формулы значениями и итоговые (вычисленные) значения Mt, м | Описание закрепления точки |
|---|---|---|---|---|---|---|---|
| | содержатся в Едином государственном реестре недвижимости | | определены в результате выполнения комплексных кадастровых работ | | | | |
| | X | Y | X | Y | | | |
| 1 | 2 | 3 | 4 | 5 | 6 | 7 | 8 |
| н17У | - | - | 393184.25 | 1223686.51 | Метод спутниковых геодезических измерений (определений) | 0.20 | - |
| н16У | - | - | 393187.95 | 1223688.57 | Метод спутниковых геодезических измерений (определений) | 0.20 | - |
| н15У | - | - | 393196.36 | 1223691.83 | Метод спутниковых геодезических измерений (определений) | 0.20 | - |

**2. Сведения о частях границ уточняемого земельного участка с кадастровым номером 21:21:231401:11 :**

| Обозначение части границ | | Горизонтальное проложение (S), м | Описание прохождения части границ | Сведения о согласовании местоположения границ (согласовано/спорное) |
|---|---|---|---|---|
| от т. | до т. | | | |
| 1 | 2 | 3 | 4 | 5 |
| н15У | н5У | 19.57 | - | - |
| н5У | 71 | 0.90 | - | - |
| 71 | 76 | 30.15 | - | - |
| 76 | 75 | 0.79 | - | - |
| 75 | н18У | 19.66 | - | - |
| н18У | н17У | 19.03 | - | - |
| н17У | н16У | 4.23 | - | - |
| н16У | н15У | 9.02 | - | - |

**3. Сведения о характеристиках уточняемого земельного участка с кадастровым номером 21:21:231401:11 :**

| № п/п | Наименование характеристики земельного участка | Значение характеристики |
|---|---|---|
| 1 | 2 | 3 |
| 1. | Адрес земельного участка | Российская Федерация, Чувашская Республика (Чувашия), район Чебоксарский, сельское поселение Кшаушское, садовое некоммерческое товарищество Шоркино, участок 11 |
| 1.1. | Сведения о местоположении земельного участка (при отсутствии адреса) в структурированном в соответствии с федеральной информационной адресной системой виде | - |
| 1.2. | Дополнительные сведения о местоположении земельного участка | - |
| 2. | Площадь земельного участка ± величина погрешности определения (вычисления) площади (Р ± ΔР), м2 | 625 ± 18 |
| 3. | Формула, примененная для вычисления предельной погрешности определения площади земельного участка, с подставленными значениями и итоговые (вычисленные) значения (ΔР), м2 | $\Delta = 3.50*Mt*\sqrt{P}=3.50*0.20*\sqrt{625}=18$ |
| 4. | Площадь земельного участка согласно сведениям Единого государственного реестра недвижимости (Ркад), м2 | 600 |
| 5. | Оценка расхождения Р и Ркад (Р - Ркад), м2 | 25 |
| 6. | Предельные минимальный и максимальный размеры земельного участка (Рмин и Рмакс), м2 | 300<br>1000 |
| 7. | Вид (виды) разрешенного использования | для садоводства |
| 7.1. | Дополнительные сведения об использовании земельного участка | - |
| 8. | Кадастровый или иной государственный учетный номер (инвентарный) здания, сооружения, объекта незавершенного строительства, расположенного на земельном участке | - |
| 9. | Сведения о земельных участках (землях общего пользования, территории общего пользования), посредством которых обеспечивается доступ | Земли общего пользования |
| 10. | Иные сведения | - |

**4. Пояснения к сведениям об уточняемом земельном участке с кадастровым номером 21:21:231401:11 :**

| | |
|---|---|
| 1. | - |

## Сведения об уточняемых земельных участках

**1. Сведения о характерных точках границы уточняемого земельного участка с кадастровым номером 21:21:231401:13 :**

**Система координат МСК-21, зона** **Зона №1**

| Обозначение характерных точек границ | Координаты, м | | | | Метод определения координат | Формулы, примененные для расчета средней квадратической погрешности определения координат характерных точек границ (Mt), с подставленными в такие формулы значениями и итоговые (вычисленные) значения Mt, м | Описание закрепления точки |
|---|---|---|---|---|---|---|---|
| | содержатся в Едином государственном реестре недвижимости | | определены в результате выполнения комплексных кадастровых работ | | | | |
| | X | Y | X | Y | | | |
| 1 | 2 | 3 | 4 | 5 | 6 | 7 | 8 |
| 72 | - | - | 393177.51 | 1223727.04 | Метод спутниковых геодезических измерений (определений) | 0.20 | - |
| 63 | - | - | 393169.05 | 1223745.05 | Метод спутниковых геодезических измерений (определений) | 0.20 | - |
| 67 | - | - | 393141.34 | 1223732.44 | Метод спутниковых геодезических измерений (определений) | 0.20 | - |
| 74 | - | - | 393149.92 | 1223714.27 | Метод спутниковых геодезических измерений (определений) | 0.20 | - |
| 73 | - | - | 393150.65 | 1223714.60 | Метод спутниковых геодезических измерений (определений) | 0.20 | - |
| 72 | - | - | 393177.51 | 1223727.04 | Метод спутниковых геодезических измерений (определений) | 0.20 | - |

**2. Сведения о частях границ уточняемого земельного участка с кадастровым номером 21:21:231401:13 :**

| Обозначение части границ | | Горизонтальное проложение (S), м | Описание прохождения части границ | Сведения о согласовании местоположения границ (согласовано/спорное) |
|---|---|---|---|---|
| от т. | до т. | | | |
| 1 | 2 | 3 | 4 | 5 |
| 72 | 63 | 19.90 | - | - |
| 63 | 67 | 30.44 | - | - |
| 67 | 74 | 20.09 | - | - |
| 74 | 73 | 0.80 | - | - |
| 73 | 72 | 29.60 | - | - |

**3. Сведения о характеристиках уточняемого земельного участка с кадастровым номером 21:21:231401:13 :**

| № п/п | Наименование характеристики земельного участка | Значение характеристики |
|---|---|---|
| 1 | 2 | 3 |
| 1. | Адрес земельного участка | Российская Федерация, Чувашская Республика (Чувашия), район Чебоксарский, сельское поселение Кшаушское, садовое некоммерческое товарищество Шоркино, участок 13 |
| 1.1. | Сведения о местоположении земельного участка (при отсутствии адреса) в структурированном в соответствии с федеральной информационной адресной системой виде | - |
| 1.2. | Дополнительные сведения о местоположении земельного участка | - |
| 2. | Площадь земельного участка ± величина погрешности определения (вычисления) площади (Р ± ΔР), м2 | 608 ± 17 |
| 3. | Формула, примененная для вычисления предельной погрешности определения площади земельного участка, с подставленными значениями и итоговые (вычисленные) значения (ΔР), м2 | $\Delta = 3.50*Mt*\sqrt{P}=3.50*0.20*\sqrt{608}=17$ |
| 4. | Площадь земельного участка согласно сведениям Единого государственного реестра недвижимости (Ркад), м2 | 600 |
| 5. | Оценка расхождения Р и Ркад (Р - Ркад), м2 | 8 |
| 6. | Предельные минимальный и максимальный размеры земельного участка (Рмин и Рмакс), м2 | 300<br>1000 |
| 7. | Вид (виды) разрешенного использования | для садоводства |
| 7.1. | Дополнительные сведения об использовании земельного участка | - |
| 8. | Кадастровый или иной государственный учетный номер (инвентарный) здания, сооружения, объекта незавершенного строительства, расположенного на земельном участке | - |
| 9. | Сведения о земельных участках (землях общего пользования, территории общего пользования), посредством которых обеспечивается доступ | Земли общего пользования |
| 10. | Иные сведения | - |

**4. Пояснения к сведениям об уточняемом земельном участке с кадастровым номером 21:21:231401:13 :**

| | |
|---|---|
| 1. | - |

## Сведения об уточняемых земельных участках

**1. Сведения о характерных точках границы уточняемого земельного участка с кадастровым номером 21:21:231401:16 :**

**Система координат МСК-21, зона** **Зона №1**

| Обозначение характерных точек границ | Координаты, м | | | | Метод определения координат | Формулы, примененные для расчета средней квадратической погрешности определения координат характерных точек границ (Mt), с подставленными в такие формулы значениями и итоговые (вычисленные) значения Mt, м | Описание закрепления точки |
|---|---|---|---|---|---|---|---|
| | содержатся в Едином государственном реестре недвижимости | | определены в результате выполнения комплексных кадастровых работ | | | | |
| | X | Y | X | Y | | | |
| 1 | 2 | 3 | 4 | 5 | 6 | 7 | 8 |
| 68 | - | - | 393151.91 | 1223781.40 | Метод спутниковых геодезических измерений (определений) | 0.20 | - |
| н12У | - | - | 393144.65 | 1223798.39 | Метод спутниковых геодезических измерений (определений) | 0.20 | - |
| н20У | - | - | 393117.52 | 1223785.78 | Метод спутниковых геодезических измерений (определений) | 0.20 | - |
| 70 | - | - | 393125.65 | 1223768.54 | Метод спутниковых геодезических измерений (определений) | 0.20 | - |
| 69 | - | - | 393143.35 | 1223777.00 | Метод спутниковых геодезических измерений (определений) | 0.20 | - |
| 68 | - | - | 393151.91 | 1223781.40 | Метод спутниковых геодезических измерений (определений) | 0.20 | - |

**2. Сведения о частях границ уточняемого земельного участка с кадастровым номером 21:21:231401:16 :**

| Обозначение части границ | | Горизонтальное проложение (S), м | Описание прохождения части границ | Сведения о согласовании местоположения границ (согласовано/спорное) |
|---|---|---|---|---|
| от т. | до т. | | | |
| 1 | 2 | 3 | 4 | 5 |
| 68 | н12У | 18.48 | - | - |
| н12У | н20У | 29.92 | - | - |
| н20У | 70 | 19.06 | - | - |
| 70 | 69 | 19.62 | - | - |
| 69 | 68 | 9.62 | - | - |

**3. Сведения о характеристиках уточняемого земельного участка с кадастровым номером 21:21:231401:16 :**

| № п/п | Наименование характеристики земельного участка | Значение характеристики |
|---|---|---|
| 1 | 2 | 3 |
| 1. | Адрес земельного участка | Российская Федерация, Чувашская Республика (Чувашия), район Чебоксарский, сельское поселение Кшаушское, садовое некоммерческое товарищество Шоркино, участок 16 |
| 1.1. | Сведения о местоположении земельного участка (при отсутствии адреса) в структурированном в соответствии с федеральной информационной адресной системой виде | - |
| 1.2. | Дополнительные сведения о местоположении земельного участка | - |
| 2. | Площадь земельного участка ± величина погрешности определения (вычисления) площади (Р ± ΔР), м2 | 558 ± 17 |
| 3. | Формула, примененная для вычисления предельной погрешности определения площади земельного участка, с подставленными значениями и итоговые (вычисленные) значения (ΔР), м2 | $\Delta = 3.50*Mt*\sqrt{P}=3.50*0.20*\sqrt{558}=17$ |
| 4. | Площадь земельного участка согласно сведениям Единого государственного реестра недвижимости (Ркад), м2 | 600 |
| 5. | Оценка расхождения Р и Ркад (Р - Ркад), м2 | 42 |
| 6. | Предельные минимальный и максимальный размеры земельного участка (Рмин и Рмакс), м2 | 300<br>1000 |
| 7. | Вид (виды) разрешенного использования | для садоводства |
| 7.1. | Дополнительные сведения об использовании земельного участка | - |
| 8. | Кадастровый или иной государственный учетный номер (инвентарный) здания, сооружения, объекта незавершенного строительства, расположенного на земельном участке | - |
| 9. | Сведения о земельных участках (землях общего пользования, территории общего пользования), посредством которых обеспечивается доступ | Земли общего пользования |
| 10. | Иные сведения | - |

**4. Пояснения к сведениям об уточняемом земельном участке с кадастровым номером 21:21:231401:16 :**

| | |
|---|---|
| 1. | - |

## Сведения об уточняемых земельных участках

**1. Сведения о характерных точках границы уточняемого земельного участка с кадастровым номером 21:21:231401:20 :**

**Система координат МСК-21, зона** **Зона №1**

| Обозначение характерных точек границ | Координаты, м | | | | Метод определения координат | Формулы, примененные для расчета средней квадратической погрешности определения координат характерных точек границ (Mt), с подставленными в такие формулы значениями и итоговые (вычисленные) значения Mt, м | Описание закрепления точки |
|---|---|---|---|---|---|---|---|
| | содержатся в Едином государственном реестре недвижимости | | определены в результате выполнения комплексных кадастровых работ | | | | |
| | X | Y | X | Y | | | |
| 1 | 2 | 3 | 4 | 5 | 6 | 7 | 8 |
| 635 | - | - | 393206.93 | 1223594.85 | Метод спутниковых геодезических измерений (определений) | 0.20 | - |
| 641 | - | - | 393204.32 | 1223600.68 | Метод спутниковых геодезических измерений (определений) | 0.20 | - |
| 640 | - | - | 393200.01 | 1223610.67 | Метод спутниковых геодезических измерений (определений) | 0.20 | - |
| н21У | - | - | 393165.35 | 1223593.98 | Метод спутниковых геодезических измерений (определений) | 0.20 | - |
| 636 | - | - | 393172.45 | 1223578.07 | Метод спутниковых геодезических измерений (определений) | 0.20 | - |
| 635 | - | - | 393206.93 | 1223594.85 | Метод спутниковых геодезических измерений (определений) | 0.20 | - |

**2. Сведения о частях границ уточняемого земельного участка с кадастровым номером 21:21:231401:20 :**

| Обозначение части границ | | Горизонтальное проложение (S), м | Описание прохождения части границ | Сведения о согласовании местоположения границ (согласовано/спорное) |
|---|---|---|---|---|
| от т. | до т. | | | |
| 1 | 2 | 3 | 4 | 5 |
| 635 | 641 | 6.39 | - | - |
| 641 | 640 | 10.88 | - | - |
| 640 | н21У | 38.47 | - | - |
| н21У | 636 | 17.42 | - | - |
| 636 | 635 | 38.35 | - | - |

**3. Сведения о характеристиках уточняемого земельного участка с кадастровым номером 21:21:231401:20 :**

| № п/п | Наименование характеристики земельного участка | Значение характеристики |
|---|---|---|
| 1 | 2 | 3 |
| 1. | Адрес земельного участка | Российская Федерация, Чувашская Республика (Чувашия), район Чебоксарский, сельское поселение Кшаушское, садовое некоммерческое товарищество Шоркино, участок 20 |
| 1.1. | Сведения о местоположении земельного участка (при отсутствии адреса) в структурированном в соответствии с федеральной информационной адресной системой виде | - |
| 1.2. | Дополнительные сведения о местоположении земельного участка | - |
| 2. | Площадь земельного участка ± величина погрешности определения (вычисления) площади (Р ± ΔР), м2 | 665 ± 18 |
| 3. | Формула, примененная для вычисления предельной погрешности определения площади земельного участка, с подставленными значениями и итоговые (вычисленные) значения (ΔР), м2 | Δ = 3.50*Mt*√P=3.50*0.20*√665=18 |
| 4. | Площадь земельного участка согласно сведениям Единого государственного реестра недвижимости (Ркад), м2 | 600 |
| 5. | Оценка расхождения Р и Ркад (Р - Ркад), м2 | 65 |
| 6. | Предельные минимальный и максимальный размеры земельного участка (Рмин и Рмакс), м2 | 300<br>1000 |
| 7. | Вид (виды) разрешенного использования | для садоводства |
| 7.1. | Дополнительные сведения об использовании земельного участка | - |
| 8. | Кадастровый или иной государственный учетный номер (инвентарный) здания, сооружения, объекта незавершенного строительства, расположенного на земельном участке | - |
| 9. | Сведения о земельных участках (землях общего пользования, территории общего пользования), посредством которых обеспечивается доступ | Земли общего пользования |
| 10. | Иные сведения | - |

**4. Пояснения к сведениям об уточняемом земельном участке с кадастровым номером 21:21:231401:20 :**

| | |
|---|---|
| 1. | - |

## Сведения об уточняемых земельных участках

**1. Сведения о характерных точках границы уточняемого земельного участка с кадастровым номером 21:21:231401:21 :**

**Система координат МСК-21, зона** **Зона №1**

| Обозначение характерных точек границ | Координаты, м | | | | Метод определения координат | Формулы, примененные для расчета средней квадратической погрешности определения координат характерных точек границ (Mt), с подставленными в такие формулы значениями и итоговые (вычисленные) значения Mt, м | Описание закрепления точки |
|---|---|---|---|---|---|---|---|
| | содержатся в Едином государственном реестре недвижимости | | определены в результате выполнения комплексных кадастровых работ | | | | |
| | X | Y | X | Y | | | |
| 1 | 2 | 3 | 4 | 5 | 6 | 7 | 8 |
| 640 | - | - | 393200.01 | 1223610.67 | Метод спутниковых геодезических измерений (определений) | 0.20 | - |
| 639 | - | - | 393193.07 | 1223626.08 | Метод спутниковых геодезических измерений (определений) | 0.20 | - |
| 645 | - | - | 393186.95 | 1223623.32 | Метод спутниковых геодезических измерений (определений) | 0.20 | - |
| 644 | - | - | 393178.20 | 1223619.01 | Метод спутниковых геодезических измерений (определений) | 0.20 | - |
| 643 | - | - | 393164.93 | 1223612.49 | Метод спутниковых геодезических измерений (определений) | 0.20 | - |
| 642 | - | - | 393158.79 | 1223609.41 | Метод спутниковых геодезических измерений (определений) | 0.20 | - |

**1. Сведения о характерных точках границы уточняемого земельного участка с кадастровым номером 21:21:231401:21 :**

**Система координат МСК-21, зона** **Зона №1**

| Обозначение характерных точек границ | Координаты, м | | | | Метод определения координат | Формулы, примененные для расчета средней квадратической погрешности определения координат характерных точек границ (Mt), с подставленными в такие формулы значениями и итоговые (вычисленные) значения Mt, м | Описание закрепления точки |
|---|---|---|---|---|---|---|---|
| | содержатся в Едином государственном реестре недвижимости | | определены в результате выполнения комплексных кадастровых работ | | | | |
| | X | Y | X | Y | | | |
| 1 | 2 | 3 | 4 | 5 | 6 | 7 | 8 |
| н21У | - | - | 393165.35 | 1223593.98 | Метод спутниковых геодезических измерений (определений) | 0.20 | - |
| 640 | - | - | 393200.01 | 1223610.67 | Метод спутниковых геодезических измерений (определений) | 0.20 | - |

**2. Сведения о частях границ уточняемого земельного участка с кадастровым номером 21:21:231401:21 :**

| Обозначение части границ | | Горизонтальное проложение (S), м | Описание прохождения части границ | Сведения о согласовании местоположения границ (согласовано/спорное) |
|---|---|---|---|---|
| от т. | до т. | | | |
| 1 | 2 | 3 | 4 | 5 |
| 640 | 639 | 16.90 | - | - |
| 639 | 645 | 6.71 | - | - |
| 645 | 644 | 9.75 | - | - |
| 644 | 643 | 14.79 | - | - |
| 643 | 642 | 6.87 | - | - |
| 642 | н21У | 16.77 | - | - |
| н21У | 640 | 38.47 | - | - |

**3. Сведения о характеристиках уточняемого земельного участка с кадастровым номером 21:21:231401:21 :**

| № п/п | Наименование характеристики земельного участка | Значение характеристики |
|---|---|---|
| 1 | 2 | 3 |
| 1. | Адрес земельного участка | Российская Федерация, Чувашская Республика (Чувашия), район Чебоксарский, сельское поселение Кшаушское, садовое некоммерческое товарищество Шоркино, участок 21 |
| 1.1. | Сведения о местоположении земельного участка (при отсутствии адреса) в структурированном в соответствии с федеральной информационной адресной системой виде | - |

**3. Сведения о характеристиках уточняемого земельного участка с кадастровым номером 21:21:231401:21 :**

| № п/п | Наименование характеристики земельного участка | Значение характеристики |
|---|---|---|
| 1 | 2 | 3 |
| 1.2. | Дополнительные сведения о местоположении земельного участка | - |
| 2. | Площадь земельного участка ± величина погрешности определения (вычисления) площади (Р ± ΔР), м2 | 648 ± 18 |
| 3. | Формула, примененная для вычисления предельной погрешности определения площади земельного участка, с подставленными значениями и итоговые (вычисленные) значения (ΔР), м2 | Δ = 3.50*Mt*√P=3.50*0.20*√648=18 |
| 4. | Площадь земельного участка согласно сведениям Единого государственного реестра недвижимости (Ркад), м2 | 600 |
| 5. | Оценка расхождения Р и Ркад (Р - Ркад), м2 | 48 |
| 6. | Предельные минимальный и максимальный размеры земельного участка (Рмин и Рмакс), м2 | 300<br>1000 |
| 7. | Вид (виды) разрешенного использования | для садоводства |
| 7.1. | Дополнительные сведения об использовании земельного участка | - |
| 8. | Кадастровый или иной государственный учетный номер (инвентарный) здания, сооружения, объекта незавершенного строительства, расположенного на земельном участке | - |
| 9. | Сведения о земельных участках (землях общего пользования, территории общего пользования), посредством которых обеспечивается доступ | Земли общего пользования |
| 10. | Иные сведения | - |

**4. Пояснения к сведениям об уточняемом земельном участке с кадастровым номером 21:21:231401:21 :**

| | |
|---|---|
| 1. | - |

# Сведения об уточняемых земельных участках

**1. Сведения о характерных точках границы уточняемого земельного участка с кадастровым номером 21:21:231401:23 :**

**Система координат МСК-21, зона** **Зона №1**

| Обозначение характерных точек границ | Координаты, м | | | | Метод определения координат | Формулы, примененные для расчета средней квадратической погрешности определения координат характерных точек границ (Mt), с подставленными в такие формулы значениями и итоговые (вычисленные) значения Mt, м | Описание закрепления точки |
|---|---|---|---|---|---|---|---|
| | содержатся в Едином государственном реестре недвижимости | | определены в результате выполнения комплексных кадастровых работ | | | | |
| | X | Y | X | Y | | | |
| 1 | 2 | 3 | 4 | 5 | 6 | 7 | 8 |
| н22У | - | - | 393173.85 | 1223653.67 | Метод спутниковых геодезических измерений (определений) | 0.20 | - |
| н23У | - | - | 393163.25 | 1223676.20 | Метод спутниковых геодезических измерений (определений) | 0.20 | - |
| н24У | - | - | 393135.08 | 1223663.61 | Метод спутниковых геодезических измерений (определений) | 0.20 | - |
| н25У | - | - | 393145.48 | 1223641.23 | Метод спутниковых геодезических измерений (определений) | 0.20 | - |
| н22У | - | - | 393173.85 | 1223653.67 | Метод спутниковых геодезических измерений (определений) | 0.20 | - |

**2. Сведения о частях границ уточняемого земельного участка с кадастровым номером 21:21:231401:23 :**

| Обозначение части границ | | Горизонтальное проложение (S), м | Описание прохождения части границ | Сведения о согласовании местоположения границ (согласовано/спорное) |
|---|---|---|---|---|
| от т. | до т. | | | |
| 1 | 2 | 3 | 4 | 5 |
| н22У | н23У | 24.90 | - | - |
| н23У | н24У | 30.86 | - | - |
| н24У | н25У | 24.68 | - | - |
| н25У | н22У | 30.98 | - | - |

**3. Сведения о характеристиках уточняемого земельного участка с кадастровым номером 21:21:231401:23 :**

| № п/п | Наименование характеристики земельного участка | Значение характеристики |
|---|---|---|
| 1 | 2 | 3 |
| 1. | Адрес земельного участка | Российская Федерация, Чувашская Республика (Чувашия), район Чебоксарский, сельское поселение Кшаушское, садовое некоммерческое товарищество Шоркино, участок 23 |
| 1.1. | Сведения о местоположении земельного участка (при отсутствии адреса) в структурированном в соответствии с федеральной информационной адресной системой виде | - |
| 1.2. | Дополнительные сведения о местоположении земельного участка | - |
| 2. | Площадь земельного участка ± величина погрешности определения (вычисления) площади (Р ± ΔР), м2 | 766 ± 19 |
| 3. | Формула, примененная для вычисления предельной погрешности определения площади земельного участка, с подставленными значениями и итоговые (вычисленные) значения (ΔР), м2 | Δ = 3.50*Mt*√P=3.50*0.20*√766=19 |
| 4. | Площадь земельного участка согласно сведениям Единого государственного реестра недвижимости (Ркад), м2 | 600 |
| 5. | Оценка расхождения Р и Ркад (Р - Ркад), м2 | 166 |
| 6. | Предельные минимальный и максимальный размеры земельного участка (Рмин и Рмакс), м2 | 300<br>1000 |
| 7. | Вид (виды) разрешенного использования | для садоводства |
| 7.1. | Дополнительные сведения об использовании земельного участка | - |
| 8. | Кадастровый или иной государственный учетный номер (инвентарный) здания, сооружения, объекта незавершенного строительства, расположенного на земельном участке | - |
| 9. | Сведения о земельных участках (землях общего пользования, территории общего пользования), посредством которых обеспечивается доступ | Земли общего пользования |
| 10. | Иные сведения | - |

**4. Пояснения к сведениям об уточняемом земельном участке с кадастровым номером 21:21:231401:23 :**

| | |
|---|---|
| 1. | - |

## Сведения об уточняемых земельных участках

**1. Сведения о характерных точках границы уточняемого земельного участка с кадастровым номером 21:21:231401:24 :**

**Система координат МСК-21, зона** **Зона №1**

| Обозначение характерных точек границ | Координаты, м | | | | Метод определения координат | Формулы, примененные для расчета средней квадратической погрешности определения координат характерных точек границ (Mt), с подставленными в такие формулы значениями и итоговые (вычисленные) значения Mt, м | Описание закрепления точки |
|---|---|---|---|---|---|---|---|
| | содержатся в Едином государственном реестре недвижимости | | определены в результате выполнения комплексных кадастровых работ | | | | |
| | X | Y | X | Y | | | |
| 1 | 2 | 3 | 4 | 5 | 6 | 7 | 8 |
| н23У | - | - | 393163.25 | 1223676.20 | Метод спутниковых геодезических измерений (определений) | 0.20 | - |
| н26У | - | - | 393154.30 | 1223694.51 | Метод спутниковых геодезических измерений (определений) | 0.20 | - |
| н27У | - | - | 393127.10 | 1223681.75 | Метод спутниковых геодезических измерений (определений) | 0.20 | - |
| н24У | - | - | 393135.08 | 1223663.61 | Метод спутниковых геодезических измерений (определений) | 0.20 | - |
| н23У | - | - | 393163.25 | 1223676.20 | Метод спутниковых геодезических измерений (определений) | 0.20 | - |

**2. Сведения о частях границ уточняемого земельного участка с кадастровым номером 21:21:231401:24 :**

| Обозначение части границ | | Горизонтальное проложение (S), м | Описание прохождения части границ | Сведения о согласовании местоположения границ (согласовано/спорное) |
|---|---|---|---|---|
| от т. | до т. | | | |
| 1 | 2 | 3 | 4 | 5 |
| н23У | н26У | 20.38 | - | - |
| н26У | н27У | 30.04 | - | - |
| н27У | н24У | 19.82 | - | - |
| н24У | н23У | 30.86 | - | - |

**3. Сведения о характеристиках уточняемого земельного участка с кадастровым номером 21:21:231401:24 :**

| № п/п | Наименование характеристики земельного участка | Значение характеристики |
|---|---|---|
| 1 | 2 | 3 |
| 1. | Адрес земельного участка | Российская Федерация, Чувашская Республика (Чувашия), район Чебоксарский, сельское поселение Кшаушское, садовое некоммерческое товарищество Шоркино, участок 24 |
| 1.1. | Сведения о местоположении земельного участка (при отсутствии адреса) в структурированном в соответствии с федеральной информационной адресной системой виде | - |
| 1.2. | Дополнительные сведения о местоположении земельного участка | - |
| 2. | Площадь земельного участка ± величина погрешности определения (вычисления) площади (Р ± ΔР), м2 | 612 ± 17 |
| 3. | Формула, примененная для вычисления предельной погрешности определения площади земельного участка, с подставленными значениями и итоговые (вычисленные) значения (ΔР), м2 | Δ = 3.50*Mt*√P=3.50*0.20*√612=17 |
| 4. | Площадь земельного участка согласно сведениям Единого государственного реестра недвижимости (Ркад), м2 | 600 |
| 5. | Оценка расхождения Р и Ркад (Р - Ркад), м2 | 12 |
| 6. | Предельные минимальный и максимальный размеры земельного участка (Рмин и Рмакс), м2 | 300<br>1000 |
| 7. | Вид (виды) разрешенного использования | для садоводства |
| 7.1. | Дополнительные сведения об использовании земельного участка | - |
| 8. | Кадастровый или иной государственный учетный номер (инвентарный) здания, сооружения, объекта незавершенного строительства, расположенного на земельном участке | - |
| 9. | Сведения о земельных участках (землях общего пользования, территории общего пользования), посредством которых обеспечивается доступ | Земли общего пользования |
| 10. | Иные сведения | - |

**4. Пояснения к сведениям об уточняемом земельном участке с кадастровым номером 21:21:231401:24 :**

| | |
|---|---|
| 1. | - |

# Сведения об уточняемых земельных участках

**1. Сведения о характерных точках границы уточняемого земельного участка с кадастровым номером 21:21:231401:25 :**

**Система координат МСК-21, зона** **Зона №1**

| Обозначение характерных точек границ | Координаты, м | | | | Метод определения координат | Формулы, примененные для расчета средней квадратической погрешности определения координат характерных точек границ (Mt), с подставленными в такие формулы значениями и итоговые (вычисленные) значения Mt, м | Описание закрепления точки |
|---|---|---|---|---|---|---|---|
| | содержатся в Едином государственном реестре недвижимости | | определены в результате выполнения комплексных кадастровых работ | | | | |
| | X | Y | X | Y | | | |
| 1 | 2 | 3 | 4 | 5 | 6 | 7 | 8 |
| н26У | - | - | 393154.30 | 1223694.51 | Метод спутниковых геодезических измерений (определений) | 0.20 | - |
| н28У | - | - | 393145.63 | 1223712.35 | Метод спутниковых геодезических измерений (определений) | 0.20 | - |
| н29У | - | - | 393118.66 | 1223699.88 | Метод спутниковых геодезических измерений (определений) | 0.20 | - |
| н27У | - | - | 393127.10 | 1223681.75 | Метод спутниковых геодезических измерений (определений) | 0.20 | - |
| н26У | - | - | 393154.30 | 1223694.51 | Метод спутниковых геодезических измерений (определений) | 0.20 | - |

**2. Сведения о частях границ уточняемого земельного участка с кадастровым номером 21:21:231401:25 :**

| Обозначение части границ | | Горизонтальное проложение (S), м | Описание прохождения части границ | Сведения о согласовании местоположения границ (согласовано/спорное) |
|---|---|---|---|---|
| от т. | до т. | | | |
| 1 | 2 | 3 | 4 | 5 |
| н26У | н28У | 19.84 | - | - |
| н28У | н29У | 29.71 | - | - |
| н29У | н27У | 20.00 | - | - |
| н27У | н26У | 30.04 | - | - |

**3. Сведения о характеристиках уточняемого земельного участка с кадастровым номером 21:21:231401:25 :**

| № п/п | Наименование характеристики земельного участка | Значение характеристики |
|---|---|---|
| 1 | 2 | 3 |
| 1. | Адрес земельного участка | Российская Федерация, Чувашская Республика (Чувашия), район Чебоксарский, сельское поселение Кшаушское, садовое некоммерческое товарищество Шоркино, участок 25 |
| 1.1. | Сведения о местоположении земельного участка (при отсутствии адреса) в структурированном в соответствии с федеральной информационной адресной системой виде | - |
| 1.2. | Дополнительные сведения о местоположении земельного участка | - |
| 2. | Площадь земельного участка ± величина погрешности определения (вычисления) площади (Р ± ΔР), м2 | 595 ± 17 |
| 3. | Формула, примененная для вычисления предельной погрешности определения площади земельного участка, с подставленными значениями и итоговые (вычисленные) значения (ΔР), м2 | Δ = 3.50*Mt*√P=3.50*0.20*√595=17 |
| 4. | Площадь земельного участка согласно сведениям Единого государственного реестра недвижимости (Ркад), м2 | 600 |
| 5. | Оценка расхождения Р и Ркад (Р - Ркад), м2 | 5 |
| 6. | Предельные минимальный и максимальный размеры земельного участка (Рмин и Рмакс), м2 | 300<br>1000 |
| 7. | Вид (виды) разрешенного использования | для садоводства |
| 7.1. | Дополнительные сведения об использовании земельного участка | - |
| 8. | Кадастровый или иной государственный учетный номер (инвентарный) здания, сооружения, объекта незавершенного строительства, расположенного на земельном участке | - |
| 9. | Сведения о земельных участках (землях общего пользования, территории общего пользования), посредством которых обеспечивается доступ | Земли общего пользования |
| 10. | Иные сведения | - |

**4. Пояснения к сведениям об уточняемом земельном участке с кадастровым номером 21:21:231401:25 :**

| | |
|---|---|
| 1. | - |

# Сведения об уточняемых земельных участках

**1. Сведения о характерных точках границы уточняемого земельного участка с кадастровым номером 21:21:231401:26 :**

**Система координат МСК-21, зона** **Зона №1**

| Обозначение характерных точек границ | Координаты, м | | | | Метод определения координат | Формулы, примененные для расчета средней квадратической погрешности определения координат характерных точек границ (Mt), с подставленными в такие формулы значениями и итоговые (вычисленные) значения Mt, м | Описание закрепления точки |
|---|---|---|---|---|---|---|---|
| | содержатся в Едином государственном реестре недвижимости | | определены в результате выполнения комплексных кадастровых работ | | | | |
| | X | Y | X | Y | | | |
| 1 | 2 | 3 | 4 | 5 | 6 | 7 | 8 |
| н28У | - | - | 393145.63 | 1223712.35 | Метод спутниковых геодезических измерений (определений) | 0.20 | - |
| н30У | - | - | 393137.24 | 1223730.28 | Метод спутниковых геодезических измерений (определений) | 0.20 | - |
| н31У | - | - | 393109.92 | 1223717.79 | Метод спутниковых геодезических измерений (определений) | 0.20 | - |
| н29У | - | - | 393118.66 | 1223699.88 | Метод спутниковых геодезических измерений (определений) | 0.20 | - |
| н28У | - | - | 393145.63 | 1223712.35 | Метод спутниковых геодезических измерений (определений) | 0.20 | - |

**2. Сведения о частях границ уточняемого земельного участка с кадастровым номером 21:21:231401:26 :**

| Обозначение части границ | | Горизонтальное проложение (S), м | Описание прохождения части границ | Сведения о согласовании местоположения границ (согласовано/спорное) |
|---|---|---|---|---|
| от т. | до т. | | | |
| 1 | 2 | 3 | 4 | 5 |
| н28У | н30У | 19.80 | - | - |
| н30У | н31У | 30.04 | - | - |
| н31У | н29У | 19.93 | - | - |
| н29У | н28У | 29.71 | - | - |

**3. Сведения о характеристиках уточняемого земельного участка с кадастровым номером 21:21:231401:26 :**

| № п/п | Наименование характеристики земельного участка | Значение характеристики |
|---|---|---|
| 1 | 2 | 3 |
| 1. | Адрес земельного участка | Российская Федерация, Чувашская Республика (Чувашия), район Чебоксарский, сельское поселение Кшаушское, садовое некоммерческое товарищество Шоркино, участок 26 |
| 1.1. | Сведения о местоположении земельного участка (при отсутствии адреса) в структурированном в соответствии с федеральной информационной адресной системой виде | - |
| 1.2. | Дополнительные сведения о местоположении земельного участка | - |
| 2. | Площадь земельного участка ± величина погрешности определения (вычисления) площади (Р ± ΔР), м2 | 593 ± 17 |
| 3. | Формула, примененная для вычисления предельной погрешности определения площади земельного участка, с подставленными значениями и итоговые (вычисленные) значения (ΔР), м2 | Δ = 3.50*Mt*√P=3.50*0.20*√593=17 |
| 4. | Площадь земельного участка согласно сведениям Единого государственного реестра недвижимости (Ркад), м2 | 600 |
| 5. | Оценка расхождения Р и Ркад (Р - Ркад), м2 | 7 |
| 6. | Предельные минимальный и максимальный размеры земельного участка (Рмин и Рмакс), м2 | 300<br>1000 |
| 7. | Вид (виды) разрешенного использования | для садоводства |
| 7.1. | Дополнительные сведения об использовании земельного участка | - |
| 8. | Кадастровый или иной государственный учетный номер (инвентарный) здания, сооружения, объекта незавершенного строительства, расположенного на земельном участке | - |
| 9. | Сведения о земельных участках (землях общего пользования, территории общего пользования), посредством которых обеспечивается доступ | Земли общего пользования |
| 10. | Иные сведения | - |

**4. Пояснения к сведениям об уточняемом земельном участке с кадастровым номером 21:21:231401:26 :**

| | |
|---|---|
| 1. | - |

# Сведения об уточняемых земельных участках

**1. Сведения о характерных точках границы уточняемого земельного участка с кадастровым номером 21:21:231401:27 :**

**Система координат МСК-21, зона** **Зона №1**

| Обозначение характерных точек границ | Координаты, м | | | | Метод определения координат | Формулы, примененные для расчета средней квадратической погрешности определения координат характерных точек границ (Mt), с подставленными в такие формулы значениями и итоговые (вычисленные) значения Mt, м | Описание закрепления точки |
|---|---|---|---|---|---|---|---|
| | содержатся в Едином государственном реестре недвижимости | | определены в результате выполнения комплексных кадастровых работ | | | | |
| | X | Y | X | Y | | | |
| 1 | 2 | 3 | 4 | 5 | 6 | 7 | 8 |
| н30У | - | - | 393137.24 | 1223730.28 | Метод спутниковых геодезических измерений (определений) | 0.20 | - |
| н32У | - | - | 393129.24 | 1223748.89 | Метод спутниковых геодезических измерений (определений) | 0.20 | - |
| 77 | - | - | 393128.47 | 1223748.58 | Метод спутниковых геодезических измерений (определений) | 0.20 | - |
| 84 | - | - | 393101.41 | 1223735.87 | Метод спутниковых геодезических измерений (определений) | 0.20 | - |
| н31У | - | - | 393109.92 | 1223717.79 | Метод спутниковых геодезических измерений (определений) | 0.20 | - |
| н30У | - | - | 393137.24 | 1223730.28 | Метод спутниковых геодезических измерений (определений) | 0.20 | - |

**2. Сведения о частях границ уточняемого земельного участка с кадастровым номером 21:21:231401:27 :**

| Обозначение части границ | | Горизонтальное проложение (S), м | Описание прохождения части границ | Сведения о согласовании местоположения границ (согласовано/спорное) |
|---|---|---|---|---|
| от т. | до т. | | | |
| 1 | 2 | 3 | 4 | 5 |
| н30У | н32У | 20.26 | - | - |
| н32У | 77 | 0.83 | - | - |
| 77 | 84 | 29.90 | - | - |
| 84 | н31У | 19.98 | - | - |
| н31У | н30У | 30.04 | - | - |

**3. Сведения о характеристиках уточняемого земельного участка с кадастровым номером 21:21:231401:27 :**

| № п/п | Наименование характеристики земельного участка | Значение характеристики |
|---|---|---|
| 1 | 2 | 3 |
| 1. | Адрес земельного участка | Российская Федерация, Чувашская Республика (Чувашия), район Чебоксарский, сельское поселение Кшаушское, садовое некоммерческое товарищество Шоркино, участок 27 |
| 1.1. | Сведения о местоположении земельного участка (при отсутствии адреса) в структурированном в соответствии с федеральной информационной адресной системой виде | - |
| 1.2. | Дополнительные сведения о местоположении земельного участка | - |
| 2. | Площадь земельного участка ± величина погрешности определения (вычисления) площади (Р ± ΔР), м2 | 612 ± 17 |
| 3. | Формула, примененная для вычисления предельной погрешности определения площади земельного участка, с подставленными значениями и итоговые (вычисленные) значения (ΔР), м2 | $\Delta = 3.50*Mt*\sqrt{P}=3.50*0.20*\sqrt{612}=17$ |
| 4. | Площадь земельного участка согласно сведениям Единого государственного реестра недвижимости (Ркад), м2 | 600 |
| 5. | Оценка расхождения Р и Ркад (Р - Ркад), м2 | 12 |
| 6. | Предельные минимальный и максимальный размеры земельного участка (Рмин и Рмакс), м2 | 300<br>1000 |
| 7. | Вид (виды) разрешенного использования | для садоводства |
| 7.1. | Дополнительные сведения об использовании земельного участка | - |
| 8. | Кадастровый или иной государственный учетный номер (инвентарный) здания, сооружения, объекта незавершенного строительства, расположенного на земельном участке | - |
| 9. | Сведения о земельных участках (землях общего пользования, территории общего пользования), посредством которых обеспечивается доступ | Земли общего пользования |
| 10. | Иные сведения | - |

**4. Пояснения к сведениям об уточняемом земельном участке с кадастровым номером 21:21:231401:27 :**

| | |
|---|---|
| 1. | - |

## Сведения об уточняемых земельных участках

**1. Сведения о характерных точках границы уточняемого земельного участка с кадастровым номером 21:21:231401:30 :**

**Система координат МСК-21, зона** **Зона №1**

| Обозначение характерных точек границ | Координаты, м | | | | Метод определения координат | Формулы, примененные для расчета средней квадратической погрешности определения координат характерных точек границ (Mt), с подставленными в такие формулы значениями и итоговые (вычисленные) значения Mt, м | Описание закрепления точки |
|---|---|---|---|---|---|---|---|
| | содержатся в Едином государственном реестре недвижимости | | определены в результате выполнения комплексных кадастровых работ | | | | |
| | X | Y | X | Y | | | |
| 1 | 2 | 3 | 4 | 5 | 6 | 7 | 8 |
| н33У | - | - | 393111.47 | 1223785.89 | Метод спутниковых геодезических измерений (определений) | 0.20 | - |
| н34У | - | - | 393108.69 | 1223789.88 | Метод спутниковых геодезических измерений (определений) | 0.20 | - |
| н35У | - | - | 393095.54 | 1223803.08 | Метод спутниковых геодезических измерений (определений) | 0.20 | - |
| н36У | - | - | 393074.84 | 1223793.67 | Метод спутниковых геодезических измерений (определений) | 0.20 | - |
| 94 | - | - | 393076.01 | 1223790.35 | Метод спутниковых геодезических измерений (определений) | 0.20 | - |
| 91 | - | - | 393084.55 | 1223772.08 | Метод спутниковых геодезических измерений (определений) | 0.20 | - |

**1. Сведения о характерных точках границы уточняемого земельного участка с кадастровым номером 21:21:231401:30 :**

**Система координат МСК-21, зона** **Зона № 1**

| Обозначение характерных точек границ | Координаты, м | | | | Метод определения координат | Формулы, примененные для расчета средней квадратической погрешности определения координат характерных точек границ (Mt), с подставленными в такие формулы значениями и итоговые (вычисленные) значения Mt, м | Описание закрепления точки |
|---|---|---|---|---|---|---|---|
| | содержатся в Едином государственном реестре недвижимости | | определены в результате выполнения комплексных кадастровых работ | | | | |
| | X | Y | X | Y | | | |
| 1 | 2 | 3 | 4 | 5 | 6 | 7 | 8 |
| 90 | - | - | 393111.18 | 1223785.75 | Метод спутниковых геодезических измерений (определений) | 0.20 | - |
| н33У | - | - | 393111.47 | 1223785.89 | Метод спутниковых геодезических измерений (определений) | 0.20 | - |

**2. Сведения о частях границ уточняемого земельного участка с кадастровым номером 21:21:231401:30 :**

| Обозначение части границ | | Горизонтальное проложение (S), м | Описание прохождения части границ | Сведения о согласовании местоположения границ (согласовано/спорное) |
|---|---|---|---|---|
| от т. | до т. | | | |
| 1 | 2 | 3 | 4 | 5 |
| н33У | н34У | 4.86 | - | - |
| н34У | н35У | 18.63 | - | - |
| н35У | н36У | 22.74 | - | - |
| н36У | 94 | 3.52 | - | - |
| 94 | 91 | 20.17 | - | - |
| 91 | 90 | 29.93 | - | - |
| 90 | н33У | 0.32 | - | - |

**3. Сведения о характеристиках уточняемого земельного участка с кадастровым номером 21:21:231401:30 :**

| № п/п | Наименование характеристики земельного участка | Значение характеристики |
|---|---|---|
| 1 | 2 | 3 |
| 1. | Адрес земельного участка | Российская Федерация, Чувашская Республика (Чувашия), район Чебоксарский, сельское поселение Кшаушское, садовое некоммерческое товарищество Шоркино, участок 30 |
| 1.1. | Сведения о местоположении земельного участка (при отсутствии адреса) в структурированном в соответствии с федеральной информационной адресной системой виде | - |

**3. Сведения о характеристиках уточняемого земельного участка с кадастровым номером 21:21:231401:30 :**

| № п/п | Наименование характеристики земельного участка | Значение характеристики |
|---|---|---|
| 1 | 2 | 3 |
| 1.2. | Дополнительные сведения о местоположении земельного участка | - |
| 2. | Площадь земельного участка ± величина погрешности определения (вычисления) площади (Р ± ΔР), м2 | 622 ± 17 |
| 3. | Формула, примененная для вычисления предельной погрешности определения площади земельного участка, с подставленными значениями и итоговые (вычисленные) значения (ΔР), м2 | Δ = 3.50*Mt*√P=3.50*0.20*√622=17 |
| 4. | Площадь земельного участка согласно сведениям Единого государственного реестра недвижимости (Ркад), м2 | 600 |
| 5. | Оценка расхождения Р и Ркад (Р - Ркад), м2 | 22 |
| 6. | Предельные минимальный и максимальный размеры земельного участка (Рмин и Рмакс), м2 | 300<br>1000 |
| 7. | Вид (виды) разрешенного использования | для садоводства |
| 7.1. | Дополнительные сведения об использовании земельного участка | - |
| 8. | Кадастровый или иной государственный учетный номер (инвентарный) здания, сооружения, объекта незавершенного строительства, расположенного на земельном участке | - |
| 9. | Сведения о земельных участках (землях общего пользования, территории общего пользования), посредством которых обеспечивается доступ | Земли общего пользования |
| 10. | Иные сведения | - |

**4. Пояснения к сведениям об уточняемом земельном участке с кадастровым номером 21:21:231401:30 :**

| | |
|---|---|
| 1. | - |

## Сведения об уточняемых земельных участках

**1. Сведения о характерных точках границы уточняемого земельного участка с кадастровым номером 21:21:231401:31 :**

**Система координат МСК-21, зона** **Зона №1**

| Обозначение характерных точек границ | Координаты, м | | | | Метод определения координат | Формулы, примененные для расчета средней квадратической погрешности определения координат характерных точек границ (Mt), с подставленными в такие формулы значениями и итоговые (вычисленные) значения Mt, м | Описание закрепления точки |
|---|---|---|---|---|---|---|---|
| | содержатся в Едином государственном реестре недвижимости | | определены в результате выполнения комплексных кадастровых работ | | | | |
| | X | Y | X | Y | | | |
| 1 | 2 | 3 | 4 | 5 | 6 | 7 | 8 |
| н37У | - | - | 393193.48 | 1223467.70 | Метод спутниковых геодезических измерений (определений) | 0.20 | - |
| н38У | - | - | 393195.21 | 1223486.15 | Метод спутниковых геодезических измерений (определений) | 0.20 | - |
| н39У | - | - | 393196.53 | 1223497.83 | Метод спутниковых геодезических измерений (определений) | 0.20 | - |
| н40У | - | - | 393192.33 | 1223509.72 | Метод спутниковых геодезических измерений (определений) | 0.20 | - |
| н41У | - | - | 393168.49 | 1223501.30 | Метод спутниковых геодезических измерений (определений) | 0.20 | - |
| н42У | - | - | 393176.89 | 1223483.02 | Метод спутниковых геодезических измерений (определений) | 0.20 | - |

**1. Сведения о характерных точках границы уточняемого земельного участка с кадастровым номером 21:21:231401:31 :**

**Система координат МСК-21, зона** **Зона №1**

| Обозначение характерных точек границ | Координаты, м | | | | Метод определения координат | Формулы, примененные для расчета средней квадратической погрешности определения координат характерных точек границ (Mt), с подставленными в такие формулы значениями и итоговые (вычисленные) значения Mt, м | Описание закрепления точки |
|---|---|---|---|---|---|---|---|
| | содержатся в Едином государственном реестре недвижимости | | определены в результате выполнения комплексных кадастровых работ | | | | |
| | X | Y | X | Y | | | |
| 1 | 2 | 3 | 4 | 5 | 6 | 7 | 8 |
| 620 | - | - | 393184.33 | 1223464.58 | Метод спутниковых геодезических измерений (определений) | 0.20 | - |
| 619 | - | - | 393192.03 | 1223467.21 | Метод спутниковых геодезических измерений (определений) | 0.20 | - |
| н37У | - | - | 393193.48 | 1223467.70 | Метод спутниковых геодезических измерений (определений) | 0.20 | - |

**2. Сведения о частях границ уточняемого земельного участка с кадастровым номером 21:21:231401:31 :**

| Обозначение части границ | | Горизонтальное проложение (S), м | Описание прохождения части границ | Сведения о согласовании местоположения границ (согласовано/спорное) |
|---|---|---|---|---|
| от т. | до т. | | | |
| 1 | 2 | 3 | 4 | 5 |
| н37У | н38У | 18.53 | - | - |
| н38У | н39У | 11.75 | - | - |
| н39У | н40У | 12.61 | - | - |
| н40У | н41У | 25.28 | - | - |
| н41У | н42У | 20.12 | - | - |
| н42У | 620 | 19.88 | - | - |
| 620 | 619 | 8.14 | - | - |
| 619 | н37У | 1.53 | - | - |

**3. Сведения о характеристиках уточняемого земельного участка с кадастровым номером 21:21:231401:31 :**

| № п/п | Наименование характеристики земельного участка | Значение характеристики |
|---|---|---|
| 1 | 2 | 3 |
| 1. | Адрес земельного участка | Российская Федерация, Чувашская Республика (Чувашия), район Чебоксарский, сельское поселение Кшаушское, садовое некоммерческое товарищество Шоркино, участок 31 |
| 1.1. | Сведения о местоположении земельного участка (при отсутствии адреса) в структурированном в соответствии с федеральной информационной адресной системой виде | - |
| 1.2. | Дополнительные сведения о местоположении земельного участка | - |
| 2. | Площадь земельного участка ± величина погрешности определения (вычисления) площади (Р ± ΔР), м2 | 768 ± 19 |
| 3. | Формула, примененная для вычисления предельной погрешности определения площади земельного участка, с подставленными значениями и итоговые (вычисленные) значения (ΔР), м2 | $\Delta = 3.50*Mt*\sqrt{P}=3.50*0.20*\sqrt{768}=19$ |
| 4. | Площадь земельного участка согласно сведениям Единого государственного реестра недвижимости (Ркад), м2 | 740 |
| 5. | Оценка расхождения Р и Ркад (Р - Ркад), м2 | 28 |
| 6. | Предельные минимальный и максимальный размеры земельного участка (Рмин и Рмакс), м2 | 300<br>1000 |
| 7. | Вид (виды) разрешенного использования | для садоводства |
| 7.1. | Дополнительные сведения об использовании земельного участка | - |
| 8. | Кадастровый или иной государственный учетный номер (инвентарный) здания, сооружения, объекта незавершенного строительства, расположенного на земельном участке | - |
| 9. | Сведения о земельных участках (землях общего пользования, территории общего пользования), посредством которых обеспечивается доступ | Земли общего пользования |
| 10. | Иные сведения | - |

**4. Пояснения к сведениям об уточняемом земельном участке с кадастровым номером 21:21:231401:31 :**

| | |
|---|---|
| 1. | - |

## Сведения об уточняемых земельных участках

**1. Сведения о характерных точках границы уточняемого земельного участка с кадастровым номером 21:21:231401:32 :**

**Система координат МСК-21, зона** **Зона №1**

| Обозначение характерных точек границ | Координаты, м | | | | Метод определения координат | Формулы, примененные для расчета средней квадратической погрешности определения координат характерных точек границ (Mt), с подставленными в такие формулы значениями и итоговые (вычисленные) значения Mt, м | Описание закрепления точки |
|---|---|---|---|---|---|---|---|
| | содержатся в Едином государственном реестре недвижимости | | определены в результате выполнения комплексных кадастровых работ | | | | |
| | X | Y | X | Y | | | |
| 1 | 2 | 3 | 4 | 5 | 6 | 7 | 8 |
| н43У | - | - | 393197.37 | 1223511.50 | Метод спутниковых геодезических измерений (определений) | 0.20 | - |
| н44У | - | - | 393188.34 | 1223531.77 | Метод спутниковых геодезических измерений (определений) | 0.20 | - |
| н45У | - | - | 393160.50 | 1223519.78 | Метод спутниковых геодезических измерений (определений) | 0.20 | - |
| н46У | - | - | 393164.93 | 1223509.00 | Метод спутниковых геодезических измерений (определений) | 0.20 | - |
| н41У | - | - | 393168.49 | 1223501.30 | Метод спутниковых геодезических измерений (определений) | 0.20 | - |
| н40У | - | - | 393192.33 | 1223509.72 | Метод спутниковых геодезических измерений (определений) | 0.20 | - |

**1. Сведения о характерных точках границы уточняемого земельного участка с кадастровым номером 21:21:231401:32 :**

**Система координат МСК-21, зона** **Зона № 1**

| Обозначение характерных точек границ | Координаты, м | | | | Метод определения координат | Формулы, примененные для расчета средней квадратической погрешности определения координат характерных точек границ (Mt), с подставленными в такие формулы значениями и итоговые (вычисленные) значения Mt, м | Описание закрепления точки |
|---|---|---|---|---|---|---|---|
| | содержатся в Едином государственном реестре недвижимости | | определены в результате выполнения комплексных кадастровых работ | | | | |
| | X | Y | X | Y | | | |
| 1 | 2 | 3 | 4 | 5 | 6 | 7 | 8 |
| н43У | - | - | 393197.37 | 1223511.50 | Метод спутниковых геодезических измерений (определений) | 0.20 | - |

**2. Сведения о частях границ уточняемого земельного участка с кадастровым номером 21:21:231401:32 :**

| Обозначение части границ | | Горизонтальное проложение (S), м | Описание прохождения части границ | Сведения о согласовании местоположения границ (согласовано/спорное) |
|---|---|---|---|---|
| от т. | до т. | | | |
| 1 | 2 | 3 | 4 | 5 |
| н43У | н44У | 22.19 | - | - |
| н44У | н45У | 30.31 | - | - |
| н45У | н46У | 11.65 | - | - |
| н46У | н41У | 8.48 | - | - |
| н41У | н40У | 25.28 | - | - |
| н40У | н43У | 5.35 | - | - |

**3. Сведения о характеристиках уточняемого земельного участка с кадастровым номером 21:21:231401:32 :**

| № п/п | Наименование характеристики земельного участка | Значение характеристики |
|---|---|---|
| 1 | 2 | 3 |
| 1. | Адрес земельного участка | Российская Федерация, Чувашская Республика (Чувашия), район Чебоксарский, сельское поселение Кшаушское, садовое некоммерческое товарищество Шоркино, участок 32 |
| 1.1. | Сведения о местоположении земельного участка (при отсутствии адреса) в структурированном в соответствии с федеральной информационной адресной системой виде | - |
| 1.2. | Дополнительные сведения о местоположении земельного участка | - |
| 2. | Площадь земельного участка ± величина погрешности определения (вычисления) площади (Р ± ΔР), м2 | 646 ± 18 |
| 3. | Формула, примененная для вычисления предельной погрешности определения площади земельного участка, с подставленными значениями и итоговые (вычисленные) значения (ΔР), м2 | $\Delta = 3.50*Mt*\sqrt{P}=3.50*0.20*\sqrt{646}=18$ |
| 4. | Площадь земельного участка согласно сведениям Единого государственного реестра недвижимости (Ркад), м2 | 600 |

**3. Сведения о характеристиках уточняемого земельного участка с кадастровым номером 21:21:231401:32 :**

| № п/п | Наименование характеристики земельного участка | Значение характеристики |
|---|---|---|
| **1** | **2** | **3** |
| 5. | Оценка расхождения Р и Ркад (Р - Ркад), м2 | 46 |
| 6. | Предельные минимальный и максимальный размеры земельного участка (Рмин и Рмакс), м2 | 300<br>1000 |
| 7. | Вид (виды) разрешенного использования | для садоводства |
| 7.1. | Дополнительные сведения об использовании земельного участка | - |
| 8. | Кадастровый или иной государственный учетный номер (инвентарный) здания, сооружения, объекта незавершенного строительства, расположенного на земельном участке | 21:21:231401:813 |
| 9. | Сведения о земельных участках (землях общего пользования, территории общего пользования), посредством которых обеспечивается доступ | Земли общего пользования |
| 10. | Иные сведения | - |

**4. Пояснения к сведениям об уточняемом земельном участке с кадастровым номером 21:21:231401:32 :**

| | |
|---|---|
| 1. | - |

# Сведения об уточняемых земельных участках

**1. Сведения о характерных точках границы уточняемого земельного участка с кадастровым номером 21:21:231401:33 :**

**Система координат МСК-21, зона** **Зона №1**

| Обозначение характерных точек границ | Координаты, м | | | | Метод определения координат | Формулы, примененные для расчета средней квадратической погрешности определения координат характерных точек границ (Mt), с подставленными в такие формулы значениями и итоговые (вычисленные) значения Mt, м | Описание закрепления точки |
|---|---|---|---|---|---|---|---|
| | содержатся в Едином государственном реестре недвижимости | | определены в результате выполнения комплексных кадастровых работ | | | | |
| | X | Y | X | Y | | | |
| 1 | 2 | 3 | 4 | 5 | 6 | 7 | 8 |
| н44У | - | - | 393188.34 | 1223531.77 | Метод спутниковых геодезических измерений (определений) | 0.20 | - |
| н47У | - | - | 393180.82 | 1223550.45 | Метод спутниковых геодезических измерений (определений) | 0.20 | - |
| н48У | - | - | 393153.09 | 1223538.09 | Метод спутниковых геодезических измерений (определений) | 0.20 | - |
| н45У | - | - | 393160.50 | 1223519.78 | Метод спутниковых геодезических измерений (определений) | 0.20 | - |
| н44У | - | - | 393188.34 | 1223531.77 | Метод спутниковых геодезических измерений (определений) | 0.20 | - |

**2. Сведения о частях границ уточняемого земельного участка с кадастровым номером 21:21:231401:33 :**

| Обозначение части границ | | Горизонтальное проложение (S), м | Описание прохождения части границ | Сведения о согласовании местоположения границ (согласовано/спорное) |
|---|---|---|---|---|
| от т. | до т. | | | |
| 1 | 2 | 3 | 4 | 5 |
| н44У | н47У | 20.14 | - | - |
| н47У | н48У | 30.36 | - | - |
| н48У | н45У | 19.75 | - | - |
| н45У | н44У | 30.31 | - | - |

**3. Сведения о характеристиках уточняемого земельного участка с кадастровым номером 21:21:231401:33 :**

| № п/п | Наименование характеристики земельного участка | Значение характеристики |
|---|---|---|
| 1 | 2 | 3 |
| 1. | Адрес земельного участка | Российская Федерация, Чувашская Республика (Чувашия), район Чебоксарский, сельское поселение Кшаушское, садовое некоммерческое товарищество Шоркино, участок 33 |
| 1.1. | Сведения о местоположении земельного участка (при отсутствии адреса) в структурированном в соответствии с федеральной информационной адресной системой виде | - |
| 1.2. | Дополнительные сведения о местоположении земельного участка | - |
| 2. | Площадь земельного участка ± величина погрешности определения (вычисления) площади (Р ± ΔР), м2 | 605 ± 17 |
| 3. | Формула, примененная для вычисления предельной погрешности определения площади земельного участка, с подставленными значениями и итоговые (вычисленные) значения (ΔР), м2 | Δ = 3.50*Mt*√P=3.50*0.20*√605=17 |
| 4. | Площадь земельного участка согласно сведениям Единого государственного реестра недвижимости (Ркад), м2 | 600 |
| 5. | Оценка расхождения Р и Ркад (Р - Ркад), м2 | 5 |
| 6. | Предельные минимальный и максимальный размеры земельного участка (Рмин и Рмакс), м2 | 300<br>1000 |
| 7. | Вид (виды) разрешенного использования | для садоводства |
| 7.1. | Дополнительные сведения об использовании земельного участка | - |
| 8. | Кадастровый или иной государственный учетный номер (инвентарный) здания, сооружения, объекта незавершенного строительства, расположенного на земельном участке | 21:21:231401:904 |
| 9. | Сведения о земельных участках (землях общего пользования, территории общего пользования), посредством которых обеспечивается доступ | Земли общего пользования |
| 10. | Иные сведения | - |

**4. Пояснения к сведениям об уточняемом земельном участке с кадастровым номером 21:21:231401:33 :**

| | |
|---|---|
| 1. | - |

## Сведения об уточняемых земельных участках

**1. Сведения о характерных точках границы уточняемого земельного участка с кадастровым номером 21:21:231401:34 :**

**Система координат МСК-21, зона** **Зона №1**

| Обозначение характерных точек границ | Координаты, м | | | | Метод определения координат | Формулы, примененные для расчета средней квадратической погрешности определения координат характерных точек границ (Mt), с подставленными в такие формулы значениями и итоговые (вычисленные) значения Mt, м | Описание закрепления точки |
|---|---|---|---|---|---|---|---|
| | содержатся в Едином государственном реестре недвижимости | | определены в результате выполнения комплексных кадастровых работ | | | | |
| | X | Y | X | Y | | | |
| 1 | 2 | 3 | 4 | 5 | 6 | 7 | 8 |
| н47У | - | - | 393180.82 | 1223550.45 | Метод спутниковых геодезических измерений (определений) | 0.20 | - |
| н49У | - | - | 393172.62 | 1223568.86 | Метод спутниковых геодезических измерений (определений) | 0.20 | - |
| н50У | - | - | 393144.50 | 1223555.84 | Метод спутниковых геодезических измерений (определений) | 0.20 | - |
| н48У | - | - | 393153.09 | 1223538.09 | Метод спутниковых геодезических измерений (определений) | 0.20 | - |
| н47У | - | - | 393180.82 | 1223550.45 | Метод спутниковых геодезических измерений (определений) | 0.20 | - |

**2. Сведения о частях границ уточняемого земельного участка с кадастровым номером 21:21:231401:34 :**

| Обозначение части границ | | Горизонтальное проложение (S), м | Описание прохождения части границ | Сведения о согласовании местоположения границ (согласовано/спорное) |
|---|---|---|---|---|
| от т. | до т. | | | |
| 1 | 2 | 3 | 4 | 5 |
| н47У | н49У | 20.15 | - | - |
| н49У | н50У | 30.99 | - | - |
| н50У | н48У | 19.72 | - | - |
| н48У | н47У | 30.36 | - | - |

**3. Сведения о характеристиках уточняемого земельного участка с кадастровым номером 21:21:231401:34 :**

| № п/п | Наименование характеристики земельного участка | Значение характеристики |
|---|---|---|
| 1 | 2 | 3 |
| 1. | Адрес земельного участка | Российская Федерация, Чувашская Республика (Чувашия), район Чебоксарский, сельское поселение Кшаушское, садовое некоммерческое товарищество Шоркино, участок 34 |
| 1.1. | Сведения о местоположении земельного участка (при отсутствии адреса) в структурированном в соответствии с федеральной информационной адресной системой виде | - |
| 1.2. | Дополнительные сведения о местоположении земельного участка | - |
| 2. | Площадь земельного участка ± величина погрешности определения (вычисления) площади (Р ± ΔР), м2 | 611 ± 17 |
| 3. | Формула, примененная для вычисления предельной погрешности определения площади земельного участка, с подставленными значениями и итоговые (вычисленные) значения (ΔР), м2 | Δ = 3.50*Mt*√P=3.50*0.20*√611=17 |
| 4. | Площадь земельного участка согласно сведениям Единого государственного реестра недвижимости (Ркад), м2 | 400 |
| 5. | Оценка расхождения Р и Ркад (Р - Ркад), м2 | 211 |
| 6. | Предельные минимальный и максимальный размеры земельного участка (Рмин и Рмакс), м2 | 300<br>1000 |
| 7. | Вид (виды) разрешенного использования | для садоводства |
| 7.1. | Дополнительные сведения об использовании земельного участка | - |
| 8. | Кадастровый или иной государственный учетный номер (инвентарный) здания, сооружения, объекта незавершенного строительства, расположенного на земельном участке | - |
| 9. | Сведения о земельных участках (землях общего пользования, территории общего пользования), посредством которых обеспечивается доступ | Земли общего пользования |
| 10. | Иные сведения | - |

**4. Пояснения к сведениям об уточняемом земельном участке с кадастровым номером 21:21:231401:34 :**

| | |
|---|---|
| 1. | - |

## Сведения об уточняемых земельных участках

**1. Сведения о характерных точках границы уточняемого земельного участка с кадастровым номером 21:21:231401:35 :**

**Система координат МСК-21, зона** **Зона №1**

| Обозначение характерных точек границ | Координаты, м | | | | Метод определения координат | Формулы, примененные для расчета средней квадратической погрешности определения координат характерных точек границ (Mt), с подставленными в такие формулы значениями и итоговые (вычисленные) значения Mt, м | Описание закрепления точки |
|---|---|---|---|---|---|---|---|
| | содержатся в Едином государственном реестре недвижимости | | определены в результате выполнения комплексных кадастровых работ | | | | |
| | X | Y | X | Y | | | |
| 1 | 2 | 3 | 4 | 5 | 6 | 7 | 8 |
| н49У | - | - | 393172.62 | 1223568.86 | Метод спутниковых геодезических измерений (определений) | 0.20 | - |
| 612 | - | - | 393164.25 | 1223586.95 | Метод спутниковых геодезических измерений (определений) | 0.20 | - |
| 616 | - | - | 393136.19 | 1223574.58 | Метод спутниковых геодезических измерений (определений) | 0.20 | - |
| н50У | - | - | 393144.50 | 1223555.84 | Метод спутниковых геодезических измерений (определений) | 0.20 | - |
| н49У | - | - | 393172.62 | 1223568.86 | Метод спутниковых геодезических измерений (определений) | 0.20 | - |

**2. Сведения о частях границ уточняемого земельного участка с кадастровым номером 21:21:231401:35 :**

| Обозначение части границ | | Горизонтальное проложение (S), м | Описание прохождения части границ | Сведения о согласовании местоположения границ (согласовано/спорное) |
|---|---|---|---|---|
| от т. | до т. | | | |
| 1 | 2 | 3 | 4 | 5 |
| н49У | 612 | 19.93 | - | - |
| 612 | 616 | 30.67 | - | - |
| 616 | н50У | 20.50 | - | - |
| н50У | н49У | 30.99 | - | - |

**3. Сведения о характеристиках уточняемого земельного участка с кадастровым номером 21:21:231401:35 :**

| № п/п | Наименование характеристики земельного участка | Значение характеристики |
|---|---|---|
| 1 | 2 | 3 |
| 1. | Адрес земельного участка | Российская Федерация, Чувашская Республика (Чувашия), район Чебоксарский, сельское поселение Кшаушское, садовое некоммерческое товарищество Шоркино, участок 35 |
| 1.1. | Сведения о местоположении земельного участка (при отсутствии адреса) в структурированном в соответствии с федеральной информационной адресной системой виде | - |
| 1.2. | Дополнительные сведения о местоположении земельного участка | - |
| 2. | Площадь земельного участка ± величина погрешности определения (вычисления) площади (Р ± ΔР), м2 | 623 ± 17 |
| 3. | Формула, примененная для вычисления предельной погрешности определения площади земельного участка, с подставленными значениями и итоговые (вычисленные) значения (ΔР), м2 | Δ = 3.50*Mt*√P=3.50*0.20*√623=17 |
| 4. | Площадь земельного участка согласно сведениям Единого государственного реестра недвижимости (Ркад), м2 | 600 |
| 5. | Оценка расхождения Р и Ркад (Р - Ркад), м2 | 23 |
| 6. | Предельные минимальный и максимальный размеры земельного участка (Рмин и Рмакс), м2 | 300<br>1000 |
| 7. | Вид (виды) разрешенного использования | для садоводства |
| 7.1. | Дополнительные сведения об использовании земельного участка | - |
| 8. | Кадастровый или иной государственный учетный номер (инвентарный) здания, сооружения, объекта незавершенного строительства, расположенного на земельном участке | - |
| 9. | Сведения о земельных участках (землях общего пользования, территории общего пользования), посредством которых обеспечивается доступ | Земли общего пользования |
| 10. | Иные сведения | - |

**4. Пояснения к сведениям об уточняемом земельном участке с кадастровым номером 21:21:231401:35 :**

| | |
|---|---|
| 1. | - |

## Сведения об уточняемых земельных участках

**1. Сведения о характерных точках границы уточняемого земельного участка с кадастровым номером 21:21:231401:37 :**

**Система координат МСК-21, зона** **Зона №1**

| Обозначение характерных точек границ | Координаты, м | | | | Метод определения координат | Формулы, примененные для расчета средней квадратической погрешности определения координат характерных точек границ (Mt), с подставленными в такие формулы значениями и итоговые (вычисленные) значения Mt, м | Описание закрепления точки |
|---|---|---|---|---|---|---|---|
| | содержатся в Едином государственном реестре недвижимости | | определены в результате выполнения комплексных кадастровых работ | | | | |
| | X | Y | X | Y | | | |
| 1 | 2 | 3 | 4 | 5 | 6 | 7 | 8 |
| 613 | - | - | 393155.56 | 1223605.10 | Метод спутниковых геодезических измерений (определений) | 0.20 | - |
| н51У | - | - | 393151.67 | 1223613.08 | Метод спутниковых геодезических измерений (определений) | 0.20 | - |
| н52У | - | - | 393146.71 | 1223623.52 | Метод спутниковых геодезических измерений (определений) | 0.20 | - |
| 607 | - | - | 393120.13 | 1223611.20 | Метод спутниковых геодезических измерений (определений) | 0.20 | - |
| 606 | - | - | 393128.08 | 1223592.83 | Метод спутниковых геодезических измерений (определений) | 0.20 | - |
| 613 | - | - | 393155.56 | 1223605.10 | Метод спутниковых геодезических измерений (определений) | 0.20 | - |

**2. Сведения о частях границ уточняемого земельного участка с кадастровым номером 21:21:231401:37 :**

| Обозначение части границ | | Горизонтальное проложение (S), м | Описание прохождения части границ | Сведения о согласовании местоположения границ (согласовано/спорное) |
|---|---|---|---|---|
| от т. | до т. | | | |
| 1 | 2 | 3 | 4 | 5 |
| 613 | н51У | 8.88 | - | - |
| н51У | н52У | 11.56 | - | - |
| н52У | 607 | 29.30 | - | - |
| 607 | 606 | 20.02 | - | - |
| 606 | 613 | 30.09 | - | - |

**3. Сведения о характеристиках уточняемого земельного участка с кадастровым номером 21:21:231401:37 :**

| № п/п | Наименование характеристики земельного участка | Значение характеристики |
|---|---|---|
| 1 | 2 | 3 |
| 1. | Адрес земельного участка | Российская Федерация, Чувашская Республика (Чувашия), район Чебоксарский, сельское поселение Кшаушское, садовое некоммерческое товарищество Шоркино, участок 37 |
| 1.1. | Сведения о местоположении земельного участка (при отсутствии адреса) в структурированном в соответствии с федеральной информационной адресной системой виде | - |
| 1.2. | Дополнительные сведения о местоположении земельного участка | - |
| 2. | Площадь земельного участка ± величина погрешности определения (вычисления) площади (Р ± ΔР), м2 | 600 ± 17 |
| 3. | Формула, примененная для вычисления предельной погрешности определения площади земельного участка, с подставленными значениями и итоговые (вычисленные) значения (ΔР), м2 | $\Delta = 3.50*Mt*\sqrt{P}=3.50*0.20*\sqrt{600}=17$ |
| 4. | Площадь земельного участка согласно сведениям Единого государственного реестра недвижимости (Ркад), м2 | 600 |
| 5. | Оценка расхождения Р и Ркад (Р - Ркад), м2 | - |
| 6. | Предельные минимальный и максимальный размеры земельного участка (Рмин и Рмакс), м2 | 300<br>1000 |
| 7. | Вид (виды) разрешенного использования | для садоводства |
| 7.1. | Дополнительные сведения об использовании земельного участка | - |
| 8. | Кадастровый или иной государственный учетный номер (инвентарный) здания, сооружения, объекта незавершенного строительства, расположенного на земельном участке | 21:21:231401:818 |
| 9. | Сведения о земельных участках (землях общего пользования, территории общего пользования), посредством которых обеспечивается доступ | Земли общего пользования |
| 10. | Иные сведения | - |

**4. Пояснения к сведениям об уточняемом земельном участке с кадастровым номером 21:21:231401:37 :**

| | |
|---|---|
| 1. | - |

## Сведения об уточняемых земельных участках

**1. Сведения о характерных точках границы уточняемого земельного участка с кадастровым номером 21:21:231401:38 :**

**Система координат МСК-21, зона** **Зона №1**

| Обозначение характерных точек границ | Координаты, м | | | | Метод определения координат | Формулы, примененные для расчета средней квадратической погрешности определения координат характерных точек границ (Mt), с подставленными в такие формулы значениями и итоговые (вычисленные) значения Mt, м | Описание закрепления точки |
|---|---|---|---|---|---|---|---|
| | содержатся в Едином государственном реестре недвижимости | | определены в результате выполнения комплексных кадастровых работ | | | | |
| | X | Y | X | Y | | | |
| 1 | 2 | 3 | 4 | 5 | 6 | 7 | 8 |
| н25У | - | - | 393145.48 | 1223641.23 | Метод спутниковых геодезических измерений (определений) | 0.20 | - |
| н24У | - | - | 393135.08 | 1223663.61 | Метод спутниковых геодезических измерений (определений) | 0.20 | - |
| н53У | - | - | 393108.28 | 1223650.86 | Метод спутниковых геодезических измерений (определений) | 0.20 | - |
| н54У | - | - | 393117.19 | 1223632.30 | Метод спутниковых геодезических измерений (определений) | 0.20 | - |
| н55У | - | - | 393120.15 | 1223629.13 | Метод спутниковых геодезических измерений (определений) | 0.20 | - |
| н25У | - | - | 393145.48 | 1223641.23 | Метод спутниковых геодезических измерений (определений) | 0.20 | - |

**2. Сведения о частях границ уточняемого земельного участка с кадастровым номером 21:21:231401:38 :**

| Обозначение части границ | | Горизонтальное проложение (S), м | Описание прохождения части границ | Сведения о согласовании местоположения границ (согласовано/спорное) |
|---|---|---|---|---|
| от т. | до т. | | | |
| 1 | 2 | 3 | 4 | 5 |
| н25У | н24У | 24.68 | - | - |
| н24У | н53У | 29.68 | - | - |
| н53У | н54У | 20.59 | - | - |
| н54У | н55У | 4.34 | - | - |
| н55У | н25У | 28.07 | - | - |

**3. Сведения о характеристиках уточняемого земельного участка с кадастровым номером 21:21:231401:38 :**

| № п/п | Наименование характеристики земельного участка | Значение характеристики |
|---|---|---|
| 1 | 2 | 3 |
| 1. | Адрес земельного участка | Российская Федерация, Чувашская Республика (Чувашия), район Чебоксарский, сельское поселение Кшаушское, садовое некоммерческое товарищество Шоркино, участок 38 |
| 1.1. | Сведения о местоположении земельного участка (при отсутствии адреса) в структурированном в соответствии с федеральной информационной адресной системой виде | - |
| 1.2. | Дополнительные сведения о местоположении земельного участка | - |
| 2. | Площадь земельного участка ± величина погрешности определения (вычисления) площади (Р ± ΔР), м2 | 727 ± 19 |
| 3. | Формула, примененная для вычисления предельной погрешности определения площади земельного участка, с подставленными значениями и итоговые (вычисленные) значения (ΔР), м2 | $\Delta = 3.50*Mt*\sqrt{P}=3.50*0.20*\sqrt{727}=19$ |
| 4. | Площадь земельного участка согласно сведениям Единого государственного реестра недвижимости (Ркад), м2 | 600 |
| 5. | Оценка расхождения Р и Ркад (Р - Ркад), м2 | 127 |
| 6. | Предельные минимальный и максимальный размеры земельного участка (Рмин и Рмакс), м2 | 300<br>1000 |
| 7. | Вид (виды) разрешенного использования | для садоводства |
| 7.1. | Дополнительные сведения об использовании земельного участка | - |
| 8. | Кадастровый или иной государственный учетный номер (инвентарный) здания, сооружения, объекта незавершенного строительства, расположенного на земельном участке | 21:21:231401:817 |
| 9. | Сведения о земельных участках (землях общего пользования, территории общего пользования), посредством которых обеспечивается доступ | Земли общего пользования |
| 10. | Иные сведения | - |

**4. Пояснения к сведениям об уточняемом земельном участке с кадастровым номером 21:21:231401:38 :**

| | |
|---|---|
| 1. | - |

# Сведения об уточняемых земельных участках

**1. Сведения о характерных точках границы уточняемого земельного участка с кадастровым номером 21:21:231401:39 :**

**Система координат МСК-21, зона** **Зона №1**

| Обозначение характерных точек границ | Координаты, м | | | | Метод определения координат | Формулы, примененные для расчета средней квадратической погрешности определения координат характерных точек границ (Mt), с подставленными в такие формулы значениями и итоговые (вычисленные) значения Mt, м | Описание закрепления точки |
|---|---|---|---|---|---|---|---|
| | содержатся в Едином государственном реестре недвижимости | | определены в результате выполнения комплексных кадастровых работ | | | | |
| | X | Y | X | Y | | | |
| 1 | 2 | 3 | 4 | 5 | 6 | 7 | 8 |
| н24У | - | - | 393135.08 | 1223663.61 | Метод спутниковых геодезических измерений (определений) | 0.20 | - |
| н27У | - | - | 393127.10 | 1223681.75 | Метод спутниковых геодезических измерений (определений) | 0.20 | - |
| н56У | - | - | 393099.42 | 1223669.01 | Метод спутниковых геодезических измерений (определений) | 0.20 | - |
| н53У | - | - | 393108.28 | 1223650.86 | Метод спутниковых геодезических измерений (определений) | 0.20 | - |
| н24У | - | - | 393135.08 | 1223663.61 | Метод спутниковых геодезических измерений (определений) | 0.20 | - |

**2. Сведения о частях границ уточняемого земельного участка с кадастровым номером 21:21:231401:39 :**

| Обозначение части границ | | Горизонтальное проложение (S), м | Описание прохождения части границ | Сведения о согласовании местоположения границ (согласовано/спорное) |
|---|---|---|---|---|
| от т. | до т. | | | |
| 1 | 2 | 3 | 4 | 5 |
| н24У | н27У | 19.82 | - | - |
| н27У | н56У | 30.47 | - | - |
| н56У | н53У | 20.20 | - | - |
| н53У | н24У | 29.68 | - | - |

**3. Сведения о характеристиках уточняемого земельного участка с кадастровым номером 21:21:231401:39 :**

| № п/п | Наименование характеристики земельного участка | Значение характеристики |
|---|---|---|
| 1 | 2 | 3 |
| 1. | Адрес земельного участка | Российская Федерация, Чувашская Республика (Чувашия), район Чебоксарский, сельское поселение Кшаушское, садовое некоммерческое товарищество Шоркино, участок 39 |
| 1.1. | Сведения о местоположении земельного участка (при отсутствии адреса) в структурированном в соответствии с федеральной информационной адресной системой виде | - |
| 1.2. | Дополнительные сведения о местоположении земельного участка | - |
| 2. | Площадь земельного участка ± величина погрешности определения (вычисления) площади (Р ± ΔР), м2 | 602 ± 17 |
| 3. | Формула, примененная для вычисления предельной погрешности определения площади земельного участка, с подставленными значениями и итоговые (вычисленные) значения (ΔР), м2 | Δ = 3.50*Mt*√P=3.50*0.20*√602=17 |
| 4. | Площадь земельного участка согласно сведениям Единого государственного реестра недвижимости (Ркад), м2 | 600 |
| 5. | Оценка расхождения Р и Ркад (Р - Ркад), м2 | 2 |
| 6. | Предельные минимальный и максимальный размеры земельного участка (Рмин и Рмакс), м2 | 300<br>1000 |
| 7. | Вид (виды) разрешенного использования | для садоводства |
| 7.1. | Дополнительные сведения об использовании земельного участка | - |
| 8. | Кадастровый или иной государственный учетный номер (инвентарный) здания, сооружения, объекта незавершенного строительства, расположенного на земельном участке | - |
| 9. | Сведения о земельных участках (землях общего пользования, территории общего пользования), посредством которых обеспечивается доступ | Земли общего пользования |
| 10. | Иные сведения | - |

**4. Пояснения к сведениям об уточняемом земельном участке с кадастровым номером 21:21:231401:39 :**

| | |
|---|---|
| 1. | - |

## Сведения об уточняемых земельных участках

**1. Сведения о характерных точках границы уточняемого земельного участка с кадастровым номером 21:21:231401:40 :**

**Система координат МСК-21, зона** **Зона №1**

| Обозначение характерных точек границ | Координаты, м | | | | Метод определения координат | Формулы, примененные для расчета средней квадратической погрешности определения координат характерных точек границ (Mt), с подставленными в такие формулы значениями и итоговые (вычисленные) значения Mt, м | Описание закрепления точки |
|---|---|---|---|---|---|---|---|
| | содержатся в Едином государственном реестре недвижимости | | определены в результате выполнения комплексных кадастровых работ | | | | |
| | X | Y | X | Y | | | |
| 1 | 2 | 3 | 4 | 5 | 6 | 7 | 8 |
| н27У | - | - | 393127.10 | 1223681.75 | Метод спутниковых геодезических измерений (определений) | 0.20 | - |
| н29У | - | - | 393118.66 | 1223699.88 | Метод спутниковых геодезических измерений (определений) | 0.20 | - |
| н57У | - | - | 393091.19 | 1223686.89 | Метод спутниковых геодезических измерений (определений) | 0.20 | - |
| н56У | - | - | 393099.42 | 1223669.01 | Метод спутниковых геодезических измерений (определений) | 0.20 | - |
| н27У | - | - | 393127.10 | 1223681.75 | Метод спутниковых геодезических измерений (определений) | 0.20 | - |

**2. Сведения о частях границ уточняемого земельного участка с кадастровым номером 21:21:231401:40 :**

| Обозначение части границ | | Горизонтальное проложение (S), м | Описание прохождения части границ | Сведения о согласовании местоположения границ (согласовано/спорное) |
|---|---|---|---|---|
| от т. | до т. | | | |
| 1 | 2 | 3 | 4 | 5 |
| н27У | н29У | 20.00 | - | - |
| н29У | н57У | 30.39 | - | - |
| н57У | н56У | 19.68 | - | - |
| н56У | н27У | 30.47 | - | - |

**3. Сведения о характеристиках уточняемого земельного участка с кадастровым номером 21:21:231401:40 :**

| № п/п | Наименование характеристики земельного участка | Значение характеристики |
|---|---|---|
| 1 | 2 | 3 |
| 1. | Адрес земельного участка | Российская Федерация, Чувашская Республика (Чувашия), район Чебоксарский, сельское поселение Кшаушское, садовое некоммерческое товарищество Шоркино, участок 40 |
| 1.1. | Сведения о местоположении земельного участка (при отсутствии адреса) в структурированном в соответствии с федеральной информационной адресной системой виде | - |
| 1.2. | Дополнительные сведения о местоположении земельного участка | - |
| 2. | Площадь земельного участка ± величина погрешности определения (вычисления) площади (Р ± ΔР), м2 | 604 ± 17 |
| 3. | Формула, примененная для вычисления предельной погрешности определения площади земельного участка, с подставленными значениями и итоговые (вычисленные) значения (ΔР), м2 | Δ = 3.50*Mt*√P=3.50*0.20*√604=17 |
| 4. | Площадь земельного участка согласно сведениям Единого государственного реестра недвижимости (Ркад), м2 | 600 |
| 5. | Оценка расхождения Р и Ркад (Р - Ркад), м2 | 4 |
| 6. | Предельные минимальный и максимальный размеры земельного участка (Рмин и Рмакс), м2 | 300<br>1000 |
| 7. | Вид (виды) разрешенного использования | для садоводства |
| 7.1. | Дополнительные сведения об использовании земельного участка | - |
| 8. | Кадастровый или иной государственный учетный номер (инвентарный) здания, сооружения, объекта незавершенного строительства, расположенного на земельном участке | - |
| 9. | Сведения о земельных участках (землях общего пользования, территории общего пользования), посредством которых обеспечивается доступ | Земли общего пользования |
| 10. | Иные сведения | - |

**4. Пояснения к сведениям об уточняемом земельном участке с кадастровым номером 21:21:231401:40 :**

| | |
|---|---|
| 1. | - |

## Сведения об уточняемых земельных участках

**1. Сведения о характерных точках границы уточняемого земельного участка с кадастровым номером 21:21:231401:41 :**

**Система координат МСК-21, зона** **Зона №1**

| Обозначение характерных точек границ | Координаты, м | | | | Метод определения координат | Формулы, примененные для расчета средней квадратической погрешности определения координат характерных точек границ (Mt), с подставленными в такие формулы значениями и итоговые (вычисленные) значения Mt, м | Описание закрепления точки |
|---|---|---|---|---|---|---|---|
| | содержатся в Едином государственном реестре недвижимости | | определены в результате выполнения комплексных кадастровых работ | | | | |
| | X | Y | X | Y | | | |
| 1 | 2 | 3 | 4 | 5 | 6 | 7 | 8 |
| н29У | - | - | 393118.66 | 1223699.88 | Метод спутниковых геодезических измерений (определений) | 0.20 | - |
| н31У | - | - | 393109.92 | 1223717.79 | Метод спутниковых геодезических измерений (определений) | 0.20 | - |
| н58У | - | - | 393082.98 | 1223704.87 | Метод спутниковых геодезических измерений (определений) | 0.20 | - |
| н57У | - | - | 393091.19 | 1223686.89 | Метод спутниковых геодезических измерений (определений) | 0.20 | - |
| н29У | - | - | 393118.66 | 1223699.88 | Метод спутниковых геодезических измерений (определений) | 0.20 | - |

**2. Сведения о частях границ уточняемого земельного участка с кадастровым номером 21:21:231401:41 :**

| Обозначение части границ | | Горизонтальное проложение (S), м | Описание прохождения части границ | Сведения о согласовании местоположения границ (согласовано/спорное) |
|---|---|---|---|---|
| от т. | до т. | | | |
| 1 | 2 | 3 | 4 | 5 |
| н29У | н31У | 19.93 | - | - |
| н31У | н58У | 29.88 | - | - |
| н58У | н57У | 19.77 | - | - |
| н57У | н29У | 30.39 | - | - |

**3. Сведения о характеристиках уточняемого земельного участка с кадастровым номером 21:21:231401:41 :**

| № п/п | Наименование характеристики земельного участка | Значение характеристики |
|---|---|---|
| 1 | 2 | 3 |
| 1. | Адрес земельного участка | Российская Федерация, Чувашская Республика (Чувашия), район Чебоксарский, сельское поселение Кшаушское, садовое некоммерческое товарищество Шоркино, участок 41 |
| 1.1. | Сведения о местоположении земельного участка (при отсутствии адреса) в структурированном в соответствии с федеральной информационной адресной системой виде | - |
| 1.2. | Дополнительные сведения о местоположении земельного участка | - |
| 2. | Площадь земельного участка ± величина погрешности определения (вычисления) площади (Р ± ΔР), м2 | 598 ± 17 |
| 3. | Формула, примененная для вычисления предельной погрешности определения площади земельного участка, с подставленными значениями и итоговые (вычисленные) значения (ΔР), м2 | Δ = 3.50*Mt*√P=3.50*0.20*√598=17 |
| 4. | Площадь земельного участка согласно сведениям Единого государственного реестра недвижимости (Ркад), м2 | 600 |
| 5. | Оценка расхождения Р и Ркад (Р - Ркад), м2 | 2 |
| 6. | Предельные минимальный и максимальный размеры земельного участка (Рмин и Рмакс), м2 | 300<br>1000 |
| 7. | Вид (виды) разрешенного использования | для садоводства |
| 7.1. | Дополнительные сведения об использовании земельного участка | - |
| 8. | Кадастровый или иной государственный учетный номер (инвентарный) здания, сооружения, объекта незавершенного строительства, расположенного на земельном участке | - |
| 9. | Сведения о земельных участках (землях общего пользования, территории общего пользования), посредством которых обеспечивается доступ | Земли общего пользования |
| 10. | Иные сведения | - |

**4. Пояснения к сведениям об уточняемом земельном участке с кадастровым номером 21:21:231401:41 :**

| | |
|---|---|
| 1. | - |

# Сведения об уточняемых земельных участках

**1. Сведения о характерных точках границы уточняемого земельного участка с кадастровым номером 21:21:231401:42 :**

**Система координат МСК-21, зона** **Зона №1**

| Обозначение характерных точек границ | Координаты, м | | | | Метод определения координат | Формулы, примененные для расчета средней квадратической погрешности определения координат характерных точек границ (Mt), с подставленными в такие формулы значениями и итоговые (вычисленные) значения Mt, м | Описание закрепления точки |
|---|---|---|---|---|---|---|---|
| | содержатся в Едином государственном реестре недвижимости | | определены в результате выполнения комплексных кадастровых работ | | | | |
| | X | Y | X | Y | | | |
| 1 | 2 | 3 | 4 | 5 | 6 | 7 | 8 |
| н31У | - | - | 393109.92 | 1223717.79 | Метод спутниковых геодезических измерений (определений) | 0.20 | - |
| 84 | - | - | 393101.41 | 1223735.87 | Метод спутниковых геодезических измерений (определений) | 0.20 | - |
| н59У | - | - | 393074.35 | 1223723.57 | Метод спутниковых геодезических измерений (определений) | 0.20 | - |
| н58У | - | - | 393082.98 | 1223704.87 | Метод спутниковых геодезических измерений (определений) | 0.20 | - |
| н31У | - | - | 393109.92 | 1223717.79 | Метод спутниковых геодезических измерений (определений) | 0.20 | - |

**2. Сведения о частях границ уточняемого земельного участка с кадастровым номером 21:21:231401:42 :**

| Обозначение части границ | | Горизонтальное проложение (S), м | Описание прохождения части границ | Сведения о согласовании местоположения границ (согласовано/спорное) |
|---|---|---|---|---|
| от т. | до т. | | | |
| 1 | 2 | 3 | 4 | 5 |
| н31У | 84 | 19.98 | - | - |
| 84 | н59У | 29.72 | - | - |
| н59У | н58У | 20.60 | - | - |
| н58У | н31У | 29.88 | - | - |

**3. Сведения о характеристиках уточняемого земельного участка с кадастровым номером 21:21:231401:42 :**

| № п/п | Наименование характеристики земельного участка | Значение характеристики |
|---|---|---|
| 1 | 2 | 3 |
| 1. | Адрес земельного участка | Российская Федерация, Чувашская Республика (Чувашия), район Чебоксарский, сельское поселение Кшаушское, садовое некоммерческое товарищество Шоркино, участок 42 |
| 1.1. | Сведения о местоположении земельного участка (при отсутствии адреса) в структурированном в соответствии с федеральной информационной адресной системой виде | - |
| 1.2. | Дополнительные сведения о местоположении земельного участка | - |
| 2. | Площадь земельного участка ± величина погрешности определения (вычисления) площади (Р ± ΔР), м2 | 605 ± 17 |
| 3. | Формула, примененная для вычисления предельной погрешности определения площади земельного участка, с подставленными значениями и итоговые (вычисленные) значения (ΔР), м2 | Δ = 3.50*Mt*√P=3.50*0.20*√605=17 |
| 4. | Площадь земельного участка согласно сведениям Единого государственного реестра недвижимости (Ркад), м2 | 600 |
| 5. | Оценка расхождения Р и Ркад (Р - Ркад), м2 | 5 |
| 6. | Предельные минимальный и максимальный размеры земельного участка (Рмин и Рмакс), м2 | 300<br>1000 |
| 7. | Вид (виды) разрешенного использования | для садоводства |
| 7.1. | Дополнительные сведения об использовании земельного участка | - |
| 8. | Кадастровый или иной государственный учетный номер (инвентарный) здания, сооружения, объекта незавершенного строительства, расположенного на земельном участке | 21:21:231401:848<br>21:21:231401:849 |
| 9. | Сведения о земельных участках (землях общего пользования, территории общего пользования), посредством которых обеспечивается доступ | Земли общего пользования |
| 10. | Иные сведения | - |

**4. Пояснения к сведениям об уточняемом земельном участке с кадастровым номером 21:21:231401:42 :**

| | |
|---|---|
| 1. | - |

## Сведения об уточняемых земельных участках

**1. Сведения о характерных точках границы уточняемого земельного участка с кадастровым номером 21:21:231401:43 :**

**Система координат МСК-21, зона** **Зона №1**

| Обозначение характерных точек границ | Координаты, м | | | | Метод определения координат | Формулы, примененные для расчета средней квадратической погрешности определения координат характерных точек границ (Mt), с подставленными в такие формулы значениями и итоговые (вычисленные) значения Mt, м | Описание закрепления точки |
|---|---|---|---|---|---|---|---|
| | содержатся в Едином государственном реестре недвижимости | | определены в результате выполнения комплексных кадастровых работ | | | | |
| | X | Y | X | Y | | | |
| 1 | 2 | 3 | 4 | 5 | 6 | 7 | 8 |
| 84 | - | - | 393101.41 | 1223735.87 | Метод спутниковых геодезических измерений (определений) | 0.20 | - |
| 83 | - | - | 393097.60 | 1223744.33 | Метод спутниковых геодезических измерений (определений) | 0.20 | - |
| 87 | - | - | 393093.05 | 1223754.37 | Метод спутниковых геодезических измерений (определений) | 0.20 | - |
| 93 | - | - | 393065.96 | 1223741.51 | Метод спутниковых геодезических измерений (определений) | 0.20 | - |
| н59У | - | - | 393074.35 | 1223723.57 | Метод спутниковых геодезических измерений (определений) | 0.20 | - |
| 84 | - | - | 393101.41 | 1223735.87 | Метод спутниковых геодезических измерений (определений) | 0.20 | - |

**2. Сведения о частях границ уточняемого земельного участка с кадастровым номером 21:21:231401:43 :**

| Обозначение части границ | | Горизонтальное проложение (S), м | Описание прохождения части границ | Сведения о согласовании местоположения границ (согласовано/спорное) |
|---|---|---|---|---|
| от т. | до т. | | | |
| 1 | 2 | 3 | 4 | 5 |
| 84 | 83 | 9.28 | - | - |
| 83 | 87 | 11.02 | - | - |
| 87 | 93 | 29.99 | - | - |
| 93 | н59У | 19.80 | - | - |
| н59У | 84 | 29.72 | - | - |

**3. Сведения о характеристиках уточняемого земельного участка с кадастровым номером 21:21:231401:43 :**

| № п/п | Наименование характеристики земельного участка | Значение характеристики |
|---|---|---|
| 1 | 2 | 3 |
| 1. | Адрес земельного участка | Российская Федерация, Чувашская Республика (Чувашия), район Чебоксарский, сельское поселение Кшаушское, садовое некоммерческое товарищество Шоркино, участок 43 |
| 1.1. | Сведения о местоположении земельного участка (при отсутствии адреса) в структурированном в соответствии с федеральной информационной адресной системой виде | - |
| 1.2. | Дополнительные сведения о местоположении земельного участка | - |
| 2. | Площадь земельного участка ± величина погрешности определения (вычисления) площади (Р ± ΔР), м2 | 599 ± 17 |
| 3. | Формула, примененная для вычисления предельной погрешности определения площади земельного участка, с подставленными значениями и итоговые (вычисленные) значения (ΔР), м2 | Δ = 3.50*Mt*√P=3.50*0.20*√599=17 |
| 4. | Площадь земельного участка согласно сведениям Единого государственного реестра недвижимости (Ркад), м2 | 600 |
| 5. | Оценка расхождения Р и Ркад (Р - Ркад), м2 | 1 |
| 6. | Предельные минимальный и максимальный размеры земельного участка (Рмин и Рмакс), м2 | 300<br>1000 |
| 7. | Вид (виды) разрешенного использования | для садоводства |
| 7.1. | Дополнительные сведения об использовании земельного участка | - |
| 8. | Кадастровый или иной государственный учетный номер (инвентарный) здания, сооружения, объекта незавершенного строительства, расположенного на земельном участке | - |
| 9. | Сведения о земельных участках (землях общего пользования, территории общего пользования), посредством которых обеспечивается доступ | Земли общего пользования |
| 10. | Иные сведения | - |

**4. Пояснения к сведениям об уточняемом земельном участке с кадастровым номером 21:21:231401:43 :**

| | |
|---|---|
| 1. | - |

## Сведения об уточняемых земельных участках

**1. Сведения о характерных точках границы уточняемого земельного участка с кадастровым номером 21:21:231401:45 :**

**Система координат МСК-21, зона** **Зона №1**

| Обозначение характерных точек границ | Координаты, м | | | | Метод определения координат | Формулы, примененные для расчета средней квадратической погрешности определения координат характерных точек границ (Mt), с подставленными в такие формулы значениями и итоговые (вычисленные) значения Mt, м | Описание закрепления точки |
|---|---|---|---|---|---|---|---|
| | содержатся в Едином государственном реестре недвижимости | | определены в результате выполнения комплексных кадастровых работ | | | | |
| | X | Y | X | Y | | | |
| 1 | 2 | 3 | 4 | 5 | 6 | 7 | 8 |
| 94 | - | - | 393076.01 | 1223790.35 | Метод спутниковых геодезических измерений (определений) | 0.20 | - |
| н36У | - | - | 393074.84 | 1223793.67 | Метод спутниковых геодезических измерений (определений) | 0.20 | - |
| н60У | - | - | 393067.58 | 1223808.64 | Метод спутниковых геодезических измерений (определений) | 0.20 | - |
| н61У | - | - | 393040.68 | 1223795.94 | Метод спутниковых геодезических измерений (определений) | 0.20 | - |
| 95 | - | - | 393049.26 | 1223777.37 | Метод спутниковых геодезических измерений (определений) | 0.20 | - |
| 94 | - | - | 393076.01 | 1223790.35 | Метод спутниковых геодезических измерений (определений) | 0.20 | - |

**2. Сведения о частях границ уточняемого земельного участка с кадастровым номером 21:21:231401:45 :**

| Обозначение части границ | | Горизонтальное проложение (S), м | Описание прохождения части границ | Сведения о согласовании местоположения границ (согласовано/спорное) |
|---|---|---|---|---|
| от т. | до т. | | | |
| 1 | 2 | 3 | 4 | 5 |
| 94 | н36У | 3.52 | - | - |
| н36У | н60У | 16.64 | - | - |
| н60У | н61У | 29.75 | - | - |
| н61У | 95 | 20.46 | - | - |
| 95 | 94 | 29.73 | - | - |

**3. Сведения о характеристиках уточняемого земельного участка с кадастровым номером 21:21:231401:45 :**

| № п/п | Наименование характеристики земельного участка | Значение характеристики |
|---|---|---|
| 1 | 2 | 3 |
| 1. | Адрес земельного участка | Российская Федерация, Чувашская Республика (Чувашия), район Чебоксарский, сельское поселение Кшаушское, садовое некоммерческое товарищество Шоркино, участок 45 |
| 1.1. | Сведения о местоположении земельного участка (при отсутствии адреса) в структурированном в соответствии с федеральной информационной адресной системой виде | - |
| 1.2. | Дополнительные сведения о местоположении земельного участка | - |
| 2. | Площадь земельного участка ± величина погрешности определения (вычисления) площади (Р ± ΔР), м2 | 607 ± 17 |
| 3. | Формула, примененная для вычисления предельной погрешности определения площади земельного участка, с подставленными значениями и итоговые (вычисленные) значения (ΔР), м2 | $\Delta = 3.50*Mt*\sqrt{P}=3.50*0.20*\sqrt{607}=17$ |
| 4. | Площадь земельного участка согласно сведениям Единого государственного реестра недвижимости (Ркад), м2 | 600 |
| 5. | Оценка расхождения Р и Ркад (Р - Ркад), м2 | 7 |
| 6. | Предельные минимальный и максимальный размеры земельного участка (Рмин и Рмакс), м2 | 300<br>1000 |
| 7. | Вид (виды) разрешенного использования | для садоводства |
| 7.1. | Дополнительные сведения об использовании земельного участка | - |
| 8. | Кадастровый или иной государственный учетный номер (инвентарный) здания, сооружения, объекта незавершенного строительства, расположенного на земельном участке | - |
| 9. | Сведения о земельных участках (землях общего пользования, территории общего пользования), посредством которых обеспечивается доступ | Земли общего пользования |
| 10. | Иные сведения | - |

**4. Пояснения к сведениям об уточняемом земельном участке с кадастровым номером 21:21:231401:45 :**

| | |
|---|---|
| 1. | - |

# Сведения об уточняемых земельных участках

**1. Сведения о характерных точках границы уточняемого земельного участка с кадастровым номером 21:21:231401:46 :**

**Система координат МСК-21, зона** **Зона №1**

| Обозначение характерных точек границ | Координаты, м | | | | Метод определения координат | Формулы, примененные для расчета средней квадратической погрешности определения координат характерных точек границ (Mt), с подставленными в такие формулы значениями и итоговые (вычисленные) значения Mt, м | Описание закрепления точки |
|---|---|---|---|---|---|---|---|
| | содержатся в Едином государственном реестре недвижимости | | определены в результате выполнения комплексных кадастровых работ | | | | |
| | X | Y | X | Y | | | |
| 1 | 2 | 3 | 4 | 5 | 6 | 7 | 8 |
| н60У | - | - | 393067.58 | 1223808.64 | Метод спутниковых геодезических измерений (определений) | 0.20 | - |
| н62У | - | - | 393059.14 | 1223826.65 | Метод спутниковых геодезических измерений (определений) | 0.20 | - |
| н63У | - | - | 393045.01 | 1223819.82 | Метод спутниковых геодезических измерений (определений) | 0.20 | - |
| н64У | - | - | 393032.44 | 1223813.33 | Метод спутниковых геодезических измерений (определений) | 0.20 | - |
| н61У | - | - | 393040.68 | 1223795.94 | Метод спутниковых геодезических измерений (определений) | 0.20 | - |
| н60У | - | - | 393067.58 | 1223808.64 | Метод спутниковых геодезических измерений (определений) | 0.20 | - |

**2. Сведения о частях границ уточняемого земельного участка с кадастровым номером 21:21:231401:46 :**

| Обозначение части границ | | Горизонтальное проложение (S), м | Описание прохождения части границ | Сведения о согласовании местоположения границ (согласовано/спорное) |
|---|---|---|---|---|
| от т. | до т. | | | |
| 1 | 2 | 3 | 4 | 5 |
| н60У | н62У | 19.89 | - | - |
| н62У | н63У | 15.69 | - | - |
| н63У | н64У | 14.15 | - | - |
| н64У | н61У | 19.24 | - | - |
| н61У | н60У | 29.75 | - | - |

**3. Сведения о характеристиках уточняемого земельного участка с кадастровым номером 21:21:231401:46 :**

| № п/п | Наименование характеристики земельного участка | Значение характеристики |
|---|---|---|
| 1 | 2 | 3 |
| 1. | Адрес земельного участка | Российская Федерация, Чувашская Республика (Чувашия), район Чебоксарский, сельское поселение Кшаушское, садовое некоммерческое товарищество Шоркино, участок 46 |
| 1.1. | Сведения о местоположении земельного участка (при отсутствии адреса) в структурированном в соответствии с федеральной информационной адресной системой виде | - |
| 1.2. | Дополнительные сведения о местоположении земельного участка | - |
| 2. | Площадь земельного участка ± величина погрешности определения (вычисления) площади (Р ± ΔР), м2 | 586 ± 17 |
| 3. | Формула, примененная для вычисления предельной погрешности определения площади земельного участка, с подставленными значениями и итоговые (вычисленные) значения (ΔР), м2 | Δ = 3.50*Mt*√P=3.50*0.20*√586=17 |
| 4. | Площадь земельного участка согласно сведениям Единого государственного реестра недвижимости (Ркад), м2 | 600 |
| 5. | Оценка расхождения Р и Ркад (Р - Ркад), м2 | 14 |
| 6. | Предельные минимальный и максимальный размеры земельного участка (Рмин и Рмакс), м2 | 300<br>1000 |
| 7. | Вид (виды) разрешенного использования | для садоводства |
| 7.1. | Дополнительные сведения об использовании земельного участка | - |
| 8. | Кадастровый или иной государственный учетный номер (инвентарный) здания, сооружения, объекта незавершенного строительства, расположенного на земельном участке | - |
| 9. | Сведения о земельных участках (землях общего пользования, территории общего пользования), посредством которых обеспечивается доступ | Земли общего пользования |
| 10. | Иные сведения | - |

**4. Пояснения к сведениям об уточняемом земельном участке с кадастровым номером 21:21:231401:46 :**

| | |
|---|---|
| 1. | - |

# Сведения об уточняемых земельных участках

**1. Сведения о характерных точках границы уточняемого земельного участка с кадастровым номером 21:21:231401:47 :**

**Система координат МСК-21, зона** **Зона №1**

| Обозначение характерных точек границ | Координаты, м | | | | Метод определения координат | Формулы, примененные для расчета средней квадратической погрешности определения координат характерных точек границ (Mt), с подставленными в такие формулы значениями и итоговые (вычисленные) значения Mt, м | Описание закрепления точки |
|---|---|---|---|---|---|---|---|
| | содержатся в Едином государственном реестре недвижимости | | определены в результате выполнения комплексных кадастровых работ | | | | |
| | X | Y | X | Y | | | |
| 1 | 2 | 3 | 4 | 5 | 6 | 7 | 8 |
| н65У | - | - | 393064.70 | 1223829.36 | Метод спутниковых геодезических измерений (определений) | 0.20 | - |
| н66У | - | - | 393047.96 | 1223844.33 | Метод спутниковых геодезических измерений (определений) | 0.20 | - |
| н67У | - | - | 393047.42 | 1223844.09 | Метод спутниковых геодезических измерений (определений) | 0.20 | - |
| н68У | - | - | 393023.42 | 1223832.19 | Метод спутниковых геодезических измерений (определений) | 0.20 | - |
| н64У | - | - | 393032.44 | 1223813.33 | Метод спутниковых геодезических измерений (определений) | 0.20 | - |
| н63У | - | - | 393045.01 | 1223819.82 | Метод спутниковых геодезических измерений (определений) | 0.20 | - |

**1. Сведения о характерных точках границы уточняемого земельного участка с кадастровым номером 21:21:231401:47 :**

**Система координат МСК-21, зона** **Зона № 1**

| Обозначение характерных точек границ | Координаты, м | | | | Метод определения координат | Формулы, примененные для расчета средней квадратической погрешности определения координат характерных точек границ (Mt), с подставленными в такие формулы значениями и итоговые (вычисленные) значения Mt, м | Описание закрепления точки |
|---|---|---|---|---|---|---|---|
| | содержатся в Едином государственном реестре недвижимости | | определены в результате выполнения комплексных кадастровых работ | | | | |
| | X | Y | X | Y | | | |
| 1 | 2 | 3 | 4 | 5 | 6 | 7 | 8 |
| н62У | - | - | 393059.14 | 1223826.65 | Метод спутниковых геодезических измерений (определений) | 0.20 | - |
| н65У | - | - | 393064.70 | 1223829.36 | Метод спутниковых геодезических измерений (определений) | 0.20 | - |

**2. Сведения о частях границ уточняемого земельного участка с кадастровым номером 21:21:231401:47 :**

| Обозначение части границ | | Горизонтальное проложение (S), м | Описание прохождения части границ | Сведения о согласовании местоположения границ (согласовано/спорное) |
|---|---|---|---|---|
| от т. | до т. | | | |
| 1 | 2 | 3 | 4 | 5 |
| н65У | н66У | 22.46 | - | - |
| н66У | н67У | 0.59 | - | - |
| н67У | н68У | 26.79 | - | - |
| н68У | н64У | 20.91 | - | - |
| н64У | н63У | 14.15 | - | - |
| н63У | н62У | 15.69 | - | - |
| н62У | н65У | 6.19 | - | - |

**3. Сведения о характеристиках уточняемого земельного участка с кадастровым номером 21:21:231401:47 :**

| № п/п | Наименование характеристики земельного участка | Значение характеристики |
|---|---|---|
| 1 | 2 | 3 |
| 1. | Адрес земельного участка | Российская Федерация, Чувашская Республика (Чувашия), район Чебоксарский, сельское поселение Кшаушское, садовое некоммерческое товарищество Шоркино, участок 47 |
| 1.1. | Сведения о местоположении земельного участка (при отсутствии адреса) в структурированном в соответствии с федеральной информационной адресной системой виде | - |

**3. Сведения о характеристиках уточняемого земельного участка с кадастровым номером 21:21:231401:47 :**

| № п/п | Наименование характеристики земельного участка | Значение характеристики |
|---|---|---|
| 1 | 2 | 3 |
| 1.2. | Дополнительные сведения о местоположении земельного участка | - |
| 2. | Площадь земельного участка ± величина погрешности определения (вычисления) площади (Р ± ΔР), м2 | 658 ± 18 |
| 3. | Формула, примененная для вычисления предельной погрешности определения площади земельного участка, с подставленными значениями и итоговые (вычисленные) значения (ΔР), м2 | Δ = 3.50*Mt*√P=3.50*0.20*√658=18 |
| 4. | Площадь земельного участка согласно сведениям Единого государственного реестра недвижимости (Ркад), м2 | 600 |
| 5. | Оценка расхождения Р и Ркад (Р - Ркад), м2 | 58 |
| 6. | Предельные минимальный и максимальный размеры земельного участка (Рмин и Рмакс), м2 | 300<br>1000 |
| 7. | Вид (виды) разрешенного использования | для садоводства |
| 7.1. | Дополнительные сведения об использовании земельного участка | - |
| 8. | Кадастровый или иной государственный учетный номер (инвентарный) здания, сооружения, объекта незавершенного строительства, расположенного на земельном участке | - |
| 9. | Сведения о земельных участках (землях общего пользования, территории общего пользования), посредством которых обеспечивается доступ | Земли общего пользования |
| 10. | Иные сведения | - |

**4. Пояснения к сведениям об уточняемом земельном участке с кадастровым номером 21:21:231401:47 :**

| | |
|---|---|
| 1. | - |

## Сведения об уточняемых земельных участках

**1. Сведения о характерных точках границы уточняемого земельного участка с кадастровым номером 21:21:231401:48 :**

**Система координат МСК-21, зона** **Зона №1**

| Обозначение характерных точек границ | Координаты, м | | | | Метод определения координат | Формулы, примененные для расчета средней квадратической погрешности определения координат характерных точек границ (Mt), с подставленными в такие формулы значениями и итоговые (вычисленные) значения Mt, м | Описание закрепления точки |
|---|---|---|---|---|---|---|---|
| | содержатся в Едином государственном реестре недвижимости | | определены в результате выполнения комплексных кадастровых работ | | | | |
| | X | Y | X | Y | | | |
| 1 | 2 | 3 | 4 | 5 | 6 | 7 | 8 |
| н67У | - | - | 393047.42 | 1223844.09 | Метод спутниковых геодезических измерений (определений) | 0.20 | - |
| н69У | - | - | 393017.30 | 1223866.93 | Метод спутниковых геодезических измерений (определений) | 0.20 | - |
| н70У | - | - | 393010.02 | 1223862.59 | Метод спутниковых геодезических измерений (определений) | 0.20 | - |
| н71У | - | - | 393012.86 | 1223854.91 | Метод спутниковых геодезических измерений (определений) | 0.20 | - |
| н68У | - | - | 393023.42 | 1223832.19 | Метод спутниковых геодезических измерений (определений) | 0.20 | - |
| н67У | - | - | 393047.42 | 1223844.09 | Метод спутниковых геодезических измерений (определений) | 0.20 | - |

**2. Сведения о частях границ уточняемого земельного участка с кадастровым номером 21:21:231401:48 :**

| Обозначение части границ | | Горизонтальное проложение (S), м | Описание прохождения части границ | Сведения о согласовании местоположения границ (согласовано/спорное) |
|---|---|---|---|---|
| от т. | до т. | | | |
| 1 | 2 | 3 | 4 | 5 |
| н67У | н69У | 37.80 | - | - |
| н69У | н70У | 8.48 | - | - |
| н70У | н71У | 8.19 | - | - |
| н71У | н68У | 25.05 | - | - |
| н68У | н67У | 26.79 | - | - |

**3. Сведения о характеристиках уточняемого земельного участка с кадастровым номером 21:21:231401:48 :**

| № п/п | Наименование характеристики земельного участка | Значение характеристики |
|---|---|---|
| 1 | 2 | 3 |
| 1. | Адрес земельного участка | Российская Федерация, Чувашская Республика (Чувашия), район Чебоксарский, сельское поселение Кшаушское, садовое некоммерческое товарищество Шоркино, участок 48 |
| 1.1. | Сведения о местоположении земельного участка (при отсутствии адреса) в структурированном в соответствии с федеральной информационной адресной системой виде | - |
| 1.2. | Дополнительные сведения о местоположении земельного участка | - |
| 2. | Площадь земельного участка ± величина погрешности определения (вычисления) площади (Р ± ΔР), м2 | 601 ± 17 |
| 3. | Формула, примененная для вычисления предельной погрешности определения площади земельного участка, с подставленными значениями и итоговые (вычисленные) значения (ΔР), м2 | $\Delta = 3.50*Mt*\sqrt{P}=3.50*0.20*\sqrt{601}=17$ |
| 4. | Площадь земельного участка согласно сведениям Единого государственного реестра недвижимости (Ркад), м2 | 600 |
| 5. | Оценка расхождения Р и Ркад (Р - Ркад), м2 | 1 |
| 6. | Предельные минимальный и максимальный размеры земельного участка (Рмин и Рмакс), м2 | 300<br>1000 |
| 7. | Вид (виды) разрешенного использования | для садоводства |
| 7.1. | Дополнительные сведения об использовании земельного участка | - |
| 8. | Кадастровый или иной государственный учетный номер (инвентарный) здания, сооружения, объекта незавершенного строительства, расположенного на земельном участке | - |
| 9. | Сведения о земельных участках (землях общего пользования, территории общего пользования), посредством которых обеспечивается доступ | Земли общего пользования |
| 10. | Иные сведения | - |

**4. Пояснения к сведениям об уточняемом земельном участке с кадастровым номером 21:21:231401:48 :**

| | |
|---|---|
| 1. | - |

## Сведения об уточняемых земельных участках

**1. Сведения о характерных точках границы уточняемого земельного участка с кадастровым номером 21:21:231401:50 :**

**Система координат МСК-21, зона** **Зона №1**

| Обозначение характерных точек границ | Координаты, м | | | | Метод определения координат | Формулы, примененные для расчета средней квадратической погрешности определения координат характерных точек границ (Mt), с подставленными в такие формулы значениями и итоговые (вычисленные) значения Mt, м | Описание закрепления точки |
|---|---|---|---|---|---|---|---|
| | содержатся в Едином государственном реестре недвижимости | | определены в результате выполнения комплексных кадастровых работ | | | | |
| | X | Y | X | Y | | | |
| 1 | 2 | 3 | 4 | 5 | 6 | 7 | 8 |
| 620 | - | - | 393184.33 | 1223464.58 | Метод спутниковых геодезических измерений (определений) | 0.20 | - |
| н42У | - | - | 393176.89 | 1223483.02 | Метод спутниковых геодезических измерений (определений) | 0.20 | - |
| н72У | - | - | 393162.04 | 1223476.47 | Метод спутниковых геодезических измерений (определений) | 0.20 | - |
| 654 | - | - | 393162.16 | 1223476.27 | Метод спутниковых геодезических измерений (определений) | 0.20 | - |
| 653 | - | - | 393157.77 | 1223473.61 | Метод спутниковых геодезических измерений (определений) | 0.20 | - |
| н73У | - | - | 393157.31 | 1223474.38 | Метод спутниковых геодезических измерений (определений) | 0.20 | - |

**1. Сведения о характерных точках границы уточняемого земельного участка с кадастровым номером 21:21:231401:50 :**

**Система координат МСК-21, зона** **Зона №1**

| Обозначение характерных точек границ | Координаты, м | | | | Метод определения координат | Формулы, примененные для расчета средней квадратической погрешности определения координат характерных точек границ (Mt), с подставленными в такие формулы значениями и итоговые (вычисленные) значения Mt, м | Описание закрепления точки |
|---|---|---|---|---|---|---|---|
| | содержатся в Едином государственном реестре недвижимости | | определены в результате выполнения комплексных кадастровых работ | | | | |
| | X | Y | X | Y | | | |
| 1 | 2 | 3 | 4 | 5 | 6 | 7 | 8 |
| н74У | - | - | 393148.95 | 1223470.69 | Метод спутниковых геодезических измерений (определений) | 0.20 | - |
| 622 | - | - | 393157.64 | 1223452.34 | Метод спутниковых геодезических измерений (определений) | 0.20 | - |
| 621 | - | - | 393174.37 | 1223459.94 | Метод спутниковых геодезических измерений (определений) | 0.20 | - |
| 620 | - | - | 393184.33 | 1223464.58 | Метод спутниковых геодезических измерений (определений) | 0.20 | - |

**2. Сведения о частях границ уточняемого земельного участка с кадастровым номером 21:21:231401:50 :**

| Обозначение части границ | | Горизонтальное проложение (S), м | Описание прохождения части границ | Сведения о согласовании местоположения границ (согласовано/спорное) |
|---|---|---|---|---|
| от т. | до т. | | | |
| 1 | 2 | 3 | 4 | 5 |
| 620 | н42У | 19.88 | - | - |
| н42У | н72У | 16.23 | - | - |
| н72У | 654 | 0.23 | - | - |
| 654 | 653 | 5.13 | - | - |
| 653 | н73У | 0.90 | - | - |
| н73У | н74У | 9.14 | - | - |
| н74У | 622 | 20.30 | - | - |

**2. Сведения о частях границ уточняемого земельного участка с кадастровым номером 21:21:231401:50 :**

| Обозначение части границ | | Горизонтальное проложение (S), м | Описание прохождения части границ | Сведения о согласовании местоположения границ (согласовано/спорное) |
|---|---|---|---|---|
| от т. | до т. | | | |
| 1 | 2 | 3 | 4 | 5 |
| 622 | 621 | 18.38 | - | - |
| 621 | 620 | 10.99 | - | - |

**3. Сведения о характеристиках уточняемого земельного участка с кадастровым номером 21:21:231401:50 :**

| № п/п | Наименование характеристики земельного участка | Значение характеристики |
|---|---|---|
| 1 | 2 | 3 |
| 1. | Адрес земельного участка | Российская Федерация, Чувашская Республика (Чувашия), район Чебоксарский, сельское поселение Кшаушское, садовое некоммерческое товарищество Шоркино, участок 50 |
| 1.1. | Сведения о местоположении земельного участка (при отсутствии адреса) в структурированном в соответствии с федеральной информационной адресной системой виде | - |
| 1.2. | Дополнительные сведения о местоположении земельного участка | - |
| 2. | Площадь земельного участка ± величина погрешности определения (вычисления) площади (Р ± ΔР), м2 | 600 ± 17 |
| 3. | Формула, примененная для вычисления предельной погрешности определения площади земельного участка, с подставленными значениями и итоговые (вычисленные) значения (ΔР), м2 | $\Delta = 3.50*Mt*\sqrt{P}=3.50*0.20*\sqrt{600}=17$ |
| 4. | Площадь земельного участка согласно сведениям Единого государственного реестра недвижимости (Ркад), м2 | 600 |
| 5. | Оценка расхождения Р и Ркад (Р - Ркад), м2 | - |
| 6. | Предельные минимальный и максимальный размеры земельного участка (Рмин и Рмакс), м2 | 300<br>1000 |
| 7. | Вид (виды) разрешенного использования | для садоводства |
| 7.1. | Дополнительные сведения об использовании земельного участка | - |
| 8. | Кадастровый или иной государственный учетный номер (инвентарный) здания, сооружения, объекта незавершенного строительства, расположенного на земельном участке | - |
| 9. | Сведения о земельных участках (землях общего пользования, территории общего пользования), посредством которых обеспечивается доступ | Земли общего пользования |
| 10. | Иные сведения | - |

**4. Пояснения к сведениям об уточняемом земельном участке с кадастровым номером 21:21:231401:50 :**

| | |
|---|---|
| 1. | - |

## Сведения об уточняемых земельных участках

**1. Сведения о характерных точках границы уточняемого земельного участка с кадастровым номером 21:21:231401:51 :**

**Система координат МСК-21, зона** **Зона №1**

| Обозначение характерных точек границ | Координаты, м | | | | Метод определения координат | Формулы, примененные для расчета средней квадратической погрешности определения координат характерных точек границ (Mt), с подставленными в такие формулы значениями и итоговые (вычисленные) значения Mt, м | Описание закрепления точки |
|---|---|---|---|---|---|---|---|
| | содержатся в Едином государственном реестре недвижимости | | определены в результате выполнения комплексных кадастровых работ | | | | |
| | X | Y | X | Y | | | |
| 1 | 2 | 3 | 4 | 5 | 6 | 7 | 8 |
| н42У | - | - | 393176.89 | 1223483.02 | Метод спутниковых геодезических измерений (определений) | 0.20 | - |
| н41У | - | - | 393168.49 | 1223501.30 | Метод спутниковых геодезических измерений (определений) | 0.20 | - |
| н75У | - | - | 393140.89 | 1223488.94 | Метод спутниковых геодезических измерений (определений) | 0.20 | - |
| н74У | - | - | 393148.95 | 1223470.69 | Метод спутниковых геодезических измерений (определений) | 0.20 | - |
| н73У | - | - | 393157.31 | 1223474.38 | Метод спутниковых геодезических измерений (определений) | 0.20 | - |
| 656 | - | - | 393157.19 | 1223474.58 | Метод спутниковых геодезических измерений (определений) | 0.20 | - |

**1. Сведения о характерных точках границы уточняемого земельного участка с кадастровым номером 21:21:231401:51 :**

**Система координат МСК-21, зона** **Зона №1**

| Обозначение характерных точек границ | Координаты, м | | | | Метод определения координат | Формулы, примененные для расчета средней квадратической погрешности определения координат характерных точек границ (Mt), с подставленными в такие формулы значениями и итоговые (вычисленные) значения Mt, м | Описание закрепления точки |
|---|---|---|---|---|---|---|---|
| | содержатся в Едином государственном реестре недвижимости | | определены в результате выполнения комплексных кадастровых работ | | | | |
| | X | Y | X | Y | | | |
| 1 | 2 | 3 | 4 | 5 | 6 | 7 | 8 |
| 660 | - | - | 393156.65 | 1223474.48 | Метод спутниковых геодезических измерений (определений) | 0.20 | - |
| 659 | - | - | 393156.86 | 1223476.46 | Метод спутниковых геодезических измерений (определений) | 0.20 | - |
| 658 | - | - | 393158.85 | 1223476.25 | Метод спутниковых геодезических измерений (определений) | 0.20 | - |
| 657 | - | - | 393158.49 | 1223475.38 | Метод спутниковых геодезических измерений (определений) | 0.20 | - |
| 655 | - | - | 393161.58 | 1223477.25 | Метод спутниковых геодезических измерений (определений) | 0.20 | - |
| н72У | - | - | 393162.04 | 1223476.47 | Метод спутниковых геодезических измерений (определений) | 0.20 | - |

**1. Сведения о характерных точках границы уточняемого земельного участка с кадастровым номером 21:21:231401:51 :**

**Система координат МСК-21, зона** **Зона №1**

| Обозначение характерных точек границ | Координаты, м | | | | Метод определения координат | Формулы, примененные для расчета средней квадратической погрешности определения координат характерных точек границ (Mt), с подставленными в такие формулы значениями и итоговые (вычисленные) значения Mt, м | Описание закрепления точки |
|---|---|---|---|---|---|---|---|
| | содержатся в Едином государственном реестре недвижимости | | определены в результате выполнения комплексных кадастровых работ | | | | |
| | X | Y | X | Y | | | |
| 1 | 2 | 3 | 4 | 5 | 6 | 7 | 8 |
| н42У | - | - | 393176.89 | 1223483.02 | Метод спутниковых геодезических измерений (определений) | 0.20 | - |

**2. Сведения о частях границ уточняемого земельного участка с кадастровым номером 21:21:231401:51 :**

| Обозначение части границ | | Горизонтальное проложение (S), м | Описание прохождения части границ | Сведения о согласовании местоположения границ (согласовано/спорное) |
|---|---|---|---|---|
| от т. | до т. | | | |
| 1 | 2 | 3 | 4 | 5 |
| н42У | н41У | 20.12 | - | - |
| н41У | н75У | 30.24 | - | - |
| н75У | н74У | 19.95 | - | - |
| н74У | н73У | 9.14 | - | - |
| н73У | 656 | 0.23 | - | - |
| 656 | 660 | 0.55 | - | - |
| 660 | 659 | 1.99 | - | - |
| 659 | 658 | 2.00 | - | - |
| 658 | 657 | 0.94 | - | - |
| 657 | 655 | 3.61 | - | - |
| 655 | н72У | 0.91 | - | - |
| н72У | н42У | 16.23 | - | - |

**3. Сведения о характеристиках уточняемого земельного участка с кадастровым номером 21:21:231401:51 :**

| № п/п | Наименование характеристики земельного участка | Значение характеристики |
|---|---|---|
| 1 | 2 | 3 |
| 1. | Адрес земельного участка | Российская Федерация, Чувашская Республика (Чувашия), район Чебоксарский, сельское поселение Кшаушское, садовое некоммерческое товарищество Шоркино, участок 51 |
| 1.1. | Сведения о местоположении земельного участка (при отсутствии адреса) в структурированном в соответствии с федеральной информационной адресной системой виде | - |
| 1.2. | Дополнительные сведения о местоположении земельного участка | - |

**3. Сведения о характеристиках уточняемого земельного участка с кадастровым номером 21:21:231401:51 :**

| № п/п | Наименование характеристики земельного участка | Значение характеристики |
|---|---|---|
| 1 | 2 | 3 |
| 2. | Площадь земельного участка ± величина погрешности определения (вычисления) площади (Р ± ΔР), м2 | 603 ± 17 |
| 3. | Формула, примененная для вычисления предельной погрешности определения площади земельного участка, с подставленными значениями и итоговые (вычисленные) значения (ΔР), м2 | Δ = 3.50*Mt*√P=3.50*0.20*√603=17 |
| 4. | Площадь земельного участка согласно сведениям Единого государственного реестра недвижимости (Ркад), м2 | 600 |
| 5. | Оценка расхождения Р и Ркад (Р - Ркад), м2 | 3 |
| 6. | Предельные минимальный и максимальный размеры земельного участка (Рмин и Рмакс), м2 | 300<br>1000 |
| 7. | Вид (виды) разрешенного использования | для садоводства |
| 7.1. | Дополнительные сведения об использовании земельного участка | - |
| 8. | Кадастровый или иной государственный учетный номер (инвентарный) здания, сооружения, объекта незавершенного строительства, расположенного на земельном участке | - |
| 9. | Сведения о земельных участках (землях общего пользования, территории общего пользования), посредством которых обеспечивается доступ | Земли общего пользования |
| 10. | Иные сведения | - |

**4. Пояснения к сведениям об уточняемом земельном участке с кадастровым номером 21:21:231401:51 :**

| | |
|---|---|
| 1. | - |

## Сведения об уточняемых земельных участках

**1. Сведения о характерных точках границы уточняемого земельного участка с кадастровым номером 21:21:231401:52 :**

**Система координат МСК-21, зона** **Зона №1**

| Обозначение характерных точек границ | Координаты, м | | | | Метод определения координат | Формулы, примененные для расчета средней квадратической погрешности определения координат характерных точек границ (Mt), с подставленными в такие формулы значениями и итоговые (вычисленные) значения Mt, м | Описание закрепления точки |
|---|---|---|---|---|---|---|---|
| | содержатся в Едином государственном реестре недвижимости | | определены в результате выполнения комплексных кадастровых работ | | | | |
| | X | Y | X | Y | | | |
| 1 | 2 | 3 | 4 | 5 | 6 | 7 | 8 |
| н41У | - | - | 393168.49 | 1223501.30 | Метод спутниковых геодезических измерений (определений) | 0.20 | - |
| н46У | - | - | 393164.93 | 1223509.00 | Метод спутниковых геодезических измерений (определений) | 0.20 | - |
| н45У | - | - | 393160.50 | 1223519.78 | Метод спутниковых геодезических измерений (определений) | 0.20 | - |
| н76У | - | - | 393132.49 | 1223507.72 | Метод спутниковых геодезических измерений (определений) | 0.20 | - |
| н75У | - | - | 393140.89 | 1223488.94 | Метод спутниковых геодезических измерений (определений) | 0.20 | - |
| н41У | - | - | 393168.49 | 1223501.30 | Метод спутниковых геодезических измерений (определений) | 0.20 | - |

**2. Сведения о частях границ уточняемого земельного участка с кадастровым номером 21:21:231401:52 :**

| Обозначение части границ | | Горизонтальное проложение (S), м | Описание прохождения части границ | Сведения о согласовании местоположения границ (согласовано/спорное) |
|---|---|---|---|---|
| от т. | до т. | | | |
| 1 | 2 | 3 | 4 | 5 |
| н41У | н46У | 8.48 | - | - |
| н46У | н45У | 11.65 | - | - |
| н45У | н76У | 30.50 | - | - |
| н76У | н75У | 20.57 | - | - |
| н75У | н41У | 30.24 | - | - |

**3. Сведения о характеристиках уточняемого земельного участка с кадастровым номером 21:21:231401:52 :**

| № п/п | Наименование характеристики земельного участка | Значение характеристики |
|---|---|---|
| 1 | 2 | 3 |
| 1. | Адрес земельного участка | Российская Федерация, Чувашская Республика (Чувашия), район Чебоксарский, сельское поселение Кшаушское, садовое некоммерческое товарищество Шоркино, участок 52 |
| 1.1. | Сведения о местоположении земельного участка (при отсутствии адреса) в структурированном в соответствии с федеральной информационной адресной системой виде | - |
| 1.2. | Дополнительные сведения о местоположении земельного участка | - |
| 2. | Площадь земельного участка ± величина погрешности определения (вычисления) площади (Р ± ΔР), м2 | 616 ± 17 |
| 3. | Формула, примененная для вычисления предельной погрешности определения площади земельного участка, с подставленными значениями и итоговые (вычисленные) значения (ΔР), м2 | Δ = 3.50*Mt*√P=3.50*0.20*√616=17 |
| 4. | Площадь земельного участка согласно сведениям Единого государственного реестра недвижимости (Ркад), м2 | 600 |
| 5. | Оценка расхождения Р и Ркад (Р - Ркад), м2 | 16 |
| 6. | Предельные минимальный и максимальный размеры земельного участка (Рмин и Рмакс), м2 | 300<br>1000 |
| 7. | Вид (виды) разрешенного использования | для садоводства |
| 7.1. | Дополнительные сведения об использовании земельного участка | - |
| 8. | Кадастровый или иной государственный учетный номер (инвентарный) здания, сооружения, объекта незавершенного строительства, расположенного на земельном участке | - |
| 9. | Сведения о земельных участках (землях общего пользования, территории общего пользования), посредством которых обеспечивается доступ | Земли общего пользования |
| 10. | Иные сведения | - |

**4. Пояснения к сведениям об уточняемом земельном участке с кадастровым номером 21:21:231401:52 :**

| | |
|---|---|
| 1. | - |

## Сведения об уточняемых земельных участках

**1. Сведения о характерных точках границы уточняемого земельного участка с кадастровым номером 21:21:231401:53 :**

**Система координат МСК-21, зона** **Зона №1**

| Обозначение характерных точек границ | Координаты, м | | | | Метод определения координат | Формулы, примененные для расчета средней квадратической погрешности определения координат характерных точек границ (Mt), с подставленными в такие формулы значениями и итоговые (вычисленные) значения Mt, м | Описание закрепления точки |
|---|---|---|---|---|---|---|---|
| | содержатся в Едином государственном реестре недвижимости | | определены в результате выполнения комплексных кадастровых работ | | | | |
| | X | Y | X | Y | | | |
| 1 | 2 | 3 | 4 | 5 | 6 | 7 | 8 |
| н45У | - | - | 393160.50 | 1223519.78 | Метод спутниковых геодезических измерений (определений) | 0.20 | - |
| н48У | - | - | 393153.09 | 1223538.09 | Метод спутниковых геодезических измерений (определений) | 0.20 | - |
| н77У | - | - | 393147.14 | 1223535.86 | Метод спутниковых геодезических измерений (определений) | 0.20 | - |
| н78У | - | - | 393124.93 | 1223524.99 | Метод спутниковых геодезических измерений (определений) | 0.20 | - |
| н76У | - | - | 393132.49 | 1223507.72 | Метод спутниковых геодезических измерений (определений) | 0.20 | - |
| н45У | - | - | 393160.50 | 1223519.78 | Метод спутниковых геодезических измерений (определений) | 0.20 | - |

**2. Сведения о частях границ уточняемого земельного участка с кадастровым номером 21:21:231401:53 :**

| Обозначение части границ | | Горизонтальное проложение (S), м | Описание прохождения части границ | Сведения о согласовании местоположения границ (согласовано/спорное) |
|---|---|---|---|---|
| от т. | до т. | | | |
| 1 | 2 | 3 | 4 | 5 |
| н45У | н48У | 19.75 | - | - |
| н48У | н77У | 6.35 | - | - |
| н77У | н78У | 24.73 | - | - |
| н78У | н76У | 18.85 | - | - |
| н76У | н45У | 30.50 | - | - |

**3. Сведения о характеристиках уточняемого земельного участка с кадастровым номером 21:21:231401:53 :**

| № п/п | Наименование характеристики земельного участка | Значение характеристики |
|---|---|---|
| 1 | 2 | 3 |
| 1. | Адрес земельного участка | Российская Федерация, Чувашская Республика (Чувашия), район Чебоксарский, сельское поселение Кшаушское, садовое некоммерческое товарищество Шоркино, участок 53 |
| 1.1. | Сведения о местоположении земельного участка (при отсутствии адреса) в структурированном в соответствии с федеральной информационной адресной системой виде | - |
| 1.2. | Дополнительные сведения о местоположении земельного участка | - |
| 2. | Площадь земельного участка ± величина погрешности определения (вычисления) площади (Р ± ΔР), м2 | 601 ± 17 |
| 3. | Формула, примененная для вычисления предельной погрешности определения площади земельного участка, с подставленными значениями и итоговые (вычисленные) значения (ΔР), м2 | Δ = 3.50*Mt*√P=3.50*0.20*√601=17 |
| 4. | Площадь земельного участка согласно сведениям Единого государственного реестра недвижимости (Ркад), м2 | 600 |
| 5. | Оценка расхождения Р и Ркад (Р - Ркад), м2 | 1 |
| 6. | Предельные минимальный и максимальный размеры земельного участка (Рмин и Рмакс), м2 | 300<br>1000 |
| 7. | Вид (виды) разрешенного использования | для садоводства |
| 7.1. | Дополнительные сведения об использовании земельного участка | - |
| 8. | Кадастровый или иной государственный учетный номер (инвентарный) здания, сооружения, объекта незавершенного строительства, расположенного на земельном участке | - |
| 9. | Сведения о земельных участках (землях общего пользования, территории общего пользования), посредством которых обеспечивается доступ | Земли общего пользования |
| 10. | Иные сведения | - |

**4. Пояснения к сведениям об уточняемом земельном участке с кадастровым номером 21:21:231401:53 :**

| | |
|---|---|
| 1. | - |

## Сведения об уточняемых земельных участках

**1. Сведения о характерных точках границы уточняемого земельного участка с кадастровым номером 21:21:231401:54 :**

**Система координат МСК-21, зона** **Зона №1**

| Обозначение характерных точек границ | Координаты, м | | | | Метод определения координат | Формулы, примененные для расчета средней квадратической погрешности определения координат характерных точек границ (Mt), с подставленными в такие формулы значениями и итоговые (вычисленные) значения Mt, м | Описание закрепления точки |
|---|---|---|---|---|---|---|---|
| | содержатся в Едином государственном реестре недвижимости | | определены в результате выполнения комплексных кадастровых работ | | | | |
| | X | Y | X | Y | | | |
| 1 | 2 | 3 | 4 | 5 | 6 | 7 | 8 |
| н48У | - | - | 393153.09 | 1223538.09 | Метод спутниковых геодезических измерений (определений) | 0.20 | - |
| н50У | - | - | 393144.50 | 1223555.84 | Метод спутниковых геодезических измерений (определений) | 0.20 | - |
| н79У | - | - | 393131.98 | 1223550.95 | Метод спутниковых геодезических измерений (определений) | 0.20 | - |
| н80У | - | - | 393116.51 | 1223544.13 | Метод спутниковых геодезических измерений (определений) | 0.20 | - |
| н78У | - | - | 393124.93 | 1223524.99 | Метод спутниковых геодезических измерений (определений) | 0.20 | - |
| н77У | - | - | 393147.14 | 1223535.86 | Метод спутниковых геодезических измерений (определений) | 0.20 | - |

**1. Сведения о характерных точках границы уточняемого земельного участка с кадастровым номером 21:21:231401:54 :**

**Система координат МСК-21, зона** **Зона № 1**

| Обозначение характерных точек границ | Координаты, м | | | | Метод определения координат | Формулы, примененные для расчета средней квадратической погрешности определения координат характерных точек границ (Mt), с подставленными в такие формулы значениями и итоговые (вычисленные) значения Mt, м | Описание закрепления точки |
|---|---|---|---|---|---|---|---|
| | содержатся в Едином государственном реестре недвижимости | | определены в результате выполнения комплексных кадастровых работ | | | | |
| | X | Y | X | Y | | | |
| 1 | 2 | 3 | 4 | 5 | 6 | 7 | 8 |
| н48У | - | - | 393153.09 | 1223538.09 | Метод спутниковых геодезических измерений (определений) | 0.20 | - |

**2. Сведения о частях границ уточняемого земельного участка с кадастровым номером 21:21:231401:54 :**

| Обозначение части границ | | Горизонтальное проложение (S), м | Описание прохождения части границ | Сведения о согласовании местоположения границ (согласовано/спорное) |
|---|---|---|---|---|
| от т. | до т. | | | |
| 1 | 2 | 3 | 4 | 5 |
| н48У | н50У | 19.72 | - | - |
| н50У | н79У | 13.44 | - | - |
| н79У | н80У | 16.91 | - | - |
| н80У | н78У | 20.91 | - | - |
| н78У | н77У | 24.73 | - | - |
| н77У | н48У | 6.35 | - | - |

**3. Сведения о характеристиках уточняемого земельного участка с кадастровым номером 21:21:231401:54 :**

| № п/п | Наименование характеристики земельного участка | Значение характеристики |
|---|---|---|
| 1 | 2 | 3 |
| 1. | Адрес земельного участка | Российская Федерация, Чувашская Республика (Чувашия), район Чебоксарский, сельское поселение Кшаушское, садовое некоммерческое товарищество Шоркино, участок 54 |
| 1.1. | Сведения о местоположении земельного участка (при отсутствии адреса) в структурированном в соответствии с федеральной информационной адресной системой виде | - |
| 1.2. | Дополнительные сведения о местоположении земельного участка | - |
| 2. | Площадь земельного участка ± величина погрешности определения (вычисления) площади (Р ± ΔР), м2 | 621 ± 17 |
| 3. | Формула, примененная для вычисления предельной погрешности определения площади земельного участка, с подставленными значениями и итоговые (вычисленные) значения (ΔР), м2 | $\Delta = 3.50*Mt*\sqrt{P}=3.50*0.20*\sqrt{621}=17$ |
| 4. | Площадь земельного участка согласно сведениям Единого государственного реестра недвижимости (Ркад), м2 | 600 |

**3. Сведения о характеристиках уточняемого земельного участка с кадастровым номером 21:21:231401:54 :**

| № п/п | Наименование характеристики земельного участка | Значение характеристики |
|---|---|---|
| **1** | **2** | **3** |
| 5. | Оценка расхождения Р и Ркад (Р - Ркад), м2 | 21 |
| 6. | Предельные минимальный и максимальный размеры земельного участка (Рмин и Рмакс), м2 | 300<br>1000 |
| 7. | Вид (виды) разрешенного использования | для садоводства |
| 7.1. | Дополнительные сведения об использовании земельного участка | - |
| 8. | Кадастровый или иной государственный учетный номер (инвентарный) здания, сооружения, объекта незавершенного строительства, расположенного на земельном участке | - |
| 9. | Сведения о земельных участках (землях общего пользования, территории общего пользования), посредством которых обеспечивается доступ | Земли общего пользования |
| 10. | Иные сведения | - |

**4. Пояснения к сведениям об уточняемом земельном участке с кадастровым номером 21:21:231401:54 :**

| | |
|---|---|
| 1. | - |

# Сведения об уточняемых земельных участках

**1. Сведения о характерных точках границы уточняемого земельного участка с кадастровым номером 21:21:231401:55 :**

**Система координат МСК-21, зона** **Зона №1**

| Обозначение характерных точек границ | Координаты, м | | | | Метод определения координат | Формулы, примененные для расчета средней квадратической погрешности определения координат характерных точек границ (Mt), с подставленными в такие формулы значениями и итоговые (вычисленные) значения Mt, м | Описание закрепления точки |
|---|---|---|---|---|---|---|---|
| | содержатся в Едином государственном реестре недвижимости | | определены в результате выполнения комплексных кадастровых работ | | | | |
| | X | Y | X | Y | | | |
| 1 | 2 | 3 | 4 | 5 | 6 | 7 | 8 |
| н50У | - | - | 393144.50 | 1223555.84 | Метод спутниковых геодезических измерений (определений) | 0.20 | - |
| 616 | - | - | 393136.19 | 1223574.58 | Метод спутниковых геодезических измерений (определений) | 0.20 | - |
| н81У | - | - | 393108.81 | 1223562.23 | Метод спутниковых геодезических измерений (определений) | 0.20 | - |
| н80У | - | - | 393116.51 | 1223544.13 | Метод спутниковых геодезических измерений (определений) | 0.20 | - |
| н79У | - | - | 393131.98 | 1223550.95 | Метод спутниковых геодезических измерений (определений) | 0.20 | - |
| н50У | - | - | 393144.50 | 1223555.84 | Метод спутниковых геодезических измерений (определений) | 0.20 | - |

**2. Сведения о частях границ уточняемого земельного участка с кадастровым номером 21:21:231401:55 :**

| Обозначение части границ | | Горизонтальное проложение (S), м | Описание прохождения части границ | Сведения о согласовании местоположения границ (согласовано/спорное) |
|---|---|---|---|---|
| от т. | до т. | | | |
| 1 | 2 | 3 | 4 | 5 |
| н50У | 616 | 20.50 | - | - |
| 616 | н81У | 30.04 | - | - |
| н81У | н80У | 19.67 | - | - |
| н80У | н79У | 16.91 | - | - |
| н79У | н50У | 13.44 | - | - |

**3. Сведения о характеристиках уточняемого земельного участка с кадастровым номером 21:21:231401:55 :**

| № п/п | Наименование характеристики земельного участка | Значение характеристики |
|---|---|---|
| 1 | 2 | 3 |
| 1. | Адрес земельного участка | Российская Федерация, Чувашская Республика (Чувашия), район Чебоксарский, сельское поселение Кшаушское, садовое некоммерческое товарищество Шоркино, участок 55 |
| 1.1. | Сведения о местоположении земельного участка (при отсутствии адреса) в структурированном в соответствии с федеральной информационной адресной системой виде | - |
| 1.2. | Дополнительные сведения о местоположении земельного участка | - |
| 2. | Площадь земельного участка ± величина погрешности определения (вычисления) площади (Р ± ΔР), м2 | 601 ± 17 |
| 3. | Формула, примененная для вычисления предельной погрешности определения площади земельного участка, с подставленными значениями и итоговые (вычисленные) значения (ΔР), м2 | $\Delta = 3.50*Mt*\sqrt{P}=3.50*0.20*\sqrt{601}=17$ |
| 4. | Площадь земельного участка согласно сведениям Единого государственного реестра недвижимости (Ркад), м2 | 600 |
| 5. | Оценка расхождения Р и Ркад (Р - Ркад), м2 | 1 |
| 6. | Предельные минимальный и максимальный размеры земельного участка (Рмин и Рмакс), м2 | 300<br>1000 |
| 7. | Вид (виды) разрешенного использования | для садоводства |
| 7.1. | Дополнительные сведения об использовании земельного участка | - |
| 8. | Кадастровый или иной государственный учетный номер (инвентарный) здания, сооружения, объекта незавершенного строительства, расположенного на земельном участке | - |
| 9. | Сведения о земельных участках (землях общего пользования, территории общего пользования), посредством которых обеспечивается доступ | Земли общего пользования |
| 10. | Иные сведения | - |

**4. Пояснения к сведениям об уточняемом земельном участке с кадастровым номером 21:21:231401:55 :**

| | |
|---|---|
| 1. | - |

## Сведения об уточняемых земельных участках

**1. Сведения о характерных точках границы уточняемого земельного участка с кадастровым номером 21:21:231401:56 :**

**Система координат МСК-21, зона** **Зона №1**

| Обозначение характерных точек границ | Координаты, м | | | | Метод определения координат | Формулы, примененные для расчета средней квадратической погрешности определения координат характерных точек границ (Mt), с подставленными в такие формулы значениями и итоговые (вычисленные) значения Mt, м | Описание закрепления точки |
|---|---|---|---|---|---|---|---|
| | содержатся в Едином государственном реестре недвижимости | | определены в результате выполнения комплексных кадастровых работ | | | | |
| | X | Y | X | Y | | | |
| 1 | 2 | 3 | 4 | 5 | 6 | 7 | 8 |
| 616 | - | - | 393136.19 | 1223574.58 | Метод спутниковых геодезических измерений (определений) | 0.20 | - |
| 615 | - | - | 393132.87 | 1223581.86 | Метод спутниковых геодезических измерений (определений) | 0.20 | - |
| 614 | - | - | 393132.42 | 1223582.82 | Метод спутниковых геодезических измерений (определений) | 0.20 | - |
| 606 | - | - | 393128.08 | 1223592.83 | Метод спутниковых геодезических измерений (определений) | 0.20 | - |
| 611 | - | - | 393100.98 | 1223580.75 | Метод спутниковых геодезических измерений (определений) | 0.20 | - |
| н81У | - | - | 393108.81 | 1223562.23 | Метод спутниковых геодезических измерений (определений) | 0.20 | - |

**1. Сведения о характерных точках границы уточняемого земельного участка с кадастровым номером 21:21:231401:56 :**

**Система координат МСК-21, зона** **Зона № 1**

| Обозначение характерных точек границ | Координаты, м | | | | Метод определения координат | Формулы, примененные для расчета средней квадратической погрешности определения координат характерных точек границ (Mt), с подставленными в такие формулы значениями и итоговые (вычисленные) значения Mt, м | Описание закрепления точки |
|---|---|---|---|---|---|---|---|
| | содержатся в Едином государственном реестре недвижимости | | определены в результате выполнения комплексных кадастровых работ | | | | |
| | X | Y | X | Y | | | |
| 1 | 2 | 3 | 4 | 5 | 6 | 7 | 8 |
| 616 | - | - | 393136.19 | 1223574.58 | Метод спутниковых геодезических измерений (определений) | 0.20 | - |

**2. Сведения о частях границ уточняемого земельного участка с кадастровым номером 21:21:231401:56 :**

| Обозначение части границ | | Горизонтальное проложение (S), м | Описание прохождения части границ | Сведения о согласовании местоположения границ (согласовано/спорное) |
|---|---|---|---|---|
| от т. | до т. | | | |
| 1 | 2 | 3 | 4 | 5 |
| 616 | 615 | 8.00 | - | - |
| 615 | 614 | 1.06 | - | - |
| 614 | 606 | 10.91 | - | - |
| 606 | 611 | 29.67 | - | - |
| 611 | н81У | 20.11 | - | - |
| н81У | 616 | 30.04 | - | - |

**3. Сведения о характеристиках уточняемого земельного участка с кадастровым номером 21:21:231401:56 :**

| № п/п | Наименование характеристики земельного участка | Значение характеристики |
|---|---|---|
| 1 | 2 | 3 |
| 1. | Адрес земельного участка | Российская Федерация, Чувашская Республика (Чувашия), район Чебоксарский, сельское поселение Кшаушское, садовое некоммерческое товарищество Шоркино, участок 56 |
| 1.1. | Сведения о местоположении земельного участка (при отсутствии адреса) в структурированном в соответствии с федеральной информационной адресной системой виде | - |
| 1.2. | Дополнительные сведения о местоположении земельного участка | - |
| 2. | Площадь земельного участка ± величина погрешности определения (вычисления) площади (Р ± ΔР), м2 | 597 ± 17 |
| 3. | Формула, примененная для вычисления предельной погрешности определения площади земельного участка, с подставленными значениями и итоговые (вычисленные) значения (ΔР), м2 | $\Delta = 3.50*Mt*\sqrt{P}=3.50*0.20*\sqrt{597}=17$ |
| 4. | Площадь земельного участка согласно сведениям Единого государственного реестра недвижимости (Ркад), м2 | 600 |

**3. Сведения о характеристиках уточняемого земельного участка с кадастровым номером 21:21:231401:56 :**

| № п/п | Наименование характеристики земельного участка | Значение характеристики |
|---|---|---|
| **1** | **2** | **3** |
| 5. | Оценка расхождения Р и Ркад (Р - Ркад), м2 | 3 |
| 6. | Предельные минимальный и максимальный размеры земельного участка (Рмин и Рмакс), м2 | 300<br>1000 |
| 7. | Вид (виды) разрешенного использования | для садоводства |
| 7.1. | Дополнительные сведения об использовании земельного участка | - |
| 8. | Кадастровый или иной государственный учетный номер (инвентарный) здания, сооружения, объекта незавершенного строительства, расположенного на земельном участке | - |
| 9. | Сведения о земельных участках (землях общего пользования, территории общего пользования), посредством которых обеспечивается доступ | Земли общего пользования |
| 10. | Иные сведения | - |

**4. Пояснения к сведениям об уточняемом земельном участке с кадастровым номером 21:21:231401:56 :**

| | |
|---|---|
| 1. | - |

## Сведения об уточняемых земельных участках

**1. Сведения о характерных точках границы уточняемого земельного участка с кадастровым номером 21:21:231401:58 :**

**Система координат МСК-21, зона** **Зона №1**

| Обозначение характерных точек границ | Координаты, м | | | | Метод определения координат | Формулы, примененные для расчета средней квадратической погрешности определения координат характерных точек границ (Mt), с подставленными в такие формулы значениями и итоговые (вычисленные) значения Mt, м | Описание закрепления точки |
|---|---|---|---|---|---|---|---|
| | содержатся в Едином государственном реестре недвижимости | | определены в результате выполнения комплексных кадастровых работ | | | | |
| | X | Y | X | Y | | | |
| 1 | 2 | 3 | 4 | 5 | 6 | 7 | 8 |
| н82У | - | - | 393113.59 | 1223625.65 | Метод спутниковых геодезических измерений (определений) | 0.20 | - |
| н83У | - | - | 393112.71 | 1223630.10 | Метод спутниковых геодезических измерений (определений) | 0.20 | - |
| н84У | - | - | 393111.03 | 1223634.52 | Метод спутниковых геодезических измерений (определений) | 0.20 | - |
| н85У | - | - | 393103.77 | 1223648.90 | Метод спутниковых геодезических измерений (определений) | 0.20 | - |
| 100 | - | - | 393076.60 | 1223636.34 | Метод спутниковых геодезических измерений (определений) | 0.20 | - |
| 99 | - | - | 393084.79 | 1223618.36 | Метод спутниковых геодезических измерений (определений) | 0.20 | - |

**1. Сведения о характерных точках границы уточняемого земельного участка с кадастровым номером 21:21:231401:58 :**

**Система координат МСК-21, зона** **Зона №1**

| Обозначение характерных точек границ | Координаты, м | | | | Метод определения координат | Формулы, примененные для расчета средней квадратической погрешности определения координат характерных точек границ (Mt), с подставленными в такие формулы значениями и итоговые (вычисленные) значения Mt, м | Описание закрепления точки |
|---|---|---|---|---|---|---|---|
| | содержатся в Едином государственном реестре недвижимости | | определены в результате выполнения комплексных кадастровых работ | | | | |
| | X | Y | X | Y | | | |
| 1 | 2 | 3 | 4 | 5 | 6 | 7 | 8 |
| н86У | - | - | 393087.59 | 1223613.56 | Метод спутниковых геодезических измерений (определений) | 0.20 | - |
| н82У | - | - | 393113.59 | 1223625.65 | Метод спутниковых геодезических измерений (определений) | 0.20 | - |

**2. Сведения о частях границ уточняемого земельного участка с кадастровым номером 21:21:231401:58 :**

| Обозначение части границ | | Горизонтальное проложение (S), м | Описание прохождения части границ | Сведения о согласовании местоположения границ (согласовано/спорное) |
|---|---|---|---|---|
| от т. | до т. | | | |
| 1 | 2 | 3 | 4 | 5 |
| н82У | н83У | 4.54 | - | - |
| н83У | н84У | 4.73 | - | - |
| н84У | н85У | 16.11 | - | - |
| н85У | 100 | 29.93 | - | - |
| 100 | 99 | 19.76 | - | - |
| 99 | н86У | 5.56 | - | - |
| н86У | н82У | 28.67 | - | - |

**3. Сведения о характеристиках уточняемого земельного участка с кадастровым номером 21:21:231401:58 :**

| № п/п | Наименование характеристики земельного участка | Значение характеристики |
|---|---|---|
| 1 | 2 | 3 |
| 1. | Адрес земельного участка | Российская Федерация, Чувашская Республика (Чувашия), район Чебоксарский, сельское поселение Кшаушское, садовое некоммерческое товарищество Шоркино, участок 58 |
| 1.1. | Сведения о местоположении земельного участка (при отсутствии адреса) в структурированном в соответствии с федеральной информационной адресной системой виде | - |

**3. Сведения о характеристиках уточняемого земельного участка с кадастровым номером 21:21:231401:58 :**

| № п/п | Наименование характеристики земельного участка | Значение характеристики |
|---|---|---|
| 1 | 2 | 3 |
| 1.2. | Дополнительные сведения о местоположении земельного участка | - |
| 2. | Площадь земельного участка ± величина погрешности определения (вычисления) площади (Р ± ΔР), м2 | 761 ± 19 |
| 3. | Формула, примененная для вычисления предельной погрешности определения площади земельного участка, с подставленными значениями и итоговые (вычисленные) значения (ΔР), м2 | Δ = 3.50*Mt*√P=3.50*0.20*√761=19 |
| 4. | Площадь земельного участка согласно сведениям Единого государственного реестра недвижимости (Ркад), м2 | 600 |
| 5. | Оценка расхождения Р и Ркад (Р - Ркад), м2 | 161 |
| 6. | Предельные минимальный и максимальный размеры земельного участка (Рмин и Рмакс), м2 | 300<br>1000 |
| 7. | Вид (виды) разрешенного использования | для садоводства |
| 7.1. | Дополнительные сведения об использовании земельного участка | - |
| 8. | Кадастровый или иной государственный учетный номер (инвентарный) здания, сооружения, объекта незавершенного строительства, расположенного на земельном участке | 21:21:231401:1052 |
| 9. | Сведения о земельных участках (землях общего пользования, территории общего пользования), посредством которых обеспечивается доступ | Земли общего пользования |
| 10. | Иные сведения | - |

**4. Пояснения к сведениям об уточняемом земельном участке с кадастровым номером 21:21:231401:58 :**

| | |
|---|---|
| 1. | - |

## Сведения об уточняемых земельных участках

**1. Сведения о характерных точках границы уточняемого земельного участка с кадастровым номером 21:21:231401:59 :**

**Система координат МСК-21, зона** **Зона №1**

| Обозначение характерных точек границ | Координаты, м | | | | Метод определения координат | Формулы, примененные для расчета средней квадратической погрешности определения координат характерных точек границ (Mt), с подставленными в такие формулы значениями и итоговые (вычисленные) значения Mt, м | Описание закрепления точки |
|---|---|---|---|---|---|---|---|
| | содержатся в Едином государственном реестре недвижимости | | определены в результате выполнения комплексных кадастровых работ | | | | |
| | X | Y | X | Y | | | |
| 1 | 2 | 3 | 4 | 5 | 6 | 7 | 8 |
| н85У | - | - | 393103.77 | 1223648.90 | Метод спутниковых геодезических измерений (определений) | 0.20 | - |
| н87У | - | - | 393094.93 | 1223667.21 | Метод спутниковых геодезических измерений (определений) | 0.20 | - |
| 661 | - | - | 393068.19 | 1223653.92 | Метод спутниковых геодезических измерений (определений) | 0.20 | - |
| 100 | - | - | 393076.60 | 1223636.34 | Метод спутниковых геодезических измерений (определений) | 0.20 | - |
| н85У | - | - | 393103.77 | 1223648.90 | Метод спутниковых геодезических измерений (определений) | 0.20 | - |

**2. Сведения о частях границ уточняемого земельного участка с кадастровым номером 21:21:231401:59 :**

| Обозначение части границ | | Горизонтальное проложение (S), м | Описание прохождения части границ | Сведения о согласовании местоположения границ (согласовано/спорное) |
|---|---|---|---|---|
| от т. | до т. | | | |
| 1 | 2 | 3 | 4 | 5 |
| н85У | н87У | 20.33 | - | - |
| н87У | 661 | 29.86 | - | - |
| 661 | 100 | 19.49 | - | - |
| 100 | н85У | 29.93 | - | - |

**3. Сведения о характеристиках уточняемого земельного участка с кадастровым номером 21:21:231401:59 :**

| № п/п | Наименование характеристики земельного участка | Значение характеристики |
|---|---|---|
| 1 | 2 | 3 |
| 1. | Адрес земельного участка | Российская Федерация, Чувашская Республика (Чувашия), район Чебоксарский, сельское поселение Кшаушское, садовое некоммерческое товарищество Шоркино, участок 59 |
| 1.1. | Сведения о местоположении земельного участка (при отсутствии адреса) в структурированном в соответствии с федеральной информационной адресной системой виде | - |
| 1.2. | Дополнительные сведения о местоположении земельного участка | - |
| 2. | Площадь земельного участка ± величина погрешности определения (вычисления) площади (Р ± ΔР), м2 | 595 ± 17 |
| 3. | Формула, примененная для вычисления предельной погрешности определения площади земельного участка, с подставленными значениями и итоговые (вычисленные) значения (ΔР), м2 | Δ = 3.50*Mt*√P=3.50*0.20*√595=17 |
| 4. | Площадь земельного участка согласно сведениям Единого государственного реестра недвижимости (Ркад), м2 | 600 |
| 5. | Оценка расхождения Р и Ркад (Р - Ркад), м2 | 5 |
| 6. | Предельные минимальный и максимальный размеры земельного участка (Рмин и Рмакс), м2 | 300<br>1000 |
| 7. | Вид (виды) разрешенного использования | для садоводства |
| 7.1. | Дополнительные сведения об использовании земельного участка | - |
| 8. | Кадастровый или иной государственный учетный номер (инвентарный) здания, сооружения, объекта незавершенного строительства, расположенного на земельном участке | - |
| 9. | Сведения о земельных участках (землях общего пользования, территории общего пользования), посредством которых обеспечивается доступ | Земли общего пользования |
| 10. | Иные сведения | - |

**4. Пояснения к сведениям об уточняемом земельном участке с кадастровым номером 21:21:231401:59 :**

| | |
|---|---|
| 1. | - |

# Сведения об уточняемых земельных участках

**1. Сведения о характерных точках границы уточняемого земельного участка с кадастровым номером 21:21:231401:60 :**

**Система координат МСК-21, зона** **Зона №1**

| Обозначение характерных точек границ | Координаты, м | | | | Метод определения координат | Формулы, примененные для расчета средней квадратической погрешности определения координат характерных точек границ (Mt), с подставленными в такие формулы значениями и итоговые (вычисленные) значения Mt, м | Описание закрепления точки |
|---|---|---|---|---|---|---|---|
| | содержатся в Едином государственном реестре недвижимости | | определены в результате выполнения комплексных кадастровых работ | | | | |
| | X | Y | X | Y | | | |
| 1 | 2 | 3 | 4 | 5 | 6 | 7 | 8 |
| н87У | - | - | 393094.93 | 1223667.21 | Метод спутниковых геодезических измерений (определений) | 0.20 | - |
| н88У | - | - | 393086.72 | 1223684.96 | Метод спутниковых геодезических измерений (определений) | 0.20 | - |
| н89У | - | - | 393059.19 | 1223672.23 | Метод спутниковых геодезических измерений (определений) | 0.20 | - |
| 661 | - | - | 393068.19 | 1223653.92 | Метод спутниковых геодезических измерений (определений) | 0.20 | - |
| н87У | - | - | 393094.93 | 1223667.21 | Метод спутниковых геодезических измерений (определений) | 0.20 | - |

**2. Сведения о частях границ уточняемого земельного участка с кадастровым номером 21:21:231401:60 :**

| Обозначение части границ | | Горизонтальное проложение (S), м | Описание прохождения части границ | Сведения о согласовании местоположения границ (согласовано/спорное) |
|---|---|---|---|---|
| от т. | до т. | | | |
| 1 | 2 | 3 | 4 | 5 |
| н87У | н88У | 19.56 | - | - |
| н88У | н89У | 30.33 | - | - |
| н89У | 661 | 20.40 | - | - |
| 661 | н87У | 29.86 | - | - |

**3. Сведения о характеристиках уточняемого земельного участка с кадастровым номером 21:21:231401:60 :**

| № п/п | Наименование характеристики земельного участка | Значение характеристики |
|---|---|---|
| 1 | 2 | 3 |
| 1. | Адрес земельного участка | Российская Федерация, Чувашская Республика (Чувашия), район Чебоксарский, сельское поселение Кшаушское, садовое некоммерческое товарищество Шоркино, участок 60 |
| 1.1. | Сведения о местоположении земельного участка (при отсутствии адреса) в структурированном в соответствии с федеральной информационной адресной системой виде | - |
| 1.2. | Дополнительные сведения о местоположении земельного участка | - |
| 2. | Площадь земельного участка ± величина погрешности определения (вычисления) площади (Р ± ΔР), м2 | 601 ± 17 |
| 3. | Формула, примененная для вычисления предельной погрешности определения площади земельного участка, с подставленными значениями и итоговые (вычисленные) значения (ΔР), м2 | Δ = 3.50*Mt*√P=3.50*0.20*√601=17 |
| 4. | Площадь земельного участка согласно сведениям Единого государственного реестра недвижимости (Ркад), м2 | 600 |
| 5. | Оценка расхождения Р и Ркад (Р - Ркад), м2 | 1 |
| 6. | Предельные минимальный и максимальный размеры земельного участка (Рмин и Рмакс), м2 | 300<br>1000 |
| 7. | Вид (виды) разрешенного использования | для садоводства |
| 7.1. | Дополнительные сведения об использовании земельного участка | - |
| 8. | Кадастровый или иной государственный учетный номер (инвентарный) здания, сооружения, объекта незавершенного строительства, расположенного на земельном участке | - |
| 9. | Сведения о земельных участках (землях общего пользования, территории общего пользования), посредством которых обеспечивается доступ | Земли общего пользования |
| 10. | Иные сведения | - |

**4. Пояснения к сведениям об уточняемом земельном участке с кадастровым номером 21:21:231401:60 :**

| | |
|---|---|
| 1. | - |

# Сведения об уточняемых земельных участках

**1. Сведения о характерных точках границы уточняемого земельного участка с кадастровым номером 21:21:231401:61 :**

**Система координат МСК-21, зона** **Зона №1**

| Обозначение характерных точек границ | Координаты, м | | | | Метод определения координат | Формулы, примененные для расчета средней квадратической погрешности определения координат характерных точек границ (Mt), с подставленными в такие формулы значениями и итоговые (вычисленные) значения Mt, м | Описание закрепления точки |
|---|---|---|---|---|---|---|---|
| | содержатся в Едином государственном реестре недвижимости | | определены в результате выполнения комплексных кадастровых работ | | | | |
| | X | Y | X | Y | | | |
| 1 | 2 | 3 | 4 | 5 | 6 | 7 | 8 |
| н88У | - | - | 393086.72 | 1223684.96 | Метод спутниковых геодезических измерений (определений) | 0.20 | - |
| н90У | - | - | 393077.89 | 1223703.32 | Метод спутниковых геодезических измерений (определений) | 0.20 | - |
| н91У | - | - | 393050.62 | 1223690.44 | Метод спутниковых геодезических измерений (определений) | 0.20 | - |
| н89У | - | - | 393059.19 | 1223672.23 | Метод спутниковых геодезических измерений (определений) | 0.20 | - |
| н88У | - | - | 393086.72 | 1223684.96 | Метод спутниковых геодезических измерений (определений) | 0.20 | - |

**2. Сведения о частях границ уточняемого земельного участка с кадастровым номером 21:21:231401:61 :**

| Обозначение части границ | | Горизонтальное проложение (S), м | Описание прохождения части границ | Сведения о согласовании местоположения границ (согласовано/спорное) |
|---|---|---|---|---|
| от т. | до т. | | | |
| 1 | 2 | 3 | 4 | 5 |
| н88У | н90У | 20.37 | - | - |
| н90У | н91У | 30.16 | - | - |
| н91У | н89У | 20.13 | - | - |
| н89У | н88У | 30.33 | - | - |

**3. Сведения о характеристиках уточняемого земельного участка с кадастровым номером 21:21:231401:61 :**

| № п/п | Наименование характеристики земельного участка | Значение характеристики |
|---|---|---|
| 1 | 2 | 3 |
| 1. | Адрес земельного участка | Российская Федерация, Чувашская Республика (Чувашия), район Чебоксарский, сельское поселение Кшаушское, садовое некоммерческое товарищество Шоркино, участок 61 |
| 1.1. | Сведения о местоположении земельного участка (при отсутствии адреса) в структурированном в соответствии с федеральной информационной адресной системой виде | - |
| 1.2. | Дополнительные сведения о местоположении земельного участка | - |
| 2. | Площадь земельного участка ± величина погрешности определения (вычисления) площади (Р ± ΔР), м2 | 612 ± 17 |
| 3. | Формула, примененная для вычисления предельной погрешности определения площади земельного участка, с подставленными значениями и итоговые (вычисленные) значения (ΔР), м2 | Δ = 3.50*Mt*√P=3.50*0.20*√612=17 |
| 4. | Площадь земельного участка согласно сведениям Единого государственного реестра недвижимости (Ркад), м2 | 600 |
| 5. | Оценка расхождения Р и Ркад (Р - Ркад), м2 | 12 |
| 6. | Предельные минимальный и максимальный размеры земельного участка (Рмин и Рмакс), м2 | 300<br>1000 |
| 7. | Вид (виды) разрешенного использования | для садоводства |
| 7.1. | Дополнительные сведения об использовании земельного участка | - |
| 8. | Кадастровый или иной государственный учетный номер (инвентарный) здания, сооружения, объекта незавершенного строительства, расположенного на земельном участке | 21:21:231401:830 |
| 9. | Сведения о земельных участках (землях общего пользования, территории общего пользования), посредством которых обеспечивается доступ | Земли общего пользования |
| 10. | Иные сведения | - |

**4. Пояснения к сведениям об уточняемом земельном участке с кадастровым номером 21:21:231401:61 :**

| | |
|---|---|
| 1. | - |

# Сведения об уточняемых земельных участках

**1. Сведения о характерных точках границы уточняемого земельного участка с кадастровым номером 21:21:231401:62 :**

**Система координат МСК-21, зона** **Зона №1**

| Обозначение характерных точек границ | Координаты, м | | | | Метод определения координат | Формулы, примененные для расчета средней квадратической погрешности определения координат характерных точек границ (Mt), с подставленными в такие формулы значениями и итоговые (вычисленные) значения Mt, м | Описание закрепления точки |
|---|---|---|---|---|---|---|---|
| | содержатся в Едином государственном реестре недвижимости | | определены в результате выполнения комплексных кадастровых работ | | | | |
| | X | Y | X | Y | | | |
| 1 | 2 | 3 | 4 | 5 | 6 | 7 | 8 |
| н90У | - | - | 393077.89 | 1223703.32 | Метод спутниковых геодезических измерений (определений) | 0.20 | - |
| н92У | - | - | 393069.62 | 1223721.27 | Метод спутниковых геодезических измерений (определений) | 0.20 | - |
| н93У | - | - | 393042.43 | 1223708.90 | Метод спутниковых геодезических измерений (определений) | 0.20 | - |
| н91У | - | - | 393050.62 | 1223690.44 | Метод спутниковых геодезических измерений (определений) | 0.20 | - |
| н90У | - | - | 393077.89 | 1223703.32 | Метод спутниковых геодезических измерений (определений) | 0.20 | - |

**2. Сведения о частях границ уточняемого земельного участка с кадастровым номером 21:21:231401:62 :**

| Обозначение части границ | | Горизонтальное проложение (S), м | Описание прохождения части границ | Сведения о согласовании местоположения границ (согласовано/спорное) |
|---|---|---|---|---|
| от т. | до т. | | | |
| 1 | 2 | 3 | 4 | 5 |
| н90У | н92У | 19.76 | - | - |
| н92У | н93У | 29.87 | - | - |
| н93У | н91У | 20.20 | - | - |
| н91У | н90У | 30.16 | - | - |

**3. Сведения о характеристиках уточняемого земельного участка с кадастровым номером 21:21:231401:62 :**

| № п/п | Наименование характеристики земельного участка | Значение характеристики |
|---|---|---|
| 1 | 2 | 3 |
| 1. | Адрес земельного участка | Российская Федерация, Чувашская Республика (Чувашия), район Чебоксарский, сельское поселение Кшаушское, садовое некоммерческое товарищество Шоркино, участок 62 |
| 1.1. | Сведения о местоположении земельного участка (при отсутствии адреса) в структурированном в соответствии с федеральной информационной адресной системой виде | - |
| 1.2. | Дополнительные сведения о местоположении земельного участка | - |
| 2. | Площадь земельного участка ± величина погрешности определения (вычисления) площади (Р ± ΔР), м2 | 600 ± 17 |
| 3. | Формула, примененная для вычисления предельной погрешности определения площади земельного участка, с подставленными значениями и итоговые (вычисленные) значения (ΔР), м2 | Δ = 3.50*Mt*√P=3.50*0.20*√600=17 |
| 4. | Площадь земельного участка согласно сведениям Единого государственного реестра недвижимости (Ркад), м2 | 600 |
| 5. | Оценка расхождения Р и Ркад (Р - Ркад), м2 | - |
| 6. | Предельные минимальный и максимальный размеры земельного участка (Рмин и Рмакс), м2 | 300<br>1000 |
| 7. | Вид (виды) разрешенного использования | для садоводства |
| 7.1. | Дополнительные сведения об использовании земельного участка | - |
| 8. | Кадастровый или иной государственный учетный номер (инвентарный) здания, сооружения, объекта незавершенного строительства, расположенного на земельном участке | 21:21:231401:831 |
| 9. | Сведения о земельных участках (землях общего пользования, территории общего пользования), посредством которых обеспечивается доступ | Земли общего пользования |
| 10. | Иные сведения | - |

**4. Пояснения к сведениям об уточняемом земельном участке с кадастровым номером 21:21:231401:62 :**

| | |
|---|---|
| 1. | - |

# Сведения об уточняемых земельных участках

**1. Сведения о характерных точках границы уточняемого земельного участка с кадастровым номером 21:21:231401:63 :**

**Система координат МСК-21, зона** **Зона №1**

| Обозначение характерных точек границ | Координаты, м | | | | Метод определения координат | Формулы, примененные для расчета средней квадратической погрешности определения координат характерных точек границ (Mt), с подставленными в такие формулы значениями и итоговые (вычисленные) значения Mt, м | Описание закрепления точки |
|---|---|---|---|---|---|---|---|
| | содержатся в Едином государственном реестре недвижимости | | определены в результате выполнения комплексных кадастровых работ | | | | |
| | X | Y | X | Y | | | |
| 1 | 2 | 3 | 4 | 5 | 6 | 7 | 8 |
| н92У | - | - | 393069.62 | 1223721.27 | Метод спутниковых геодезических измерений (определений) | 0.20 | - |
| н94У | - | - | 393061.72 | 1223739.47 | Метод спутниковых геодезических измерений (определений) | 0.20 | - |
| н95У | - | - | 393034.23 | 1223726.72 | Метод спутниковых геодезических измерений (определений) | 0.20 | - |
| н93У | - | - | 393042.43 | 1223708.90 | Метод спутниковых геодезических измерений (определений) | 0.20 | - |
| н92У | - | - | 393069.62 | 1223721.27 | Метод спутниковых геодезических измерений (определений) | 0.20 | - |

**2. Сведения о частях границ уточняемого земельного участка с кадастровым номером 21:21:231401:63 :**

| Обозначение части границ | | Горизонтальное проложение (S), м | Описание прохождения части границ | Сведения о согласовании местоположения границ (согласовано/спорное) |
|---|---|---|---|---|
| от т. | до т. | | | |
| 1 | 2 | 3 | 4 | 5 |
| н92У | н94У | 19.84 | - | - |
| н94У | н95У | 30.30 | - | - |
| н95У | н93У | 19.62 | - | - |
| н93У | н92У | 29.87 | - | - |

**3. Сведения о характеристиках уточняемого земельного участка с кадастровым номером 21:21:231401:63 :**

| № п/п | Наименование характеристики земельного участка | Значение характеристики |
|---|---|---|
| 1 | 2 | 3 |
| 1. | Адрес земельного участка | Российская Федерация, Чувашская Республика (Чувашия), район Чебоксарский, сельское поселение Кшаушское, садовое некоммерческое товарищество Шоркино, участок 63 |
| 1.1. | Сведения о местоположении земельного участка (при отсутствии адреса) в структурированном в соответствии с федеральной информационной адресной системой виде | - |
| 1.2. | Дополнительные сведения о местоположении земельного участка | - |
| 2. | Площадь земельного участка ± величина погрешности определения (вычисления) площади (Р ± ΔР), м2 | 594 ± 17 |
| 3. | Формула, примененная для вычисления предельной погрешности определения площади земельного участка, с подставленными значениями и итоговые (вычисленные) значения (ΔР), м2 | Δ = 3.50*Mt*√P=3.50*0.20*√594=17 |
| 4. | Площадь земельного участка согласно сведениям Единого государственного реестра недвижимости (Ркад), м2 | 600 |
| 5. | Оценка расхождения Р и Ркад (Р - Ркад), м2 | 6 |
| 6. | Предельные минимальный и максимальный размеры земельного участка (Рмин и Рмакс), м2 | 300<br>1000 |
| 7. | Вид (виды) разрешенного использования | для садоводства |
| 7.1. | Дополнительные сведения об использовании земельного участка | - |
| 8. | Кадастровый или иной государственный учетный номер (инвентарный) здания, сооружения, объекта незавершенного строительства, расположенного на земельном участке | - |
| 9. | Сведения о земельных участках (землях общего пользования, территории общего пользования), посредством которых обеспечивается доступ | Земли общего пользования |
| 10. | Иные сведения | - |

**4. Пояснения к сведениям об уточняемом земельном участке с кадастровым номером 21:21:231401:63 :**

| | |
|---|---|
| 1. | - |

# Сведения об уточняемых земельных участках

**1. Сведения о характерных точках границы уточняемого земельного участка с кадастровым номером 21:21:231401:64 :**

**Система координат МСК-21, зона** **Зона №1**

| Обозначение характерных точек границ | Координаты, м | | | | Метод определения координат | Формулы, примененные для расчета средней квадратической погрешности определения координат характерных точек границ (Mt), с подставленными в такие формулы значениями и итоговые (вычисленные) значения Mt, м | Описание закрепления точки |
|---|---|---|---|---|---|---|---|
| | содержатся в Едином государственном реестре недвижимости | | определены в результате выполнения комплексных кадастровых работ | | | | |
| | X | Y | X | Y | | | |
| 1 | 2 | 3 | 4 | 5 | 6 | 7 | 8 |
| н94У | - | - | 393061.72 | 1223739.47 | Метод спутниковых геодезических измерений (определений) | 0.20 | - |
| н96У | - | - | 393053.35 | 1223757.49 | Метод спутниковых геодезических измерений (определений) | 0.20 | - |
| н97У | - | - | 393025.82 | 1223744.43 | Метод спутниковых геодезических измерений (определений) | 0.20 | - |
| н95У | - | - | 393034.23 | 1223726.72 | Метод спутниковых геодезических измерений (определений) | 0.20 | - |
| н94У | - | - | 393061.72 | 1223739.47 | Метод спутниковых геодезических измерений (определений) | 0.20 | - |

**2. Сведения о частях границ уточняемого земельного участка с кадастровым номером 21:21:231401:64 :**

| Обозначение части границ | | Горизонтальное проложение (S), м | Описание прохождения части границ | Сведения о согласовании местоположения границ (согласовано/спорное) |
|---|---|---|---|---|
| от т. | до т. | | | |
| 1 | 2 | 3 | 4 | 5 |
| н94У | н96У | 19.87 | - | - |
| н96У | н97У | 30.47 | - | - |
| н97У | н95У | 19.61 | - | - |
| н95У | н94У | 30.30 | - | - |

**3. Сведения о характеристиках уточняемого земельного участка с кадастровым номером 21:21:231401:64 :**

| № п/п | Наименование характеристики земельного участка | Значение характеристики |
|---|---|---|
| 1 | 2 | 3 |
| 1. | Адрес земельного участка | Российская Федерация, Чувашская Республика (Чувашия), район Чебоксарский, сельское поселение Кшаушское, садовое некоммерческое товарищество Шоркино, участок 64 |
| 1.1. | Сведения о местоположении земельного участка (при отсутствии адреса) в структурированном в соответствии с федеральной информационной адресной системой виде | - |
| 1.2. | Дополнительные сведения о местоположении земельного участка | - |
| 2. | Площадь земельного участка ± величина погрешности определения (вычисления) площади (Р ± ΔР), м2 | 600 ± 17 |
| 3. | Формула, примененная для вычисления предельной погрешности определения площади земельного участка, с подставленными значениями и итоговые (вычисленные) значения (ΔР), м2 | Δ = 3.50*Mt*√P=3.50*0.20*√600=17 |
| 4. | Площадь земельного участка согласно сведениям Единого государственного реестра недвижимости (Ркад), м2 | 600 |
| 5. | Оценка расхождения Р и Ркад (Р - Ркад), м2 | - |
| 6. | Предельные минимальный и максимальный размеры земельного участка (Рмин и Рмакс), м2 | 300<br>1000 |
| 7. | Вид (виды) разрешенного использования | для садоводства |
| 7.1. | Дополнительные сведения об использовании земельного участка | - |
| 8. | Кадастровый или иной государственный учетный номер (инвентарный) здания, сооружения, объекта незавершенного строительства, расположенного на земельном участке | - |
| 9. | Сведения о земельных участках (землях общего пользования, территории общего пользования), посредством которых обеспечивается доступ | Земли общего пользования |
| 10. | Иные сведения | - |

**4. Пояснения к сведениям об уточняемом земельном участке с кадастровым номером 21:21:231401:64 :**

| | |
|---|---|
| 1. | - |

# Сведения об уточняемых земельных участках

**1. Сведения о характерных точках границы уточняемого земельного участка с кадастровым номером 21:21:231401:65 :**

**Система координат МСК-21, зона** **Зона №1**

| Обозначение характерных точек границ | Координаты, м | | | | Метод определения координат | Формулы, примененные для расчета средней квадратической погрешности определения координат характерных точек границ (Mt), с подставленными в такие формулы значениями и итоговые (вычисленные) значения Mt, м | Описание закрепления точки |
|---|---|---|---|---|---|---|---|
| | содержатся в Едином государственном реестре недвижимости | | определены в результате выполнения комплексных кадастровых работ | | | | |
| | X | Y | X | Y | | | |
| 1 | 2 | 3 | 4 | 5 | 6 | 7 | 8 |
| н96У | - | - | 393053.35 | 1223757.49 | Метод спутниковых геодезических измерений (определений) | 0.20 | - |
| н98У | - | - | 393044.86 | 1223775.79 | Метод спутниковых геодезических измерений (определений) | 0.20 | - |
| н99У | - | - | 393017.44 | 1223762.70 | Метод спутниковых геодезических измерений (определений) | 0.20 | - |
| н97У | - | - | 393025.82 | 1223744.43 | Метод спутниковых геодезических измерений (определений) | 0.20 | - |
| н96У | - | - | 393053.35 | 1223757.49 | Метод спутниковых геодезических измерений (определений) | 0.20 | - |

**2. Сведения о частях границ уточняемого земельного участка с кадастровым номером 21:21:231401:65 :**

| Обозначение части границ | | Горизонтальное проложение (S), м | Описание прохождения части границ | Сведения о согласовании местоположения границ (согласовано/спорное) |
|---|---|---|---|---|
| от т. | до т. | | | |
| 1 | 2 | 3 | 4 | 5 |
| н96У | н98У | 20.17 | - | - |
| н98У | н99У | 30.38 | - | - |
| н99У | н97У | 20.10 | - | - |
| н97У | н96У | 30.47 | - | - |

**3. Сведения о характеристиках уточняемого земельного участка с кадастровым номером 21:21:231401:65 :**

| № п/п | Наименование характеристики земельного участка | Значение характеристики |
|---|---|---|
| 1 | 2 | 3 |
| 1. | Адрес земельного участка | Российская Федерация, Чувашская Республика (Чувашия), район Чебоксарский, сельское поселение Кшаушское, садовое некоммерческое товарищество Шоркино, участок 65 |
| 1.1. | Сведения о местоположении земельного участка (при отсутствии адреса) в структурированном в соответствии с федеральной информационной адресной системой виде | - |
| 1.2. | Дополнительные сведения о местоположении земельного участка | - |
| 2. | Площадь земельного участка ± величина погрешности определения (вычисления) площади (Р ± ΔР), м2 | 613 ± 17 |
| 3. | Формула, примененная для вычисления предельной погрешности определения площади земельного участка, с подставленными значениями и итоговые (вычисленные) значения (ΔР), м2 | Δ = 3.50*Mt*√P=3.50*0.20*√613=17 |
| 4. | Площадь земельного участка согласно сведениям Единого государственного реестра недвижимости (Ркад), м2 | 600 |
| 5. | Оценка расхождения Р и Ркад (Р - Ркад), м2 | 13 |
| 6. | Предельные минимальный и максимальный размеры земельного участка (Рмин и Рмакс), м2 | 300<br>1000 |
| 7. | Вид (виды) разрешенного использования | для садоводства |
| 7.1. | Дополнительные сведения об использовании земельного участка | - |
| 8. | Кадастровый или иной государственный учетный номер (инвентарный) здания, сооружения, объекта незавершенного строительства, расположенного на земельном участке | - |
| 9. | Сведения о земельных участках (землях общего пользования, территории общего пользования), посредством которых обеспечивается доступ | Земли общего пользования |
| 10. | Иные сведения | - |

**4. Пояснения к сведениям об уточняемом земельном участке с кадастровым номером 21:21:231401:65 :**

| | |
|---|---|
| 1. | - |

# Сведения об уточняемых земельных участках

**1. Сведения о характерных точках границы уточняемого земельного участка с кадастровым номером 21:21:231401:66 :**

**Система координат МСК-21, зона** **Зона №1**

| Обозначение характерных точек границ | Координаты, м | | | | Метод определения координат | Формулы, примененные для расчета средней квадратической погрешности определения координат характерных точек границ (Mt), с подставленными в такие формулы значениями и итоговые (вычисленные) значения Mt, м | Описание закрепления точки |
|---|---|---|---|---|---|---|---|
| | содержатся в Едином государственном реестре недвижимости | | определены в результате выполнения комплексных кадастровых работ | | | | |
| | X | Y | X | Y | | | |
| 1 | 2 | 3 | 4 | 5 | 6 | 7 | 8 |
| н98У | - | - | 393044.86 | 1223775.79 | Метод спутниковых геодезических измерений (определений) | 0.20 | - |
| н100У | - | - | 393036.29 | 1223793.77 | Метод спутниковых геодезических измерений (определений) | 0.20 | - |
| 668 | - | - | 393008.76 | 1223781.09 | Метод спутниковых геодезических измерений (определений) | 0.20 | - |
| н99У | - | - | 393017.44 | 1223762.70 | Метод спутниковых геодезических измерений (определений) | 0.20 | - |
| н98У | - | - | 393044.86 | 1223775.79 | Метод спутниковых геодезических измерений (определений) | 0.20 | - |

**2. Сведения о частях границ уточняемого земельного участка с кадастровым номером 21:21:231401:66 :**

| Обозначение части границ | | Горизонтальное проложение (S), м | Описание прохождения части границ | Сведения о согласовании местоположения границ (согласовано/спорное) |
|---|---|---|---|---|
| от т. | до т. | | | |
| 1 | 2 | 3 | 4 | 5 |
| н98У | н100У | 19.92 | - | - |
| н100У | 668 | 30.31 | - | - |
| 668 | н99У | 20.34 | - | - |
| н99У | н98У | 30.38 | - | - |

**3. Сведения о характеристиках уточняемого земельного участка с кадастровым номером 21:21:231401:66 :**

| № п/п | Наименование характеристики земельного участка | Значение характеристики |
|---|---|---|
| 1 | 2 | 3 |
| 1. | Адрес земельного участка | Российская Федерация, Чувашская Республика (Чувашия), район Чебоксарский, сельское поселение Кшаушское, садовое некоммерческое товарищество Шоркино, участок 66 |
| 1.1. | Сведения о местоположении земельного участка (при отсутствии адреса) в структурированном в соответствии с федеральной информационной адресной системой виде | - |
| 1.2. | Дополнительные сведения о местоположении земельного участка | - |
| 2. | Площадь земельного участка ± величина погрешности определения (вычисления) площади (Р ± ΔР), м2 | 611 ± 17 |
| 3. | Формула, примененная для вычисления предельной погрешности определения площади земельного участка, с подставленными значениями и итоговые (вычисленные) значения (ΔР), м2 | Δ = 3.50*Mt*√P=3.50*0.20*√611=17 |
| 4. | Площадь земельного участка согласно сведениям Единого государственного реестра недвижимости (Ркад), м2 | 600 |
| 5. | Оценка расхождения Р и Ркад (Р - Ркад), м2 | 11 |
| 6. | Предельные минимальный и максимальный размеры земельного участка (Рмин и Рмакс), м2 | 300<br>1000 |
| 7. | Вид (виды) разрешенного использования | для садоводства |
| 7.1. | Дополнительные сведения об использовании земельного участка | - |
| 8. | Кадастровый или иной государственный учетный номер (инвентарный) здания, сооружения, объекта незавершенного строительства, расположенного на земельном участке | 21:21:231401:839 |
| 9. | Сведения о земельных участках (землях общего пользования, территории общего пользования), посредством которых обеспечивается доступ | Земли общего пользования |
| 10. | Иные сведения | - |

**4. Пояснения к сведениям об уточняемом земельном участке с кадастровым номером 21:21:231401:66 :**

| | |
|---|---|
| 1. | - |

# Сведения об уточняемых земельных участках

**1. Сведения о характерных точках границы уточняемого земельного участка с кадастровым номером 21:21:231401:67 :**

**Система координат МСК-21, зона** **Зона №1**

| Обозначение характерных точек границ | Координаты, м | | | | Метод определения координат | Формулы, примененные для расчета средней квадратической погрешности определения координат характерных точек границ (Mt), с подставленными в такие формулы значениями и итоговые (вычисленные) значения Mt, м | Описание закрепления точки |
|---|---|---|---|---|---|---|---|
| | содержатся в Едином государственном реестре недвижимости | | определены в результате выполнения комплексных кадастровых работ | | | | |
| | X | Y | X | Y | | | |
| 1 | 2 | 3 | 4 | 5 | 6 | 7 | 8 |
| н100У | - | - | 393036.29 | 1223793.77 | Метод спутниковых геодезических измерений (определений) | 0.20 | - |
| н101У | - | - | 393027.98 | 1223812.39 | Метод спутниковых геодезических измерений (определений) | 0.20 | - |
| 665 | - | - | 393000.04 | 1223799.20 | Метод спутниковых геодезических измерений (определений) | 0.20 | - |
| 668 | - | - | 393008.76 | 1223781.09 | Метод спутниковых геодезических измерений (определений) | 0.20 | - |
| н100У | - | - | 393036.29 | 1223793.77 | Метод спутниковых геодезических измерений (определений) | 0.20 | - |

**2. Сведения о частях границ уточняемого земельного участка с кадастровым номером 21:21:231401:67 :**

| Обозначение части границ | | Горизонтальное проложение (S), м | Описание прохождения части границ | Сведения о согласовании местоположения границ (согласовано/спорное) |
|---|---|---|---|---|
| от т. | до т. | | | |
| 1 | 2 | 3 | 4 | 5 |
| н100У | н101У | 20.39 | - | - |
| н101У | 665 | 30.90 | - | - |
| 665 | 668 | 20.10 | - | - |
| 668 | н100У | 30.31 | - | - |

**3. Сведения о характеристиках уточняемого земельного участка с кадастровым номером 21:21:231401:67 :**

| № п/п | Наименование характеристики земельного участка | Значение характеристики |
|---|---|---|
| 1 | 2 | 3 |
| 1. | Адрес земельного участка | Российская Федерация, Чувашская Республика (Чувашия), район Чебоксарский, сельское поселение Кшаушское, садовое некоммерческое товарищество Шоркино, участок 67 |
| 1.1. | Сведения о местоположении земельного участка (при отсутствии адреса) в структурированном в соответствии с федеральной информационной адресной системой виде | - |
| 1.2. | Дополнительные сведения о местоположении земельного участка | - |
| 2. | Площадь земельного участка ± величина погрешности определения (вычисления) площади (Р ± ΔР), м2 | 619 ± 17 |
| 3. | Формула, примененная для вычисления предельной погрешности определения площади земельного участка, с подставленными значениями и итоговые (вычисленные) значения (ΔР), м2 | Δ = 3.50*Mt*√P=3.50*0.20*√619=17 |
| 4. | Площадь земельного участка согласно сведениям Единого государственного реестра недвижимости (Ркад), м2 | 600 |
| 5. | Оценка расхождения Р и Ркад (Р - Ркад), м2 | 19 |
| 6. | Предельные минимальный и максимальный размеры земельного участка (Рмин и Рмакс), м2 | 300<br>1000 |
| 7. | Вид (виды) разрешенного использования | для садоводства |
| 7.1. | Дополнительные сведения об использовании земельного участка | - |
| 8. | Кадастровый или иной государственный учетный номер (инвентарный) здания, сооружения, объекта незавершенного строительства, расположенного на земельном участке | 21:21:231401:862 |
| 9. | Сведения о земельных участках (землях общего пользования, территории общего пользования), посредством которых обеспечивается доступ | Земли общего пользования |
| 10. | Иные сведения | - |

**4. Пояснения к сведениям об уточняемом земельном участке с кадастровым номером 21:21:231401:67 :**

| | |
|---|---|
| 1. | - |

# Сведения об уточняемых земельных участках

**1. Сведения о характерных точках границы уточняемого земельного участка с кадастровым номером 21:21:231401:68 :**

**Система координат МСК-21, зона** **Зона №1**

| Обозначение характерных точек границ | Координаты, м | | | | Метод определения координат | Формулы, примененные для расчета средней квадратической погрешности определения координат характерных точек границ (Mt), с подставленными в такие формулы значениями и итоговые (вычисленные) значения Mt, м | Описание закрепления точки |
|---|---|---|---|---|---|---|---|
| | содержатся в Едином государственном реестре недвижимости | | определены в результате выполнения комплексных кадастровых работ | | | | |
| | X | Y | X | Y | | | |
| 1 | 2 | 3 | 4 | 5 | 6 | 7 | 8 |
| н101У | - | - | 393027.98 | 1223812.39 | Метод спутниковых геодезических измерений (определений) | 0.20 | - |
| н102У | - | - | 393019.53 | 1223830.24 | Метод спутниковых геодезических измерений (определений) | 0.20 | - |
| н103У | - | - | 392991.79 | 1223817.37 | Метод спутниковых геодезических измерений (определений) | 0.20 | - |
| 665 | - | - | 393000.04 | 1223799.20 | Метод спутниковых геодезических измерений (определений) | 0.20 | - |
| н101У | - | - | 393027.98 | 1223812.39 | Метод спутниковых геодезических измерений (определений) | 0.20 | - |

**2. Сведения о частях границ уточняемого земельного участка с кадастровым номером 21:21:231401:68 :**

| Обозначение части границ | | Горизонтальное проложение (S), м | Описание прохождения части границ | Сведения о согласовании местоположения границ (согласовано/спорное) |
|---|---|---|---|---|
| от т. | до т. | | | |
| 1 | 2 | 3 | 4 | 5 |
| н101У | н102У | 19.75 | - | - |
| н102У | н103У | 30.58 | - | - |
| н103У | 665 | 19.96 | - | - |
| 665 | н101У | 30.90 | - | - |

**3. Сведения о характеристиках уточняемого земельного участка с кадастровым номером 21:21:231401:68 :**

| № п/п | Наименование характеристики земельного участка | Значение характеристики |
|---|---|---|
| 1 | 2 | 3 |
| 1. | Адрес земельного участка | Российская Федерация, Чувашская Республика (Чувашия), район Чебоксарский, сельское поселение Кшаушское, садовое некоммерческое товарищество Шоркино, участок 68 |
| 1.1. | Сведения о местоположении земельного участка (при отсутствии адреса) в структурированном в соответствии с федеральной информационной адресной системой виде | - |
| 1.2. | Дополнительные сведения о местоположении земельного участка | - |
| 2. | Площадь земельного участка ± величина погрешности определения (вычисления) площади (Р ± ΔР), м2 | 610 ± 17 |
| 3. | Формула, примененная для вычисления предельной погрешности определения площади земельного участка, с подставленными значениями и итоговые (вычисленные) значения (ΔР), м2 | Δ = 3.50*Mt*√P=3.50*0.20*√610=17 |
| 4. | Площадь земельного участка согласно сведениям Единого государственного реестра недвижимости (Ркад), м2 | 600 |
| 5. | Оценка расхождения Р и Ркад (Р - Ркад), м2 | 10 |
| 6. | Предельные минимальный и максимальный размеры земельного участка (Рмин и Рмакс), м2 | 300<br>1000 |
| 7. | Вид (виды) разрешенного использования | для садоводства |
| 7.1. | Дополнительные сведения об использовании земельного участка | - |
| 8. | Кадастровый или иной государственный учетный номер (инвентарный) здания, сооружения, объекта незавершенного строительства, расположенного на земельном участке | - |
| 9. | Сведения о земельных участках (землях общего пользования, территории общего пользования), посредством которых обеспечивается доступ | Земли общего пользования |
| 10. | Иные сведения | - |

**4. Пояснения к сведениям об уточняемом земельном участке с кадастровым номером 21:21:231401:68 :**

| | |
|---|---|
| 1. | - |

## Сведения об уточняемых земельных участках

**1. Сведения о характерных точках границы уточняемого земельного участка с кадастровым номером 21:21:231401:69 :**

**Система координат МСК-21, зона** **Зона №1**

| Обозначение характерных точек границ | Координаты, м | | | | Метод определения координат | Формулы, примененные для расчета средней квадратической погрешности определения координат характерных точек границ (Mt), с подставленными в такие формулы значениями и итоговые (вычисленные) значения Mt, м | Описание закрепления точки |
|---|---|---|---|---|---|---|---|
| | содержатся в Едином государственном реестре недвижимости | | определены в результате выполнения комплексных кадастровых работ | | | | |
| | X | Y | X | Y | | | |
| 1 | 2 | 3 | 4 | 5 | 6 | 7 | 8 |
| н102У | - | - | 393019.53 | 1223830.24 | Метод спутниковых геодезических измерений (определений) | 0.20 | - |
| н104У | - | - | 393011.21 | 1223848.95 | Метод спутниковых геодезических измерений (определений) | 0.20 | - |
| н105У | - | - | 392983.52 | 1223835.41 | Метод спутниковых геодезических измерений (определений) | 0.20 | - |
| н103У | - | - | 392991.79 | 1223817.37 | Метод спутниковых геодезических измерений (определений) | 0.20 | - |
| н102У | - | - | 393019.53 | 1223830.24 | Метод спутниковых геодезических измерений (определений) | 0.20 | - |

**2. Сведения о частях границ уточняемого земельного участка с кадастровым номером 21:21:231401:69 :**

| Обозначение части границ | | Горизонтальное проложение (S), м | Описание прохождения части границ | Сведения о согласовании местоположения границ (согласовано/спорное) |
|---|---|---|---|---|
| от т. | до т. | | | |
| 1 | 2 | 3 | 4 | 5 |
| н102У | н104У | 20.48 | - | - |
| н104У | н105У | 30.82 | - | - |
| н105У | н103У | 19.85 | - | - |
| н103У | н102У | 30.58 | - | - |

**3. Сведения о характеристиках уточняемого земельного участка с кадастровым номером 21:21:231401:69 :**

| № п/п | Наименование характеристики земельного участка | Значение характеристики |
|---|---|---|
| 1 | 2 | 3 |
| 1. | Адрес земельного участка | Российская Федерация, Чувашская Республика (Чувашия), район Чебоксарский, сельское поселение Кшаушское, садовое некоммерческое товарищество Шоркино, участок 69 |
| 1.1. | Сведения о местоположении земельного участка (при отсутствии адреса) в структурированном в соответствии с федеральной информационной адресной системой виде | - |
| 1.2. | Дополнительные сведения о местоположении земельного участка | - |
| 2. | Площадь земельного участка ± величина погрешности определения (вычисления) площади (Р ± ΔР), м2 | 619 ± 17 |
| 3. | Формула, примененная для вычисления предельной погрешности определения площади земельного участка, с подставленными значениями и итоговые (вычисленные) значения (ΔР), м2 | Δ = 3.50*Mt*√P=3.50*0.20*√619=17 |
| 4. | Площадь земельного участка согласно сведениям Единого государственного реестра недвижимости (Ркад), м2 | 600 |
| 5. | Оценка расхождения Р и Ркад (Р - Ркад), м2 | 19 |
| 6. | Предельные минимальный и максимальный размеры земельного участка (Рмин и Рмакс), м2 | 300<br>1000 |
| 7. | Вид (виды) разрешенного использования | для садоводства |
| 7.1. | Дополнительные сведения об использовании земельного участка | - |
| 8. | Кадастровый или иной государственный учетный номер (инвентарный) здания, сооружения, объекта незавершенного строительства, расположенного на земельном участке | - |
| 9. | Сведения о земельных участках (землях общего пользования, территории общего пользования), посредством которых обеспечивается доступ | Земли общего пользования |
| 10. | Иные сведения | - |

**4. Пояснения к сведениям об уточняемом земельном участке с кадастровым номером 21:21:231401:69 :**

| | |
|---|---|
| 1. | - |

# Сведения об уточняемых земельных участках

**1. Сведения о характерных точках границы уточняемого земельного участка с кадастровым номером 21:21:231401:70 :**

**Система координат МСК-21, зона** **Зона №1**

| Обозначение характерных точек границ | Координаты, м | | | | Метод определения координат | Формулы, примененные для расчета средней квадратической погрешности определения координат характерных точек границ (Mt), с подставленными в такие формулы значениями и итоговые (вычисленные) значения Mt, м | Описание закрепления точки |
|---|---|---|---|---|---|---|---|
| | содержатся в Едином государственном реестре недвижимости | | определены в результате выполнения комплексных кадастровых работ | | | | |
| | X | Y | X | Y | | | |
| 1 | 2 | 3 | 4 | 5 | 6 | 7 | 8 |
| н104У | - | - | 393011.21 | 1223848.95 | Метод спутниковых геодезических измерений (определений) | 0.20 | - |
| н106У | - | - | 393003.83 | 1223866.52 | Метод спутниковых геодезических измерений (определений) | 0.20 | - |
| 671 | - | - | 392975.02 | 1223853.61 | Метод спутниковых геодезических измерений (определений) | 0.20 | - |
| н105У | - | - | 392983.52 | 1223835.41 | Метод спутниковых геодезических измерений (определений) | 0.20 | - |
| н104У | - | - | 393011.21 | 1223848.95 | Метод спутниковых геодезических измерений (определений) | 0.20 | - |

**2. Сведения о частях границ уточняемого земельного участка с кадастровым номером 21:21:231401:70 :**

| Обозначение части границ | | Горизонтальное проложение (S), м | Описание прохождения части границ | Сведения о согласовании местоположения границ (согласовано/спорное) |
|---|---|---|---|---|
| от т. | до т. | | | |
| 1 | 2 | 3 | 4 | 5 |
| н104У | н106У | 19.06 | - | - |
| н106У | 671 | 31.57 | - | - |
| 671 | н105У | 20.09 | - | - |
| н105У | н104У | 30.82 | - | - |

**3. Сведения о характеристиках уточняемого земельного участка с кадастровым номером 21:21:231401:70 :**

| № п/п | Наименование характеристики земельного участка | Значение характеристики |
|---|---|---|
| 1 | 2 | 3 |
| 1. | Адрес земельного участка | Российская Федерация, Чувашская Республика (Чувашия), район Чебоксарский, сельское поселение Кшаушское, садовое некоммерческое товарищество Шоркино, участок 70 |
| 1.1. | Сведения о местоположении земельного участка (при отсутствии адреса) в структурированном в соответствии с федеральной информационной адресной системой виде | - |
| 1.2. | Дополнительные сведения о местоположении земельного участка | - |
| 2. | Площадь земельного участка ± величина погрешности определения (вычисления) площади (Р ± ΔР), м2 | 610 ± 17 |
| 3. | Формула, примененная для вычисления предельной погрешности определения площади земельного участка, с подставленными значениями и итоговые (вычисленные) значения (ΔР), м2 | Δ = 3.50*Mt*√P=3.50*0.20*√610=17 |
| 4. | Площадь земельного участка согласно сведениям Единого государственного реестра недвижимости (Ркад), м2 | 600 |
| 5. | Оценка расхождения Р и Ркад (Р - Ркад), м2 | 10 |
| 6. | Предельные минимальный и максимальный размеры земельного участка (Рмин и Рмакс), м2 | 300<br>1000 |
| 7. | Вид (виды) разрешенного использования | для садоводства |
| 7.1. | Дополнительные сведения об использовании земельного участка | - |
| 8. | Кадастровый или иной государственный учетный номер (инвентарный) здания, сооружения, объекта незавершенного строительства, расположенного на земельном участке | - |
| 9. | Сведения о земельных участках (землях общего пользования, территории общего пользования), посредством которых обеспечивается доступ | Земли общего пользования |
| 10. | Иные сведения | - |

**4. Пояснения к сведениям об уточняемом земельном участке с кадастровым номером 21:21:231401:70 :**

| | |
|---|---|
| 1. | - |

## Сведения об уточняемых земельных участках

**1. Сведения о характерных точках границы уточняемого земельного участка с кадастровым номером 21:21:231401:71 :**

**Система координат МСК-21, зона** **Зона №1**

| Обозначение характерных точек границ | Координаты, м | | | | Метод определения координат | Формулы, примененные для расчета средней квадратической погрешности определения координат характерных точек границ (Mt), с подставленными в такие формулы значениями и итоговые (вычисленные) значения Mt, м | Описание закрепления точки |
|---|---|---|---|---|---|---|---|
| | содержатся в Едином государственном реестре недвижимости | | определены в результате выполнения комплексных кадастровых работ | | | | |
| | X | Y | X | Y | | | |
| 1 | 2 | 3 | 4 | 5 | 6 | 7 | 8 |
| н106У | - | - | 393003.83 | 1223866.52 | Метод спутниковых геодезических измерений (определений) | 0.20 | - |
| н107У | - | - | 393001.28 | 1223873.07 | Метод спутниковых геодезических измерений (определений) | 0.20 | - |
| 107 | - | - | 392994.56 | 1223885.42 | Метод спутниковых геодезических измерений (определений) | 0.20 | - |
| 113 | - | - | 392966.06 | 1223871.96 | Метод спутниковых геодезических измерений (определений) | 0.20 | - |
| 671 | - | - | 392975.02 | 1223853.61 | Метод спутниковых геодезических измерений (определений) | 0.20 | - |
| н106У | - | - | 393003.83 | 1223866.52 | Метод спутниковых геодезических измерений (определений) | 0.20 | - |

**2. Сведения о частях границ уточняемого земельного участка с кадастровым номером 21:21:231401:71 :**

| Обозначение части границ | | Горизонтальное проложение (S), м | Описание прохождения части границ | Сведения о согласовании местоположения границ (согласовано/спорное) |
|---|---|---|---|---|
| от т. | до т. | | | |
| 1 | 2 | 3 | 4 | 5 |
| н106У | н107У | 7.03 | - | - |
| н107У | 107 | 14.06 | - | - |
| 107 | 113 | 31.52 | - | - |
| 113 | 671 | 20.42 | - | - |
| 671 | н106У | 31.57 | - | - |

**3. Сведения о характеристиках уточняемого земельного участка с кадастровым номером 21:21:231401:71 :**

| № п/п | Наименование характеристики земельного участка | Значение характеристики |
|---|---|---|
| 1 | 2 | 3 |
| 1. | Адрес земельного участка | Российская Федерация, Чувашская Республика (Чувашия), район Чебоксарский, сельское поселение Кшаушское, садовое некоммерческое товарищество Шоркино, участок 71 |
| 1.1. | Сведения о местоположении земельного участка (при отсутствии адреса) в структурированном в соответствии с федеральной информационной адресной системой виде | - |
| 1.2. | Дополнительные сведения о местоположении земельного участка | - |
| 2. | Площадь земельного участка ± величина погрешности определения (вычисления) площади (Р ± ΔР), м2 | 660 ± 18 |
| 3. | Формула, примененная для вычисления предельной погрешности определения площади земельного участка, с подставленными значениями и итоговые (вычисленные) значения (ΔР), м2 | $\Delta = 3.50*Mt*\sqrt{P}=3.50*0.20*\sqrt{660}=18$ |
| 4. | Площадь земельного участка согласно сведениям Единого государственного реестра недвижимости (Ркад), м2 | 600 |
| 5. | Оценка расхождения Р и Ркад (Р - Ркад), м2 | 60 |
| 6. | Предельные минимальный и максимальный размеры земельного участка (Рмин и Рмакс), м2 | 300<br>1000 |
| 7. | Вид (виды) разрешенного использования | для садоводства |
| 7.1. | Дополнительные сведения об использовании земельного участка | - |
| 8. | Кадастровый или иной государственный учетный номер (инвентарный) здания, сооружения, объекта незавершенного строительства, расположенного на земельном участке | - |
| 9. | Сведения о земельных участках (землях общего пользования, территории общего пользования), посредством которых обеспечивается доступ | Земли общего пользования |
| 10. | Иные сведения | - |

**4. Пояснения к сведениям об уточняемом земельном участке с кадастровым номером 21:21:231401:71 :**

| | |
|---|---|
| 1. | - |

# Сведения об уточняемых земельных участках

**1. Сведения о характерных точках границы уточняемого земельного участка с кадастровым номером 21:21:231401:728 :**

**Система координат МСК-21, зона** **Зона №1**

| Обозначение характерных точек границ | Координаты, м | | | | Метод определения координат | Формулы, примененные для расчета средней квадратической погрешности определения координат характерных точек границ (Mt), с подставленными в такие формулы значениями и итоговые (вычисленные) значения Mt, м | Описание закрепления точки |
|---|---|---|---|---|---|---|---|
| | содержатся в Едином государственном реестре недвижимости | | определены в результате выполнения комплексных кадастровых работ | | | | |
| | X | Y | X | Y | | | |
| 1 | 2 | 3 | 4 | 5 | 6 | 7 | 8 |
| н108У | - | - | 393175.15 | 1223405.53 | Метод спутниковых геодезических измерений (определений) | 0.20 | - |
| н109У | - | - | 393171.14 | 1223414.46 | Метод спутниковых геодезических измерений (определений) | 0.20 | - |
| н110У | - | - | 393141.56 | 1223401.21 | Метод спутниковых геодезических измерений (определений) | 0.20 | - |
| н111У | - | - | 393120.38 | 1223392.04 | Метод спутниковых геодезических измерений (определений) | 0.20 | - |
| н112У | - | - | 393113.62 | 1223389.00 | Метод спутниковых геодезических измерений (определений) | 0.20 | - |
| н113У | - | - | 393118.44 | 1223382.88 | Метод спутниковых геодезических измерений (определений) | 0.20 | - |

**1. Сведения о характерных точках границы уточняемого земельного участка с кадастровым номером 21:21:231401:728 :**

**Система координат МСК-21, зона** **Зона №1**

| Обозначение характерных точек границ | Координаты, м | | | | Метод определения координат | Формулы, примененные для расчета средней квадратической погрешности определения координат характерных точек границ (Mt), с подставленными в такие формулы значениями и итоговые (вычисленные) значения Mt, м | Описание закрепления точки |
|---|---|---|---|---|---|---|---|
| | содержатся в Едином государственном реестре недвижимости | | определены в результате выполнения комплексных кадастровых работ | | | | |
| | X | Y | X | Y | | | |
| 1 | 2 | 3 | 4 | 5 | 6 | 7 | 8 |
| н114У | - | - | 393121.18 | 1223382.50 | Метод спутниковых геодезических измерений (определений) | 0.20 | - |
| н115У | - | - | 393123.80 | 1223382.67 | Метод спутниковых геодезических измерений (определений) | 0.20 | - |
| н108У | - | - | 393175.15 | 1223405.53 | Метод спутниковых геодезических измерений (определений) | 0.20 | - |

**2. Сведения о частях границ уточняемого земельного участка с кадастровым номером 21:21:231401:728 :**

| Обозначение части границ | | Горизонтальное проложение (S), м | Описание прохождения части границ | Сведения о согласовании местоположения границ (согласовано/спорное) |
|---|---|---|---|---|
| от т. | до т. | | | |
| 1 | 2 | 3 | 4 | 5 |
| н108У | н109У | 9.79 | - | - |
| н109У | н110У | 32.41 | - | - |
| н110У | н111У | 23.08 | - | - |
| н111У | н112У | 7.41 | - | - |
| н112У | н113У | 7.79 | - | - |
| н113У | н114У | 2.77 | - | - |
| н114У | н115У | 2.63 | - | - |
| н115У | н108У | 56.21 | - | - |

**3. Сведения о характеристиках уточняемого земельного участка с кадастровым номером 21:21:231401:728 :**

| № п/п | Наименование характеристики земельного участка | Значение характеристики |
|---|---|---|
| 1 | 2 | 3 |
| 1. | Адрес земельного участка | Российская Федерация, Чувашская Республика (Чувашия), район Чебоксарский, сельское поселение Кшаушское, садовое некоммерческое товарищество Шоркино, участок 73а |
| 1.1. | Сведения о местоположении земельного участка (при отсутствии адреса) в структурированном в соответствии с федеральной информационной адресной системой виде | - |
| 1.2. | Дополнительные сведения о местоположении земельного участка | - |
| 2. | Площадь земельного участка ± величина погрешности определения (вычисления) площади (Р ± ΔР), м2 | 600 ± 17 |
| 3. | Формула, примененная для вычисления предельной погрешности определения площади земельного участка, с подставленными значениями и итоговые (вычисленные) значения (ΔР), м2 | $\Delta = 3.50*Mt*\sqrt{P}=3.50*0.20*\sqrt{600}=17$ |
| 4. | Площадь земельного участка согласно сведениям Единого государственного реестра недвижимости (Ркад), м2 | 600 |
| 5. | Оценка расхождения Р и Ркад (Р - Ркад), м2 | - |
| 6. | Предельные минимальный и максимальный размеры земельного участка (Рмин и Рмакс), м2 | 300<br>1000 |
| 7. | Вид (виды) разрешенного использования | для садоводства |
| 7.1. | Дополнительные сведения об использовании земельного участка | - |
| 8. | Кадастровый или иной государственный учетный номер (инвентарный) здания, сооружения, объекта незавершенного строительства, расположенного на земельном участке | - |
| 9. | Сведения о земельных участках (землях общего пользования, территории общего пользования), посредством которых обеспечивается доступ | Земли общего пользования |
| 10. | Иные сведения | - |

**4. Пояснения к сведениям об уточняемом земельном участке с кадастровым номером 21:21:231401:728 :**

| | |
|---|---|
| 1. | - |

# Сведения об уточняемых земельных участках

**1. Сведения о характерных точках границы уточняемого земельного участка с кадастровым номером 21:21:231401:73 :**

**Система координат МСК-21, зона** **Зона №1**

| Обозначение характерных точек границ | Координаты, м | | | | Метод определения координат | Формулы, примененные для расчета средней квадратической погрешности определения координат характерных точек границ (Mt), с подставленными в такие формулы значениями и итоговые (вычисленные) значения Mt, м | Описание закрепления точки |
|---|---|---|---|---|---|---|---|
| | содержатся в Едином государственном реестре недвижимости | | определены в результате выполнения комплексных кадастровых работ | | | | |
| | X | Y | X | Y | | | |
| 1 | 2 | 3 | 4 | 5 | 6 | 7 | 8 |
| н109У | - | - | 393171.14 | 1223414.46 | Метод спутниковых геодезических измерений (определений) | 0.20 | - |
| 594 | - | - | 393162.61 | 1223432.56 | Метод спутниковых геодезических измерений (определений) | 0.20 | - |
| 603 | - | - | 393154.62 | 1223428.93 | Метод спутниковых геодезических измерений (определений) | 0.20 | - |
| 602 | - | - | 393140.29 | 1223422.65 | Метод спутниковых геодезических измерений (определений) | 0.20 | - |
| 601 | - | - | 393133.10 | 1223419.43 | Метод спутниковых геодезических измерений (определений) | 0.20 | - |
| н110У | - | - | 393141.56 | 1223401.21 | Метод спутниковых геодезических измерений (определений) | 0.20 | - |

**1. Сведения о характерных точках границы уточняемого земельного участка с кадастровым номером 21:21:231401:73 :**

**Система координат МСК-21, зона** **Зона № 1**

| Обозначение характерных точек границ | Координаты, м | | | | Метод определения координат | Формулы, примененные для расчета средней квадратической погрешности определения координат характерных точек границ (Mt), с подставленными в такие формулы значениями и итоговые (вычисленные) значения Mt, м | Описание закрепления точки |
|---|---|---|---|---|---|---|---|
| | содержатся в Едином государственном реестре недвижимости | | определены в результате выполнения комплексных кадастровых работ | | | | |
| | X | Y | X | Y | | | |
| 1 | 2 | 3 | 4 | 5 | 6 | 7 | 8 |
| н109У | - | - | 393171.14 | 1223414.46 | Метод спутниковых геодезических измерений (определений) | 0.20 | - |

**2. Сведения о частях границ уточняемого земельного участка с кадастровым номером 21:21:231401:73 :**

| Обозначение части границ | | Горизонтальное проложение (S), м | Описание прохождения части границ | Сведения о согласовании местоположения границ (согласовано/спорное) |
|---|---|---|---|---|
| от т. | до т. | | | |
| 1 | 2 | 3 | 4 | 5 |
| н109У | 594 | 20.01 | - | - |
| 594 | 603 | 8.78 | - | - |
| 603 | 602 | 15.65 | - | - |
| 602 | 601 | 7.88 | - | - |
| 601 | н110У | 20.09 | - | - |
| н110У | н109У | 32.41 | - | - |

**3. Сведения о характеристиках уточняемого земельного участка с кадастровым номером 21:21:231401:73 :**

| № п/п | Наименование характеристики земельного участка | Значение характеристики |
|---|---|---|
| 1 | 2 | 3 |
| 1. | Адрес земельного участка | Российская Федерация, Чувашская Республика (Чувашия), район Чебоксарский, сельское поселение Кшаушское, садовое некоммерческое товарищество Шоркино, участок 73 |
| 1.1. | Сведения о местоположении земельного участка (при отсутствии адреса) в структурированном в соответствии с федеральной информационной адресной системой виде | - |
| 1.2. | Дополнительные сведения о местоположении земельного участка | - |
| 2. | Площадь земельного участка ± величина погрешности определения (вычисления) площади (Р ± ΔР), м2 | 648 ± 18 |
| 3. | Формула, примененная для вычисления предельной погрешности определения площади земельного участка, с подставленными значениями и итоговые (вычисленные) значения (ΔР), м2 | $\Delta = 3.50*Mt*\sqrt{P}=3.50*0.20*\sqrt{648}=18$ |
| 4. | Площадь земельного участка согласно сведениям Единого государственного реестра недвижимости (Ркад), м2 | 600 |

**3. Сведения о характеристиках уточняемого земельного участка с кадастровым номером 21:21:231401:73 :**

| № п/п | Наименование характеристики земельного участка | Значение характеристики |
|---|---|---|
| **1** | **2** | **3** |
| 5. | Оценка расхождения Р и Ркад (Р - Ркад), м2 | 48 |
| 6. | Предельные минимальный и максимальный размеры земельного участка (Рмин и Рмакс), м2 | 300<br>1000 |
| 7. | Вид (виды) разрешенного использования | для садоводства |
| 7.1. | Дополнительные сведения об использовании земельного участка | - |
| 8. | Кадастровый или иной государственный учетный номер (инвентарный) здания, сооружения, объекта незавершенного строительства, расположенного на земельном участке | - |
| 9. | Сведения о земельных участках (землях общего пользования, территории общего пользования), посредством которых обеспечивается доступ | Земли общего пользования |
| 10. | Иные сведения | - |

**4. Пояснения к сведениям об уточняемом земельном участке с кадастровым номером 21:21:231401:73 :**

| | |
|---|---|
| 1. | - |

## Сведения об уточняемых земельных участках

**1. Сведения о характерных точках границы уточняемого земельного участка с кадастровым номером 21:21:231401:75 :**

**Система координат МСК-21, зона** **Зона №1**

| Обозначение характерных точек границ | Координаты, м | | | | Метод определения координат | Формулы, примененные для расчета средней квадратической погрешности определения координат характерных точек границ (Mt), с подставленными в такие формулы значениями и итоговые (вычисленные) значения Mt, м | Описание закрепления точки |
|---|---|---|---|---|---|---|---|
| | содержатся в Едином государственном реестре недвижимости | | определены в результате выполнения комплексных кадастровых работ | | | | |
| | X | Y | X | Y | | | |
| 1 | 2 | 3 | 4 | 5 | 6 | 7 | 8 |
| 596 | - | - | 393153.80 | 1223450.91 | Метод спутниковых геодезических измерений (определений) | 0.20 | - |
| 604 | - | - | 393145.22 | 1223469.15 | Метод спутниковых геодезических измерений (определений) | 0.20 | - |
| 588 | - | - | 393117.31 | 1223456.36 | Метод спутниковых геодезических измерений (определений) | 0.20 | - |
| 599 | - | - | 393124.97 | 1223438.06 | Метод спутниковых геодезических измерений (определений) | 0.20 | - |
| 598 | - | - | 393135.00 | 1223442.16 | Метод спутниковых геодезических измерений (определений) | 0.20 | - |
| 597 | - | - | 393146.16 | 1223447.17 | Метод спутниковых геодезических измерений (определений) | 0.20 | - |

**1. Сведения о характерных точках границы уточняемого земельного участка с кадастровым номером 21:21:231401:75 :**

**Система координат МСК-21, зона** **Зона № 1**

| Обозначение характерных точек границ | Координаты, м | | | | Метод определения координат | Формулы, примененные для расчета средней квадратической погрешности определения координат характерных точек границ (Mt), с подставленными в такие формулы значениями и итоговые (вычисленные) значения Mt, м | Описание закрепления точки |
|---|---|---|---|---|---|---|---|
| | содержатся в Едином государственном реестре недвижимости | | определены в результате выполнения комплексных кадастровых работ | | | | |
| | X | Y | X | Y | | | |
| 1 | 2 | 3 | 4 | 5 | 6 | 7 | 8 |
| 596 | - | - | 393153.80 | 1223450.91 | Метод спутниковых геодезических измерений (определений) | 0.20 | - |

**2. Сведения о частях границ уточняемого земельного участка с кадастровым номером 21:21:231401:75 :**

| Обозначение части границ | | Горизонтальное проложение (S), м | Описание прохождения части границ | Сведения о согласовании местоположения границ (согласовано/спорное) |
|---|---|---|---|---|
| от т. | до т. | | | |
| 1 | 2 | 3 | 4 | 5 |
| 596 | 604 | 20.16 | - | - |
| 604 | 588 | 30.70 | - | - |
| 588 | 599 | 19.84 | - | - |
| 599 | 598 | 10.84 | - | - |
| 598 | 597 | 12.23 | - | - |
| 597 | 596 | 8.51 | - | - |

**3. Сведения о характеристиках уточняемого земельного участка с кадастровым номером 21:21:231401:75 :**

| № п/п | Наименование характеристики земельного участка | Значение характеристики |
|---|---|---|
| 1 | 2 | 3 |
| 1. | Адрес земельного участка | Российская Федерация, Чувашская Республика (Чувашия), район Чебоксарский, сельское поселение Кшаушское, садовое некоммерческое товарищество Шоркино, участок 75 |
| 1.1. | Сведения о местоположении земельного участка (при отсутствии адреса) в структурированном в соответствии с федеральной информационной адресной системой виде | - |
| 1.2. | Дополнительные сведения о местоположении земельного участка | - |
| 2. | Площадь земельного участка ± величина погрешности определения (вычисления) площади (P ± ΔP), м2 | 629 ± 18 |
| 3. | Формула, примененная для вычисления предельной погрешности определения площади земельного участка, с подставленными значениями и итоговые (вычисленные) значения (ΔP), м2 | $\Delta = 3.50*Mt*\sqrt{P}=3.50*0.20*\sqrt{629}=18$ |
| 4. | Площадь земельного участка согласно сведениям Единого государственного реестра недвижимости (Ркад), м2 | 600 |

**3. Сведения о характеристиках уточняемого земельного участка с кадастровым номером 21:21:231401:75 :**

| № п/п | Наименование характеристики земельного участка | Значение характеристики |
|---|---|---|
| **1** | **2** | **3** |
| 5. | Оценка расхождения Р и Ркад (Р - Ркад), м2 | 29 |
| 6. | Предельные минимальный и максимальный размеры земельного участка (Рмин и Рмакс), м2 | 300<br>1000 |
| 7. | Вид (виды) разрешенного использования | для садоводства |
| 7.1. | Дополнительные сведения об использовании земельного участка | - |
| 8. | Кадастровый или иной государственный учетный номер (инвентарный) здания, сооружения, объекта незавершенного строительства, расположенного на земельном участке | - |
| 9. | Сведения о земельных участках (землях общего пользования, территории общего пользования), посредством которых обеспечивается доступ | Земли общего пользования |
| 10. | Иные сведения | - |

**4. Пояснения к сведениям об уточняемом земельном участке с кадастровым номером 21:21:231401:75 :**

| | |
|---|---|
| 1. | - |

# Сведения об уточняемых земельных участках

**1. Сведения о характерных точках границы уточняемого земельного участка с кадастровым номером 21:21:231401:77 :**

**Система координат МСК-21, зона** **Зона №1**

| Обозначение характерных точек границ | Координаты, м | | | | Метод определения координат | Формулы, примененные для расчета средней квадратической погрешности определения координат характерных точек границ (Mt), с подставленными в такие формулы значениями и итоговые (вычисленные) значения Mt, м | Описание закрепления точки |
|---|---|---|---|---|---|---|---|
| | содержатся в Едином государственном реестре недвижимости | | определены в результате выполнения комплексных кадастровых работ | | | | |
| | X | Y | X | Y | | | |
| 1 | 2 | 3 | 4 | 5 | 6 | 7 | 8 |
| 605 | - | - | 393137.11 | 1223487.33 | Метод спутниковых геодезических измерений (определений) | 0.20 | - |
| н116У | - | - | 393128.49 | 1223505.75 | Метод спутниковых геодезических измерений (определений) | 0.20 | - |
| н117У | - | - | 393101.33 | 1223493.09 | Метод спутниковых геодезических измерений (определений) | 0.20 | - |
| 589 | - | - | 393109.51 | 1223474.77 | Метод спутниковых геодезических измерений (определений) | 0.20 | - |
| 605 | - | - | 393137.11 | 1223487.33 | Метод спутниковых геодезических измерений (определений) | 0.20 | - |

**2. Сведения о частях границ уточняемого земельного участка с кадастровым номером 21:21:231401:77 :**

| Обозначение части границ | | Горизонтальное проложение (S), м | Описание прохождения части границ | Сведения о согласовании местоположения границ (согласовано/спорное) |
|---|---|---|---|---|
| от т. | до т. | | | |
| 1 | 2 | 3 | 4 | 5 |
| 605 | н116У | 20.34 | - | - |
| н116У | н117У | 29.97 | - | - |
| н117У | 589 | 20.06 | - | - |
| 589 | 605 | 30.32 | - | - |

**3. Сведения о характеристиках уточняемого земельного участка с кадастровым номером 21:21:231401:77 :**

| № п/п | Наименование характеристики земельного участка | Значение характеристики |
|---|---|---|
| 1 | 2 | 3 |
| 1. | Адрес земельного участка | Российская Федерация, Чувашская Республика (Чувашия), район Чебоксарский, сельское поселение Кшаушское, садовое некоммерческое товарищество Шоркино, участок 77 |
| 1.1. | Сведения о местоположении земельного участка (при отсутствии адреса) в структурированном в соответствии с федеральной информационной адресной системой виде | - |
| 1.2. | Дополнительные сведения о местоположении земельного участка | - |
| 2. | Площадь земельного участка ± величина погрешности определения (вычисления) площади (Р ± ΔР), м2 | 609 ± 17 |
| 3. | Формула, примененная для вычисления предельной погрешности определения площади земельного участка, с подставленными значениями и итоговые (вычисленные) значения (ΔР), м2 | Δ = 3.50*Mt*√P=3.50*0.20*√609=17 |
| 4. | Площадь земельного участка согласно сведениям Единого государственного реестра недвижимости (Ркад), м2 | 600 |
| 5. | Оценка расхождения Р и Ркад (Р - Ркад), м2 | 9 |
| 6. | Предельные минимальный и максимальный размеры земельного участка (Рмин и Рмакс), м2 | 300<br>1000 |
| 7. | Вид (виды) разрешенного использования | для садоводства |
| 7.1. | Дополнительные сведения об использовании земельного участка | - |
| 8. | Кадастровый или иной государственный учетный номер (инвентарный) здания, сооружения, объекта незавершенного строительства, расположенного на земельном участке | - |
| 9. | Сведения о земельных участках (землях общего пользования, территории общего пользования), посредством которых обеспечивается доступ | Земли общего пользования |
| 10. | Иные сведения | - |

**4. Пояснения к сведениям об уточняемом земельном участке с кадастровым номером 21:21:231401:77 :**

| | |
|---|---|
| 1. | - |

## Сведения об уточняемых земельных участках

**1. Сведения о характерных точках границы уточняемого земельного участка с кадастровым номером 21:21:231401:78 :**

**Система координат МСК-21, зона** **Зона №1**

| Обозначение характерных точек границ | Координаты, м | | | | Метод определения координат | Формулы, примененные для расчета средней квадратической погрешности определения координат характерных точек границ (Mt), с подставленными в такие формулы значениями и итоговые (вычисленные) значения Mt, м | Описание закрепления точки |
|---|---|---|---|---|---|---|---|
| | содержатся в Едином государственном реестре недвижимости | | определены в результате выполнения комплексных кадастровых работ | | | | |
| | X | Y | X | Y | | | |
| 1 | 2 | 3 | 4 | 5 | 6 | 7 | 8 |
| н116У | - | - | 393128.49 | 1223505.75 | Метод спутниковых геодезических измерений (определений) | 0.20 | - |
| н118У | - | - | 393121.07 | 1223523.92 | Метод спутниковых геодезических измерений (определений) | 0.20 | - |
| н119У | - | - | 393093.32 | 1223511.67 | Метод спутниковых геодезических измерений (определений) | 0.20 | - |
| н117У | - | - | 393101.33 | 1223493.09 | Метод спутниковых геодезических измерений (определений) | 0.20 | - |
| н116У | - | - | 393128.49 | 1223505.75 | Метод спутниковых геодезических измерений (определений) | 0.20 | - |

**2. Сведения о частях границ уточняемого земельного участка с кадастровым номером 21:21:231401:78 :**

| Обозначение части границ | | Горизонтальное проложение (S), м | Описание прохождения части границ | Сведения о согласовании местоположения границ (согласовано/спорное) |
|---|---|---|---|---|
| от т. | до т. | | | |
| 1 | 2 | 3 | 4 | 5 |
| н116У | н118У | 19.63 | - | - |
| н118У | н119У | 30.33 | - | - |
| н119У | н117У | 20.23 | - | - |
| н117У | н116У | 29.97 | - | - |

**3. Сведения о характеристиках уточняемого земельного участка с кадастровым номером 21:21:231401:78 :**

| № п/п | Наименование характеристики земельного участка | Значение характеристики |
|---|---|---|
| 1 | 2 | 3 |
| 1. | Адрес земельного участка | Российская Федерация, Чувашская Республика (Чувашия), район Чебоксарский, сельское поселение Кшаушское, садовое некоммерческое товарищество Шоркино, участок 78 |
| 1.1. | Сведения о местоположении земельного участка (при отсутствии адреса) в структурированном в соответствии с федеральной информационной адресной системой виде | - |
| 1.2. | Дополнительные сведения о местоположении земельного участка | - |
| 2. | Площадь земельного участка ± величина погрешности определения (вычисления) площади (Р ± ΔР), м2 | 601 ± 17 |
| 3. | Формула, примененная для вычисления предельной погрешности определения площади земельного участка, с подставленными значениями и итоговые (вычисленные) значения (ΔР), м2 | Δ = 3.50*Mt*√P=3.50*0.20*√601=17 |
| 4. | Площадь земельного участка согласно сведениям Единого государственного реестра недвижимости (Ркад), м2 | 600 |
| 5. | Оценка расхождения Р и Ркад (Р - Ркад), м2 | 1 |
| 6. | Предельные минимальный и максимальный размеры земельного участка (Рмин и Рмакс), м2 | 300<br>1000 |
| 7. | Вид (виды) разрешенного использования | для садоводства |
| 7.1. | Дополнительные сведения об использовании земельного участка | - |
| 8. | Кадастровый или иной государственный учетный номер (инвентарный) здания, сооружения, объекта незавершенного строительства, расположенного на земельном участке | - |
| 9. | Сведения о земельных участках (землях общего пользования, территории общего пользования), посредством которых обеспечивается доступ | Земли общего пользования |
| 10. | Иные сведения | - |

**4. Пояснения к сведениям об уточняемом земельном участке с кадастровым номером 21:21:231401:78 :**

| | |
|---|---|
| 1. | - |

# Сведения об уточняемых земельных участках

**1. Сведения о характерных точках границы уточняемого земельного участка с кадастровым номером 21:21:231401:79 :**

**Система координат МСК-21, зона** **Зона №1**

| Обозначение характерных точек границ | Координаты, м | | | | Метод определения координат | Формулы, примененные для расчета средней квадратической погрешности определения координат характерных точек границ (Mt), с подставленными в такие формулы значениями и итоговые (вычисленные) значения Mt, м | Описание закрепления точки |
|---|---|---|---|---|---|---|---|
| | содержатся в Едином государственном реестре недвижимости | | определены в результате выполнения комплексных кадастровых работ | | | | |
| | X | Y | X | Y | | | |
| 1 | 2 | 3 | 4 | 5 | 6 | 7 | 8 |
| н118У | - | - | 393121.07 | 1223523.92 | Метод спутниковых геодезических измерений (определений) | 0.20 | - |
| н120У | - | - | 393112.97 | 1223542.24 | Метод спутниковых геодезических измерений (определений) | 0.20 | - |
| н121У | - | - | 393085.19 | 1223529.82 | Метод спутниковых геодезических измерений (определений) | 0.20 | - |
| н119У | - | - | 393093.32 | 1223511.67 | Метод спутниковых геодезических измерений (определений) | 0.20 | - |
| н118У | - | - | 393121.07 | 1223523.92 | Метод спутниковых геодезических измерений (определений) | 0.20 | - |

**2. Сведения о частях границ уточняемого земельного участка с кадастровым номером 21:21:231401:79 :**

| Обозначение части границ | | Горизонтальное проложение (S), м | Описание прохождения части границ | Сведения о согласовании местоположения границ (согласовано/спорное) |
|---|---|---|---|---|
| от т. | до т. | | | |
| 1 | 2 | 3 | 4 | 5 |
| н118У | н120У | 20.03 | - | - |
| н120У | н121У | 30.43 | - | - |
| н121У | н119У | 19.89 | - | - |
| н119У | н118У | 30.33 | - | - |

**3. Сведения о характеристиках уточняемого земельного участка с кадастровым номером 21:21:231401:79 :**

| № п/п | Наименование характеристики земельного участка | Значение характеристики |
|---|---|---|
| 1 | 2 | 3 |
| 1. | Адрес земельного участка | Российская Федерация, Чувашская Республика (Чувашия), район Чебоксарский, сельское поселение Кшаушское, садовое некоммерческое товарищество Шоркино, участок 79 |
| 1.1. | Сведения о местоположении земельного участка (при отсутствии адреса) в структурированном в соответствии с федеральной информационной адресной системой виде | - |
| 1.2. | Дополнительные сведения о местоположении земельного участка | - |
| 2. | Площадь земельного участка ± величина погрешности определения (вычисления) площади (Р ± ΔР), м2 | 606 ± 17 |
| 3. | Формула, примененная для вычисления предельной погрешности определения площади земельного участка, с подставленными значениями и итоговые (вычисленные) значения (ΔР), м2 | Δ = 3.50*Mt*√P=3.50*0.20*√606=17 |
| 4. | Площадь земельного участка согласно сведениям Единого государственного реестра недвижимости (Ркад), м2 | 600 |
| 5. | Оценка расхождения Р и Ркад (Р - Ркад), м2 | 6 |
| 6. | Предельные минимальный и максимальный размеры земельного участка (Рмин и Рмакс), м2 | 300<br>1000 |
| 7. | Вид (виды) разрешенного использования | для садоводства |
| 7.1. | Дополнительные сведения об использовании земельного участка | - |
| 8. | Кадастровый или иной государственный учетный номер (инвентарный) здания, сооружения, объекта незавершенного строительства, расположенного на земельном участке | - |
| 9. | Сведения о земельных участках (землях общего пользования, территории общего пользования), посредством которых обеспечивается доступ | Земли общего пользования |
| 10. | Иные сведения | - |

**4. Пояснения к сведениям об уточняемом земельном участке с кадастровым номером 21:21:231401:79 :**

| | |
|---|---|
| 1. | - |

# Сведения об уточняемых земельных участках

**1. Сведения о характерных точках границы уточняемого земельного участка с кадастровым номером 21:21:231401:80 :**

**Система координат МСК-21, зона** **Зона №1**

| Обозначение характерных точек границ | Координаты, м | | | | Метод определения координат | Формулы, примененные для расчета средней квадратической погрешности определения координат характерных точек границ (Mt), с подставленными в такие формулы значениями и итоговые (вычисленные) значения Mt, м | Описание закрепления точки |
|---|---|---|---|---|---|---|---|
| | содержатся в Едином государственном реестре недвижимости | | определены в результате выполнения комплексных кадастровых работ | | | | |
| | X | Y | X | Y | | | |
| 1 | 2 | 3 | 4 | 5 | 6 | 7 | 8 |
| н120У | - | - | 393112.97 | 1223542.24 | Метод спутниковых геодезических измерений (определений) | 0.20 | - |
| н122У | - | - | 393104.56 | 1223560.50 | Метод спутниковых геодезических измерений (определений) | 0.20 | - |
| н123У | - | - | 393077.36 | 1223548.26 | Метод спутниковых геодезических измерений (определений) | 0.20 | - |
| н121У | - | - | 393085.19 | 1223529.82 | Метод спутниковых геодезических измерений (определений) | 0.20 | - |
| н120У | - | - | 393112.97 | 1223542.24 | Метод спутниковых геодезических измерений (определений) | 0.20 | - |

**2. Сведения о частях границ уточняемого земельного участка с кадастровым номером 21:21:231401:80 :**

| Обозначение части границ | | Горизонтальное проложение (S), м | Описание прохождения части границ | Сведения о согласовании местоположения границ (согласовано/спорное) |
|---|---|---|---|---|
| от т. | до т. | | | |
| 1 | 2 | 3 | 4 | 5 |
| н120У | н122У | 20.10 | - | - |
| н122У | н123У | 29.83 | - | - |
| н123У | н121У | 20.03 | - | - |
| н121У | н120У | 30.43 | - | - |

**3. Сведения о характеристиках уточняемого земельного участка с кадастровым номером 21:21:231401:80 :**

| № п/п | Наименование характеристики земельного участка | Значение характеристики |
|---|---|---|
| 1 | 2 | 3 |
| 1. | Адрес земельного участка | Российская Федерация, Чувашская Республика (Чувашия), район Чебоксарский, сельское поселение Кшаушское, садовое некоммерческое товарищество Шоркино, участок 80 |
| 1.1. | Сведения о местоположении земельного участка (при отсутствии адреса) в структурированном в соответствии с федеральной информационной адресной системой виде | - |
| 1.2. | Дополнительные сведения о местоположении земельного участка | - |
| 2. | Площадь земельного участка ± величина погрешности определения (вычисления) площади (Р ± ΔР), м2 | 605 ± 17 |
| 3. | Формула, примененная для вычисления предельной погрешности определения площади земельного участка, с подставленными значениями и итоговые (вычисленные) значения (ΔР), м2 | Δ = 3.50*Mt*√P=3.50*0.20*√605=17 |
| 4. | Площадь земельного участка согласно сведениям Единого государственного реестра недвижимости (Ркад), м2 | 600 |
| 5. | Оценка расхождения Р и Ркад (Р - Ркад), м2 | 5 |
| 6. | Предельные минимальный и максимальный размеры земельного участка (Рмин и Рмакс), м2 | 300<br>1000 |
| 7. | Вид (виды) разрешенного использования | для садоводства |
| 7.1. | Дополнительные сведения об использовании земельного участка | - |
| 8. | Кадастровый или иной государственный учетный номер (инвентарный) здания, сооружения, объекта незавершенного строительства, расположенного на земельном участке | - |
| 9. | Сведения о земельных участках (землях общего пользования, территории общего пользования), посредством которых обеспечивается доступ | Земли общего пользования |
| 10. | Иные сведения | - |

**4. Пояснения к сведениям об уточняемом земельном участке с кадастровым номером 21:21:231401:80 :**

| | |
|---|---|
| 1. | - |

## Сведения об уточняемых земельных участках

**1. Сведения о характерных точках границы уточняемого земельного участка с кадастровым номером 21:21:231401:81 :**

**Система координат МСК-21, зона** **Зона №1**

| Обозначение характерных точек границ | Координаты, м | | | | Метод определения координат | Формулы, примененные для расчета средней квадратической погрешности определения координат характерных точек границ (Mt), с подставленными в такие формулы значениями и итоговые (вычисленные) значения Mt, м | Описание закрепления точки |
|---|---|---|---|---|---|---|---|
| | содержатся в Едином государственном реестре недвижимости | | определены в результате выполнения комплексных кадастровых работ | | | | |
| | X | Y | X | Y | | | |
| 1 | 2 | 3 | 4 | 5 | 6 | 7 | 8 |
| н122У | - | - | 393104.56 | 1223560.50 | Метод спутниковых геодезических измерений (определений) | 0.20 | - |
| н124У | - | - | 393098.84 | 1223573.82 | Метод спутниковых геодезических измерений (определений) | 0.20 | - |
| н125У | - | - | 393096.42 | 1223578.63 | Метод спутниковых геодезических измерений (определений) | 0.20 | - |
| н126У | - | - | 393069.13 | 1223566.56 | Метод спутниковых геодезических измерений (определений) | 0.20 | - |
| н127У | - | - | 393073.01 | 1223557.48 | Метод спутниковых геодезических измерений (определений) | 0.20 | - |
| н123У | - | - | 393077.36 | 1223548.26 | Метод спутниковых геодезических измерений (определений) | 0.20 | - |

**1. Сведения о характерных точках границы уточняемого земельного участка с кадастровым номером 21:21:231401:81 :**

**Система координат МСК-21, зона** **Зона №1**

| Обозначение характерных точек границ | Координаты, м | | | | Метод определения координат | Формулы, примененные для расчета средней квадратической погрешности определения координат характерных точек границ (Mt), с подставленными в такие формулы значениями и итоговые (вычисленные) значения Mt, м | Описание закрепления точки |
|---|---|---|---|---|---|---|---|
| | содержатся в Едином государственном реестре недвижимости | | определены в результате выполнения комплексных кадастровых работ | | | | |
| | X | Y | X | Y | | | |
| 1 | 2 | 3 | 4 | 5 | 6 | 7 | 8 |
| н122У | - | - | 393104.56 | 1223560.50 | Метод спутниковых геодезических измерений (определений) | 0.20 | - |

**2. Сведения о частях границ уточняемого земельного участка с кадастровым номером 21:21:231401:81 :**

| Обозначение части границ | | Горизонтальное проложение (S), м | Описание прохождения части границ | Сведения о согласовании местоположения границ (согласовано/спорное) |
|---|---|---|---|---|
| от т. | до т. | | | |
| 1 | 2 | 3 | 4 | 5 |
| н122У | н124У | 14.50 | - | - |
| н124У | н125У | 5.38 | - | - |
| н125У | н126У | 29.84 | - | - |
| н126У | н127У | 9.87 | - | - |
| н127У | н123У | 10.19 | - | - |
| н123У | н122У | 29.83 | - | - |

**3. Сведения о характеристиках уточняемого земельного участка с кадастровым номером 21:21:231401:81 :**

| № п/п | Наименование характеристики земельного участка | Значение характеристики |
|---|---|---|
| 1 | 2 | 3 |
| 1. | Адрес земельного участка | Российская Федерация, Чувашская Республика (Чувашия), район Чебоксарский, сельское поселение Кшаушское, садовое некоммерческое товарищество Шоркино, участок 81 |
| 1.1. | Сведения о местоположении земельного участка (при отсутствии адреса) в структурированном в соответствии с федеральной информационной адресной системой виде | - |
| 1.2. | Дополнительные сведения о местоположении земельного участка | - |
| 2. | Площадь земельного участка ± величина погрешности определения (вычисления) площади (Р ± ΔР), м2 | 600 ± 17 |
| 3. | Формула, примененная для вычисления предельной погрешности определения площади земельного участка, с подставленными значениями и итоговые (вычисленные) значения (ΔР), м2 | $\Delta = 3.50*Mt*\sqrt{P}=3.50*0.20*\sqrt{600}=17$ |
| 4. | Площадь земельного участка согласно сведениям Единого государственного реестра недвижимости (Ркад), м2 | 600 |

**3. Сведения о характеристиках уточняемого земельного участка с кадастровым номером 21:21:231401:81 :**

| № п/п | Наименование характеристики земельного участка | Значение характеристики |
|---|---|---|
| 1 | 2 | 3 |
| 5. | Оценка расхождения Р и Ркад (Р - Ркад), м2 | - |
| 6. | Предельные минимальный и максимальный размеры земельного участка (Рмин и Рмакс), м2 | 300<br>1000 |
| 7. | Вид (виды) разрешенного использования | для садоводства |
| 7.1. | Дополнительные сведения об использовании земельного участка | - |
| 8. | Кадастровый или иной государственный учетный номер (инвентарный) здания, сооружения, объекта незавершенного строительства, расположенного на земельном участке | - |
| 9. | Сведения о земельных участках (землях общего пользования, территории общего пользования), посредством которых обеспечивается доступ | Земли общего пользования |
| 10. | Иные сведения | - |

**4. Пояснения к сведениям об уточняемом земельном участке с кадастровым номером 21:21:231401:81 :**

| | |
|---|---|
| 1. | - |

# Сведения об уточняемых земельных участках

**1. Сведения о характерных точках границы уточняемого земельного участка с кадастровым номером 21:21:231401:82 :**

**Система координат МСК-21, зона** **Зона №1**

| Обозначение характерных точек границ | Координаты, м | | | | Метод определения координат | Формулы, примененные для расчета средней квадратической погрешности определения координат характерных точек границ (Mt), с подставленными в такие формулы значениями и итоговые (вычисленные) значения Mt, м | Описание закрепления точки |
|---|---|---|---|---|---|---|---|
| | содержатся в Едином государственном реестре недвижимости | | определены в результате выполнения комплексных кадастровых работ | | | | |
| | X | Y | X | Y | | | |
| 1 | 2 | 3 | 4 | 5 | 6 | 7 | 8 |
| н125У | - | - | 393096.42 | 1223578.63 | Метод спутниковых геодезических измерений (определений) | 0.20 | - |
| н128У | - | - | 393087.61 | 1223598.55 | Метод спутниковых геодезических измерений (определений) | 0.20 | - |
| н129У | - | - | 393060.16 | 1223586.26 | Метод спутниковых геодезических измерений (определений) | 0.20 | - |
| н126У | - | - | 393069.13 | 1223566.56 | Метод спутниковых геодезических измерений (определений) | 0.20 | - |
| н125У | - | - | 393096.42 | 1223578.63 | Метод спутниковых геодезических измерений (определений) | 0.20 | - |

**2. Сведения о частях границ уточняемого земельного участка с кадастровым номером 21:21:231401:82 :**

| Обозначение части границ | | Горизонтальное проложение (S), м | Описание прохождения части границ | Сведения о согласовании местоположения границ (согласовано/спорное) |
|---|---|---|---|---|
| от т. | до т. | | | |
| 1 | 2 | 3 | 4 | 5 |
| н125У | н128У | 21.78 | - | - |
| н128У | н129У | 30.08 | - | - |
| н129У | н126У | 21.65 | - | - |
| н126У | н125У | 29.84 | - | - |

**3. Сведения о характеристиках уточняемого земельного участка с кадастровым номером 21:21:231401:82 :**

| № п/п | Наименование характеристики земельного участка | Значение характеристики |
|---|---|---|
| 1 | 2 | 3 |
| 1. | Адрес земельного участка | Российская Федерация, Чувашская Республика (Чувашия), район Чебоксарский, сельское поселение Кшаушское, садовое некоммерческое товарищество Шоркино, участок 82 |
| 1.1. | Сведения о местоположении земельного участка (при отсутствии адреса) в структурированном в соответствии с федеральной информационной адресной системой виде | - |
| 1.2. | Дополнительные сведения о местоположении земельного участка | - |
| 2. | Площадь земельного участка ± величина погрешности определения (вычисления) площади (Р ± ΔР), м2 | 650 ± 18 |
| 3. | Формула, примененная для вычисления предельной погрешности определения площади земельного участка, с подставленными значениями и итоговые (вычисленные) значения (ΔР), м2 | Δ = 3.50*Mt*√P=3.50*0.20*√650=18 |
| 4. | Площадь земельного участка согласно сведениям Единого государственного реестра недвижимости (Ркад), м2 | 600 |
| 5. | Оценка расхождения Р и Ркад (Р - Ркад), м2 | 50 |
| 6. | Предельные минимальный и максимальный размеры земельного участка (Рмин и Рмакс), м2 | 300<br>1000 |
| 7. | Вид (виды) разрешенного использования | для садоводства |
| 7.1. | Дополнительные сведения об использовании земельного участка | - |
| 8. | Кадастровый или иной государственный учетный номер (инвентарный) здания, сооружения, объекта незавершенного строительства, расположенного на земельном участке | - |
| 9. | Сведения о земельных участках (землях общего пользования, территории общего пользования), посредством которых обеспечивается доступ | Земли общего пользования |
| 10. | Иные сведения | - |

**4. Пояснения к сведениям об уточняемом земельном участке с кадастровым номером 21:21:231401:82 :**

| | |
|---|---|
| 1. | - |

# Сведения об уточняемых земельных участках

**1. Сведения о характерных точках границы уточняемого земельного участка с кадастровым номером 21:21:231401:85 :**

**Система координат МСК-21, зона** **Зона №1**

| Обозначение характерных точек границ | Координаты, м | | | | Метод определения координат | Формулы, примененные для расчета средней квадратической погрешности определения координат характерных точек границ (Mt), с подставленными в такие формулы значениями и итоговые (вычисленные) значения Mt, м | Описание закрепления точки |
|---|---|---|---|---|---|---|---|
| | содержатся в Едином государственном реестре недвижимости | | определены в результате выполнения комплексных кадастровых работ | | | | |
| | X | Y | X | Y | | | |
| 1 | 2 | 3 | 4 | 5 | 6 | 7 | 8 |
| 661 | - | - | 393068.19 | 1223653.92 | Метод спутниковых геодезических измерений (определений) | 0.20 | - |
| н89У | - | - | 393059.19 | 1223672.23 | Метод спутниковых геодезических измерений (определений) | 0.20 | - |
| н130У | - | - | 393032.38 | 1223659.81 | Метод спутниковых геодезических измерений (определений) | 0.20 | - |
| 662 | - | - | 393040.61 | 1223641.43 | Метод спутниковых геодезических измерений (определений) | 0.20 | - |
| 661 | - | - | 393068.19 | 1223653.92 | Метод спутниковых геодезических измерений (определений) | 0.20 | - |

**2. Сведения о частях границ уточняемого земельного участка с кадастровым номером 21:21:231401:85 :**

| Обозначение части границ | | Горизонтальное проложение (S), м | Описание прохождения части границ | Сведения о согласовании местоположения границ (согласовано/спорное) |
|---|---|---|---|---|
| от т. | до т. | | | |
| 1 | 2 | 3 | 4 | 5 |
| 661 | н89У | 20.40 | - | - |
| н89У | н130У | 29.55 | - | - |
| н130У | 662 | 20.14 | - | - |
| 662 | 661 | 30.28 | - | - |

**3. Сведения о характеристиках уточняемого земельного участка с кадастровым номером 21:21:231401:85 :**

| № п/п | Наименование характеристики земельного участка | Значение характеристики |
|---|---|---|
| 1 | 2 | 3 |
| 1. | Адрес земельного участка | Российская Федерация, Чувашская Республика (Чувашия), район Чебоксарский, сельское поселение Кшаушское, садовое некоммерческое товарищество Шоркино, участок 85 |
| 1.1. | Сведения о местоположении земельного участка (при отсутствии адреса) в структурированном в соответствии с федеральной информационной адресной системой виде | - |
| 1.2. | Дополнительные сведения о местоположении земельного участка | - |
| 2. | Площадь земельного участка ± величина погрешности определения (вычисления) площади (Р ± ΔР), м2 | 606 ± 17 |
| 3. | Формула, примененная для вычисления предельной погрешности определения площади земельного участка, с подставленными значениями и итоговые (вычисленные) значения (ΔР), м2 | Δ = 3.50*Mt*√P=3.50*0.20*√606=17 |
| 4. | Площадь земельного участка согласно сведениям Единого государственного реестра недвижимости (Ркад), м2 | 600 |
| 5. | Оценка расхождения Р и Ркад (Р - Ркад), м2 | 6 |
| 6. | Предельные минимальный и максимальный размеры земельного участка (Рмин и Рмакс), м2 | 300<br>1000 |
| 7. | Вид (виды) разрешенного использования | для садоводства |
| 7.1. | Дополнительные сведения об использовании земельного участка | - |
| 8. | Кадастровый или иной государственный учетный номер (инвентарный) здания, сооружения, объекта незавершенного строительства, расположенного на земельном участке | - |
| 9. | Сведения о земельных участках (землях общего пользования, территории общего пользования), посредством которых обеспечивается доступ | Земли общего пользования |
| 10. | Иные сведения | - |

**4. Пояснения к сведениям об уточняемом земельном участке с кадастровым номером 21:21:231401:85 :**

| | |
|---|---|
| 1. | - |

# Сведения об уточняемых земельных участках

**1. Сведения о характерных точках границы уточняемого земельного участка с кадастровым номером 21:21:231401:86 :**

**Система координат МСК-21, зона** **Зона №1**

| Обозначение характерных точек границ | Координаты, м | | | | Метод определения координат | Формулы, примененные для расчета средней квадратической погрешности определения координат характерных точек границ (Mt), с подставленными в такие формулы значениями и итоговые (вычисленные) значения Mt, м | Описание закрепления точки |
|---|---|---|---|---|---|---|---|
| | содержатся в Едином государственном реестре недвижимости | | определены в результате выполнения комплексных кадастровых работ | | | | |
| | X | Y | X | Y | | | |
| 1 | 2 | 3 | 4 | 5 | 6 | 7 | 8 |
| н89У | - | - | 393059.19 | 1223672.23 | Метод спутниковых геодезических измерений (определений) | 0.20 | - |
| н91У | - | - | 393050.62 | 1223690.44 | Метод спутниковых геодезических измерений (определений) | 0.20 | - |
| н131У | - | - | 393023.58 | 1223677.81 | Метод спутниковых геодезических измерений (определений) | 0.20 | - |
| н130У | - | - | 393032.38 | 1223659.81 | Метод спутниковых геодезических измерений (определений) | 0.20 | - |
| н89У | - | - | 393059.19 | 1223672.23 | Метод спутниковых геодезических измерений (определений) | 0.20 | - |

**2. Сведения о частях границ уточняемого земельного участка с кадастровым номером 21:21:231401:86 :**

| Обозначение части границ | | Горизонтальное проложение (S), м | Описание прохождения части границ | Сведения о согласовании местоположения границ (согласовано/спорное) |
|---|---|---|---|---|
| от т. | до т. | | | |
| 1 | 2 | 3 | 4 | 5 |
| н89У | н91У | 20.13 | - | - |
| н91У | н131У | 29.84 | - | - |
| н131У | н130У | 20.04 | - | - |
| н130У | н89У | 29.55 | - | - |

**3. Сведения о характеристиках уточняемого земельного участка с кадастровым номером 21:21:231401:86 :**

| № п/п | Наименование характеристики земельного участка | Значение характеристики |
|---|---|---|
| 1 | 2 | 3 |
| 1. | Адрес земельного участка | Российская Федерация, Чувашская Республика (Чувашия), район Чебоксарский, сельское поселение Кшаушское, садовое некоммерческое товарищество Шоркино, участок 86 |
| 1.1. | Сведения о местоположении земельного участка (при отсутствии адреса) в структурированном в соответствии с федеральной информационной адресной системой виде | - |
| 1.2. | Дополнительные сведения о местоположении земельного участка | - |
| 2. | Площадь земельного участка ± величина погрешности определения (вычисления) площади (Р ± ΔР), м2 | 596 ± 17 |
| 3. | Формула, примененная для вычисления предельной погрешности определения площади земельного участка, с подставленными значениями и итоговые (вычисленные) значения (ΔР), м2 | Δ = 3.50*Mt*√P=3.50*0.20*√596=17 |
| 4. | Площадь земельного участка согласно сведениям Единого государственного реестра недвижимости (Ркад), м2 | 600 |
| 5. | Оценка расхождения Р и Ркад (Р - Ркад), м2 | 4 |
| 6. | Предельные минимальный и максимальный размеры земельного участка (Рмин и Рмакс), м2 | 300<br>1000 |
| 7. | Вид (виды) разрешенного использования | для садоводства |
| 7.1. | Дополнительные сведения об использовании земельного участка | - |
| 8. | Кадастровый или иной государственный учетный номер (инвентарный) здания, сооружения, объекта незавершенного строительства, расположенного на земельном участке | - |
| 9. | Сведения о земельных участках (землях общего пользования, территории общего пользования), посредством которых обеспечивается доступ | Земли общего пользования |
| 10. | Иные сведения | - |

**4. Пояснения к сведениям об уточняемом земельном участке с кадастровым номером 21:21:231401:86 :**

| | |
|---|---|
| 1. | - |

# Сведения об уточняемых земельных участках

**1. Сведения о характерных точках границы уточняемого земельного участка с кадастровым номером 21:21:231401:87 :**

**Система координат МСК-21, зона** **Зона №1**

| Обозначение характерных точек границ | Координаты, м | | | | Метод определения координат | Формулы, примененные для расчета средней квадратической погрешности определения координат характерных точек границ (Mt), с подставленными в такие формулы значениями и итоговые (вычисленные) значения Mt, м | Описание закрепления точки |
|---|---|---|---|---|---|---|---|
| | содержатся в Едином государственном реестре недвижимости | | определены в результате выполнения комплексных кадастровых работ | | | | |
| | X | Y | X | Y | | | |
| 1 | 2 | 3 | 4 | 5 | 6 | 7 | 8 |
| н91У | - | - | 393050.62 | 1223690.44 | Метод спутниковых геодезических измерений (определений) | 0.20 | - |
| н93У | - | - | 393042.43 | 1223708.90 | Метод спутниковых геодезических измерений (определений) | 0.20 | - |
| н132У | - | - | 393014.84 | 1223696.40 | Метод спутниковых геодезических измерений (определений) | 0.20 | - |
| н131У | - | - | 393023.58 | 1223677.81 | Метод спутниковых геодезических измерений (определений) | 0.20 | - |
| н91У | - | - | 393050.62 | 1223690.44 | Метод спутниковых геодезических измерений (определений) | 0.20 | - |

**2. Сведения о частях границ уточняемого земельного участка с кадастровым номером 21:21:231401:87 :**

| Обозначение части границ | | Горизонтальное проложение (S), м | Описание прохождения части границ | Сведения о согласовании местоположения границ (согласовано/спорное) |
|---|---|---|---|---|
| от т. | до т. | | | |
| 1 | 2 | 3 | 4 | 5 |
| н91У | н93У | 20.20 | - | - |
| н93У | н132У | 30.29 | - | - |
| н132У | н131У | 20.54 | - | - |
| н131У | н91У | 29.84 | - | - |

**3. Сведения о характеристиках уточняемого земельного участка с кадастровым номером 21:21:231401:87 :**

| № п/п | Наименование характеристики земельного участка | Значение характеристики |
|---|---|---|
| 1 | 2 | 3 |
| 1. | Адрес земельного участка | Российская Федерация, Чувашская Республика (Чувашия), район Чебоксарский, сельское поселение Кшаушское, садовое некоммерческое товарищество Шоркино, участок 87 |
| 1.1. | Сведения о местоположении земельного участка (при отсутствии адреса) в структурированном в соответствии с федеральной информационной адресной системой виде | - |
| 1.2. | Дополнительные сведения о местоположении земельного участка | - |
| 2. | Площадь земельного участка ± величина погрешности определения (вычисления) площади (Р ± ΔР), м2 | 612 ± 17 |
| 3. | Формула, примененная для вычисления предельной погрешности определения площади земельного участка, с подставленными значениями и итоговые (вычисленные) значения (ΔР), м2 | Δ = 3.50*Mt*√P=3.50*0.20*√612=17 |
| 4. | Площадь земельного участка согласно сведениям Единого государственного реестра недвижимости (Ркад), м2 | 600 |
| 5. | Оценка расхождения Р и Ркад (Р - Ркад), м2 | 12 |
| 6. | Предельные минимальный и максимальный размеры земельного участка (Рмин и Рмакс), м2 | 300<br>1000 |
| 7. | Вид (виды) разрешенного использования | для садоводства |
| 7.1. | Дополнительные сведения об использовании земельного участка | - |
| 8. | Кадастровый или иной государственный учетный номер (инвентарный) здания, сооружения, объекта незавершенного строительства, расположенного на земельном участке | - |
| 9. | Сведения о земельных участках (землях общего пользования, территории общего пользования), посредством которых обеспечивается доступ | Земли общего пользования |
| 10. | Иные сведения | - |

**4. Пояснения к сведениям об уточняемом земельном участке с кадастровым номером 21:21:231401:87 :**

| | |
|---|---|
| 1. | - |

## Сведения об уточняемых земельных участках

**1. Сведения о характерных точках границы уточняемого земельного участка с кадастровым номером 21:21:231401:88 :**

**Система координат МСК-21, зона** **Зона №1**

| Обозначение характерных точек границ | Координаты, м | | | | Метод определения координат | Формулы, примененные для расчета средней квадратической погрешности определения координат характерных точек границ (Mt), с подставленными в такие формулы значениями и итоговые (вычисленные) значения Mt, м | Описание закрепления точки |
|---|---|---|---|---|---|---|---|
| | содержатся в Едином государственном реестре недвижимости | | определены в результате выполнения комплексных кадастровых работ | | | | |
| | X | Y | X | Y | | | |
| 1 | 2 | 3 | 4 | 5 | 6 | 7 | 8 |
| н93У | - | - | 393042.43 | 1223708.90 | Метод спутниковых геодезических измерений (определений) | 0.20 | - |
| н95У | - | - | 393034.23 | 1223726.72 | Метод спутниковых геодезических измерений (определений) | 0.20 | - |
| н133У | - | - | 393006.42 | 1223714.20 | Метод спутниковых геодезических измерений (определений) | 0.20 | - |
| н132У | - | - | 393014.84 | 1223696.40 | Метод спутниковых геодезических измерений (определений) | 0.20 | - |
| н93У | - | - | 393042.43 | 1223708.90 | Метод спутниковых геодезических измерений (определений) | 0.20 | - |

**2. Сведения о частях границ уточняемого земельного участка с кадастровым номером 21:21:231401:88 :**

| Обозначение части границ | | Горизонтальное проложение (S), м | Описание прохождения части границ | Сведения о согласовании местоположения границ (согласовано/спорное) |
|---|---|---|---|---|
| от т. | до т. | | | |
| 1 | 2 | 3 | 4 | 5 |
| н93У | н95У | 19.62 | - | - |
| н95У | н133У | 30.50 | - | - |
| н133У | н132У | 19.69 | - | - |
| н132У | н93У | 30.29 | - | - |

**3. Сведения о характеристиках уточняемого земельного участка с кадастровым номером 21:21:231401:88 :**

| № п/п | Наименование характеристики земельного участка | Значение характеристики |
|---|---|---|
| 1 | 2 | 3 |
| 1. | Адрес земельного участка | Российская Федерация, Чувашская Республика (Чувашия), район Чебоксарский, сельское поселение Кшаушское, садовое некоммерческое товарищество Шоркино, участок 88 |
| 1.1. | Сведения о местоположении земельного участка (при отсутствии адреса) в структурированном в соответствии с федеральной информационной адресной системой виде | - |
| 1.2. | Дополнительные сведения о местоположении земельного участка | - |
| 2. | Площадь земельного участка ± величина погрешности определения (вычисления) площади (Р ± ΔР), м2 | 597 ± 17 |
| 3. | Формула, примененная для вычисления предельной погрешности определения площади земельного участка, с подставленными значениями и итоговые (вычисленные) значения (ΔР), м2 | Δ = 3.50*Mt*√P=3.50*0.20*√597=17 |
| 4. | Площадь земельного участка согласно сведениям Единого государственного реестра недвижимости (Ркад), м2 | 600 |
| 5. | Оценка расхождения Р и Ркад (Р - Ркад), м2 | 3 |
| 6. | Предельные минимальный и максимальный размеры земельного участка (Рмин и Рмакс), м2 | 300<br>1000 |
| 7. | Вид (виды) разрешенного использования | для садоводства |
| 7.1. | Дополнительные сведения об использовании земельного участка | - |
| 8. | Кадастровый или иной государственный учетный номер (инвентарный) здания, сооружения, объекта незавершенного строительства, расположенного на земельном участке | 21:21:231401:896 |
| 9. | Сведения о земельных участках (землях общего пользования, территории общего пользования), посредством которых обеспечивается доступ | Земли общего пользования |
| 10. | Иные сведения | - |

**4. Пояснения к сведениям об уточняемом земельном участке с кадастровым номером 21:21:231401:88 :**

| | |
|---|---|
| 1. | - |

# Сведения об уточняемых земельных участках

**1. Сведения о характерных точках границы уточняемого земельного участка с кадастровым номером 21:21:231401:89 :**

**Система координат МСК-21, зона** **Зона №1**

| Обозначение характерных точек границ | Координаты, м | | | | Метод определения координат | Формулы, примененные для расчета средней квадратической погрешности определения координат характерных точек границ (Mt), с подставленными в такие формулы значениями и итоговые (вычисленные) значения Mt, м | Описание закрепления точки |
|---|---|---|---|---|---|---|---|
| | содержатся в Едином государственном реестре недвижимости | | определены в результате выполнения комплексных кадастровых работ | | | | |
| | X | Y | X | Y | | | |
| 1 | 2 | 3 | 4 | 5 | 6 | 7 | 8 |
| н95У | - | - | 393034.23 | 1223726.72 | Метод спутниковых геодезических измерений (определений) | 0.20 | - |
| н97У | - | - | 393025.82 | 1223744.43 | Метод спутниковых геодезических измерений (определений) | 0.20 | - |
| н134У | - | - | 392998.10 | 1223731.96 | Метод спутниковых геодезических измерений (определений) | 0.20 | - |
| н133У | - | - | 393006.42 | 1223714.20 | Метод спутниковых геодезических измерений (определений) | 0.20 | - |
| н95У | - | - | 393034.23 | 1223726.72 | Метод спутниковых геодезических измерений (определений) | 0.20 | - |

**2. Сведения о частях границ уточняемого земельного участка с кадастровым номером 21:21:231401:89 :**

| Обозначение части границ | | Горизонтальное проложение (S), м | Описание прохождения части границ | Сведения о согласовании местоположения границ (согласовано/спорное) |
|---|---|---|---|---|
| от т. | до т. | | | |
| 1 | 2 | 3 | 4 | 5 |
| н95У | н97У | 19.61 | - | - |
| н97У | н134У | 30.40 | - | - |
| н134У | н133У | 19.61 | - | - |
| н133У | н95У | 30.50 | - | - |

**3. Сведения о характеристиках уточняемого земельного участка с кадастровым номером 21:21:231401:89 :**

| № п/п | Наименование характеристики земельного участка | Значение характеристики |
|---|---|---|
| 1 | 2 | 3 |
| 1. | Адрес земельного участка | Российская Федерация, Чувашская Республика (Чувашия), район Чебоксарский, сельское поселение Кшаушское, садовое некоммерческое товарищество Шоркино, участок 89 |
| 1.1. | Сведения о местоположении земельного участка (при отсутствии адреса) в структурированном в соответствии с федеральной информационной адресной системой виде | - |
| 1.2. | Дополнительные сведения о местоположении земельного участка | - |
| 2. | Площадь земельного участка ± величина погрешности определения (вычисления) площади (Р ± ΔР), м2 | 597 ± 17 |
| 3. | Формула, примененная для вычисления предельной погрешности определения площади земельного участка, с подставленными значениями и итоговые (вычисленные) значения (ΔР), м2 | Δ = 3.50*Mt*√P=3.50*0.20*√597=17 |
| 4. | Площадь земельного участка согласно сведениям Единого государственного реестра недвижимости (Ркад), м2 | 600 |
| 5. | Оценка расхождения Р и Ркад (Р - Ркад), м2 | 3 |
| 6. | Предельные минимальный и максимальный размеры земельного участка (Рмин и Рмакс), м2 | 300<br>1000 |
| 7. | Вид (виды) разрешенного использования | для садоводства |
| 7.1. | Дополнительные сведения об использовании земельного участка | - |
| 8. | Кадастровый или иной государственный учетный номер (инвентарный) здания, сооружения, объекта незавершенного строительства, расположенного на земельном участке | - |
| 9. | Сведения о земельных участках (землях общего пользования, территории общего пользования), посредством которых обеспечивается доступ | Земли общего пользования |
| 10. | Иные сведения | - |

**4. Пояснения к сведениям об уточняемом земельном участке с кадастровым номером 21:21:231401:89 :**

| | |
|---|---|
| 1. | - |

# Сведения об уточняемых земельных участках

**1. Сведения о характерных точках границы уточняемого земельного участка с кадастровым номером 21:21:231401:90 :**

**Система координат МСК-21, зона** **Зона №1**

| Обозначение характерных точек границ | Координаты, м | | | | Метод определения координат | Формулы, примененные для расчета средней квадратической погрешности определения координат характерных точек границ (Mt), с подставленными в такие формулы значениями и итоговые (вычисленные) значения Mt, м | Описание закрепления точки |
|---|---|---|---|---|---|---|---|
| | содержатся в Едином государственном реестре недвижимости | | определены в результате выполнения комплексных кадастровых работ | | | | |
| | X | Y | X | Y | | | |
| 1 | 2 | 3 | 4 | 5 | 6 | 7 | 8 |
| н97У | - | - | 393025.82 | 1223744.43 | Метод спутниковых геодезических измерений (определений) | 0.20 | - |
| н99У | - | - | 393017.44 | 1223762.70 | Метод спутниковых геодезических измерений (определений) | 0.20 | - |
| н135У | - | - | 392989.69 | 1223749.54 | Метод спутниковых геодезических измерений (определений) | 0.20 | - |
| н134У | - | - | 392998.10 | 1223731.96 | Метод спутниковых геодезических измерений (определений) | 0.20 | - |
| н97У | - | - | 393025.82 | 1223744.43 | Метод спутниковых геодезических измерений (определений) | 0.20 | - |

**2. Сведения о частях границ уточняемого земельного участка с кадастровым номером 21:21:231401:90 :**

| Обозначение части границ | | Горизонтальное проложение (S), м | Описание прохождения части границ | Сведения о согласовании местоположения границ (согласовано/спорное) |
|---|---|---|---|---|
| от т. | до т. | | | |
| 1 | 2 | 3 | 4 | 5 |
| н97У | н99У | 20.10 | - | - |
| н99У | н135У | 30.71 | - | - |
| н135У | н134У | 19.49 | - | - |
| н134У | н97У | 30.40 | - | - |

**3. Сведения о характеристиках уточняемого земельного участка с кадастровым номером 21:21:231401:90 :**

| № п/п | Наименование характеристики земельного участка | Значение характеристики |
|---|---|---|
| 1 | 2 | 3 |
| 1. | Адрес земельного участка | Российская Федерация, Чувашская Республика (Чувашия), район Чебоксарский, сельское поселение Кшаушское, садовое некоммерческое товарищество Шоркино, участок 90 |
| 1.1. | Сведения о местоположении земельного участка (при отсутствии адреса) в структурированном в соответствии с федеральной информационной адресной системой виде | - |
| 1.2. | Дополнительные сведения о местоположении земельного участка | - |
| 2. | Площадь земельного участка ± величина погрешности определения (вычисления) площади (Р ± ΔР), м2 | 605 ± 17 |
| 3. | Формула, примененная для вычисления предельной погрешности определения площади земельного участка, с подставленными значениями и итоговые (вычисленные) значения (ΔР), м2 | Δ = 3.50*Mt*√P=3.50*0.20*√605=17 |
| 4. | Площадь земельного участка согласно сведениям Единого государственного реестра недвижимости (Ркад), м2 | 600 |
| 5. | Оценка расхождения Р и Ркад (Р - Ркад), м2 | 5 |
| 6. | Предельные минимальный и максимальный размеры земельного участка (Рмин и Рмакс), м2 | 300<br>1000 |
| 7. | Вид (виды) разрешенного использования | для садоводства |
| 7.1. | Дополнительные сведения об использовании земельного участка | - |
| 8. | Кадастровый или иной государственный учетный номер (инвентарный) здания, сооружения, объекта незавершенного строительства, расположенного на земельном участке | - |
| 9. | Сведения о земельных участках (землях общего пользования, территории общего пользования), посредством которых обеспечивается доступ | Земли общего пользования |
| 10. | Иные сведения | - |

**4. Пояснения к сведениям об уточняемом земельном участке с кадастровым номером 21:21:231401:90 :**

| | |
|---|---|
| 1. | - |

# Сведения об уточняемых земельных участках

**1. Сведения о характерных точках границы уточняемого земельного участка с кадастровым номером 21:21:231401:91 :**

**Система координат МСК-21, зона** **Зона №1**

| Обозначение характерных точек границ | Координаты, м | | | | Метод определения координат | Формулы, примененные для расчета средней квадратической погрешности определения координат характерных точек границ (Mt), с подставленными в такие формулы значениями и итоговые (вычисленные) значения Mt, м | Описание закрепления точки |
|---|---|---|---|---|---|---|---|
| | содержатся в Едином государственном реестре недвижимости | | определены в результате выполнения комплексных кадастровых работ | | | | |
| | X | Y | X | Y | | | |
| 1 | 2 | 3 | 4 | 5 | 6 | 7 | 8 |
| н99У | - | - | 393017.44 | 1223762.70 | Метод спутниковых геодезических измерений (определений) | 0.20 | - |
| 668 | - | - | 393008.76 | 1223781.09 | Метод спутниковых геодезических измерений (определений) | 0.20 | - |
| 667 | - | - | 392981.34 | 1223768.40 | Метод спутниковых геодезических измерений (определений) | 0.20 | - |
| н135У | - | - | 392989.69 | 1223749.54 | Метод спутниковых геодезических измерений (определений) | 0.20 | - |
| н99У | - | - | 393017.44 | 1223762.70 | Метод спутниковых геодезических измерений (определений) | 0.20 | - |

**2. Сведения о частях границ уточняемого земельного участка с кадастровым номером 21:21:231401:91 :**

| Обозначение части границ | | Горизонтальное проложение (S), м | Описание прохождения части границ | Сведения о согласовании местоположения границ (согласовано/спорное) |
|---|---|---|---|---|
| от т. | до т. | | | |
| 1 | 2 | 3 | 4 | 5 |
| н99У | 668 | 20.34 | - | - |
| 668 | 667 | 30.21 | - | - |
| 667 | н135У | 20.63 | - | - |
| н135У | н99У | 30.71 | - | - |

**3. Сведения о характеристиках уточняемого земельного участка с кадастровым номером 21:21:231401:91 :**

| № п/п | Наименование характеристики земельного участка | Значение характеристики |
|---|---|---|
| 1 | 2 | 3 |
| 1. | Адрес земельного участка | Российская Федерация, Чувашская Республика (Чувашия), район Чебоксарский, сельское поселение Кшаушское, садовое некоммерческое товарищество Шоркино, участок 91 |
| 1.1. | Сведения о местоположении земельного участка (при отсутствии адреса) в структурированном в соответствии с федеральной информационной адресной системой виде | - |
| 1.2. | Дополнительные сведения о местоположении земельного участка | - |
| 2. | Площадь земельного участка ± величина погрешности определения (вычисления) площади (Р ± ΔР), м2 | 624 ± 17 |
| 3. | Формула, примененная для вычисления предельной погрешности определения площади земельного участка, с подставленными значениями и итоговые (вычисленные) значения (ΔР), м2 | Δ = 3.50*Mt*√P=3.50*0.20*√624=17 |
| 4. | Площадь земельного участка согласно сведениям Единого государственного реестра недвижимости (Ркад), м2 | 600 |
| 5. | Оценка расхождения Р и Ркад (Р - Ркад), м2 | 24 |
| 6. | Предельные минимальный и максимальный размеры земельного участка (Рмин и Рмакс), м2 | 300<br>1000 |
| 7. | Вид (виды) разрешенного использования | для садоводства |
| 7.1. | Дополнительные сведения об использовании земельного участка | - |
| 8. | Кадастровый или иной государственный учетный номер (инвентарный) здания, сооружения, объекта незавершенного строительства, расположенного на земельном участке | - |
| 9. | Сведения о земельных участках (землях общего пользования, территории общего пользования), посредством которых обеспечивается доступ | Земли общего пользования |
| 10. | Иные сведения | - |

**4. Пояснения к сведениям об уточняемом земельном участке с кадастровым номером 21:21:231401:91 :**

| | |
|---|---|
| 1. | - |

# Сведения об уточняемых земельных участках

**1. Сведения о характерных точках границы уточняемого земельного участка с кадастровым номером 21:21:231401:92 :**

**Система координат МСК-21, зона** **Зона №1**

| Обозначение характерных точек границ | Координаты, м | | | | Метод определения координат | Формулы, примененные для расчета средней квадратической погрешности определения координат характерных точек границ (Mt), с подставленными в такие формулы значениями и итоговые (вычисленные) значения Mt, м | Описание закрепления точки |
|---|---|---|---|---|---|---|---|
| | содержатся в Едином государственном реестре недвижимости | | определены в результате выполнения комплексных кадастровых работ | | | | |
| | X | Y | X | Y | | | |
| 1 | 2 | 3 | 4 | 5 | 6 | 7 | 8 |
| 665 | - | - | 393000.04 | 1223799.20 | Метод спутниковых геодезических измерений (определений) | 0.20 | - |
| н103У | - | - | 392991.79 | 1223817.37 | Метод спутниковых геодезических измерений (определений) | 0.20 | - |
| н136У | - | - | 392964.23 | 1223804.88 | Метод спутниковых геодезических измерений (определений) | 0.20 | - |
| 666 | - | - | 392973.34 | 1223786.47 | Метод спутниковых геодезических измерений (определений) | 0.20 | - |
| 665 | - | - | 393000.04 | 1223799.20 | Метод спутниковых геодезических измерений (определений) | 0.20 | - |

**2. Сведения о частях границ уточняемого земельного участка с кадастровым номером 21:21:231401:92 :**

| Обозначение части границ | | Горизонтальное проложение (S), м | Описание прохождения части границ | Сведения о согласовании местоположения границ (согласовано/спорное) |
|---|---|---|---|---|
| от т. | до т. | | | |
| 1 | 2 | 3 | 4 | 5 |
| 665 | н103У | 19.96 | - | - |
| н103У | н136У | 30.26 | - | - |
| н136У | 666 | 20.54 | - | - |
| 666 | 665 | 29.58 | - | - |

**3. Сведения о характеристиках уточняемого земельного участка с кадастровым номером 21:21:231401:92 :**

| № п/п | Наименование характеристики земельного участка | Значение характеристики |
|---|---|---|
| 1 | 2 | 3 |
| 1. | Адрес земельного участка | Российская Федерация, Чувашская Республика (Чувашия), район Чебоксарский, сельское поселение Кшаушское, садовое некоммерческое товарищество Шоркино, участок 92 |
| 1.1. | Сведения о местоположении земельного участка (при отсутствии адреса) в структурированном в соответствии с федеральной информационной адресной системой виде | - |
| 1.2. | Дополнительные сведения о местоположении земельного участка | - |
| 2. | Площадь земельного участка ± величина погрешности определения (вычисления) площади (Р ± ΔР), м2 | 606 ± 17 |
| 3. | Формула, примененная для вычисления предельной погрешности определения площади земельного участка, с подставленными значениями и итоговые (вычисленные) значения (ΔР), м2 | Δ = 3.50*Mt*√P=3.50*0.20*√606=17 |
| 4. | Площадь земельного участка согласно сведениям Единого государственного реестра недвижимости (Ркад), м2 | 600 |
| 5. | Оценка расхождения Р и Ркад (Р - Ркад), м2 | 6 |
| 6. | Предельные минимальный и максимальный размеры земельного участка (Рмин и Рмакс), м2 | 300<br>1000 |
| 7. | Вид (виды) разрешенного использования | для садоводства |
| 7.1. | Дополнительные сведения об использовании земельного участка | - |
| 8. | Кадастровый или иной государственный учетный номер (инвентарный) здания, сооружения, объекта незавершенного строительства, расположенного на земельном участке | - |
| 9. | Сведения о земельных участках (землях общего пользования, территории общего пользования), посредством которых обеспечивается доступ | Земли общего пользования |
| 10. | Иные сведения | - |

**4. Пояснения к сведениям об уточняемом земельном участке с кадастровым номером 21:21:231401:92 :**

| | |
|---|---|
| 1. | - |

# Сведения об уточняемых земельных участках

**1. Сведения о характерных точках границы уточняемого земельного участка с кадастровым номером 21:21:231401:93 :**

**Система координат МСК-21, зона** **Зона №1**

| Обозначение характерных точек границ | Координаты, м | | | | Метод определения координат | Формулы, примененные для расчета средней квадратической погрешности определения координат характерных точек границ (Mt), с подставленными в такие формулы значениями и итоговые (вычисленные) значения Mt, м | Описание закрепления точки |
|---|---|---|---|---|---|---|---|
| | содержатся в Едином государственном реестре недвижимости | | определены в результате выполнения комплексных кадастровых работ | | | | |
| | X | Y | X | Y | | | |
| 1 | 2 | 3 | 4 | 5 | 6 | 7 | 8 |
| н103У | - | - | 392991.79 | 1223817.37 | Метод спутниковых геодезических измерений (определений) | 0.20 | - |
| н105У | - | - | 392983.52 | 1223835.41 | Метод спутниковых геодезических измерений (определений) | 0.20 | - |
| н137У | - | - | 392955.86 | 1223821.98 | Метод спутниковых геодезических измерений (определений) | 0.20 | - |
| н136У | - | - | 392964.23 | 1223804.88 | Метод спутниковых геодезических измерений (определений) | 0.20 | - |
| н103У | - | - | 392991.79 | 1223817.37 | Метод спутниковых геодезических измерений (определений) | 0.20 | - |

**2. Сведения о частях границ уточняемого земельного участка с кадастровым номером 21:21:231401:93 :**

| Обозначение части границ | | Горизонтальное проложение (S), м | Описание прохождения части границ | Сведения о согласовании местоположения границ (согласовано/спорное) |
|---|---|---|---|---|
| от т. | до т. | | | |
| 1 | 2 | 3 | 4 | 5 |
| н103У | н105У | 19.85 | - | - |
| н105У | н137У | 30.75 | - | - |
| н137У | н136У | 19.04 | - | - |
| н136У | н103У | 30.26 | - | - |

**3. Сведения о характеристиках уточняемого земельного участка с кадастровым номером 21:21:231401:93 :**

| № п/п | Наименование характеристики земельного участка | Значение характеристики |
|---|---|---|
| 1 | 2 | 3 |
| 1. | Адрес земельного участка | Российская Федерация, Чувашская Республика (Чувашия), район Чебоксарский, сельское поселение Кшаушское, садовое некоммерческое товарищество Шоркино, участок 93 |
| 1.1. | Сведения о местоположении земельного участка (при отсутствии адреса) в структурированном в соответствии с федеральной информационной адресной системой виде | - |
| 1.2. | Дополнительные сведения о местоположении земельного участка | - |
| 2. | Площадь земельного участка ± величина погрешности определения (вычисления) площади (Р ± ΔР), м2 | 593 ± 17 |
| 3. | Формула, примененная для вычисления предельной погрешности определения площади земельного участка, с подставленными значениями и итоговые (вычисленные) значения (ΔР), м2 | Δ = 3.50*Mt*√P=3.50*0.20*√593=17 |
| 4. | Площадь земельного участка согласно сведениям Единого государственного реестра недвижимости (Ркад), м2 | 600 |
| 5. | Оценка расхождения Р и Ркад (Р - Ркад), м2 | 7 |
| 6. | Предельные минимальный и максимальный размеры земельного участка (Рмин и Рмакс), м2 | 300<br>1000 |
| 7. | Вид (виды) разрешенного использования | для садоводства |
| 7.1. | Дополнительные сведения об использовании земельного участка | - |
| 8. | Кадастровый или иной государственный учетный номер (инвентарный) здания, сооружения, объекта незавершенного строительства, расположенного на земельном участке | - |
| 9. | Сведения о земельных участках (землях общего пользования, территории общего пользования), посредством которых обеспечивается доступ | Земли общего пользования |
| 10. | Иные сведения | - |

**4. Пояснения к сведениям об уточняемом земельном участке с кадастровым номером 21:21:231401:93 :**

| | |
|---|---|
| 1. | - |

# Сведения об уточняемых земельных участках

**1. Сведения о характерных точках границы уточняемого земельного участка с кадастровым номером 21:21:231401:94 :**

**Система координат МСК-21, зона** **Зона №1**

| Обозначение характерных точек границ | Координаты, м | | | | Метод определения координат | Формулы, примененные для расчета средней квадратической погрешности определения координат характерных точек границ (Mt), с подставленными в такие формулы значениями и итоговые (вычисленные) значения Mt, м | Описание закрепления точки |
|---|---|---|---|---|---|---|---|
| | содержатся в Едином государственном реестре недвижимости | | определены в результате выполнения комплексных кадастровых работ | | | | |
| | X | Y | X | Y | | | |
| 1 | 2 | 3 | 4 | 5 | 6 | 7 | 8 |
| н105У | - | - | 392983.52 | 1223835.41 | Метод спутниковых геодезических измерений (определений) | 0.20 | - |
| 671 | - | - | 392975.02 | 1223853.61 | Метод спутниковых геодезических измерений (определений) | 0.20 | - |
| 670 | - | - | 392947.30 | 1223840.92 | Метод спутниковых геодезических измерений (определений) | 0.20 | - |
| н137У | - | - | 392955.86 | 1223821.98 | Метод спутниковых геодезических измерений (определений) | 0.20 | - |
| н105У | - | - | 392983.52 | 1223835.41 | Метод спутниковых геодезических измерений (определений) | 0.20 | - |

**2. Сведения о частях границ уточняемого земельного участка с кадастровым номером 21:21:231401:94 :**

| Обозначение части границ | | Горизонтальное проложение (S), м | Описание прохождения части границ | Сведения о согласовании местоположения границ (согласовано/спорное) |
|---|---|---|---|---|
| от т. | до т. | | | |
| 1 | 2 | 3 | 4 | 5 |
| н105У | 671 | 20.09 | - | - |
| 671 | 670 | 30.49 | - | - |
| 670 | н137У | 20.78 | - | - |
| н137У | н105У | 30.75 | - | - |

**3. Сведения о характеристиках уточняемого земельного участка с кадастровым номером 21:21:231401:94 :**

| № п/п | Наименование характеристики земельного участка | Значение характеристики |
|---|---|---|
| 1 | 2 | 3 |
| 1. | Адрес земельного участка | Российская Федерация, Чувашская Республика (Чувашия), район Чебоксарский, сельское поселение Кшаушское, садовое некоммерческое товарищество Шоркино, участок 94 |
| 1.1. | Сведения о местоположении земельного участка (при отсутствии адреса) в структурированном в соответствии с федеральной информационной адресной системой виде | - |
| 1.2. | Дополнительные сведения о местоположении земельного участка | - |
| 2. | Площадь земельного участка ± величина погрешности определения (вычисления) площади (Р ± ΔР), м2 | 626 ± 18 |
| 3. | Формула, примененная для вычисления предельной погрешности определения площади земельного участка, с подставленными значениями и итоговые (вычисленные) значения (ΔР), м2 | Δ = 3.50*Mt*√P=3.50*0.20*√626=18 |
| 4. | Площадь земельного участка согласно сведениям Единого государственного реестра недвижимости (Ркад), м2 | 600 |
| 5. | Оценка расхождения Р и Ркад (Р - Ркад), м2 | 26 |
| 6. | Предельные минимальный и максимальный размеры земельного участка (Рмин и Рмакс), м2 | 300<br>1000 |
| 7. | Вид (виды) разрешенного использования | для садоводства |
| 7.1. | Дополнительные сведения об использовании земельного участка | - |
| 8. | Кадастровый или иной государственный учетный номер (инвентарный) здания, сооружения, объекта незавершенного строительства, расположенного на земельном участке | 21:21:231401:825 |
| 9. | Сведения о земельных участках (землях общего пользования, территории общего пользования), посредством которых обеспечивается доступ | Земли общего пользования |
| 10. | Иные сведения | - |

**4. Пояснения к сведениям об уточняемом земельном участке с кадастровым номером 21:21:231401:94 :**

| | |
|---|---|
| 1. | - |

## Сведения об уточняемых земельных участках

**1. Сведения о характерных точках границы уточняемого земельного участка с кадастровым номером 21:21:231401:96 :**

**Система координат МСК-21, зона** **Зона №1**

| Обозначение характерных точек границ | Координаты, м | | | | Метод определения координат | Формулы, примененные для расчета средней квадратической погрешности определения координат характерных точек границ (Mt), с подставленными в такие формулы значениями и итоговые (вычисленные) значения Mt, м | Описание закрепления точки |
|---|---|---|---|---|---|---|---|
| | содержатся в Едином государственном реестре недвижимости | | определены в результате выполнения комплексных кадастровых работ | | | | |
| | X | Y | X | Y | | | |
| 1 | 2 | 3 | 4 | 5 | 6 | 7 | 8 |
| 113 | - | - | 392966.06 | 1223871.96 | Метод спутниковых геодезических измерений (определений) | 0.20 | - |
| 112 | - | - | 392964.77 | 1223875.09 | Метод спутниковых геодезических измерений (определений) | 0.20 | - |
| 111 | - | - | 392957.87 | 1223889.80 | Метод спутниковых геодезических измерений (определений) | 0.20 | - |
| н138У | - | - | 392930.57 | 1223877.52 | Метод спутниковых геодезических измерений (определений) | 0.20 | - |
| 669 | - | - | 392939.09 | 1223858.98 | Метод спутниковых геодезических измерений (определений) | 0.20 | - |
| 113 | - | - | 392966.06 | 1223871.96 | Метод спутниковых геодезических измерений (определений) | 0.20 | - |

**2. Сведения о частях границ уточняемого земельного участка с кадастровым номером 21:21:231401:96 :**

| Обозначение части границ | | Горизонтальное проложение (S), м | Описание прохождения части границ | Сведения о согласовании местоположения границ (согласовано/спорное) |
|---|---|---|---|---|
| от т. | до т. | | | |
| 1 | 2 | 3 | 4 | 5 |
| 113 | 112 | 3.39 | - | - |
| 112 | 111 | 16.25 | - | - |
| 111 | н138У | 29.93 | - | - |
| н138У | 669 | 20.40 | - | - |
| 669 | 113 | 29.93 | - | - |

**3. Сведения о характеристиках уточняемого земельного участка с кадастровым номером 21:21:231401:96 :**

| № п/п | Наименование характеристики земельного участка | Значение характеристики |
|---|---|---|
| 1 | 2 | 3 |
| 1. | Адрес земельного участка | Российская Федерация, Чувашская Республика (Чувашия), район Чебоксарский, сельское поселение Кшаушское, садовое некоммерческое товарищество Шоркино, участок 96 |
| 1.1. | Сведения о местоположении земельного участка (при отсутствии адреса) в структурированном в соответствии с федеральной информационной адресной системой виде | - |
| 1.2. | Дополнительные сведения о местоположении земельного участка | - |
| 2. | Площадь земельного участка ± величина погрешности определения (вычисления) площади (Р ± ΔР), м2 | 600 ± 17 |
| 3. | Формула, примененная для вычисления предельной погрешности определения площади земельного участка, с подставленными значениями и итоговые (вычисленные) значения (ΔР), м2 | $\Delta = 3.50*Mt*\sqrt{P}=3.50*0.20*\sqrt{600}=17$ |
| 4. | Площадь земельного участка согласно сведениям Единого государственного реестра недвижимости (Ркад), м2 | 600 |
| 5. | Оценка расхождения Р и Ркад (Р - Ркад), м2 | - |
| 6. | Предельные минимальный и максимальный размеры земельного участка (Рмин и Рмакс), м2 | 300<br>1000 |
| 7. | Вид (виды) разрешенного использования | для садоводства |
| 7.1. | Дополнительные сведения об использовании земельного участка | - |
| 8. | Кадастровый или иной государственный учетный номер (инвентарный) здания, сооружения, объекта незавершенного строительства, расположенного на земельном участке | - |
| 9. | Сведения о земельных участках (землях общего пользования, территории общего пользования), посредством которых обеспечивается доступ | Земли общего пользования |
| 10. | Иные сведения | - |

**4. Пояснения к сведениям об уточняемом земельном участке с кадастровым номером 21:21:231401:96 :**

| | |
|---|---|
| 1. | - |

## Сведения об уточняемых земельных участках

**1. Сведения о характерных точках границы уточняемого земельного участка с кадастровым номером 21:21:231401:97 :**

**Система координат МСК-21, зона** **Зона №1**

| Обозначение характерных точек границ | Координаты, м | | | | Метод определения координат | Формулы, примененные для расчета средней квадратической погрешности определения координат характерных точек границ (Mt), с подставленными в такие формулы значениями и итоговые (вычисленные) значения Mt, м | Описание закрепления точки |
|---|---|---|---|---|---|---|---|
| | содержатся в Едином государственном реестре недвижимости | | определены в результате выполнения комплексных кадастровых работ | | | | |
| | X | Y | X | Y | | | |
| 1 | 2 | 3 | 4 | 5 | 6 | 7 | 8 |
| 111 | - | - | 392957.87 | 1223889.80 | Метод спутниковых геодезических измерений (определений) | 0.20 | - |
| 110 | - | - | 392953.31 | 1223901.47 | Метод спутниковых геодезических измерений (определений) | 0.20 | - |
| н139У | - | - | 392949.87 | 1223908.11 | Метод спутниковых геодезических измерений (определений) | 0.20 | - |
| н140У | - | - | 392922.25 | 1223895.01 | Метод спутниковых геодезических измерений (определений) | 0.20 | - |
| н138У | - | - | 392930.57 | 1223877.52 | Метод спутниковых геодезических измерений (определений) | 0.20 | - |
| 111 | - | - | 392957.87 | 1223889.80 | Метод спутниковых геодезических измерений (определений) | 0.20 | - |

**2. Сведения о частях границ уточняемого земельного участка с кадастровым номером 21:21:231401:97 :**

| Обозначение части границ | | Горизонтальное проложение (S), м | Описание прохождения части границ | Сведения о согласовании местоположения границ (согласовано/спорное) |
|---|---|---|---|---|
| от т. | до т. | | | |
| 1 | 2 | 3 | 4 | 5 |
| 111 | 110 | 12.53 | - | - |
| 110 | н139У | 7.48 | - | - |
| н139У | н140У | 30.57 | - | - |
| н140У | н138У | 19.37 | - | - |
| н138У | 111 | 29.93 | - | - |

**3. Сведения о характеристиках уточняемого земельного участка с кадастровым номером 21:21:231401:97 :**

| № п/п | Наименование характеристики земельного участка | Значение характеристики |
|---|---|---|
| 1 | 2 | 3 |
| 1. | Адрес земельного участка | Российская Федерация, Чувашская Республика (Чувашия), район Чебоксарский, сельское поселение Кшаушское, садовое некоммерческое товарищество Шоркино, участок 97 |
| 1.1. | Сведения о местоположении земельного участка (при отсутствии адреса) в структурированном в соответствии с федеральной информационной адресной системой виде | - |
| 1.2. | Дополнительные сведения о местоположении земельного участка | - |
| 2. | Площадь земельного участка ± величина погрешности определения (вычисления) площади (Р ± ΔР), м2 | 600 ± 17 |
| 3. | Формула, примененная для вычисления предельной погрешности определения площади земельного участка, с подставленными значениями и итоговые (вычисленные) значения (ΔР), м2 | $\Delta = 3.50*Mt*\sqrt{P}=3.50*0.20*\sqrt{600}=17$ |
| 4. | Площадь земельного участка согласно сведениям Единого государственного реестра недвижимости (Ркад), м2 | 600 |
| 5. | Оценка расхождения Р и Ркад (Р - Ркад), м2 | - |
| 6. | Предельные минимальный и максимальный размеры земельного участка (Рмин и Рмакс), м2 | 300<br>1000 |
| 7. | Вид (виды) разрешенного использования | для садоводства |
| 7.1. | Дополнительные сведения об использовании земельного участка | - |
| 8. | Кадастровый или иной государственный учетный номер (инвентарный) здания, сооружения, объекта незавершенного строительства, расположенного на земельном участке | 21:21:231401:902 |
| 9. | Сведения о земельных участках (землях общего пользования, территории общего пользования), посредством которых обеспечивается доступ | Земли общего пользования |
| 10. | Иные сведения | - |

**4. Пояснения к сведениям об уточняемом земельном участке с кадастровым номером 21:21:231401:97 :**

| | |
|---|---|
| 1. | - |

# Сведения об уточняемых земельных участках

**1. Сведения о характерных точках границы уточняемого земельного участка с кадастровым номером 21:21:231401:98 :**

**Система координат МСК-21, зона** **Зона №1**

| Обозначение характерных точек границ | Координаты, м | | | | Метод определения координат | Формулы, примененные для расчета средней квадратической погрешности определения координат характерных точек границ (Mt), с подставленными в такие формулы значениями и итоговые (вычисленные) значения Mt, м | Описание закрепления точки |
|---|---|---|---|---|---|---|---|
| | содержатся в Едином государственном реестре недвижимости | | определены в результате выполнения комплексных кадастровых работ | | | | |
| | X | Y | X | Y | | | |
| 1 | 2 | 3 | 4 | 5 | 6 | 7 | 8 |
| н139У | - | - | 392949.87 | 1223908.11 | Метод спутниковых геодезических измерений (определений) | 0.20 | - |
| н141У | - | - | 392940.18 | 1223926.97 | Метод спутниковых геодезических измерений (определений) | 0.20 | - |
| н142У | - | - | 392913.90 | 1223913.35 | Метод спутниковых геодезических измерений (определений) | 0.20 | - |
| н140У | - | - | 392922.25 | 1223895.01 | Метод спутниковых геодезических измерений (определений) | 0.20 | - |
| н139У | - | - | 392949.87 | 1223908.11 | Метод спутниковых геодезических измерений (определений) | 0.20 | - |

**2. Сведения о частях границ уточняемого земельного участка с кадастровым номером 21:21:231401:98 :**

| Обозначение части границ | | Горизонтальное проложение (S), м | Описание прохождения части границ | Сведения о согласовании местоположения границ (согласовано/спорное) |
|---|---|---|---|---|
| от т. | до т. | | | |
| 1 | 2 | 3 | 4 | 5 |
| н139У | н141У | 21.20 | - | - |
| н141У | н142У | 29.60 | - | - |
| н142У | н140У | 20.15 | - | - |
| н140У | н139У | 30.57 | - | - |

**3. Сведения о характеристиках уточняемого земельного участка с кадастровым номером 21:21:231401:98 :**

| № п/п | Наименование характеристики земельного участка | Значение характеристики |
|---|---|---|
| 1 | 2 | 3 |
| 1. | Адрес земельного участка | Российская Федерация, Чувашская Республика (Чувашия), район Чебоксарский, сельское поселение Кшаушское, садовое некоммерческое товарищество Шоркино, участок 98 |
| 1.1. | Сведения о местоположении земельного участка (при отсутствии адреса) в структурированном в соответствии с федеральной информационной адресной системой виде | - |
| 1.2. | Дополнительные сведения о местоположении земельного участка | - |
| 2. | Площадь земельного участка ± величина погрешности определения (вычисления) площади (Р ± ΔР), м2 | 622 ± 17 |
| 3. | Формула, примененная для вычисления предельной погрешности определения площади земельного участка, с подставленными значениями и итоговые (вычисленные) значения (ΔР), м2 | Δ = 3.50*Mt*√P=3.50*0.20*√622=17 |
| 4. | Площадь земельного участка согласно сведениям Единого государственного реестра недвижимости (Ркад), м2 | 600 |
| 5. | Оценка расхождения Р и Ркад (Р - Ркад), м2 | 22 |
| 6. | Предельные минимальный и максимальный размеры земельного участка (Рмин и Рмакс), м2 | 300<br>1000 |
| 7. | Вид (виды) разрешенного использования | для садоводства |
| 7.1. | Дополнительные сведения об использовании земельного участка | - |
| 8. | Кадастровый или иной государственный учетный номер (инвентарный) здания, сооружения, объекта незавершенного строительства, расположенного на земельном участке | - |
| 9. | Сведения о земельных участках (землях общего пользования, территории общего пользования), посредством которых обеспечивается доступ | Земли общего пользования |
| 10. | Иные сведения | - |

**4. Пояснения к сведениям об уточняемом земельном участке с кадастровым номером 21:21:231401:98 :**

| | |
|---|---|
| 1. | - |

# Сведения об уточняемых земельных участках

**1. Сведения о характерных точках границы уточняемого земельного участка с кадастровым номером 21:21:231401:99 :**

**Система координат МСК-21, зона** **Зона №1**

| Обозначение характерных точек границ | Координаты, м | | | | Метод определения координат | Формулы, примененные для расчета средней квадратической погрешности определения координат характерных точек границ (Mt), с подставленными в такие формулы значениями и итоговые (вычисленные) значения Mt, м | Описание закрепления точки |
|---|---|---|---|---|---|---|---|
| | содержатся в Едином государственном реестре недвижимости | | определены в результате выполнения комплексных кадастровых работ | | | | |
| | X | Y | X | Y | | | |
| 1 | 2 | 3 | 4 | 5 | 6 | 7 | 8 |
| н141У | - | - | 392940.18 | 1223926.97 | Метод спутниковых геодезических измерений (определений) | 0.20 | - |
| н143У | - | - | 392945.79 | 1223930.10 | Метод спутниковых геодезических измерений (определений) | 0.20 | - |
| н144У | - | - | 392929.99 | 1223944.42 | Метод спутниковых геодезических измерений (определений) | 0.20 | - |
| н145У | - | - | 392905.31 | 1223931.42 | Метод спутниковых геодезических измерений (определений) | 0.20 | - |
| н142У | - | - | 392913.90 | 1223913.35 | Метод спутниковых геодезических измерений (определений) | 0.20 | - |
| н141У | - | - | 392940.18 | 1223926.97 | Метод спутниковых геодезических измерений (определений) | 0.20 | - |

**2. Сведения о частях границ уточняемого земельного участка с кадастровым номером 21:21:231401:99 :**

| Обозначение части границ | | Горизонтальное проложение (S), м | Описание прохождения части границ | Сведения о согласовании местоположения границ (согласовано/спорное) |
|---|---|---|---|---|
| от т. | до т. | | | |
| 1 | 2 | 3 | 4 | 5 |
| н141У | н143У | 6.42 | - | - |
| н143У | н144У | 21.32 | - | - |
| н144У | н145У | 27.89 | - | - |
| н145У | н142У | 20.01 | - | - |
| н142У | н141У | 29.60 | - | - |

**3. Сведения о характеристиках уточняемого земельного участка с кадастровым номером 21:21:231401:99 :**

| № п/п | Наименование характеристики земельного участка | Значение характеристики |
|---|---|---|
| 1 | 2 | 3 |
| 1. | Адрес земельного участка | Российская Федерация, Чувашская Республика (Чувашия), район Чебоксарский, сельское поселение Кшаушское, садовое некоммерческое товарищество Шоркино, участок 99 |
| 1.1. | Сведения о местоположении земельного участка (при отсутствии адреса) в структурированном в соответствии с федеральной информационной адресной системой виде | - |
| 1.2. | Дополнительные сведения о местоположении земельного участка | - |
| 2. | Площадь земельного участка ± величина погрешности определения (вычисления) площади (Р ± ΔР), м2 | 642 ± 18 |
| 3. | Формула, примененная для вычисления предельной погрешности определения площади земельного участка, с подставленными значениями и итоговые (вычисленные) значения (ΔР), м2 | $\Delta = 3.50*Mt*\sqrt{P}=3.50*0.20*\sqrt{642}=18$ |
| 4. | Площадь земельного участка согласно сведениям Единого государственного реестра недвижимости (Ркад), м2 | 600 |
| 5. | Оценка расхождения Р и Ркад (Р - Ркад), м2 | 42 |
| 6. | Предельные минимальный и максимальный размеры земельного участка (Рмин и Рмакс), м2 | 300<br>1000 |
| 7. | Вид (виды) разрешенного использования | для садоводства |
| 7.1. | Дополнительные сведения об использовании земельного участка | - |
| 8. | Кадастровый или иной государственный учетный номер (инвентарный) здания, сооружения, объекта незавершенного строительства, расположенного на земельном участке | - |
| 9. | Сведения о земельных участках (землях общего пользования, территории общего пользования), посредством которых обеспечивается доступ | Земли общего пользования |
| 10. | Иные сведения | - |

**4. Пояснения к сведениям об уточняемом земельном участке с кадастровым номером 21:21:231401:99 :**

| | |
|---|---|
| 1. | - |

# Сведения об уточняемых земельных участках

**1. Сведения о характерных точках границы уточняемого земельного участка с кадастровым номером 21:21:231401:100 :**

**Система координат МСК-21, зона** **Зона №1**

| Обозначение характерных точек границ | Координаты, м | | | | Метод определения координат | Формулы, примененные для расчета средней квадратической погрешности определения координат характерных точек границ (Mt), с подставленными в такие формулы значениями и итоговые (вычисленные) значения Mt, м | Описание закрепления точки |
|---|---|---|---|---|---|---|---|
| | содержатся в Едином государственном реестре недвижимости | | определены в результате выполнения комплексных кадастровых работ | | | | |
| | X | Y | X | Y | | | |
| 1 | 2 | 3 | 4 | 5 | 6 | 7 | 8 |
| н144У | - | - | 392929.99 | 1223944.42 | Метод спутниковых геодезических измерений (определений) | 0.20 | - |
| н146У | - | - | 392905.22 | 1223966.50 | Метод спутниковых геодезических измерений (определений) | 0.20 | - |
| н147У | - | - | 392892.32 | 1223959.19 | Метод спутниковых геодезических измерений (определений) | 0.20 | - |
| н145У | - | - | 392905.31 | 1223931.42 | Метод спутниковых геодезических измерений (определений) | 0.20 | - |
| н144У | - | - | 392929.99 | 1223944.42 | Метод спутниковых геодезических измерений (определений) | 0.20 | - |

**2. Сведения о частях границ уточняемого земельного участка с кадастровым номером 21:21:231401:100 :**

| Обозначение части границ | | Горизонтальное проложение (S), м | Описание прохождения части границ | Сведения о согласовании местоположения границ (согласовано/спорное) |
|---|---|---|---|---|
| от т. | до т. | | | |
| 1 | 2 | 3 | 4 | 5 |
| н144У | н146У | 33.18 | - | - |
| н146У | н147У | 14.83 | - | - |
| н147У | н145У | 30.66 | - | - |
| н145У | н144У | 27.89 | - | - |

**3. Сведения о характеристиках уточняемого земельного участка с кадастровым номером 21:21:231401:100 :**

| № п/п | Наименование характеристики земельного участка | Значение характеристики |
|---|---|---|
| 1 | 2 | 3 |
| 1. | Адрес земельного участка | Российская Федерация, Чувашская Республика (Чувашия), район Чебоксарский, сельское поселение Кшаушское, садовое некоммерческое товарищество Шоркино, участок 100 |
| 1.1. | Сведения о местоположении земельного участка (при отсутствии адреса) в структурированном в соответствии с федеральной информационной адресной системой виде | - |
| 1.2. | Дополнительные сведения о местоположении земельного участка | - |
| 2. | Площадь земельного участка ± величина погрешности определения (вычисления) площади (Р ± ΔР), м2 | 660 ± 18 |
| 3. | Формула, примененная для вычисления предельной погрешности определения площади земельного участка, с подставленными значениями и итоговые (вычисленные) значения (ΔР), м2 | Δ = 3.50*Mt*√P=3.50*0.20*√660=18 |
| 4. | Площадь земельного участка согласно сведениям Единого государственного реестра недвижимости (Ркад), м2 | 600 |
| 5. | Оценка расхождения Р и Ркад (Р - Ркад), м2 | 60 |
| 6. | Предельные минимальный и максимальный размеры земельного участка (Рмин и Рмакс), м2 | 300<br>1000 |
| 7. | Вид (виды) разрешенного использования | для садоводства |
| 7.1. | Дополнительные сведения об использовании земельного участка | - |
| 8. | Кадастровый или иной государственный учетный номер (инвентарный) здания, сооружения, объекта незавершенного строительства, расположенного на земельном участке | 21:21:231401:795 |
| 9. | Сведения о земельных участках (землях общего пользования, территории общего пользования), посредством которых обеспечивается доступ | Земли общего пользования |
| 10. | Иные сведения | - |

**4. Пояснения к сведениям об уточняемом земельном участке с кадастровым номером 21:21:231401:100 :**

| | |
|---|---|
| 1. | - |

# Сведения об уточняемых земельных участках

**1. Сведения о характерных точках границы уточняемого земельного участка с кадастровым номером 21:21:231401:101 :**

**Система координат МСК-21, зона** **Зона №1**

| Обозначение характерных точек границ | Координаты, м | | | | Метод определения координат | Формулы, примененные для расчета средней квадратической погрешности определения координат характерных точек границ (Mt), с подставленными в такие формулы значениями и итоговые (вычисленные) значения Mt, м | Описание закрепления точки |
|---|---|---|---|---|---|---|---|
| | содержатся в Едином государственном реестре недвижимости | | определены в результате выполнения комплексных кадастровых работ | | | | |
| | X | Y | X | Y | | | |
| 1 | 2 | 3 | 4 | 5 | 6 | 7 | 8 |
| н148У | - | - | 393052.85 | 1223601.43 | Метод спутниковых геодезических измерений (определений) | 0.20 | - |
| н149У | - | - | 393044.57 | 1223621.72 | Метод спутниковых геодезических измерений (определений) | 0.20 | - |
| н150У | - | - | 393016.97 | 1223609.09 | Метод спутниковых геодезических измерений (определений) | 0.20 | - |
| н151У | - | - | 393026.98 | 1223588.42 | Метод спутниковых геодезических измерений (определений) | 0.20 | - |
| н148У | - | - | 393052.85 | 1223601.43 | Метод спутниковых геодезических измерений (определений) | 0.20 | - |

**2. Сведения о частях границ уточняемого земельного участка с кадастровым номером 21:21:231401:101 :**

| Обозначение части границ | | Горизонтальное проложение (S), м | Описание прохождения части границ | Сведения о согласовании местоположения границ (согласовано/спорное) |
|---|---|---|---|---|
| от т. | до т. | | | |
| 1 | 2 | 3 | 4 | 5 |
| н148У | н149У | 21.91 | - | - |
| н149У | н150У | 30.35 | - | - |
| н150У | н151У | 22.97 | - | - |
| н151У | н148У | 28.96 | - | - |

**3. Сведения о характеристиках уточняемого земельного участка с кадастровым номером 21:21:231401:101 :**

| № п/п | Наименование характеристики земельного участка | Значение характеристики |
|---|---|---|
| 1 | 2 | 3 |
| 1. | Адрес земельного участка | Российская Федерация, Чувашская Республика (Чувашия), район Чебоксарский, сельское поселение Кшаушское, садовое некоммерческое товарищество Шоркино, участок 101 |
| 1.1. | Сведения о местоположении земельного участка (при отсутствии адреса) в структурированном в соответствии с федеральной информационной адресной системой виде | - |
| 1.2. | Дополнительные сведения о местоположении земельного участка | - |
| 2. | Площадь земельного участка ± величина погрешности определения (вычисления) площади (Р ± ΔР), м2 | 665 ± 18 |
| 3. | Формула, примененная для вычисления предельной погрешности определения площади земельного участка, с подставленными значениями и итоговые (вычисленные) значения (ΔР), м2 | Δ = 3.50*Mt*√P=3.50*0.20*√665=18 |
| 4. | Площадь земельного участка согласно сведениям Единого государственного реестра недвижимости (Ркад), м2 | 600 |
| 5. | Оценка расхождения Р и Ркад (Р - Ркад), м2 | 65 |
| 6. | Предельные минимальный и максимальный размеры земельного участка (Рмин и Рмакс), м2 | 300<br>1000 |
| 7. | Вид (виды) разрешенного использования | для садоводства |
| 7.1. | Дополнительные сведения об использовании земельного участка | - |
| 8. | Кадастровый или иной государственный учетный номер (инвентарный) здания, сооружения, объекта незавершенного строительства, расположенного на земельном участке | - |
| 9. | Сведения о земельных участках (землях общего пользования, территории общего пользования), посредством которых обеспечивается доступ | Земли общего пользования |
| 10. | Иные сведения | - |

**4. Пояснения к сведениям об уточняемом земельном участке с кадастровым номером 21:21:231401:101 :**

| | |
|---|---|
| 1. | - |

## Сведения об уточняемых земельных участках

**1. Сведения о характерных точках границы уточняемого земельного участка с кадастровым номером 21:21:231401:102 :**

**Система координат МСК-21, зона** **Зона №1**

| Обозначение характерных точек границ | Координаты, м | | | | Метод определения координат | Формулы, примененные для расчета средней квадратической погрешности определения координат характерных точек границ (Mt), с подставленными в такие формулы значениями и итоговые (вычисленные) значения Mt, м | Описание закрепления точки |
|---|---|---|---|---|---|---|---|
| | содержатся в Едином государственном реестре недвижимости | | определены в результате выполнения комплексных кадастровых работ | | | | |
| | X | Y | X | Y | | | |
| 1 | 2 | 3 | 4 | 5 | 6 | 7 | 8 |
| н149У | - | - | 393044.57 | 1223621.72 | Метод спутниковых геодезических измерений (определений) | 0.20 | - |
| н152У | - | - | 393036.58 | 1223640.15 | Метод спутниковых геодезических измерений (определений) | 0.20 | - |
| н153У | - | - | 393008.53 | 1223627.55 | Метод спутниковых геодезических измерений (определений) | 0.20 | - |
| 126 | - | - | 393008.73 | 1223627.15 | Метод спутниковых геодезических измерений (определений) | 0.20 | - |
| 119 | - | - | 393009.37 | 1223625.74 | Метод спутниковых геодезических измерений (определений) | 0.20 | - |
| 118 | - | - | 393016.71 | 1223609.48 | Метод спутниковых геодезических измерений (определений) | 0.20 | - |

**1. Сведения о характерных точках границы уточняемого земельного участка с кадастровым номером 21:21:231401:102 :**

**Система координат МСК-21, зона** **Зона № 1**

| Обозначение характерных точек границ | Координаты, м | | | | Метод определения координат | Формулы, примененные для расчета средней квадратической погрешности определения координат характерных точек границ (Mt), с подставленными в такие формулы значениями и итоговые (вычисленные) значения Mt, м | Описание закрепления точки |
|---|---|---|---|---|---|---|---|
| | содержатся в Едином государственном реестре недвижимости | | определены в результате выполнения комплексных кадастровых работ | | | | |
| | X | Y | X | Y | | | |
| 1 | 2 | 3 | 4 | 5 | 6 | 7 | 8 |
| н150У | - | - | 393016.97 | 1223609.09 | Метод спутниковых геодезических измерений (определений) | 0.20 | - |
| н149У | - | - | 393044.57 | 1223621.72 | Метод спутниковых геодезических измерений (определений) | 0.20 | - |

**2. Сведения о частях границ уточняемого земельного участка с кадастровым номером 21:21:231401:102 :**

| Обозначение части границ | | Горизонтальное проложение (S), м | Описание прохождения части границ | Сведения о согласовании местоположения границ (согласовано/спорное) |
|---|---|---|---|---|
| от т. | до т. | | | |
| 1 | 2 | 3 | 4 | 5 |
| н149У | н152У | 20.09 | - | - |
| н152У | н153У | 30.75 | - | - |
| н153У | 126 | 0.45 | - | - |
| 126 | 119 | 1.55 | - | - |
| 119 | 118 | 17.84 | - | - |
| 118 | н150У | 0.47 | - | - |
| н150У | н149У | 30.35 | - | - |

**3. Сведения о характеристиках уточняемого земельного участка с кадастровым номером 21:21:231401:102 :**

| № п/п | Наименование характеристики земельного участка | Значение характеристики |
|---|---|---|
| 1 | 2 | 3 |
| 1. | Адрес земельного участка | Российская Федерация, Чувашская Республика (Чувашия), район Чебоксарский, сельское поселение Кшаушское, садовое некоммерческое товарищество Шоркино, участок 102 |
| 1.1. | Сведения о местоположении земельного участка (при отсутствии адреса) в структурированном в соответствии с федеральной информационной адресной системой виде | - |

**3. Сведения о характеристиках уточняемого земельного участка с кадастровым номером 21:21:231401:102 :**

| № п/п | Наименование характеристики земельного участка | Значение характеристики |
|---|---|---|
| 1 | 2 | 3 |
| 1.2. | Дополнительные сведения о местоположении земельного участка | - |
| 2. | Площадь земельного участка ± величина погрешности определения (вычисления) площади (Р ± ΔР), м2 | 617 ± 17 |
| 3. | Формула, примененная для вычисления предельной погрешности определения площади земельного участка, с подставленными значениями и итоговые (вычисленные) значения (ΔР), м2 | Δ = 3.50*Mt*√P=3.50*0.20*√617=17 |
| 4. | Площадь земельного участка согласно сведениям Единого государственного реестра недвижимости (Ркад), м2 | 600 |
| 5. | Оценка расхождения Р и Ркад (Р - Ркад), м2 | 17 |
| 6. | Предельные минимальный и максимальный размеры земельного участка (Рмин и Рмакс), м2 | 300<br>1000 |
| 7. | Вид (виды) разрешенного использования | для садоводства |
| 7.1. | Дополнительные сведения об использовании земельного участка | - |
| 8. | Кадастровый или иной государственный учетный номер (инвентарный) здания, сооружения, объекта незавершенного строительства, расположенного на земельном участке | 21:21:231401:822 |
| 9. | Сведения о земельных участках (землях общего пользования, территории общего пользования), посредством которых обеспечивается доступ | Земли общего пользования |
| 10. | Иные сведения | - |

**4. Пояснения к сведениям об уточняемом земельном участке с кадастровым номером 21:21:231401:102 :**

| | |
|---|---|
| 1. | - |

# Сведения об уточняемых земельных участках

**1. Сведения о характерных точках границы уточняемого земельного участка с кадастровым номером 21:21:231401:103 :**

**Система координат МСК-21, зона** **Зона №1**

| Обозначение характерных точек границ | Координаты, м | | | | Метод определения координат | Формулы, примененные для расчета средней квадратической погрешности определения координат характерных точек границ (Mt), с подставленными в такие формулы значениями и итоговые (вычисленные) значения Mt, м | Описание закрепления точки |
|---|---|---|---|---|---|---|---|
| | содержатся в Едином государственном реестре недвижимости | | определены в результате выполнения комплексных кадастровых работ | | | | |
| | X | Y | X | Y | | | |
| 1 | 2 | 3 | 4 | 5 | 6 | 7 | 8 |
| н152У | - | - | 393036.58 | 1223640.15 | Метод спутниковых геодезических измерений (определений) | 0.20 | - |
| н154У | - | - | 393028.08 | 1223658.05 | Метод спутниковых геодезических измерений (определений) | 0.20 | - |
| 127 | - | - | 392999.99 | 1223644.97 | Метод спутниковых геодезических измерений (определений) | 0.20 | - |
| н153У | - | - | 393008.53 | 1223627.55 | Метод спутниковых геодезических измерений (определений) | 0.20 | - |
| н152У | - | - | 393036.58 | 1223640.15 | Метод спутниковых геодезических измерений (определений) | 0.20 | - |

**2. Сведения о частях границ уточняемого земельного участка с кадастровым номером 21:21:231401:103 :**

| Обозначение части границ | | Горизонтальное проложение (S), м | Описание прохождения части границ | Сведения о согласовании местоположения границ (согласовано/спорное) |
|---|---|---|---|---|
| от т. | до т. | | | |
| 1 | 2 | 3 | 4 | 5 |
| н152У | н154У | 19.82 | - | - |
| н154У | 127 | 30.99 | - | - |
| 127 | н153У | 19.40 | - | - |
| н153У | н152У | 30.75 | - | - |

**3. Сведения о характеристиках уточняемого земельного участка с кадастровым номером 21:21:231401:103 :**

| № п/п | Наименование характеристики земельного участка | Значение характеристики |
|---|---|---|
| 1 | 2 | 3 |
| 1. | Адрес земельного участка | Российская Федерация, Чувашская Республика (Чувашия), район Чебоксарский, сельское поселение Кшаушское, садовое некоммерческое товарищество Шоркино, участок 103 |
| 1.1. | Сведения о местоположении земельного участка (при отсутствии адреса) в структурированном в соответствии с федеральной информационной адресной системой виде | - |
| 1.2. | Дополнительные сведения о местоположении земельного участка | - |
| 2. | Площадь земельного участка ± величина погрешности определения (вычисления) площади (Р ± ΔР), м2 | 605 ± 17 |
| 3. | Формула, примененная для вычисления предельной погрешности определения площади земельного участка, с подставленными значениями и итоговые (вычисленные) значения (ΔР), м2 | Δ = 3.50*Mt*√P=3.50*0.20*√605=17 |
| 4. | Площадь земельного участка согласно сведениям Единого государственного реестра недвижимости (Ркад), м2 | 600 |
| 5. | Оценка расхождения Р и Ркад (Р - Ркад), м2 | 5 |
| 6. | Предельные минимальный и максимальный размеры земельного участка (Рмин и Рмакс), м2 | 300<br>1000 |
| 7. | Вид (виды) разрешенного использования | для садоводства |
| 7.1. | Дополнительные сведения об использовании земельного участка | - |
| 8. | Кадастровый или иной государственный учетный номер (инвентарный) здания, сооружения, объекта незавершенного строительства, расположенного на земельном участке | 21:21:231401:879 |
| 9. | Сведения о земельных участках (землях общего пользования, территории общего пользования), посредством которых обеспечивается доступ | Земли общего пользования |
| 10. | Иные сведения | - |

**4. Пояснения к сведениям об уточняемом земельном участке с кадастровым номером 21:21:231401:103 :**

| | |
|---|---|
| 1. | - |

## Сведения об уточняемых земельных участках

**1. Сведения о характерных точках границы уточняемого земельного участка с кадастровым номером 21:21:231401:104 :**

**Система координат МСК-21, зона** **Зона № 1**

| Обозначение характерных точек границ | Координаты, м | | | | Метод определения координат | Формулы, примененные для расчета средней квадратической погрешности определения координат характерных точек границ (Mt), с подставленными в такие формулы значениями и итоговые (вычисленные) значения Mt, м | Описание закрепления точки |
|---|---|---|---|---|---|---|---|
| | содержатся в Едином государственном реестре недвижимости | | определены в результате выполнения комплексных кадастровых работ | | | | |
| | X | Y | X | Y | | | |
| 1 | 2 | 3 | 4 | 5 | 6 | 7 | 8 |
| н154У | - | - | 393028.08 | 1223658.05 | Метод спутниковых геодезических измерений (определений) | 0.20 | - |
| н155У | - | - | 393019.42 | 1223676.04 | Метод спутниковых геодезических измерений (определений) | 0.20 | - |
| н156У | - | - | 392991.74 | 1223663.46 | Метод спутниковых геодезических измерений (определений) | 0.20 | - |
| 135 | - | - | 392991.85 | 1223663.21 | Метод спутниковых геодезических измерений (определений) | 0.20 | - |
| 127 | - | - | 392999.99 | 1223644.97 | Метод спутниковых геодезических измерений (определений) | 0.20 | - |
| н154У | - | - | 393028.08 | 1223658.05 | Метод спутниковых геодезических измерений (определений) | 0.20 | - |

**2. Сведения о частях границ уточняемого земельного участка с кадастровым номером 21:21:231401:104 :**

| Обозначение части границ | | Горизонтальное проложение (S), м | Описание прохождения части границ | Сведения о согласовании местоположения границ (согласовано/спорное) |
|---|---|---|---|---|
| от т. | до т. | | | |
| 1 | 2 | 3 | 4 | 5 |
| н154У | н155У | 19.97 | - | - |
| н155У | н156У | 30.40 | - | - |
| н156У | 135 | 0.27 | - | - |
| 135 | 127 | 19.97 | - | - |
| 127 | н154У | 30.99 | - | - |

**3. Сведения о характеристиках уточняемого земельного участка с кадастровым номером 21:21:231401:104 :**

| № п/п | Наименование характеристики земельного участка | Значение характеристики |
|---|---|---|
| 1 | 2 | 3 |
| 1. | Адрес земельного участка | Российская Федерация, Чувашская Республика (Чувашия), район Чебоксарский, сельское поселение Кшаушское, садовое некоммерческое товарищество Шоркино, участок 104 |
| 1.1. | Сведения о местоположении земельного участка (при отсутствии адреса) в структурированном в соответствии с федеральной информационной адресной системой виде | - |
| 1.2. | Дополнительные сведения о местоположении земельного участка | - |
| 2. | Площадь земельного участка ± величина погрешности определения (вычисления) площади (Р ± ΔР), м2 | 617 ± 17 |
| 3. | Формула, примененная для вычисления предельной погрешности определения площади земельного участка, с подставленными значениями и итоговые (вычисленные) значения (ΔР), м2 | Δ = 3.50*Mt*√P=3.50*0.20*√617=17 |
| 4. | Площадь земельного участка согласно сведениям Единого государственного реестра недвижимости (Ркад), м2 | 600 |
| 5. | Оценка расхождения Р и Ркад (Р - Ркад), м2 | 17 |
| 6. | Предельные минимальный и максимальный размеры земельного участка (Рмин и Рмакс), м2 | 300<br>1000 |
| 7. | Вид (виды) разрешенного использования | для садоводства |
| 7.1. | Дополнительные сведения об использовании земельного участка | - |
| 8. | Кадастровый или иной государственный учетный номер (инвентарный) здания, сооружения, объекта незавершенного строительства, расположенного на земельном участке | - |
| 9. | Сведения о земельных участках (землях общего пользования, территории общего пользования), посредством которых обеспечивается доступ | Земли общего пользования |
| 10. | Иные сведения | - |

**4. Пояснения к сведениям об уточняемом земельном участке с кадастровым номером 21:21:231401:104 :**

| | |
|---|---|
| 1. | - |

# Сведения об уточняемых земельных участках

**1. Сведения о характерных точках границы уточняемого земельного участка с кадастровым номером 21:21:231401:105 :**

**Система координат МСК-21, зона** **Зона №1**

| Обозначение характерных точек границ | Координаты, м | | | | Метод определения координат | Формулы, примененные для расчета средней квадратической погрешности определения координат характерных точек границ (Mt), с подставленными в такие формулы значениями и итоговые (вычисленные) значения Mt, м | Описание закрепления точки |
|---|---|---|---|---|---|---|---|
| | содержатся в Едином государственном реестре недвижимости | | определены в результате выполнения комплексных кадастровых работ | | | | |
| | X | Y | X | Y | | | |
| 1 | 2 | 3 | 4 | 5 | 6 | 7 | 8 |
| н155У | - | - | 393019.42 | 1223676.04 | Метод спутниковых геодезических измерений (определений) | 0.20 | - |
| н157У | - | - | 393010.74 | 1223694.67 | Метод спутниковых геодезических измерений (определений) | 0.20 | - |
| 129 | - | - | 392983.38 | 1223681.34 | Метод спутниковых геодезических измерений (определений) | 0.20 | - |
| н156У | - | - | 392991.74 | 1223663.46 | Метод спутниковых геодезических измерений (определений) | 0.20 | - |
| н155У | - | - | 393019.42 | 1223676.04 | Метод спутниковых геодезических измерений (определений) | 0.20 | - |

**2. Сведения о частях границ уточняемого земельного участка с кадастровым номером 21:21:231401:105 :**

| Обозначение части границ | | Горизонтальное проложение (S), м | Описание прохождения части границ | Сведения о согласовании местоположения границ (согласовано/спорное) |
|---|---|---|---|---|
| от т. | до т. | | | |
| 1 | 2 | 3 | 4 | 5 |
| н155У | н157У | 20.55 | - | - |
| н157У | 129 | 30.43 | - | - |
| 129 | н156У | 19.74 | - | - |
| н156У | н155У | 30.40 | - | - |

**3. Сведения о характеристиках уточняемого земельного участка с кадастровым номером 21:21:231401:105 :**

| № п/п | Наименование характеристики земельного участка | Значение характеристики |
|---|---|---|
| 1 | 2 | 3 |
| 1. | Адрес земельного участка | Российская Федерация, Чувашская Республика (Чувашия), район Чебоксарский, сельское поселение Кшаушское, садовое некоммерческое товарищество Шоркино, участок 105 |
| 1.1. | Сведения о местоположении земельного участка (при отсутствии адреса) в структурированном в соответствии с федеральной информационной адресной системой виде | - |
| 1.2. | Дополнительные сведения о местоположении земельного участка | - |
| 2. | Площадь земельного участка ± величина погрешности определения (вычисления) площади (Р ± ΔР), м2 | 613 ± 17 |
| 3. | Формула, примененная для вычисления предельной погрешности определения площади земельного участка, с подставленными значениями и итоговые (вычисленные) значения (ΔР), м2 | Δ = 3.50*Mt*√P=3.50*0.20*√613=17 |
| 4. | Площадь земельного участка согласно сведениям Единого государственного реестра недвижимости (Ркад), м2 | 600 |
| 5. | Оценка расхождения Р и Ркад (Р - Ркад), м2 | 13 |
| 6. | Предельные минимальный и максимальный размеры земельного участка (Рмин и Рмакс), м2 | 300<br>1000 |
| 7. | Вид (виды) разрешенного использования | для садоводства |
| 7.1. | Дополнительные сведения об использовании земельного участка | - |
| 8. | Кадастровый или иной государственный учетный номер (инвентарный) здания, сооружения, объекта незавершенного строительства, расположенного на земельном участке | - |
| 9. | Сведения о земельных участках (землях общего пользования, территории общего пользования), посредством которых обеспечивается доступ | Земли общего пользования |
| 10. | Иные сведения | - |

**4. Пояснения к сведениям об уточняемом земельном участке с кадастровым номером 21:21:231401:105 :**

| | |
|---|---|
| 1. | - |

# Сведения об уточняемых земельных участках

**1. Сведения о характерных точках границы уточняемого земельного участка с кадастровым номером 21:21:231401:106 :**

**Система координат МСК-21, зона** **Зона №1**

| Обозначение характерных точек границ | Координаты, м | | | | Метод определения координат | Формулы, примененные для расчета средней квадратической погрешности определения координат характерных точек границ (Mt), с подставленными в такие формулы значениями и итоговые (вычисленные) значения Mt, м | Описание закрепления точки |
|---|---|---|---|---|---|---|---|
| | содержатся в Едином государственном реестре недвижимости | | определены в результате выполнения комплексных кадастровых работ | | | | |
| | X | Y | X | Y | | | |
| 1 | 2 | 3 | 4 | 5 | 6 | 7 | 8 |
| н157У | - | - | 393010.74 | 1223694.67 | Метод спутниковых геодезических измерений (определений) | 0.20 | - |
| н158У | - | - | 393002.50 | 1223712.45 | Метод спутниковых геодезических измерений (определений) | 0.20 | - |
| н159У | - | - | 392975.41 | 1223699.77 | Метод спутниковых геодезических измерений (определений) | 0.20 | - |
| 129 | - | - | 392983.38 | 1223681.34 | Метод спутниковых геодезических измерений (определений) | 0.20 | - |
| н157У | - | - | 393010.74 | 1223694.67 | Метод спутниковых геодезических измерений (определений) | 0.20 | - |

**2. Сведения о частях границ уточняемого земельного участка с кадастровым номером 21:21:231401:106 :**

| Обозначение части границ | | Горизонтальное проложение (S), м | Описание прохождения части границ | Сведения о согласовании местоположения границ (согласовано/спорное) |
|---|---|---|---|---|
| от т. | до т. | | | |
| 1 | 2 | 3 | 4 | 5 |
| н157У | н158У | 19.60 | - | - |
| н158У | н159У | 29.91 | - | - |
| н159У | 129 | 20.08 | - | - |
| 129 | н157У | 30.43 | - | - |

**3. Сведения о характеристиках уточняемого земельного участка с кадастровым номером 21:21:231401:106 :**

| № п/п | Наименование характеристики земельного участка | Значение характеристики |
|---|---|---|
| 1 | 2 | 3 |
| 1. | Адрес земельного участка | Российская Федерация, Чувашская Республика (Чувашия), район Чебоксарский, сельское поселение Кшаушское, садовое некоммерческое товарищество Шоркино, участок 106 |
| 1.1. | Сведения о местоположении земельного участка (при отсутствии адреса) в структурированном в соответствии с федеральной информационной адресной системой виде | - |
| 1.2. | Дополнительные сведения о местоположении земельного участка | - |
| 2. | Площадь земельного участка ± величина погрешности определения (вычисления) площади (Р ± ΔР), м2 | 598 ± 17 |
| 3. | Формула, примененная для вычисления предельной погрешности определения площади земельного участка, с подставленными значениями и итоговые (вычисленные) значения (ΔР), м2 | Δ = 3.50*Mt*√P=3.50*0.20*√598=17 |
| 4. | Площадь земельного участка согласно сведениям Единого государственного реестра недвижимости (Ркад), м2 | 600 |
| 5. | Оценка расхождения Р и Ркад (Р - Ркад), м2 | 2 |
| 6. | Предельные минимальный и максимальный размеры земельного участка (Рмин и Рмакс), м2 | 300<br>1000 |
| 7. | Вид (виды) разрешенного использования | для садоводства |
| 7.1. | Дополнительные сведения об использовании земельного участка | - |
| 8. | Кадастровый или иной государственный учетный номер (инвентарный) здания, сооружения, объекта незавершенного строительства, расположенного на земельном участке | - |
| 9. | Сведения о земельных участках (землях общего пользования, территории общего пользования), посредством которых обеспечивается доступ | Земли общего пользования |
| 10. | Иные сведения | - |

**4. Пояснения к сведениям об уточняемом земельном участке с кадастровым номером 21:21:231401:106 :**

| | |
|---|---|
| 1. | - |

# Сведения об уточняемых земельных участках

**1. Сведения о характерных точках границы уточняемого земельного участка с кадастровым номером 21:21:231401:107 :**

**Система координат МСК-21, зона** **Зона №1**

| Обозначение характерных точек границ | Координаты, м | | | | Метод определения координат | Формулы, примененные для расчета средней квадратической погрешности определения координат характерных точек границ (Mt), с подставленными в такие формулы значениями и итоговые (вычисленные) значения Mt, м | Описание закрепления точки |
|---|---|---|---|---|---|---|---|
| | содержатся в Едином государственном реестре недвижимости | | определены в результате выполнения комплексных кадастровых работ | | | | |
| | X | Y | X | Y | | | |
| 1 | 2 | 3 | 4 | 5 | 6 | 7 | 8 |
| н158У | - | - | 393002.50 | 1223712.45 | Метод спутниковых геодезических измерений (определений) | 0.20 | - |
| н160У | - | - | 392993.87 | 1223730.61 | Метод спутниковых геодезических измерений (определений) | 0.20 | - |
| н161У | - | - | 392966.93 | 1223718.06 | Метод спутниковых геодезических измерений (определений) | 0.20 | - |
| н159У | - | - | 392975.41 | 1223699.77 | Метод спутниковых геодезических измерений (определений) | 0.20 | - |
| н158У | - | - | 393002.50 | 1223712.45 | Метод спутниковых геодезических измерений (определений) | 0.20 | - |

**2. Сведения о частях границ уточняемого земельного участка с кадастровым номером 21:21:231401:107 :**

| Обозначение части границ | | Горизонтальное проложение (S), м | Описание прохождения части границ | Сведения о согласовании местоположения границ (согласовано/спорное) |
|---|---|---|---|---|
| от т. | до т. | | | |
| 1 | 2 | 3 | 4 | 5 |
| н158У | н160У | 20.11 | - | - |
| н160У | н161У | 29.72 | - | - |
| н161У | н159У | 20.16 | - | - |
| н159У | н158У | 29.91 | - | - |

**3. Сведения о характеристиках уточняемого земельного участка с кадастровым номером 21:21:231401:107 :**

| № п/п | Наименование характеристики земельного участка | Значение характеристики |
|---|---|---|
| 1 | 2 | 3 |
| 1. | Адрес земельного участка | Российская Федерация, Чувашская Республика (Чувашия), район Чебоксарский, сельское поселение Кшаушское, садовое некоммерческое товарищество Шоркино, участок 107 |
| 1.1. | Сведения о местоположении земельного участка (при отсутствии адреса) в структурированном в соответствии с федеральной информационной адресной системой виде | - |
| 1.2. | Дополнительные сведения о местоположении земельного участка | - |
| 2. | Площадь земельного участка ± величина погрешности определения (вычисления) площади (Р ± ΔР), м2 | 600 ± 17 |
| 3. | Формула, примененная для вычисления предельной погрешности определения площади земельного участка, с подставленными значениями и итоговые (вычисленные) значения (ΔР), м2 | Δ = 3.50*Mt*√P=3.50*0.20*√600=17 |
| 4. | Площадь земельного участка согласно сведениям Единого государственного реестра недвижимости (Ркад), м2 | 600 |
| 5. | Оценка расхождения Р и Ркад (Р - Ркад), м2 | - |
| 6. | Предельные минимальный и максимальный размеры земельного участка (Рмин и Рмакс), м2 | 300<br>1000 |
| 7. | Вид (виды) разрешенного использования | для садоводства |
| 7.1. | Дополнительные сведения об использовании земельного участка | - |
| 8. | Кадастровый или иной государственный учетный номер (инвентарный) здания, сооружения, объекта незавершенного строительства, расположенного на земельном участке | - |
| 9. | Сведения о земельных участках (землях общего пользования, территории общего пользования), посредством которых обеспечивается доступ | Земли общего пользования |
| 10. | Иные сведения | - |

**4. Пояснения к сведениям об уточняемом земельном участке с кадастровым номером 21:21:231401:107 :**

| | |
|---|---|
| 1. | - |

# Сведения об уточняемых земельных участках

**1. Сведения о характерных точках границы уточняемого земельного участка с кадастровым номером 21:21:231401:108 :**

**Система координат МСК-21, зона** **Зона №1**

| Обозначение характерных точек границ | Координаты, м | | | | Метод определения координат | Формулы, примененные для расчета средней квадратической погрешности определения координат характерных точек границ (Mt), с подставленными в такие формулы значениями и итоговые (вычисленные) значения Mt, м | Описание закрепления точки |
|---|---|---|---|---|---|---|---|
| | содержатся в Едином государственном реестре недвижимости | | определены в результате выполнения комплексных кадастровых работ | | | | |
| | X | Y | X | Y | | | |
| 1 | 2 | 3 | 4 | 5 | 6 | 7 | 8 |
| н160У | - | - | 392993.87 | 1223730.61 | Метод спутниковых геодезических измерений (определений) | 0.20 | - |
| н162У | - | - | 392985.60 | 1223748.15 | Метод спутниковых геодезических измерений (определений) | 0.20 | - |
| н163У | - | - | 392959.09 | 1223736.12 | Метод спутниковых геодезических измерений (определений) | 0.20 | - |
| н161У | - | - | 392966.93 | 1223718.06 | Метод спутниковых геодезических измерений (определений) | 0.20 | - |
| н160У | - | - | 392993.87 | 1223730.61 | Метод спутниковых геодезических измерений (определений) | 0.20 | - |

**2. Сведения о частях границ уточняемого земельного участка с кадастровым номером 21:21:231401:108 :**

| Обозначение части границ | | Горизонтальное проложение (S), м | Описание прохождения части границ | Сведения о согласовании местоположения границ (согласовано/спорное) |
|---|---|---|---|---|
| от т. | до т. | | | |
| 1 | 2 | 3 | 4 | 5 |
| н160У | н162У | 19.39 | - | - |
| н162У | н163У | 29.11 | - | - |
| н163У | н161У | 19.69 | - | - |
| н161У | н160У | 29.72 | - | - |

**3. Сведения о характеристиках уточняемого земельного участка с кадастровым номером 21:21:231401:108 :**

| № п/п | Наименование характеристики земельного участка | Значение характеристики |
|---|---|---|
| 1 | 2 | 3 |
| 1. | Адрес земельного участка | Российская Федерация, Чувашская Республика (Чувашия), район Чебоксарский, сельское поселение Кшаушское, садовое некоммерческое товарищество Шоркино, участок 108 |
| 1.1. | Сведения о местоположении земельного участка (при отсутствии адреса) в структурированном в соответствии с федеральной информационной адресной системой виде | - |
| 1.2. | Дополнительные сведения о местоположении земельного участка | - |
| 2. | Площадь земельного участка ± величина погрешности определения (вычисления) площади (Р ± ΔР), м2 | 575 ± 17 |
| 3. | Формула, примененная для вычисления предельной погрешности определения площади земельного участка, с подставленными значениями и итоговые (вычисленные) значения (ΔР), м2 | Δ = 3.50*Mt*√P=3.50*0.20*√575=17 |
| 4. | Площадь земельного участка согласно сведениям Единого государственного реестра недвижимости (Ркад), м2 | 600 |
| 5. | Оценка расхождения Р и Ркад (Р - Ркад), м2 | 25 |
| 6. | Предельные минимальный и максимальный размеры земельного участка (Рмин и Рмакс), м2 | 300<br>1000 |
| 7. | Вид (виды) разрешенного использования | для садоводства |
| 7.1. | Дополнительные сведения об использовании земельного участка | - |
| 8. | Кадастровый или иной государственный учетный номер (инвентарный) здания, сооружения, объекта незавершенного строительства, расположенного на земельном участке | - |
| 9. | Сведения о земельных участках (землях общего пользования, территории общего пользования), посредством которых обеспечивается доступ | Земли общего пользования |
| 10. | Иные сведения | - |

**4. Пояснения к сведениям об уточняемом земельном участке с кадастровым номером 21:21:231401:108 :**

| | |
|---|---|
| 1. | - |

# Сведения об уточняемых земельных участках

**1. Сведения о характерных точках границы уточняемого земельного участка с кадастровым номером 21:21:231401:109 :**

**Система координат МСК-21, зона** **Зона №1**

| Обозначение характерных точек границ | Координаты, м | | | | Метод определения координат | Формулы, примененные для расчета средней квадратической погрешности определения координат характерных точек границ (Mt), с подставленными в такие формулы значениями и итоговые (вычисленные) значения Mt, м | Описание закрепления точки |
|---|---|---|---|---|---|---|---|
| | содержатся в Едином государственном реестре недвижимости | | определены в результате выполнения комплексных кадастровых работ | | | | |
| | X | Y | X | Y | | | |
| 1 | 2 | 3 | 4 | 5 | 6 | 7 | 8 |
| н162У | - | - | 392985.60 | 1223748.15 | Метод спутниковых геодезических измерений (определений) | 0.20 | - |
| н164У | - | - | 392977.46 | 1223766.58 | Метод спутниковых геодезических измерений (определений) | 0.20 | - |
| н165У | - | - | 392950.31 | 1223754.41 | Метод спутниковых геодезических измерений (определений) | 0.20 | - |
| н163У | - | - | 392959.09 | 1223736.12 | Метод спутниковых геодезических измерений (определений) | 0.20 | - |
| н162У | - | - | 392985.60 | 1223748.15 | Метод спутниковых геодезических измерений (определений) | 0.20 | - |

**2. Сведения о частях границ уточняемого земельного участка с кадастровым номером 21:21:231401:109 :**

| Обозначение части границ | | Горизонтальное проложение (S), м | Описание прохождения части границ | Сведения о согласовании местоположения границ (согласовано/спорное) |
|---|---|---|---|---|
| от т. | до т. | | | |
| 1 | 2 | 3 | 4 | 5 |
| н162У | н164У | 20.15 | - | - |
| н164У | н165У | 29.75 | - | - |
| н165У | н163У | 20.29 | - | - |
| н163У | н162У | 29.11 | - | - |

**3. Сведения о характеристиках уточняемого земельного участка с кадастровым номером 21:21:231401:109 :**

| № п/п | Наименование характеристики земельного участка | Значение характеристики |
|---|---|---|
| 1 | 2 | 3 |
| 1. | Адрес земельного участка | Российская Федерация, Чувашская Республика (Чувашия), район Чебоксарский, сельское поселение Кшаушское, садовое некоммерческое товарищество Шоркино, участок 109 |
| 1.1. | Сведения о местоположении земельного участка (при отсутствии адреса) в структурированном в соответствии с федеральной информационной адресной системой виде | - |
| 1.2. | Дополнительные сведения о местоположении земельного участка | - |
| 2. | Площадь земельного участка ± величина погрешности определения (вычисления) площади (Р ± ΔР), м2 | 595 ± 17 |
| 3. | Формула, примененная для вычисления предельной погрешности определения площади земельного участка, с подставленными значениями и итоговые (вычисленные) значения (ΔР), м2 | Δ = 3.50*Mt*√P=3.50*0.20*√595=17 |
| 4. | Площадь земельного участка согласно сведениям Единого государственного реестра недвижимости (Ркад), м2 | 600 |
| 5. | Оценка расхождения Р и Ркад (Р - Ркад), м2 | 5 |
| 6. | Предельные минимальный и максимальный размеры земельного участка (Рмин и Рмакс), м2 | 300<br>1000 |
| 7. | Вид (виды) разрешенного использования | для садоводства |
| 7.1. | Дополнительные сведения об использовании земельного участка | - |
| 8. | Кадастровый или иной государственный учетный номер (инвентарный) здания, сооружения, объекта незавершенного строительства, расположенного на земельном участке | - |
| 9. | Сведения о земельных участках (землях общего пользования, территории общего пользования), посредством которых обеспечивается доступ | Земли общего пользования |
| 10. | Иные сведения | - |

**4. Пояснения к сведениям об уточняемом земельном участке с кадастровым номером 21:21:231401:109 :**

| | |
|---|---|
| 1. | - |

# Сведения об уточняемых земельных участках

**1. Сведения о характерных точках границы уточняемого земельного участка с кадастровым номером 21:21:231401:110 :**

**Система координат МСК-21, зона** **Зона №1**

| Обозначение характерных точек границ | Координаты, м | | | | Метод определения координат | Формулы, примененные для расчета средней квадратической погрешности определения координат характерных точек границ (Mt), с подставленными в такие формулы значениями и итоговые (вычисленные) значения Mt, м | Описание закрепления точки |
|---|---|---|---|---|---|---|---|
| | содержатся в Едином государственном реестре недвижимости | | определены в результате выполнения комплексных кадастровых работ | | | | |
| | X | Y | X | Y | | | |
| 1 | 2 | 3 | 4 | 5 | 6 | 7 | 8 |
| н164У | - | - | 392977.46 | 1223766.58 | Метод спутниковых геодезических измерений (определений) | 0.20 | - |
| н166У | - | - | 392969.22 | 1223784.79 | Метод спутниковых геодезических измерений (определений) | 0.20 | - |
| н167У | - | - | 392941.70 | 1223772.47 | Метод спутниковых геодезических измерений (определений) | 0.20 | - |
| н165У | - | - | 392950.31 | 1223754.41 | Метод спутниковых геодезических измерений (определений) | 0.20 | - |
| н164У | - | - | 392977.46 | 1223766.58 | Метод спутниковых геодезических измерений (определений) | 0.20 | - |

**2. Сведения о частях границ уточняемого земельного участка с кадастровым номером 21:21:231401:110 :**

| Обозначение части границ | | Горизонтальное проложение (S), м | Описание прохождения части границ | Сведения о согласовании местоположения границ (согласовано/спорное) |
|---|---|---|---|---|
| от т. | до т. | | | |
| 1 | 2 | 3 | 4 | 5 |
| н164У | н166У | 19.99 | - | - |
| н166У | н167У | 30.15 | - | - |
| н167У | н165У | 20.01 | - | - |
| н165У | н164У | 29.75 | - | - |

**3. Сведения о характеристиках уточняемого земельного участка с кадастровым номером 21:21:231401:110 :**

| № п/п | Наименование характеристики земельного участка | Значение характеристики |
|---|---|---|
| 1 | 2 | 3 |
| 1. | Адрес земельного участка | Российская Федерация, Чувашская Республика (Чувашия), район Чебоксарский, сельское поселение Кшаушское, садовое некоммерческое товарищество Шоркино, участок 110 |
| 1.1. | Сведения о местоположении земельного участка (при отсутствии адреса) в структурированном в соответствии с федеральной информационной адресной системой виде | - |
| 1.2. | Дополнительные сведения о местоположении земельного участка | - |
| 2. | Площадь земельного участка ± величина погрешности определения (вычисления) площади (Р ± ΔР), м2 | 599 ± 17 |
| 3. | Формула, примененная для вычисления предельной погрешности определения площади земельного участка, с подставленными значениями и итоговые (вычисленные) значения (ΔР), м2 | Δ = 3.50*Mt*√P=3.50*0.20*√599=17 |
| 4. | Площадь земельного участка согласно сведениям Единого государственного реестра недвижимости (Ркад), м2 | 600 |
| 5. | Оценка расхождения Р и Ркад (Р - Ркад), м2 | 1 |
| 6. | Предельные минимальный и максимальный размеры земельного участка (Рмин и Рмакс), м2 | 300<br>1000 |
| 7. | Вид (виды) разрешенного использования | для садоводства |
| 7.1. | Дополнительные сведения об использовании земельного участка | - |
| 8. | Кадастровый или иной государственный учетный номер (инвентарный) здания, сооружения, объекта незавершенного строительства, расположенного на земельном участке | 21:21:231401:860 |
| 9. | Сведения о земельных участках (землях общего пользования, территории общего пользования), посредством которых обеспечивается доступ | Земли общего пользования |
| 10. | Иные сведения | - |

**4. Пояснения к сведениям об уточняемом земельном участке с кадастровым номером 21:21:231401:110 :**

| | |
|---|---|
| 1. | - |

# Сведения об уточняемых земельных участках

**1. Сведения о характерных точках границы уточняемого земельного участка с кадастровым номером 21:21:231401:111 :**

**Система координат МСК-21, зона** **Зона №1**

| Обозначение характерных точек границ | Координаты, м | | | | Метод определения координат | Формулы, примененные для расчета средней квадратической погрешности определения координат характерных точек границ (Mt), с подставленными в такие формулы значениями и итоговые (вычисленные) значения Mt, м | Описание закрепления точки |
|---|---|---|---|---|---|---|---|
| | содержатся в Едином государственном реестре недвижимости | | определены в результате выполнения комплексных кадастровых работ | | | | |
| | X | Y | X | Y | | | |
| 1 | 2 | 3 | 4 | 5 | 6 | 7 | 8 |
| н166У | - | - | 392969.22 | 1223784.79 | Метод спутниковых геодезических измерений (определений) | 0.20 | - |
| н168У | - | - | 392960.67 | 1223803.00 | Метод спутниковых геодезических измерений (определений) | 0.20 | - |
| н169У | - | - | 392933.09 | 1223790.49 | Метод спутниковых геодезических измерений (определений) | 0.20 | - |
| н167У | - | - | 392941.70 | 1223772.47 | Метод спутниковых геодезических измерений (определений) | 0.20 | - |
| н166У | - | - | 392969.22 | 1223784.79 | Метод спутниковых геодезических измерений (определений) | 0.20 | - |

**2. Сведения о частях границ уточняемого земельного участка с кадастровым номером 21:21:231401:111 :**

| Обозначение части границ | | Горизонтальное проложение (S), м | Описание прохождения части границ | Сведения о согласовании местоположения границ (согласовано/спорное) |
|---|---|---|---|---|
| от т. | до т. | | | |
| 1 | 2 | 3 | 4 | 5 |
| н166У | н168У | 20.12 | - | - |
| н168У | н169У | 30.28 | - | - |
| н169У | н167У | 19.97 | - | - |
| н167У | н166У | 30.15 | - | - |

**3. Сведения о характеристиках уточняемого земельного участка с кадастровым номером 21:21:231401:111 :**

| № п/п | Наименование характеристики земельного участка | Значение характеристики |
|---|---|---|
| 1 | 2 | 3 |
| 1. | Адрес земельного участка | Российская Федерация, Чувашская Республика (Чувашия), район Чебоксарский, сельское поселение Кшаушское, садовое некоммерческое товарищество Шоркино, участок 111 |
| 1.1. | Сведения о местоположении земельного участка (при отсутствии адреса) в структурированном в соответствии с федеральной информационной адресной системой виде | - |
| 1.2. | Дополнительные сведения о местоположении земельного участка | - |
| 2. | Площадь земельного участка ± величина погрешности определения (вычисления) площади (Р ± ΔР), м2 | 606 ± 17 |
| 3. | Формула, примененная для вычисления предельной погрешности определения площади земельного участка, с подставленными значениями и итоговые (вычисленные) значения (ΔР), м2 | Δ = 3.50*Mt*√P=3.50*0.20*√606=17 |
| 4. | Площадь земельного участка согласно сведениям Единого государственного реестра недвижимости (Ркад), м2 | 600 |
| 5. | Оценка расхождения Р и Ркад (Р - Ркад), м2 | 6 |
| 6. | Предельные минимальный и максимальный размеры земельного участка (Рмин и Рмакс), м2 | 300<br>1000 |
| 7. | Вид (виды) разрешенного использования | для садоводства |
| 7.1. | Дополнительные сведения об использовании земельного участка | - |
| 8. | Кадастровый или иной государственный учетный номер (инвентарный) здания, сооружения, объекта незавершенного строительства, расположенного на земельном участке | - |
| 9. | Сведения о земельных участках (землях общего пользования, территории общего пользования), посредством которых обеспечивается доступ | Земли общего пользования |
| 10. | Иные сведения | - |

**4. Пояснения к сведениям об уточняемом земельном участке с кадастровым номером 21:21:231401:111 :**

| | |
|---|---|
| 1. | - |

# Сведения об уточняемых земельных участках

**1. Сведения о характерных точках границы уточняемого земельного участка с кадастровым номером 21:21:231401:112 :**

**Система координат МСК-21, зона** **Зона №1**

| Обозначение характерных точек границ | Координаты, м | | | | Метод определения координат | Формулы, примененные для расчета средней квадратической погрешности определения координат характерных точек границ (Mt), с подставленными в такие формулы значениями и итоговые (вычисленные) значения Mt, м | Описание закрепления точки |
|---|---|---|---|---|---|---|---|
| | содержатся в Едином государственном реестре недвижимости | | определены в результате выполнения комплексных кадастровых работ | | | | |
| | X | Y | X | Y | | | |
| 1 | 2 | 3 | 4 | 5 | 6 | 7 | 8 |
| н168У | - | - | 392960.67 | 1223803.00 | Метод спутниковых геодезических измерений (определений) | 0.20 | - |
| н170У | - | - | 392951.86 | 1223821.15 | Метод спутниковых геодезических измерений (определений) | 0.20 | - |
| 136 | - | - | 392924.70 | 1223808.32 | Метод спутниковых геодезических измерений (определений) | 0.20 | - |
| н169У | - | - | 392933.09 | 1223790.49 | Метод спутниковых геодезических измерений (определений) | 0.20 | - |
| н168У | - | - | 392960.67 | 1223803.00 | Метод спутниковых геодезических измерений (определений) | 0.20 | - |

**2. Сведения о частях границ уточняемого земельного участка с кадастровым номером 21:21:231401:112 :**

| Обозначение части границ | | Горизонтальное проложение (S), м | Описание прохождения части границ | Сведения о согласовании местоположения границ (согласовано/спорное) |
|---|---|---|---|---|
| от т. | до т. | | | |
| 1 | 2 | 3 | 4 | 5 |
| н168У | н170У | 20.18 | - | - |
| н170У | 136 | 30.04 | - | - |
| 136 | н169У | 19.71 | - | - |
| н169У | н168У | 30.28 | - | - |

**3. Сведения о характеристиках уточняемого земельного участка с кадастровым номером 21:21:231401:112 :**

| № п/п | Наименование характеристики земельного участка | Значение характеристики |
|---|---|---|
| 1 | 2 | 3 |
| 1. | Адрес земельного участка | Российская Федерация, Чувашская Республика (Чувашия), район Чебоксарский, сельское поселение Кшаушское, садовое некоммерческое товарищество Шоркино, участок 112 |
| 1.1. | Сведения о местоположении земельного участка (при отсутствии адреса) в структурированном в соответствии с федеральной информационной адресной системой виде | - |
| 1.2. | Дополнительные сведения о местоположении земельного участка | - |
| 2. | Площадь земельного участка ± величина погрешности определения (вычисления) площади (Р ± ΔР), м2 | 601 ± 17 |
| 3. | Формула, примененная для вычисления предельной погрешности определения площади земельного участка, с подставленными значениями и итоговые (вычисленные) значения (ΔР), м2 | Δ = 3.50*Mt*√P=3.50*0.20*√601=17 |
| 4. | Площадь земельного участка согласно сведениям Единого государственного реестра недвижимости (Ркад), м2 | 600 |
| 5. | Оценка расхождения Р и Ркад (Р - Ркад), м2 | 1 |
| 6. | Предельные минимальный и максимальный размеры земельного участка (Рмин и Рмакс), м2 | 300<br>1000 |
| 7. | Вид (виды) разрешенного использования | для садоводства |
| 7.1. | Дополнительные сведения об использовании земельного участка | - |
| 8. | Кадастровый или иной государственный учетный номер (инвентарный) здания, сооружения, объекта незавершенного строительства, расположенного на земельном участке | - |
| 9. | Сведения о земельных участках (землях общего пользования, территории общего пользования), посредством которых обеспечивается доступ | Земли общего пользования |
| 10. | Иные сведения | - |

**4. Пояснения к сведениям об уточняемом земельном участке с кадастровым номером 21:21:231401:112 :**

| | |
|---|---|
| 1. | - |

# Сведения об уточняемых земельных участках

**1. Сведения о характерных точках границы уточняемого земельного участка с кадастровым номером 21:21:231401:113 :**

**Система координат МСК-21, зона** **Зона №1**

| Обозначение характерных точек границ | Координаты, м | | | | Метод определения координат | Формулы, примененные для расчета средней квадратической погрешности определения координат характерных точек границ (Mt), с подставленными в такие формулы значениями и итоговые (вычисленные) значения Mt, м | Описание закрепления точки |
|---|---|---|---|---|---|---|---|
| | содержатся в Едином государственном реестре недвижимости | | определены в результате выполнения комплексных кадастровых работ | | | | |
| | X | Y | X | Y | | | |
| 1 | 2 | 3 | 4 | 5 | 6 | 7 | 8 |
| н170У | - | - | 392951.86 | 1223821.15 | Метод спутниковых геодезических измерений (определений) | 0.20 | - |
| н171У | - | - | 392942.93 | 1223839.60 | Метод спутниковых геодезических измерений (определений) | 0.20 | - |
| 137 | - | - | 392916.34 | 1223826.57 | Метод спутниковых геодезических измерений (определений) | 0.20 | - |
| 136 | - | - | 392924.70 | 1223808.32 | Метод спутниковых геодезических измерений (определений) | 0.20 | - |
| н170У | - | - | 392951.86 | 1223821.15 | Метод спутниковых геодезических измерений (определений) | 0.20 | - |

**2. Сведения о частях границ уточняемого земельного участка с кадастровым номером 21:21:231401:113 :**

| Обозначение части границ | | Горизонтальное проложение (S), м | Описание прохождения части границ | Сведения о согласовании местоположения границ (согласовано/спорное) |
|---|---|---|---|---|
| от т. | до т. | | | |
| 1 | 2 | 3 | 4 | 5 |
| н170У | н171У | 20.50 | - | - |
| н171У | 137 | 29.61 | - | - |
| 137 | 136 | 20.07 | - | - |
| 136 | н170У | 30.04 | - | - |

**3. Сведения о характеристиках уточняемого земельного участка с кадастровым номером 21:21:231401:113 :**

| № п/п | Наименование характеристики земельного участка | Значение характеристики |
|---|---|---|
| 1 | 2 | 3 |
| 1. | Адрес земельного участка | Российская Федерация, Чувашская Республика (Чувашия), район Чебоксарский, сельское поселение Кшаушское, садовое некоммерческое товарищество Шоркино, участок 113 |
| 1.1. | Сведения о местоположении земельного участка (при отсутствии адреса) в структурированном в соответствии с федеральной информационной адресной системой виде | - |
| 1.2. | Дополнительные сведения о местоположении земельного участка | - |
| 2. | Площадь земельного участка ± величина погрешности определения (вычисления) площади (Р ± ΔР), м2 | 605 ± 17 |
| 3. | Формула, примененная для вычисления предельной погрешности определения площади земельного участка, с подставленными значениями и итоговые (вычисленные) значения (ΔР), м2 | Δ = 3.50*Mt*√P=3.50*0.20*√605=17 |
| 4. | Площадь земельного участка согласно сведениям Единого государственного реестра недвижимости (Ркад), м2 | 600 |
| 5. | Оценка расхождения Р и Ркад (Р - Ркад), м2 | 5 |
| 6. | Предельные минимальный и максимальный размеры земельного участка (Рмин и Рмакс), м2 | 300<br>1000 |
| 7. | Вид (виды) разрешенного использования | для садоводства |
| 7.1. | Дополнительные сведения об использовании земельного участка | - |
| 8. | Кадастровый или иной государственный учетный номер (инвентарный) здания, сооружения, объекта незавершенного строительства, расположенного на земельном участке | - |
| 9. | Сведения о земельных участках (землях общего пользования, территории общего пользования), посредством которых обеспечивается доступ | Земли общего пользования |
| 10. | Иные сведения | - |

**4. Пояснения к сведениям об уточняемом земельном участке с кадастровым номером 21:21:231401:113 :**

| | |
|---|---|
| 1. | - |

# Сведения об уточняемых земельных участках

**1. Сведения о характерных точках границы уточняемого земельного участка с кадастровым номером 21:21:231401:114 :**

**Система координат МСК-21, зона** **Зона №1**

| Обозначение характерных точек границ | Координаты, м | | | | Метод определения координат | Формулы, примененные для расчета средней квадратической погрешности определения координат характерных точек границ (Mt), с подставленными в такие формулы значениями и итоговые (вычисленные) значения Mt, м | Описание закрепления точки |
|---|---|---|---|---|---|---|---|
| | содержатся в Едином государственном реестре недвижимости | | определены в результате выполнения комплексных кадастровых работ | | | | |
| | X | Y | X | Y | | | |
| 1 | 2 | 3 | 4 | 5 | 6 | 7 | 8 |
| н171У | - | - | 392942.93 | 1223839.60 | Метод спутниковых геодезических измерений (определений) | 0.20 | - |
| н172У | - | - | 392935.29 | 1223857.16 | Метод спутниковых геодезических измерений (определений) | 0.20 | - |
| н173У | - | - | 392908.00 | 1223844.78 | Метод спутниковых геодезических измерений (определений) | 0.20 | - |
| 137 | - | - | 392916.34 | 1223826.57 | Метод спутниковых геодезических измерений (определений) | 0.20 | - |
| н171У | - | - | 392942.93 | 1223839.60 | Метод спутниковых геодезических измерений (определений) | 0.20 | - |

**2. Сведения о частях границ уточняемого земельного участка с кадастровым номером 21:21:231401:114 :**

| Обозначение части границ | | Горизонтальное проложение (S), м | Описание прохождения части границ | Сведения о согласовании местоположения границ (согласовано/спорное) |
|---|---|---|---|---|
| от т. | до т. | | | |
| 1 | 2 | 3 | 4 | 5 |
| н171У | н172У | 19.15 | - | - |
| н172У | н173У | 29.97 | - | - |
| н173У | 137 | 20.03 | - | - |
| 137 | н171У | 29.61 | - | - |

**3. Сведения о характеристиках уточняемого земельного участка с кадастровым номером 21:21:231401:114 :**

| № п/п | Наименование характеристики земельного участка | Значение характеристики |
|---|---|---|
| 1 | 2 | 3 |
| 1. | Адрес земельного участка | Российская Федерация, Чувашская Республика (Чувашия), район Чебоксарский, сельское поселение Кшаушское, садовое некоммерческое товарищество Шоркино, участок 114 |
| 1.1. | Сведения о местоположении земельного участка (при отсутствии адреса) в структурированном в соответствии с федеральной информационной адресной системой виде | - |
| 1.2. | Дополнительные сведения о местоположении земельного участка | - |
| 2. | Площадь земельного участка ± величина погрешности определения (вычисления) площади (Р ± ΔР), м2 | 583 ± 17 |
| 3. | Формула, примененная для вычисления предельной погрешности определения площади земельного участка, с подставленными значениями и итоговые (вычисленные) значения (ΔР), м2 | Δ = 3.50*Mt*√P=3.50*0.20*√583=17 |
| 4. | Площадь земельного участка согласно сведениям Единого государственного реестра недвижимости (Ркад), м2 | 600 |
| 5. | Оценка расхождения Р и Ркад (Р - Ркад), м2 | 17 |
| 6. | Предельные минимальный и максимальный размеры земельного участка (Рмин и Рмакс), м2 | 300<br>1000 |
| 7. | Вид (виды) разрешенного использования | для садоводства |
| 7.1. | Дополнительные сведения об использовании земельного участка | - |
| 8. | Кадастровый или иной государственный учетный номер (инвентарный) здания, сооружения, объекта незавершенного строительства, расположенного на земельном участке | - |
| 9. | Сведения о земельных участках (землях общего пользования, территории общего пользования), посредством которых обеспечивается доступ | Земли общего пользования |
| 10. | Иные сведения | - |

**4. Пояснения к сведениям об уточняемом земельном участке с кадастровым номером 21:21:231401:114 :**

| | |
|---|---|
| 1. | - |

# Сведения об уточняемых земельных участках

**1. Сведения о характерных точках границы уточняемого земельного участка с кадастровым номером 21:21:231401:115 :**

**Система координат МСК-21, зона** **Зона №1**

| Обозначение характерных точек границ | Координаты, м | | | | Метод определения координат | Формулы, примененные для расчета средней квадратической погрешности определения координат характерных точек границ (Mt), с подставленными в такие формулы значениями и итоговые (вычисленные) значения Mt, м | Описание закрепления точки |
|---|---|---|---|---|---|---|---|
| | содержатся в Едином государственном реестре недвижимости | | определены в результате выполнения комплексных кадастровых работ | | | | |
| | X | Y | X | Y | | | |
| 1 | 2 | 3 | 4 | 5 | 6 | 7 | 8 |
| н172У | - | - | 392935.29 | 1223857.16 | Метод спутниковых геодезических измерений (определений) | 0.20 | - |
| н174У | - | - | 392926.47 | 1223875.69 | Метод спутниковых геодезических измерений (определений) | 0.20 | - |
| н175У | - | - | 392899.59 | 1223863.19 | Метод спутниковых геодезических измерений (определений) | 0.20 | - |
| н173У | - | - | 392908.00 | 1223844.78 | Метод спутниковых геодезических измерений (определений) | 0.20 | - |
| н172У | - | - | 392935.29 | 1223857.16 | Метод спутниковых геодезических измерений (определений) | 0.20 | - |

**2. Сведения о частях границ уточняемого земельного участка с кадастровым номером 21:21:231401:115 :**

| Обозначение части границ | | Горизонтальное проложение (S), м | Описание прохождения части границ | Сведения о согласовании местоположения границ (согласовано/спорное) |
|---|---|---|---|---|
| от т. | до т. | | | |
| 1 | 2 | 3 | 4 | 5 |
| н172У | н174У | 20.52 | - | - |
| н174У | н175У | 29.64 | - | - |
| н175У | н173У | 20.24 | - | - |
| н173У | н172У | 29.97 | - | - |

**3. Сведения о характеристиках уточняемого земельного участка с кадастровым номером 21:21:231401:115 :**

| № п/п | Наименование характеристики земельного участка | Значение характеристики |
|---|---|---|
| 1 | 2 | 3 |
| 1. | Адрес земельного участка | Российская Федерация, Чувашская Республика (Чувашия), район Чебоксарский, сельское поселение Кшаушское, садовое некоммерческое товарищество Шоркино, участок 115 |
| 1.1. | Сведения о местоположении земельного участка (при отсутствии адреса) в структурированном в соответствии с федеральной информационной адресной системой виде | - |
| 1.2. | Дополнительные сведения о местоположении земельного участка | - |
| 2. | Площадь земельного участка ± величина погрешности определения (вычисления) площади (Р ± ΔР), м2 | 607 ± 17 |
| 3. | Формула, примененная для вычисления предельной погрешности определения площади земельного участка, с подставленными значениями и итоговые (вычисленные) значения (ΔР), м2 | Δ = 3.50*Mt*√P=3.50*0.20*√607=17 |
| 4. | Площадь земельного участка согласно сведениям Единого государственного реестра недвижимости (Ркад), м2 | 600 |
| 5. | Оценка расхождения Р и Ркад (Р - Ркад), м2 | 7 |
| 6. | Предельные минимальный и максимальный размеры земельного участка (Рмин и Рмакс), м2 | 300<br>1000 |
| 7. | Вид (виды) разрешенного использования | для садоводства |
| 7.1. | Дополнительные сведения об использовании земельного участка | - |
| 8. | Кадастровый или иной государственный учетный номер (инвентарный) здания, сооружения, объекта незавершенного строительства, расположенного на земельном участке | - |
| 9. | Сведения о земельных участках (землях общего пользования, территории общего пользования), посредством которых обеспечивается доступ | Земли общего пользования |
| 10. | Иные сведения | - |

**4. Пояснения к сведениям об уточняемом земельном участке с кадастровым номером 21:21:231401:115 :**

| | |
|---|---|
| 1. | - |

# Сведения об уточняемых земельных участках

**1. Сведения о характерных точках границы уточняемого земельного участка с кадастровым номером 21:21:231401:116 :**

**Система координат МСК-21, зона** **Зона №1**

| Обозначение характерных точек границ | Координаты, м | | | | Метод определения координат | Формулы, примененные для расчета средней квадратической погрешности определения координат характерных точек границ (Mt), с подставленными в такие формулы значениями и итоговые (вычисленные) значения Mt, м | Описание закрепления точки |
|---|---|---|---|---|---|---|---|
| | содержатся в Едином государственном реестре недвижимости | | определены в результате выполнения комплексных кадастровых работ | | | | |
| | X | Y | X | Y | | | |
| 1 | 2 | 3 | 4 | 5 | 6 | 7 | 8 |
| н174У | - | - | 392926.47 | 1223875.69 | Метод спутниковых геодезических измерений (определений) | 0.20 | - |
| н176У | - | - | 392918.31 | 1223893.40 | Метод спутниковых геодезических измерений (определений) | 0.20 | - |
| н177У | - | - | 392890.85 | 1223880.74 | Метод спутниковых геодезических измерений (определений) | 0.20 | - |
| н175У | - | - | 392899.59 | 1223863.19 | Метод спутниковых геодезических измерений (определений) | 0.20 | - |
| н174У | - | - | 392926.47 | 1223875.69 | Метод спутниковых геодезических измерений (определений) | 0.20 | - |

**2. Сведения о частях границ уточняемого земельного участка с кадастровым номером 21:21:231401:116 :**

| Обозначение части границ | | Горизонтальное проложение (S), м | Описание прохождения части границ | Сведения о согласовании местоположения границ (согласовано/спорное) |
|---|---|---|---|---|
| от т. | до т. | | | |
| 1 | 2 | 3 | 4 | 5 |
| н174У | н176У | 19.50 | - | - |
| н176У | н177У | 30.24 | - | - |
| н177У | н175У | 19.61 | - | - |
| н175У | н174У | 29.64 | - | - |

**3. Сведения о характеристиках уточняемого земельного участка с кадастровым номером 21:21:231401:116 :**

| № п/п | Наименование характеристики земельного участка | Значение характеристики |
|---|---|---|
| 1 | 2 | 3 |
| 1. | Адрес земельного участка | Российская Федерация, Чувашская Республика (Чувашия), район Чебоксарский, сельское поселение Кшаушское, садовое некоммерческое товарищество Шоркино, участок 116 |
| 1.1. | Сведения о местоположении земельного участка (при отсутствии адреса) в структурированном в соответствии с федеральной информационной адресной системой виде | - |
| 1.2. | Дополнительные сведения о местоположении земельного участка | - |
| 2. | Площадь земельного участка ± величина погрешности определения (вычисления) площади (Р ± ΔР), м2 | 585 ± 17 |
| 3. | Формула, примененная для вычисления предельной погрешности определения площади земельного участка, с подставленными значениями и итоговые (вычисленные) значения (ΔР), м2 | Δ = 3.50*Mt*√P=3.50*0.20*√585=17 |
| 4. | Площадь земельного участка согласно сведениям Единого государственного реестра недвижимости (Ркад), м2 | 600 |
| 5. | Оценка расхождения Р и Ркад (Р - Ркад), м2 | 15 |
| 6. | Предельные минимальный и максимальный размеры земельного участка (Рмин и Рмакс), м2 | 300<br>1000 |
| 7. | Вид (виды) разрешенного использования | для садоводства |
| 7.1. | Дополнительные сведения об использовании земельного участка | - |
| 8. | Кадастровый или иной государственный учетный номер (инвентарный) здания, сооружения, объекта незавершенного строительства, расположенного на земельном участке | - |
| 9. | Сведения о земельных участках (землях общего пользования, территории общего пользования), посредством которых обеспечивается доступ | Земли общего пользования |
| 10. | Иные сведения | - |

**4. Пояснения к сведениям об уточняемом земельном участке с кадастровым номером 21:21:231401:116 :**

| | |
|---|---|
| 1. | - |

# Сведения об уточняемых земельных участках

**1. Сведения о характерных точках границы уточняемого земельного участка с кадастровым номером 21:21:231401:117 :**

**Система координат МСК-21, зона** **Зона №1**

| Обозначение характерных точек границ | Координаты, м | | | | Метод определения координат | Формулы, примененные для расчета средней квадратической погрешности определения координат характерных точек границ (Mt), с подставленными в такие формулы значениями и итоговые (вычисленные) значения Mt, м | Описание закрепления точки |
|---|---|---|---|---|---|---|---|
| | содержатся в Едином государственном реестре недвижимости | | определены в результате выполнения комплексных кадастровых работ | | | | |
| | X | Y | X | Y | | | |
| 1 | 2 | 3 | 4 | 5 | 6 | 7 | 8 |
| н176У | - | - | 392918.31 | 1223893.40 | Метод спутниковых геодезических измерений (определений) | 0.20 | - |
| н178У | - | - | 392909.90 | 1223910.59 | Метод спутниковых геодезических измерений (определений) | 0.20 | - |
| н179У | - | - | 392882.48 | 1223898.66 | Метод спутниковых геодезических измерений (определений) | 0.20 | - |
| н177У | - | - | 392890.85 | 1223880.74 | Метод спутниковых геодезических измерений (определений) | 0.20 | - |
| н176У | - | - | 392918.31 | 1223893.40 | Метод спутниковых геодезических измерений (определений) | 0.20 | - |

**2. Сведения о частях границ уточняемого земельного участка с кадастровым номером 21:21:231401:117 :**

| Обозначение части границ | | Горизонтальное проложение (S), м | Описание прохождения части границ | Сведения о согласовании местоположения границ (согласовано/спорное) |
|---|---|---|---|---|
| от т. | до т. | | | |
| 1 | 2 | 3 | 4 | 5 |
| н176У | н178У | 19.14 | - | - |
| н178У | н179У | 29.90 | - | - |
| н179У | н177У | 19.78 | - | - |
| н177У | н176У | 30.24 | - | - |

**3. Сведения о характеристиках уточняемого земельного участка с кадастровым номером 21:21:231401:117 :**

| № п/п | Наименование характеристики земельного участка | Значение характеристики |
|---|---|---|
| 1 | 2 | 3 |
| 1. | Адрес земельного участка | Российская Федерация, Чувашская Республика (Чувашия), район Чебоксарский, сельское поселение Кшаушское, садовое некоммерческое товарищество Шоркино, участок 117 |
| 1.1. | Сведения о местоположении земельного участка (при отсутствии адреса) в структурированном в соответствии с федеральной информационной адресной системой виде | - |
| 1.2. | Дополнительные сведения о местоположении земельного участка | - |
| 2. | Площадь земельного участка ± величина погрешности определения (вычисления) площади (Р ± ΔР), м2 | 585 ± 17 |
| 3. | Формула, примененная для вычисления предельной погрешности определения площади земельного участка, с подставленными значениями и итоговые (вычисленные) значения (ΔР), м2 | Δ = 3.50*Mt*√P=3.50*0.20*√585=17 |
| 4. | Площадь земельного участка согласно сведениям Единого государственного реестра недвижимости (Ркад), м2 | 600 |
| 5. | Оценка расхождения Р и Ркад (Р - Ркад), м2 | 15 |
| 6. | Предельные минимальный и максимальный размеры земельного участка (Рмин и Рмакс), м2 | 300<br>1000 |
| 7. | Вид (виды) разрешенного использования | для садоводства |
| 7.1. | Дополнительные сведения об использовании земельного участка | - |
| 8. | Кадастровый или иной государственный учетный номер (инвентарный) здания, сооружения, объекта незавершенного строительства, расположенного на земельном участке | - |
| 9. | Сведения о земельных участках (землях общего пользования, территории общего пользования), посредством которых обеспечивается доступ | Земли общего пользования |
| 10. | Иные сведения | - |

**4. Пояснения к сведениям об уточняемом земельном участке с кадастровым номером 21:21:231401:117 :**

| | |
|---|---|
| 1. | - |

# Сведения об уточняемых земельных участках

**1. Сведения о характерных точках границы уточняемого земельного участка с кадастровым номером 21:21:231401:118 :**

**Система координат МСК-21, зона** **Зона №1**

| Обозначение характерных точек границ | Координаты, м | | | | Метод определения координат | Формулы, примененные для расчета средней квадратической погрешности определения координат характерных точек границ (Mt), с подставленными в такие формулы значениями и итоговые (вычисленные) значения Mt, м | Описание закрепления точки |
|---|---|---|---|---|---|---|---|
| | содержатся в Едином государственном реестре недвижимости | | определены в результате выполнения комплексных кадастровых работ | | | | |
| | X | Y | X | Y | | | |
| 1 | 2 | 3 | 4 | 5 | 6 | 7 | 8 |
| н178У | - | - | 392909.90 | 1223910.59 | Метод спутниковых геодезических измерений (определений) | 0.20 | - |
| н180У | - | - | 392901.11 | 1223929.69 | Метод спутниковых геодезических измерений (определений) | 0.20 | - |
| н181У | - | - | 392893.44 | 1223926.39 | Метод спутниковых геодезических измерений (определений) | 0.20 | - |
| н182У | - | - | 392874.10 | 1223916.99 | Метод спутниковых геодезических измерений (определений) | 0.20 | - |
| н179У | - | - | 392882.48 | 1223898.66 | Метод спутниковых геодезических измерений (определений) | 0.20 | - |
| н178У | - | - | 392909.90 | 1223910.59 | Метод спутниковых геодезических измерений (определений) | 0.20 | - |

**2. Сведения о частях границ уточняемого земельного участка с кадастровым номером 21:21:231401:118 :**

| Обозначение части границ | | Горизонтальное проложение (S), м | Описание прохождения части границ | Сведения о согласовании местоположения границ (согласовано/спорное) |
|---|---|---|---|---|
| от т. | до т. | | | |
| 1 | 2 | 3 | 4 | 5 |
| н178У | н180У | 21.03 | - | - |
| н180У | н181У | 8.35 | - | - |
| н181У | н182У | 21.50 | - | - |
| н182У | н179У | 20.15 | - | - |
| н179У | н178У | 29.90 | - | - |

**3. Сведения о характеристиках уточняемого земельного участка с кадастровым номером 21:21:231401:118 :**

| № п/п | Наименование характеристики земельного участка | Значение характеристики |
|---|---|---|
| 1 | 2 | 3 |
| 1. | Адрес земельного участка | Российская Федерация, Чувашская Республика (Чувашия), район Чебоксарский, сельское поселение Кшаушское, садовое некоммерческое товарищество Шоркино, участок 118 |
| 1.1. | Сведения о местоположении земельного участка (при отсутствии адреса) в структурированном в соответствии с федеральной информационной адресной системой виде | - |
| 1.2. | Дополнительные сведения о местоположении земельного участка | - |
| 2. | Площадь земельного участка ± величина погрешности определения (вычисления) площади (Р ± ΔР), м2 | 619 ± 17 |
| 3. | Формула, примененная для вычисления предельной погрешности определения площади земельного участка, с подставленными значениями и итоговые (вычисленные) значения (ΔР), м2 | $\Delta = 3.50*Mt*\sqrt{P}=3.50*0.20*\sqrt{619}=17$ |
| 4. | Площадь земельного участка согласно сведениям Единого государственного реестра недвижимости (Ркад), м2 | 600 |
| 5. | Оценка расхождения Р и Ркад (Р - Ркад), м2 | 19 |
| 6. | Предельные минимальный и максимальный размеры земельного участка (Рмин и Рмакс), м2 | 300<br>1000 |
| 7. | Вид (виды) разрешенного использования | для садоводства |
| 7.1. | Дополнительные сведения об использовании земельного участка | - |
| 8. | Кадастровый или иной государственный учетный номер (инвентарный) здания, сооружения, объекта незавершенного строительства, расположенного на земельном участке | - |
| 9. | Сведения о земельных участках (землях общего пользования, территории общего пользования), посредством которых обеспечивается доступ | Земли общего пользования |
| 10. | Иные сведения | - |

**4. Пояснения к сведениям об уточняемом земельном участке с кадастровым номером 21:21:231401:118 :**

| | |
|---|---|
| 1. | - |

## Сведения об уточняемых земельных участках

**1. Сведения о характерных точках границы уточняемого земельного участка с кадастровым номером 21:21:231401:119 :**

**Система координат МСК-21, зона** **Зона №1**

| Обозначение характерных точек границ | Координаты, м | | | | Метод определения координат | Формулы, примененные для расчета средней квадратической погрешности определения координат характерных точек границ (Mt), с подставленными в такие формулы значениями и итоговые (вычисленные) значения Mt, м | Описание закрепления точки |
|---|---|---|---|---|---|---|---|
| | содержатся в Едином государственном реестре недвижимости | | определены в результате выполнения комплексных кадастровых работ | | | | |
| | X | Y | X | Y | | | |
| 1 | 2 | 3 | 4 | 5 | 6 | 7 | 8 |
| н180У | - | - | 392901.11 | 1223929.69 | Метод спутниковых геодезических измерений (определений) | 0.20 | - |
| 114 | - | - | 392893.45 | 1223947.55 | Метод спутниковых геодезических измерений (определений) | 0.20 | - |
| 117 | - | - | 392865.71 | 1223935.87 | Метод спутниковых геодезических измерений (определений) | 0.20 | - |
| н183У | - | - | 392865.49 | 1223935.57 | Метод спутниковых геодезических измерений (определений) | 0.20 | - |
| н182У | - | - | 392874.10 | 1223916.99 | Метод спутниковых геодезических измерений (определений) | 0.20 | - |
| н181У | - | - | 392893.44 | 1223926.39 | Метод спутниковых геодезических измерений (определений) | 0.20 | - |

**1. Сведения о характерных точках границы уточняемого земельного участка с кадастровым номером 21:21:231401:119 :**

**Система координат МСК-21, зона** **Зона №1**

| Обозначение характерных точек границ | Координаты, м | | | | Метод определения координат | Формулы, примененные для расчета средней квадратической погрешности определения координат характерных точек границ (Mt), с подставленными в такие формулы значениями и итоговые (вычисленные) значения Mt, м | Описание закрепления точки |
|---|---|---|---|---|---|---|---|
| | содержатся в Едином государственном реестре недвижимости | | определены в результате выполнения комплексных кадастровых работ | | | | |
| | X | Y | X | Y | | | |
| 1 | 2 | 3 | 4 | 5 | 6 | 7 | 8 |
| н180У | - | - | 392901.11 | 1223929.69 | Метод спутниковых геодезических измерений (определений) | 0.20 | - |

**2. Сведения о частях границ уточняемого земельного участка с кадастровым номером 21:21:231401:119 :**

| Обозначение части границ | | Горизонтальное проложение (S), м | Описание прохождения части границ | Сведения о согласовании местоположения границ (согласовано/спорное) |
|---|---|---|---|---|
| от т. | до т. | | | |
| 1 | 2 | 3 | 4 | 5 |
| н180У | 114 | 19.43 | - | - |
| 114 | 117 | 30.10 | - | - |
| 117 | н183У | 0.37 | - | - |
| н183У | н182У | 20.48 | - | - |
| н182У | н181У | 21.50 | - | - |
| н181У | н180У | 8.35 | - | - |

**3. Сведения о характеристиках уточняемого земельного участка с кадастровым номером 21:21:231401:119 :**

| № п/п | Наименование характеристики земельного участка | Значение характеристики |
|---|---|---|
| 1 | 2 | 3 |
| 1. | Адрес земельного участка | Российская Федерация, Чувашская Республика (Чувашия), район Чебоксарский, сельское поселение Кшаушское, садовое некоммерческое товарищество Шоркино, участок 119 |
| 1.1. | Сведения о местоположении земельного участка (при отсутствии адреса) в структурированном в соответствии с федеральной информационной адресной системой виде | - |
| 1.2. | Дополнительные сведения о местоположении земельного участка | - |
| 2. | Площадь земельного участка ± величина погрешности определения (вычисления) площади (Р ± ΔР), м2 | 600 ± 17 |
| 3. | Формула, примененная для вычисления предельной погрешности определения площади земельного участка, с подставленными значениями и итоговые (вычисленные) значения (ΔР), м2 | $\Delta = 3.50*Mt*\sqrt{P}=3.50*0.20*\sqrt{600}=17$ |
| 4. | Площадь земельного участка согласно сведениям Единого государственного реестра недвижимости (Ркад), м2 | 600 |

**3. Сведения о характеристиках уточняемого земельного участка с кадастровым номером 21:21:231401:119 :**

| № п/п | Наименование характеристики земельного участка | Значение характеристики |
|---|---|---|
| 1 | 2 | 3 |
| 5. | Оценка расхождения Р и Ркад (Р - Ркад), м2 | - |
| 6. | Предельные минимальный и максимальный размеры земельного участка (Рмин и Рмакс), м2 | 300<br>1000 |
| 7. | Вид (виды) разрешенного использования | для садоводства |
| 7.1. | Дополнительные сведения об использовании земельного участка | - |
| 8. | Кадастровый или иной государственный учетный номер (инвентарный) здания, сооружения, объекта незавершенного строительства, расположенного на земельном участке | - |
| 9. | Сведения о земельных участках (землях общего пользования, территории общего пользования), посредством которых обеспечивается доступ | Земли общего пользования |
| 10. | Иные сведения | - |

**4. Пояснения к сведениям об уточняемом земельном участке с кадастровым номером 21:21:231401:119 :**

| | |
|---|---|
| 1. | - |

## Сведения об уточняемых земельных участках

**1. Сведения о характерных точках границы уточняемого земельного участка с кадастровым номером 21:21:231401:121 :**

**Система координат МСК-21, зона** **Зона №1**

| Обозначение характерных точек границ | Координаты, м | | | | Метод определения координат | Формулы, примененные для расчета средней квадратической погрешности определения координат характерных точек границ (Mt), с подставленными в такие формулы значениями и итоговые (вычисленные) значения Mt, м | Описание закрепления точки |
|---|---|---|---|---|---|---|---|
| | содержатся в Едином государственном реестре недвижимости | | определены в результате выполнения комплексных кадастровых работ | | | | |
| | X | Y | X | Y | | | |
| 1 | 2 | 3 | 4 | 5 | 6 | 7 | 8 |
| 115 | - | - | 392885.27 | 1223965.93 | Метод спутниковых геодезических измерений (определений) | 0.20 | - |
| н184У | - | - | 392876.81 | 1223983.73 | Метод спутниковых геодезических измерений (определений) | 0.20 | - |
| 141 | - | - | 392847.93 | 1223970.44 | Метод спутниковых геодезических измерений (определений) | 0.20 | - |
| 140 | - | - | 392856.70 | 1223952.93 | Метод спутниковых геодезических измерений (определений) | 0.20 | - |
| 116 | - | - | 392856.99 | 1223953.03 | Метод спутниковых геодезических измерений (определений) | 0.20 | - |
| 115 | - | - | 392885.27 | 1223965.93 | Метод спутниковых геодезических измерений (определений) | 0.20 | - |

**2. Сведения о частях границ уточняемого земельного участка с кадастровым номером 21:21:231401:121 :**

| Обозначение части границ | | Горизонтальное проложение (S), м | Описание прохождения части границ | Сведения о согласовании местоположения границ (согласовано/спорное) |
|---|---|---|---|---|
| от т. | до т. | | | |
| 1 | 2 | 3 | 4 | 5 |
| 115 | н184У | 19.71 | - | - |
| н184У | 141 | 31.79 | - | - |
| 141 | 140 | 19.58 | - | - |
| 140 | 116 | 0.31 | - | - |
| 116 | 115 | 31.08 | - | - |

**3. Сведения о характеристиках уточняемого земельного участка с кадастровым номером 21:21:231401:121 :**

| № п/п | Наименование характеристики земельного участка | Значение характеристики |
|---|---|---|
| 1 | 2 | 3 |
| 1. | Адрес земельного участка | Российская Федерация, Чувашская Республика (Чувашия), район Чебоксарский, сельское поселение Кшаушское, садовое некоммерческое товарищество Шоркино, участок 121 |
| 1.1. | Сведения о местоположении земельного участка (при отсутствии адреса) в структурированном в соответствии с федеральной информационной адресной системой виде | - |
| 1.2. | Дополнительные сведения о местоположении земельного участка | - |
| 2. | Площадь земельного участка ± величина погрешности определения (вычисления) площади (Р ± ΔР), м2 | 621 ± 17 |
| 3. | Формула, примененная для вычисления предельной погрешности определения площади земельного участка, с подставленными значениями и итоговые (вычисленные) значения (ΔР), м2 | $\Delta = 3.50*Mt*\sqrt{P}=3.50*0.20*\sqrt{621}=17$ |
| 4. | Площадь земельного участка согласно сведениям Единого государственного реестра недвижимости (Ркад), м2 | 600 |
| 5. | Оценка расхождения Р и Ркад (Р - Ркад), м2 | 21 |
| 6. | Предельные минимальный и максимальный размеры земельного участка (Рмин и Рмакс), м2 | 300<br>1000 |
| 7. | Вид (виды) разрешенного использования | для садоводства |
| 7.1. | Дополнительные сведения об использовании земельного участка | - |
| 8. | Кадастровый или иной государственный учетный номер (инвентарный) здания, сооружения, объекта незавершенного строительства, расположенного на земельном участке | 21:21:231401:836 |
| 9. | Сведения о земельных участках (землях общего пользования, территории общего пользования), посредством которых обеспечивается доступ | Земли общего пользования |
| 10. | Иные сведения | - |

**4. Пояснения к сведениям об уточняемом земельном участке с кадастровым номером 21:21:231401:121 :**

| | |
|---|---|
| 1. | - |

# Сведения об уточняемых земельных участках

**1. Сведения о характерных точках границы уточняемого земельного участка с кадастровым номером 21:21:231401:122 :**

**Система координат МСК-21, зона** **Зона №1**

| Обозначение характерных точек границ | Координаты, м | | | | Метод определения координат | Формулы, примененные для расчета средней квадратической погрешности определения координат характерных точек границ (Mt), с подставленными в такие формулы значениями и итоговые (вычисленные) значения Mt, м | Описание закрепления точки |
|---|---|---|---|---|---|---|---|
| | содержатся в Едином государственном реестре недвижимости | | определены в результате выполнения комплексных кадастровых работ | | | | |
| | X | Y | X | Y | | | |
| 1 | 2 | 3 | 4 | 5 | 6 | 7 | 8 |
| н184У | - | - | 392876.81 | 1223983.73 | Метод спутниковых геодезических измерений (определений) | 0.20 | - |
| н185У | - | - | 392863.86 | 1224001.38 | Метод спутниковых геодезических измерений (определений) | 0.20 | - |
| н186У | - | - | 392839.46 | 1223990.15 | Метод спутниковых геодезических измерений (определений) | 0.20 | - |
| 141 | - | - | 392847.93 | 1223970.44 | Метод спутниковых геодезических измерений (определений) | 0.20 | - |
| н184У | - | - | 392876.81 | 1223983.73 | Метод спутниковых геодезических измерений (определений) | 0.20 | - |

**2. Сведения о частях границ уточняемого земельного участка с кадастровым номером 21:21:231401:122 :**

| Обозначение части границ | | Горизонтальное проложение (S), м | Описание прохождения части границ | Сведения о согласовании местоположения границ (согласовано/спорное) |
|---|---|---|---|---|
| от т. | до т. | | | |
| 1 | 2 | 3 | 4 | 5 |
| н184У | н185У | 21.89 | - | - |
| н185У | н186У | 26.86 | - | - |
| н186У | 141 | 21.45 | - | - |
| 141 | н184У | 31.79 | - | - |

**3. Сведения о характеристиках уточняемого земельного участка с кадастровым номером 21:21:231401:122 :**

| № п/п | Наименование характеристики земельного участка | Значение характеристики |
|---|---|---|
| 1 | 2 | 3 |
| 1. | Адрес земельного участка | Российская Федерация, Чувашская Республика (Чувашия), район Чебоксарский, сельское поселение Кшаушское, садовое некоммерческое товарищество Шоркино, участок 122 |
| 1.1. | Сведения о местоположении земельного участка (при отсутствии адреса) в структурированном в соответствии с федеральной информационной адресной системой виде | - |
| 1.2. | Дополнительные сведения о местоположении земельного участка | - |
| 2. | Площадь земельного участка ± величина погрешности определения (вычисления) площади (Р ± ΔР), м2 | 629 ± 18 |
| 3. | Формула, примененная для вычисления предельной погрешности определения площади земельного участка, с подставленными значениями и итоговые (вычисленные) значения (ΔР), м2 | Δ = 3.50*Mt*√P=3.50*0.20*√629=18 |
| 4. | Площадь земельного участка согласно сведениям Единого государственного реестра недвижимости (Ркад), м2 | 600 |
| 5. | Оценка расхождения Р и Ркад (Р - Ркад), м2 | 29 |
| 6. | Предельные минимальный и максимальный размеры земельного участка (Рмин и Рмакс), м2 | 300<br>1000 |
| 7. | Вид (виды) разрешенного использования | для садоводства |
| 7.1. | Дополнительные сведения об использовании земельного участка | - |
| 8. | Кадастровый или иной государственный учетный номер (инвентарный) здания, сооружения, объекта незавершенного строительства, расположенного на земельном участке | - |
| 9. | Сведения о земельных участках (землях общего пользования, территории общего пользования), посредством которых обеспечивается доступ | Земли общего пользования |
| 10. | Иные сведения | - |

**4. Пояснения к сведениям об уточняемом земельном участке с кадастровым номером 21:21:231401:122 :**

| | |
|---|---|
| 1. | - |

## Сведения об уточняемых земельных участках

**1. Сведения о характерных точках границы уточняемого земельного участка с кадастровым номером 21:21:231401:123 :**

**Система координат МСК-21, зона** **Зона №1**

| Обозначение характерных точек границ | Координаты, м | | | | Метод определения координат | Формулы, примененные для расчета средней квадратической погрешности определения координат характерных точек границ (Mt), с подставленными в такие формулы значениями и итоговые (вычисленные) значения Mt, м | Описание закрепления точки |
|---|---|---|---|---|---|---|---|
| | содержатся в Едином государственном реестре недвижимости | | определены в результате выполнения комплексных кадастровых работ | | | | |
| | X | Y | X | Y | | | |
| 1 | 2 | 3 | 4 | 5 | 6 | 7 | 8 |
| н185У | - | - | 392863.86 | 1224001.38 | Метод спутниковых геодезических измерений (определений) | 0.20 | - |
| н187У | - | - | 392836.15 | 1224030.55 | Метод спутниковых геодезических измерений (определений) | 0.20 | - |
| н188У | - | - | 392825.23 | 1224024.43 | Метод спутниковых геодезических измерений (определений) | 0.20 | - |
| н189У | - | - | 392831.55 | 1224009.50 | Метод спутниковых геодезических измерений (определений) | 0.20 | - |
| н186У | - | - | 392839.46 | 1223990.15 | Метод спутниковых геодезических измерений (определений) | 0.20 | - |
| н185У | - | - | 392863.86 | 1224001.38 | Метод спутниковых геодезических измерений (определений) | 0.20 | - |

**2. Сведения о частях границ уточняемого земельного участка с кадастровым номером 21:21:231401:123 :**

| Обозначение части границ | | Горизонтальное проложение (S), м | Описание прохождения части границ | Сведения о согласовании местоположения границ (согласовано/спорное) |
|---|---|---|---|---|
| от т. | до т. | | | |
| 1 | 2 | 3 | 4 | 5 |
| н185У | н187У | 40.23 | - | - |
| н187У | н188У | 12.52 | - | - |
| н188У | н189У | 16.21 | - | - |
| н189У | н186У | 20.90 | - | - |
| н186У | н185У | 26.86 | - | - |

**3. Сведения о характеристиках уточняемого земельного участка с кадастровым номером 21:21:231401:123 :**

| № п/п | Наименование характеристики земельного участка | Значение характеристики |
|---|---|---|
| 1 | 2 | 3 |
| 1. | Адрес земельного участка | Российская Федерация, Чувашская Республика (Чувашия), район Чебоксарский, сельское поселение Кшаушское, садовое некоммерческое товарищество Шоркино, участок 123 |
| 1.1. | Сведения о местоположении земельного участка (при отсутствии адреса) в структурированном в соответствии с федеральной информационной адресной системой виде | - |
| 1.2. | Дополнительные сведения о местоположении земельного участка | - |
| 2. | Площадь земельного участка ± величина погрешности определения (вычисления) площади (Р ± ΔР), м2 | 740 ± 19 |
| 3. | Формула, примененная для вычисления предельной погрешности определения площади земельного участка, с подставленными значениями и итоговые (вычисленные) значения (ΔР), м2 | $\Delta = 3.50*Mt*\sqrt{P}=3.50*0.20*\sqrt{740}=19$ |
| 4. | Площадь земельного участка согласно сведениям Единого государственного реестра недвижимости (Ркад), м2 | 600 |
| 5. | Оценка расхождения Р и Ркад (Р - Ркад), м2 | 140 |
| 6. | Предельные минимальный и максимальный размеры земельного участка (Рмин и Рмакс), м2 | 300<br>1000 |
| 7. | Вид (виды) разрешенного использования | для садоводства |
| 7.1. | Дополнительные сведения об использовании земельного участка | - |
| 8. | Кадастровый или иной государственный учетный номер (инвентарный) здания, сооружения, объекта незавершенного строительства, расположенного на земельном участке | - |
| 9. | Сведения о земельных участках (землях общего пользования, территории общего пользования), посредством которых обеспечивается доступ | Земли общего пользования |
| 10. | Иные сведения | - |

**4. Пояснения к сведениям об уточняемом земельном участке с кадастровым номером 21:21:231401:123 :**

| | |
|---|---|
| 1. | - |

# Сведения об уточняемых земельных участках

**1. Сведения о характерных точках границы уточняемого земельного участка с кадастровым номером 21:21:231401:124 :**

**Система координат МСК-21, зона** **Зона №1**

| Обозначение характерных точек границ | Координаты, м | | | | Метод определения координат | Формулы, примененные для расчета средней квадратической погрешности определения координат характерных точек границ (Mt), с подставленными в такие формулы значениями и итоговые (вычисленные) значения Mt, м | Описание закрепления точки |
|---|---|---|---|---|---|---|---|
| | содержатся в Едином государственном реестре недвижимости | | определены в результате выполнения комплексных кадастровых работ | | | | |
| | X | Y | X | Y | | | |
| 1 | 2 | 3 | 4 | 5 | 6 | 7 | 8 |
| н110У | - | - | 393141.56 | 1223401.21 | Метод спутниковых геодезических измерений (определений) | 0.20 | - |
| 601 | - | - | 393133.10 | 1223419.43 | Метод спутниковых геодезических измерений (определений) | 0.20 | - |
| н190У | - | - | 393105.54 | 1223407.31 | Метод спутниковых геодезических измерений (определений) | 0.20 | - |
| н112У | - | - | 393113.62 | 1223389.00 | Метод спутниковых геодезических измерений (определений) | 0.20 | - |
| н111У | - | - | 393120.38 | 1223392.04 | Метод спутниковых геодезических измерений (определений) | 0.20 | - |
| н110У | - | - | 393141.56 | 1223401.21 | Метод спутниковых геодезических измерений (определений) | 0.20 | - |

**2. Сведения о частях границ уточняемого земельного участка с кадастровым номером 21:21:231401:124 :**

| Обозначение части границ | | Горизонтальное проложение (S), м | Описание прохождения части границ | Сведения о согласовании местоположения границ (согласовано/спорное) |
|---|---|---|---|---|
| от т. | до т. | | | |
| 1 | 2 | 3 | 4 | 5 |
| н110У | 601 | 20.09 | - | - |
| 601 | н190У | 30.11 | - | - |
| н190У | н112У | 20.01 | - | - |
| н112У | н111У | 7.41 | - | - |
| н111У | н110У | 23.08 | - | - |

**3. Сведения о характеристиках уточняемого земельного участка с кадастровым номером 21:21:231401:124 :**

| № п/п | Наименование характеристики земельного участка | Значение характеристики |
|---|---|---|
| 1 | 2 | 3 |
| 1. | Адрес земельного участка | Российская Федерация, Чувашская Республика (Чувашия), район Чебоксарский, сельское поселение Кшаушское, садовое некоммерческое товарищество Шоркино, участок 124 |
| 1.1. | Сведения о местоположении земельного участка (при отсутствии адреса) в структурированном в соответствии с федеральной информационной адресной системой виде | - |
| 1.2. | Дополнительные сведения о местоположении земельного участка | - |
| 2. | Площадь земельного участка ± величина погрешности определения (вычисления) площади (Р ± ΔР), м2 | 606 ± 17 |
| 3. | Формула, примененная для вычисления предельной погрешности определения площади земельного участка, с подставленными значениями и итоговые (вычисленные) значения (ΔР), м2 | $\Delta = 3.50*Mt*\sqrt{P}=3.50*0.20*\sqrt{606}=17$ |
| 4. | Площадь земельного участка согласно сведениям Единого государственного реестра недвижимости (Ркад), м2 | 600 |
| 5. | Оценка расхождения Р и Ркад (Р - Ркад), м2 | 6 |
| 6. | Предельные минимальный и максимальный размеры земельного участка (Рмин и Рмакс), м2 | 300<br>1000 |
| 7. | Вид (виды) разрешенного использования | для садоводства |
| 7.1. | Дополнительные сведения об использовании земельного участка | - |
| 8. | Кадастровый или иной государственный учетный номер (инвентарный) здания, сооружения, объекта незавершенного строительства, расположенного на земельном участке | - |
| 9. | Сведения о земельных участках (землях общего пользования, территории общего пользования), посредством которых обеспечивается доступ | Земли общего пользования |
| 10. | Иные сведения | - |

**4. Пояснения к сведениям об уточняемом земельном участке с кадастровым номером 21:21:231401:124 :**

| | |
|---|---|
| 1. | - |

## Сведения об уточняемых земельных участках

**1. Сведения о характерных точках границы уточняемого земельного участка с кадастровым номером 21:21:231401:125 :**

**Система координат МСК-21, зона** **Зона №1**

| Обозначение характерных точек границ | Координаты, м | | | | Метод определения координат | Формулы, примененные для расчета средней квадратической погрешности определения координат характерных точек границ (Mt), с подставленными в такие формулы значениями и итоговые (вычисленные) значения Mt, м | Описание закрепления точки |
|---|---|---|---|---|---|---|---|
| | содержатся в Едином государственном реестре недвижимости | | определены в результате выполнения комплексных кадастровых работ | | | | |
| | X | Y | X | Y | | | |
| 1 | 2 | 3 | 4 | 5 | 6 | 7 | 8 |
| 601 | - | - | 393133.10 | 1223419.43 | Метод спутниковых геодезических измерений (определений) | 0.20 | - |
| 600 | - | - | 393130.34 | 1223425.80 | Метод спутниковых геодезических измерений (определений) | 0.20 | - |
| 599 | - | - | 393124.97 | 1223438.06 | Метод спутниковых геодезических измерений (определений) | 0.20 | - |
| н191У | - | - | 393097.49 | 1223425.68 | Метод спутниковых геодезических измерений (определений) | 0.20 | - |
| н190У | - | - | 393105.54 | 1223407.31 | Метод спутниковых геодезических измерений (определений) | 0.20 | - |
| 601 | - | - | 393133.10 | 1223419.43 | Метод спутниковых геодезических измерений (определений) | 0.20 | - |

**2. Сведения о частях границ уточняемого земельного участка с кадастровым номером 21:21:231401:125 :**

| Обозначение части границ | | Горизонтальное проложение (S), м | Описание прохождения части границ | Сведения о согласовании местоположения границ (согласовано/спорное) |
|---|---|---|---|---|
| от т. | до т. | | | |
| 1 | 2 | 3 | 4 | 5 |
| 601 | 600 | 6.94 | - | - |
| 600 | 599 | 13.38 | - | - |
| 599 | н191У | 30.14 | - | - |
| н191У | н190У | 20.06 | - | - |
| н190У | 601 | 30.11 | - | - |

**3. Сведения о характеристиках уточняемого земельного участка с кадастровым номером 21:21:231401:125 :**

| № п/п | Наименование характеристики земельного участка | Значение характеристики |
|---|---|---|
| 1 | 2 | 3 |
| 1. | Адрес земельного участка | Российская Федерация, Чувашская Республика (Чувашия), район Чебоксарский, сельское поселение Кшаушское, садовое некоммерческое товарищество Шоркино, участок 125 |
| 1.1. | Сведения о местоположении земельного участка (при отсутствии адреса) в структурированном в соответствии с федеральной информационной адресной системой виде | - |
| 1.2. | Дополнительные сведения о местоположении земельного участка | - |
| 2. | Площадь земельного участка ± величина погрешности определения (вычисления) площади (Р ± ΔР), м2 | 608 ± 17 |
| 3. | Формула, примененная для вычисления предельной погрешности определения площади земельного участка, с подставленными значениями и итоговые (вычисленные) значения (ΔР), м2 | $\Delta = 3.50*Mt*\sqrt{P}=3.50*0.20*\sqrt{608}=17$ |
| 4. | Площадь земельного участка согласно сведениям Единого государственного реестра недвижимости (Ркад), м2 | 600 |
| 5. | Оценка расхождения Р и Ркад (Р - Ркад), м2 | 8 |
| 6. | Предельные минимальный и максимальный размеры земельного участка (Рмин и Рмакс), м2 | 300<br>1000 |
| 7. | Вид (виды) разрешенного использования | для садоводства |
| 7.1. | Дополнительные сведения об использовании земельного участка | - |
| 8. | Кадастровый или иной государственный учетный номер (инвентарный) здания, сооружения, объекта незавершенного строительства, расположенного на земельном участке | - |
| 9. | Сведения о земельных участках (землях общего пользования, территории общего пользования), посредством которых обеспечивается доступ | Земли общего пользования |
| 10. | Иные сведения | - |

**4. Пояснения к сведениям об уточняемом земельном участке с кадастровым номером 21:21:231401:125 :**

| | |
|---|---|
| 1. | - |

## Сведения об уточняемых земельных участках

**1. Сведения о характерных точках границы уточняемого земельного участка с кадастровым номером 21:21:231401:126 :**

**Система координат МСК-21, зона** **Зона №1**

| Обозначение характерных точек границ | Координаты, м | | | | Метод определения координат | Формулы, примененные для расчета средней квадратической погрешности определения координат характерных точек границ (Mt), с подставленными в такие формулы значениями и итоговые (вычисленные) значения Mt, м | Описание закрепления точки |
|---|---|---|---|---|---|---|---|
| | содержатся в Едином государственном реестре недвижимости | | определены в результате выполнения комплексных кадастровых работ | | | | |
| | X | Y | X | Y | | | |
| 1 | 2 | 3 | 4 | 5 | 6 | 7 | 8 |
| 599 | - | - | 393124.97 | 1223438.06 | Метод спутниковых геодезических измерений (определений) | 0.20 | - |
| 588 | - | - | 393117.31 | 1223456.36 | Метод спутниковых геодезических измерений (определений) | 0.20 | - |
| 593 | - | - | 393089.85 | 1223443.92 | Метод спутниковых геодезических измерений (определений) | 0.20 | - |
| н192У | - | - | 393089.53 | 1223443.78 | Метод спутниковых геодезических измерений (определений) | 0.20 | - |
| н191У | - | - | 393097.49 | 1223425.68 | Метод спутниковых геодезических измерений (определений) | 0.20 | - |
| 599 | - | - | 393124.97 | 1223438.06 | Метод спутниковых геодезических измерений (определений) | 0.20 | - |

**2. Сведения о частях границ уточняемого земельного участка с кадастровым номером 21:21:231401:126 :**

| Обозначение части границ | | Горизонтальное проложение (S), м | Описание прохождения части границ | Сведения о согласовании местоположения границ (согласовано/спорное) |
|---|---|---|---|---|
| от т. | до т. | | | |
| 1 | 2 | 3 | 4 | 5 |
| 599 | 588 | 19.84 | - | - |
| 588 | 593 | 30.15 | - | - |
| 593 | н192У | 0.35 | - | - |
| н192У | н191У | 19.77 | - | - |
| н191У | 599 | 30.14 | - | - |

**3. Сведения о характеристиках уточняемого земельного участка с кадастровым номером 21:21:231401:126 :**

| № п/п | Наименование характеристики земельного участка | Значение характеристики |
|---|---|---|
| 1 | 2 | 3 |
| 1. | Адрес земельного участка | Российская Федерация, Чувашская Республика (Чувашия), район Чебоксарский, сельское поселение Кшаушское, садовое некоммерческое товарищество Шоркино, участок 126 |
| 1.1. | Сведения о местоположении земельного участка (при отсутствии адреса) в структурированном в соответствии с федеральной информационной адресной системой виде | - |
| 1.2. | Дополнительные сведения о местоположении земельного участка | - |
| 2. | Площадь земельного участка ± величина погрешности определения (вычисления) площади (Р ± ΔР), м2 | 600 ± 17 |
| 3. | Формула, примененная для вычисления предельной погрешности определения площади земельного участка, с подставленными значениями и итоговые (вычисленные) значения (ΔР), м2 | $\Delta = 3.50*Mt*\sqrt{P}=3.50*0.20*\sqrt{600}=17$ |
| 4. | Площадь земельного участка согласно сведениям Единого государственного реестра недвижимости (Ркад), м2 | 600 |
| 5. | Оценка расхождения Р и Ркад (Р - Ркад), м2 | - |
| 6. | Предельные минимальный и максимальный размеры земельного участка (Рмин и Рмакс), м2 | 300<br>1000 |
| 7. | Вид (виды) разрешенного использования | для садоводства |
| 7.1. | Дополнительные сведения об использовании земельного участка | - |
| 8. | Кадастровый или иной государственный учетный номер (инвентарный) здания, сооружения, объекта незавершенного строительства, расположенного на земельном участке | - |
| 9. | Сведения о земельных участках (землях общего пользования, территории общего пользования), посредством которых обеспечивается доступ | Земли общего пользования |
| 10. | Иные сведения | - |

**4. Пояснения к сведениям об уточняемом земельном участке с кадастровым номером 21:21:231401:126 :**

| | |
|---|---|
| 1. | - |

## Сведения об уточняемых земельных участках

**1. Сведения о характерных точках границы уточняемого земельного участка с кадастровым номером 21:21:231401:128 :**

**Система координат МСК-21, зона** **Зона №1**

| Обозначение характерных точек границ | Координаты, м | | | | Метод определения координат | Формулы, примененные для расчета средней квадратической погрешности определения координат характерных точек границ (Mt), с подставленными в такие формулы значениями и итоговые (вычисленные) значения Mt, м | Описание закрепления точки |
|---|---|---|---|---|---|---|---|
| | содержатся в Едином государственном реестре недвижимости | | определены в результате выполнения комплексных кадастровых работ | | | | |
| | X | Y | X | Y | | | |
| 1 | 2 | 3 | 4 | 5 | 6 | 7 | 8 |
| 589 | - | - | 393109.51 | 1223474.77 | Метод спутниковых геодезических измерений (определений) | 0.20 | - |
| н117У | - | - | 393101.33 | 1223493.09 | Метод спутниковых геодезических измерений (определений) | 0.20 | - |
| н193У | - | - | 393073.88 | 1223480.35 | Метод спутниковых геодезических измерений (определений) | 0.20 | - |
| 591 | - | - | 393081.77 | 1223461.52 | Метод спутниковых геодезических измерений (определений) | 0.20 | - |
| 590 | - | - | 393093.38 | 1223467.93 | Метод спутниковых геодезических измерений (определений) | 0.20 | - |
| 589 | - | - | 393109.51 | 1223474.77 | Метод спутниковых геодезических измерений (определений) | 0.20 | - |

**2. Сведения о частях границ уточняемого земельного участка с кадастровым номером 21:21:231401:128 :**

| Обозначение части границ | | Горизонтальное проложение (S), м | Описание прохождения части границ | Сведения о согласовании местоположения границ (согласовано/спорное) |
|---|---|---|---|---|
| от т. | до т. | | | |
| 1 | 2 | 3 | 4 | 5 |
| 589 | н117У | 20.06 | - | - |
| н117У | н193У | 30.26 | - | - |
| н193У | 591 | 20.42 | - | - |
| 591 | 590 | 13.26 | - | - |
| 590 | 589 | 17.52 | - | - |

**3. Сведения о характеристиках уточняемого земельного участка с кадастровым номером 21:21:231401:128 :**

| № п/п | Наименование характеристики земельного участка | Значение характеристики |
|---|---|---|
| 1 | 2 | 3 |
| 1. | Адрес земельного участка | Российская Федерация, Чувашская Республика (Чувашия), район Чебоксарский, сельское поселение Кшаушское, садовое некоммерческое товарищество Шоркино, участок 128 |
| 1.1. | Сведения о местоположении земельного участка (при отсутствии адреса) в структурированном в соответствии с федеральной информационной адресной системой виде | - |
| 1.2. | Дополнительные сведения о местоположении земельного участка | - |
| 2. | Площадь земельного участка ± величина погрешности определения (вычисления) площади (Р ± ΔР), м2 | 605 ± 17 |
| 3. | Формула, примененная для вычисления предельной погрешности определения площади земельного участка, с подставленными значениями и итоговые (вычисленные) значения (ΔР), м2 | $\Delta = 3.50*Mt*\sqrt{P}=3.50*0.20*\sqrt{605}=17$ |
| 4. | Площадь земельного участка согласно сведениям Единого государственного реестра недвижимости (Ркад), м2 | 600 |
| 5. | Оценка расхождения Р и Ркад (Р - Ркад), м2 | 5 |
| 6. | Предельные минимальный и максимальный размеры земельного участка (Рмин и Рмакс), м2 | 300<br>1000 |
| 7. | Вид (виды) разрешенного использования | для садоводства |
| 7.1. | Дополнительные сведения об использовании земельного участка | - |
| 8. | Кадастровый или иной государственный учетный номер (инвентарный) здания, сооружения, объекта незавершенного строительства, расположенного на земельном участке | - |
| 9. | Сведения о земельных участках (землях общего пользования, территории общего пользования), посредством которых обеспечивается доступ | Земли общего пользования<br>(1) Земли общего пользования |
| 10. | Иные сведения | - |

**4. Пояснения к сведениям об уточняемом земельном участке с кадастровым номером 21:21:231401:128 :**

| | |
|---|---|
| 1. | - |

# Сведения об уточняемых земельных участках

**1. Сведения о характерных точках границы уточняемого земельного участка с кадастровым номером 21:21:231401:129 :**

**Система координат МСК-21, зона** **Зона №1**

| Обозначение характерных точек границ | Координаты, м | | | | Метод определения координат | Формулы, примененные для расчета средней квадратической погрешности определения координат характерных точек границ (Mt), с подставленными в такие формулы значениями и итоговые (вычисленные) значения Mt, м | Описание закрепления точки |
|---|---|---|---|---|---|---|---|
| | содержатся в Едином государственном реестре недвижимости | | определены в результате выполнения комплексных кадастровых работ | | | | |
| | X | Y | X | Y | | | |
| 1 | 2 | 3 | 4 | 5 | 6 | 7 | 8 |
| н117У | - | - | 393101.33 | 1223493.09 | Метод спутниковых геодезических измерений (определений) | 0.20 | - |
| н119У | - | - | 393093.32 | 1223511.67 | Метод спутниковых геодезических измерений (определений) | 0.20 | - |
| н194У | - | - | 393065.88 | 1223499.24 | Метод спутниковых геодезических измерений (определений) | 0.20 | - |
| н193У | - | - | 393073.88 | 1223480.35 | Метод спутниковых геодезических измерений (определений) | 0.20 | - |
| н117У | - | - | 393101.33 | 1223493.09 | Метод спутниковых геодезических измерений (определений) | 0.20 | - |

**2. Сведения о частях границ уточняемого земельного участка с кадастровым номером 21:21:231401:129 :**

| Обозначение части границ | | Горизонтальное проложение (S), м | Описание прохождения части границ | Сведения о согласовании местоположения границ (согласовано/спорное) |
|---|---|---|---|---|
| от т. | до т. | | | |
| 1 | 2 | 3 | 4 | 5 |
| н117У | н119У | 20.23 | - | - |
| н119У | н194У | 30.12 | - | - |
| н194У | н193У | 20.51 | - | - |
| н193У | н117У | 30.26 | - | - |

**3. Сведения о характеристиках уточняемого земельного участка с кадастровым номером 21:21:231401:129 :**

| № п/п | Наименование характеристики земельного участка | Значение характеристики |
|---|---|---|
| 1 | 2 | 3 |
| 1. | Адрес земельного участка | Российская Федерация, Чувашская Республика (Чувашия), район Чебоксарский, сельское поселение Кшаушское, садовое некоммерческое товарищество Шоркино, участок 129 |
| 1.1. | Сведения о местоположении земельного участка (при отсутствии адреса) в структурированном в соответствии с федеральной информационной адресной системой виде | - |
| 1.2. | Дополнительные сведения о местоположении земельного участка | - |
| 2. | Площадь земельного участка ± величина погрешности определения (вычисления) площади (Р ± ΔР), м2 | 615 ± 17 |
| 3. | Формула, примененная для вычисления предельной погрешности определения площади земельного участка, с подставленными значениями и итоговые (вычисленные) значения (ΔР), м2 | Δ = 3.50*Mt*√P=3.50*0.20*√615=17 |
| 4. | Площадь земельного участка согласно сведениям Единого государственного реестра недвижимости (Ркад), м2 | 600 |
| 5. | Оценка расхождения Р и Ркад (Р - Ркад), м2 | 15 |
| 6. | Предельные минимальный и максимальный размеры земельного участка (Рмин и Рмакс), м2 | 300<br>1000 |
| 7. | Вид (виды) разрешенного использования | для садоводства |
| 7.1. | Дополнительные сведения об использовании земельного участка | - |
| 8. | Кадастровый или иной государственный учетный номер (инвентарный) здания, сооружения, объекта незавершенного строительства, расположенного на земельном участке | - |
| 9. | Сведения о земельных участках (землях общего пользования, территории общего пользования), посредством которых обеспечивается доступ | Земли общего пользования<br>(1) Земли общего пользования |
| 10. | Иные сведения | - |

**4. Пояснения к сведениям об уточняемом земельном участке с кадастровым номером 21:21:231401:129 :**

| | |
|---|---|
| 1. | - |

# Сведения об уточняемых земельных участках

**1. Сведения о характерных точках границы уточняемого земельного участка с кадастровым номером 21:21:231401:130 :**

**Система координат МСК-21, зона** **Зона №1**

| Обозначение характерных точек границ | Координаты, м | | | | Метод определения координат | Формулы, примененные для расчета средней квадратической погрешности определения координат характерных точек границ (Mt), с подставленными в такие формулы значениями и итоговые (вычисленные) значения Mt, м | Описание закрепления точки |
|---|---|---|---|---|---|---|---|
| | содержатся в Едином государственном реестре недвижимости | | определены в результате выполнения комплексных кадастровых работ | | | | |
| | X | Y | X | Y | | | |
| 1 | 2 | 3 | 4 | 5 | 6 | 7 | 8 |
| н119У | - | - | 393093.32 | 1223511.67 | Метод спутниковых геодезических измерений (определений) | 0.20 | - |
| н121У | - | - | 393085.19 | 1223529.82 | Метод спутниковых геодезических измерений (определений) | 0.20 | - |
| н195У | - | - | 393058.02 | 1223517.70 | Метод спутниковых геодезических измерений (определений) | 0.20 | - |
| н194У | - | - | 393065.88 | 1223499.24 | Метод спутниковых геодезических измерений (определений) | 0.20 | - |
| н119У | - | - | 393093.32 | 1223511.67 | Метод спутниковых геодезических измерений (определений) | 0.20 | - |

**2. Сведения о частях границ уточняемого земельного участка с кадастровым номером 21:21:231401:130 :**

| Обозначение части границ | | Горизонтальное проложение (S), м | Описание прохождения части границ | Сведения о согласовании местоположения границ (согласовано/спорное) |
|---|---|---|---|---|
| от т. | до т. | | | |
| 1 | 2 | 3 | 4 | 5 |
| н119У | н121У | 19.89 | - | - |
| н121У | н195У | 29.75 | - | - |
| н195У | н194У | 20.06 | - | - |
| н194У | н119У | 30.12 | - | - |

**3. Сведения о характеристиках уточняемого земельного участка с кадастровым номером 21:21:231401:130 :**

| № п/п | Наименование характеристики земельного участка | Значение характеристики |
|---|---|---|
| 1 | 2 | 3 |
| 1. | Адрес земельного участка | Российская Федерация, Чувашская Республика (Чувашия), район Чебоксарский, сельское поселение Кшаушское, садовое некоммерческое товарищество Шоркино, участок 130 |
| 1.1. | Сведения о местоположении земельного участка (при отсутствии адреса) в структурированном в соответствии с федеральной информационной адресной системой виде | - |
| 1.2. | Дополнительные сведения о местоположении земельного участка | - |
| 2. | Площадь земельного участка ± величина погрешности определения (вычисления) площади (Р ± ΔР), м2 | 598 ± 17 |
| 3. | Формула, примененная для вычисления предельной погрешности определения площади земельного участка, с подставленными значениями и итоговые (вычисленные) значения (ΔР), м2 | Δ = 3.50*Mt*√P=3.50*0.20*√598=17 |
| 4. | Площадь земельного участка согласно сведениям Единого государственного реестра недвижимости (Ркад), м2 | - |
| 5. | Оценка расхождения Р и Ркад (Р - Ркад), м2 | - |
| 6. | Предельные минимальный и максимальный размеры земельного участка (Рмин и Рмакс), м2 | 300<br>1000 |
| 7. | Вид (виды) разрешенного использования | для садоводства |
| 7.1. | Дополнительные сведения об использовании земельного участка | - |
| 8. | Кадастровый или иной государственный учетный номер (инвентарный) здания, сооружения, объекта незавершенного строительства, расположенного на земельном участке | - |
| 9. | Сведения о земельных участках (землях общего пользования, территории общего пользования), посредством которых обеспечивается доступ | Земли общего пользования<br>(1) Земли общего пользования |
| 10. | Иные сведения | - |

**4. Пояснения к сведениям об уточняемом земельном участке с кадастровым номером 21:21:231401:130 :**

| | |
|---|---|
| 1. | - |

# Сведения об уточняемых земельных участках

**1. Сведения о характерных точках границы уточняемого земельного участка с кадастровым номером 21:21:231401:131 :**

**Система координат МСК-21, зона** **Зона №1**

| Обозначение характерных точек границ | Координаты, м | | | | Метод определения координат | Формулы, примененные для расчета средней квадратической погрешности определения координат характерных точек границ (Mt), с подставленными в такие формулы значениями и итоговые (вычисленные) значения Mt, м | Описание закрепления точки |
|---|---|---|---|---|---|---|---|
| | содержатся в Едином государственном реестре недвижимости | | определены в результате выполнения комплексных кадастровых работ | | | | |
| | X | Y | X | Y | | | |
| 1 | 2 | 3 | 4 | 5 | 6 | 7 | 8 |
| н121У | - | - | 393085.19 | 1223529.82 | Метод спутниковых геодезических измерений (определений) | 0.20 | - |
| н123У | - | - | 393077.36 | 1223548.26 | Метод спутниковых геодезических измерений (определений) | 0.20 | - |
| н196У | - | - | 393049.70 | 1223535.73 | Метод спутниковых геодезических измерений (определений) | 0.20 | - |
| н195У | - | - | 393058.02 | 1223517.70 | Метод спутниковых геодезических измерений (определений) | 0.20 | - |
| н121У | - | - | 393085.19 | 1223529.82 | Метод спутниковых геодезических измерений (определений) | 0.20 | - |

**2. Сведения о частях границ уточняемого земельного участка с кадастровым номером 21:21:231401:131 :**

| Обозначение части границ | | Горизонтальное проложение (S), м | Описание прохождения части границ | Сведения о согласовании местоположения границ (согласовано/спорное) |
|---|---|---|---|---|
| от т. | до т. | | | |
| 1 | 2 | 3 | 4 | 5 |
| н121У | н123У | 20.03 | - | - |
| н123У | н196У | 30.37 | - | - |
| н196У | н195У | 19.86 | - | - |
| н195У | н121У | 29.75 | - | - |

**3. Сведения о характеристиках уточняемого земельного участка с кадастровым номером 21:21:231401:131 :**

| № п/п | Наименование характеристики земельного участка | Значение характеристики |
|---|---|---|
| 1 | 2 | 3 |
| 1. | Адрес земельного участка | Российская Федерация, Чувашская Республика (Чувашия), район Чебоксарский, сельское поселение Кшаушское, садовое некоммерческое товарищество Шоркино, участок 131 |
| 1.1. | Сведения о местоположении земельного участка (при отсутствии адреса) в структурированном в соответствии с федеральной информационной адресной системой виде | - |
| 1.2. | Дополнительные сведения о местоположении земельного участка | - |
| 2. | Площадь земельного участка ± величина погрешности определения (вычисления) площади (Р ± ΔР), м2 | 599 ± 17 |
| 3. | Формула, примененная для вычисления предельной погрешности определения площади земельного участка, с подставленными значениями и итоговые (вычисленные) значения (ΔР), м2 | Δ = 3.50*Mt*√P=3.50*0.20*√599=17 |
| 4. | Площадь земельного участка согласно сведениям Единого государственного реестра недвижимости (Ркад), м2 | - |
| 5. | Оценка расхождения Р и Ркад (Р - Ркад), м2 | - |
| 6. | Предельные минимальный и максимальный размеры земельного участка (Рмин и Рмакс), м2 | 300<br>1000 |
| 7. | Вид (виды) разрешенного использования | для садоводства |
| 7.1. | Дополнительные сведения об использовании земельного участка | - |
| 8. | Кадастровый или иной государственный учетный номер (инвентарный) здания, сооружения, объекта незавершенного строительства, расположенного на земельном участке | - |
| 9. | Сведения о земельных участках (землях общего пользования, территории общего пользования), посредством которых обеспечивается доступ | Земли общего пользования<br>(1) Земли общего пользования |
| 10. | Иные сведения | - |

**4. Пояснения к сведениям об уточняемом земельном участке с кадастровым номером 21:21:231401:131 :**

| | |
|---|---|
| 1. | - |

# Сведения об уточняемых земельных участках

**1. Сведения о характерных точках границы уточняемого земельного участка с кадастровым номером 21:21:231401:132 :**

**Система координат МСК-21, зона** **Зона №1**

| Обозначение характерных точек границ | Координаты, м | | | | Метод определения координат | Формулы, примененные для расчета средней квадратической погрешности определения координат характерных точек границ (Mt), с подставленными в такие формулы значениями и итоговые (вычисленные) значения Mt, м | Описание закрепления точки |
|---|---|---|---|---|---|---|---|
| | содержатся в Едином государственном реестре недвижимости | | определены в результате выполнения комплексных кадастровых работ | | | | |
| | X | Y | X | Y | | | |
| 1 | 2 | 3 | 4 | 5 | 6 | 7 | 8 |
| н123У | - | - | 393077.36 | 1223548.26 | Метод спутниковых геодезических измерений (определений) | 0.20 | - |
| н127У | - | - | 393073.01 | 1223557.48 | Метод спутниковых геодезических измерений (определений) | 0.20 | - |
| н126У | - | - | 393069.13 | 1223566.56 | Метод спутниковых геодезических измерений (определений) | 0.20 | - |
| н197У | - | - | 393041.55 | 1223554.16 | Метод спутниковых геодезических измерений (определений) | 0.20 | - |
| н196У | - | - | 393049.70 | 1223535.73 | Метод спутниковых геодезических измерений (определений) | 0.20 | - |
| н123У | - | - | 393077.36 | 1223548.26 | Метод спутниковых геодезических измерений (определений) | 0.20 | - |

**2. Сведения о частях границ уточняемого земельного участка с кадастровым номером 21:21:231401:132 :**

| Обозначение части границ | | Горизонтальное проложение (S), м | Описание прохождения части границ | Сведения о согласовании местоположения границ (согласовано/спорное) |
|---|---|---|---|---|
| от т. | до т. | | | |
| 1 | 2 | 3 | 4 | 5 |
| н123У | н127У | 10.19 | - | - |
| н127У | н126У | 9.87 | - | - |
| н126У | н197У | 30.24 | - | - |
| н197У | н196У | 20.15 | - | - |
| н196У | н123У | 30.37 | - | - |

**3. Сведения о характеристиках уточняемого земельного участка с кадастровым номером 21:21:231401:132 :**

| № п/п | Наименование характеристики земельного участка | Значение характеристики |
|---|---|---|
| 1 | 2 | 3 |
| 1. | Адрес земельного участка | Российская Федерация, Чувашская Республика (Чувашия), район Чебоксарский, сельское поселение Кшаушское, садовое некоммерческое товарищество Шоркино, участок 132 |
| 1.1. | Сведения о местоположении земельного участка (при отсутствии адреса) в структурированном в соответствии с федеральной информационной адресной системой виде | - |
| 1.2. | Дополнительные сведения о местоположении земельного участка | - |
| 2. | Площадь земельного участка ± величина погрешности определения (вычисления) площади (Р ± ΔР), м2 | 607 ± 17 |
| 3. | Формула, примененная для вычисления предельной погрешности определения площади земельного участка, с подставленными значениями и итоговые (вычисленные) значения (ΔР), м2 | $\Delta = 3.50*Mt*\sqrt{P}=3.50*0.20*\sqrt{607}=17$ |
| 4. | Площадь земельного участка согласно сведениям Единого государственного реестра недвижимости (Ркад), м2 | - |
| 5. | Оценка расхождения Р и Ркад (Р - Ркад), м2 | - |
| 6. | Предельные минимальный и максимальный размеры земельного участка (Рмин и Рмакс), м2 | 300<br>1000 |
| 7. | Вид (виды) разрешенного использования | для садоводства |
| 7.1. | Дополнительные сведения об использовании земельного участка | - |
| 8. | Кадастровый или иной государственный учетный номер (инвентарный) здания, сооружения, объекта незавершенного строительства, расположенного на земельном участке | - |
| 9. | Сведения о земельных участках (землях общего пользования, территории общего пользования), посредством которых обеспечивается доступ | Земли общего пользования<br>(1) Земли общего пользования |
| 10. | Иные сведения | - |

**4. Пояснения к сведениям об уточняемом земельном участке с кадастровым номером 21:21:231401:132 :**

| | |
|---|---|
| 1. | - |

# Сведения об уточняемых земельных участках

**1. Сведения о характерных точках границы уточняемого земельного участка с кадастровым номером 21:21:231401:133 :**

**Система координат МСК-21, зона** **Зона №1**

| Обозначение характерных точек границ | Координаты, м | | | | Метод определения координат | Формулы, примененные для расчета средней квадратической погрешности определения координат характерных точек границ (Mt), с подставленными в такие формулы значениями и итоговые (вычисленные) значения Mt, м | Описание закрепления точки |
|---|---|---|---|---|---|---|---|
| | содержатся в Едином государственном реестре недвижимости | | определены в результате выполнения комплексных кадастровых работ | | | | |
| | X | Y | X | Y | | | |
| 1 | 2 | 3 | 4 | 5 | 6 | 7 | 8 |
| н126У | - | - | 393069.13 | 1223566.56 | Метод спутниковых геодезических измерений (определений) | 0.20 | - |
| н129У | - | - | 393060.16 | 1223586.26 | Метод спутниковых геодезических измерений (определений) | 0.20 | - |
| н198У | - | - | 393033.21 | 1223574.30 | Метод спутниковых геодезических измерений (определений) | 0.20 | - |
| н197У | - | - | 393041.55 | 1223554.16 | Метод спутниковых геодезических измерений (определений) | 0.20 | - |
| н126У | - | - | 393069.13 | 1223566.56 | Метод спутниковых геодезических измерений (определений) | 0.20 | - |

**2. Сведения о частях границ уточняемого земельного участка с кадастровым номером 21:21:231401:133 :**

| Обозначение части границ | | Горизонтальное проложение (S), м | Описание прохождения части границ | Сведения о согласовании местоположения границ (согласовано/спорное) |
|---|---|---|---|---|
| от т. | до т. | | | |
| 1 | 2 | 3 | 4 | 5 |
| н126У | н129У | 21.65 | - | - |
| н129У | н198У | 29.48 | - | - |
| н198У | н197У | 21.80 | - | - |
| н197У | н126У | 30.24 | - | - |

**3. Сведения о характеристиках уточняемого земельного участка с кадастровым номером 21:21:231401:133 :**

| № п/п | Наименование характеристики земельного участка | Значение характеристики |
|---|---|---|
| 1 | 2 | 3 |
| 1. | Адрес земельного участка | Российская Федерация, Чувашская Республика (Чувашия), район Чебоксарский, сельское поселение Кшаушское, садовое некоммерческое товарищество Шоркино, участок 133 |
| 1.1. | Сведения о местоположении земельного участка (при отсутствии адреса) в структурированном в соответствии с федеральной информационной адресной системой виде | - |
| 1.2. | Дополнительные сведения о местоположении земельного участка | - |
| 2. | Площадь земельного участка ± величина погрешности определения (вычисления) площади (Р ± ΔР), м2 | 649 ± 18 |
| 3. | Формула, примененная для вычисления предельной погрешности определения площади земельного участка, с подставленными значениями и итоговые (вычисленные) значения (ΔР), м2 | $\Delta = 3.50*Mt*\sqrt{P}=3.50*0.20*\sqrt{649}=18$ |
| 4. | Площадь земельного участка согласно сведениям Единого государственного реестра недвижимости (Ркад), м2 | - |
| 5. | Оценка расхождения Р и Ркад (Р - Ркад), м2 | - |
| 6. | Предельные минимальный и максимальный размеры земельного участка (Рмин и Рмакс), м2 | 300<br>1000 |
| 7. | Вид (виды) разрешенного использования | для садоводства |
| 7.1. | Дополнительные сведения об использовании земельного участка | - |
| 8. | Кадастровый или иной государственный учетный номер (инвентарный) здания, сооружения, объекта незавершенного строительства, расположенного на земельном участке | - |
| 9. | Сведения о земельных участках (землях общего пользования, территории общего пользования), посредством которых обеспечивается доступ | Земли общего пользования<br>(1) Земли общего пользования |
| 10. | Иные сведения | - |

**4. Пояснения к сведениям об уточняемом земельном участке с кадастровым номером 21:21:231401:133 :**

| | |
|---|---|
| 1. | - |

# Сведения об уточняемых земельных участках

**1. Сведения о характерных точках границы уточняемого земельного участка с кадастровым номером 21:21:231401:134 :**

**Система координат МСК-21, зона** **Зона № 1**

| Обозначение характерных точек границ | Координаты, м | | | | Метод определения координат | Формулы, примененные для расчета средней квадратической погрешности определения координат характерных точек границ (Mt), с подставленными в такие формулы значениями и итоговые (вычисленные) значения Mt, м | Описание закрепления точки |
|---|---|---|---|---|---|---|---|
| | содержатся в Едином государственном реестре недвижимости | | определены в результате выполнения комплексных кадастровых работ | | | | |
| | X | Y | X | Y | | | |
| 1 | 2 | 3 | 4 | 5 | 6 | 7 | 8 |
| н151У | - | - | 393026.98 | 1223588.42 | Метод спутниковых геодезических измерений (определений) | 0.20 | - |
| н150У | - | - | 393016.97 | 1223609.09 | Метод спутниковых геодезических измерений (определений) | 0.20 | - |
| 118 | - | - | 393016.71 | 1223609.48 | Метод спутниковых геодезических измерений (определений) | 0.20 | - |
| 125 | - | - | 392989.56 | 1223596.43 | Метод спутниковых геодезических измерений (определений) | 0.20 | - |
| н199У | - | - | 392999.65 | 1223576.36 | Метод спутниковых геодезических измерений (определений) | 0.20 | - |
| н151У | - | - | 393026.98 | 1223588.42 | Метод спутниковых геодезических измерений (определений) | 0.20 | - |

**2. Сведения о частях границ уточняемого земельного участка с кадастровым номером 21:21:231401:134 :**

| Обозначение части границ | | Горизонтальное проложение (S), м | Описание прохождения части границ | Сведения о согласовании местоположения границ (согласовано/спорное) |
|---|---|---|---|---|
| от т. | до т. | | | |
| 1 | 2 | 3 | 4 | 5 |
| н151У | н150У | 22.97 | - | - |
| н150У | 118 | 0.47 | - | - |
| 118 | 125 | 30.12 | - | - |
| 125 | н199У | 22.46 | - | - |
| н199У | н151У | 29.87 | - | - |

**3. Сведения о характеристиках уточняемого земельного участка с кадастровым номером 21:21:231401:134 :**

| № п/п | Наименование характеристики земельного участка | Значение характеристики |
|---|---|---|
| 1 | 2 | 3 |
| 1. | Адрес земельного участка | Российская Федерация, Чувашская Республика (Чувашия), район Чебоксарский, сельское поселение Кшаушское, садовое некоммерческое товарищество Шоркино, участок 134 |
| 1.1. | Сведения о местоположении земельного участка (при отсутствии адреса) в структурированном в соответствии с федеральной информационной адресной системой виде | - |
| 1.2. | Дополнительные сведения о местоположении земельного участка | - |
| 2. | Площадь земельного участка ± величина погрешности определения (вычисления) площади (Р ± ΔР), м2 | 689 ± 18 |
| 3. | Формула, примененная для вычисления предельной погрешности определения площади земельного участка, с подставленными значениями и итоговые (вычисленные) значения (ΔР), м2 | $\Delta = 3.50*Mt*\sqrt{P}=3.50*0.20*\sqrt{689}=18$ |
| 4. | Площадь земельного участка согласно сведениям Единого государственного реестра недвижимости (Ркад), м2 | - |
| 5. | Оценка расхождения Р и Ркад (Р - Ркад), м2 | - |
| 6. | Предельные минимальный и максимальный размеры земельного участка (Рмин и Рмакс), м2 | 300<br>1000 |
| 7. | Вид (виды) разрешенного использования | для садоводства |
| 7.1. | Дополнительные сведения об использовании земельного участка | - |
| 8. | Кадастровый или иной государственный учетный номер (инвентарный) здания, сооружения, объекта незавершенного строительства, расположенного на земельном участке | - |
| 9. | Сведения о земельных участках (землях общего пользования, территории общего пользования), посредством которых обеспечивается доступ | Земли общего пользования<br>(1) Земли общего пользования |
| 10. | Иные сведения | - |

**4. Пояснения к сведениям об уточняемом земельном участке с кадастровым номером 21:21:231401:134 :**

| | |
|---|---|
| 1. | - |

## Сведения об уточняемых земельных участках

**1. Сведения о характерных точках границы уточняемого земельного участка с кадастровым номером 21:21:231401:137 :**

**Система координат МСК-21, зона** **Зона №1**

| Обозначение характерных точек границ | Координаты, м | | | | Метод определения координат | Формулы, примененные для расчета средней квадратической погрешности определения координат характерных точек границ (Mt), с подставленными в такие формулы значениями и итоговые (вычисленные) значения Mt, м | Описание закрепления точки |
|---|---|---|---|---|---|---|---|
| | содержатся в Едином государственном реестре недвижимости | | определены в результате выполнения комплексных кадастровых работ | | | | |
| | X | Y | X | Y | | | |
| 1 | 2 | 3 | 4 | 5 | 6 | 7 | 8 |
| 127 | - | - | 392999.99 | 1223644.97 | Метод спутниковых геодезических измерений (определений) | 0.20 | - |
| 135 | - | - | 392991.85 | 1223663.21 | Метод спутниковых геодезических измерений (определений) | 0.20 | - |
| 134 | - | - | 392972.32 | 1223654.48 | Метод спутниковых геодезических измерений (определений) | 0.20 | - |
| 133 | - | - | 392964.08 | 1223650.63 | Метод спутниковых геодезических измерений (определений) | 0.20 | - |
| 128 | - | - | 392973.06 | 1223632.55 | Метод спутниковых геодезических измерений (определений) | 0.20 | - |
| 127 | - | - | 392999.99 | 1223644.97 | Метод спутниковых геодезических измерений (определений) | 0.20 | - |

**2. Сведения о частях границ уточняемого земельного участка с кадастровым номером 21:21:231401:137 :**

| Обозначение части границ | | Горизонтальное проложение (S), м | Описание прохождения части границ | Сведения о согласовании местоположения границ (согласовано/спорное) |
|---|---|---|---|---|
| от т. | до т. | | | |
| 1 | 2 | 3 | 4 | 5 |
| 127 | 135 | 19.97 | - | - |
| 135 | 134 | 21.39 | - | - |
| 134 | 133 | 9.10 | - | - |
| 133 | 128 | 20.19 | - | - |
| 128 | 127 | 29.66 | - | - |

**3. Сведения о характеристиках уточняемого земельного участка с кадастровым номером 21:21:231401:137 :**

| № п/п | Наименование характеристики земельного участка | Значение характеристики |
|---|---|---|
| 1 | 2 | 3 |
| 1. | Адрес земельного участка | Российская Федерация, Чувашская Республика (Чувашия), район Чебоксарский, сельское поселение Кшаушское, садовое некоммерческое товарищество Шоркино, участок 137 |
| 1.1. | Сведения о местоположении земельного участка (при отсутствии адреса) в структурированном в соответствии с федеральной информационной адресной системой виде | - |
| 1.2. | Дополнительные сведения о местоположении земельного участка | - |
| 2. | Площадь земельного участка ± величина погрешности определения (вычисления) площади (Р ± ΔР), м2 | 605 ± 17 |
| 3. | Формула, примененная для вычисления предельной погрешности определения площади земельного участка, с подставленными значениями и итоговые (вычисленные) значения (ΔР), м2 | $\Delta = 3.50*Mt*\sqrt{P}=3.50*0.20*\sqrt{605}=17$ |
| 4. | Площадь земельного участка согласно сведениям Единого государственного реестра недвижимости (Ркад), м2 | - |
| 5. | Оценка расхождения Р и Ркад (Р - Ркад), м2 | - |
| 6. | Предельные минимальный и максимальный размеры земельного участка (Рмин и Рмакс), м2 | 300<br>1000 |
| 7. | Вид (виды) разрешенного использования | для садоводства |
| 7.1. | Дополнительные сведения об использовании земельного участка | - |
| 8. | Кадастровый или иной государственный учетный номер (инвентарный) здания, сооружения, объекта незавершенного строительства, расположенного на земельном участке | 21:21:231401:837 |
| 9. | Сведения о земельных участках (землях общего пользования, территории общего пользования), посредством которых обеспечивается доступ | Земли общего пользования<br>(1) Земли общего пользования |
| 10. | Иные сведения | - |

**4. Пояснения к сведениям об уточняемом земельном участке с кадастровым номером 21:21:231401:137 :**

| | |
|---|---|
| 1. | - |

# Сведения об уточняемых земельных участках

**1. Сведения о характерных точках границы уточняемого земельного участка с кадастровым номером 21:21:231401:139 :**

**Система координат МСК-21, зона** **Зона №1**

| Обозначение характерных точек границ | Координаты, м | | | | Метод определения координат | Формулы, примененные для расчета средней квадратической погрешности определения координат характерных точек границ (Mt), с подставленными в такие формулы значениями и итоговые (вычисленные) значения Mt, м | Описание закрепления точки |
|---|---|---|---|---|---|---|---|
| | содержатся в Едином государственном реестре недвижимости | | определены в результате выполнения комплексных кадастровых работ | | | | |
| | X | Y | X | Y | | | |
| 1 | 2 | 3 | 4 | 5 | 6 | 7 | 8 |
| 129 | - | - | 392983.38 | 1223681.34 | Метод спутниковых геодезических измерений (определений) | 0.20 | - |
| н159У | - | - | 392975.41 | 1223699.77 | Метод спутниковых геодезических измерений (определений) | 0.20 | - |
| н200У | - | - | 392947.83 | 1223686.95 | Метод спутниковых геодезических измерений (определений) | 0.20 | - |
| 130 | - | - | 392955.72 | 1223668.90 | Метод спутниковых геодезических измерений (определений) | 0.20 | - |
| 129 | - | - | 392983.38 | 1223681.34 | Метод спутниковых геодезических измерений (определений) | 0.20 | - |

**2. Сведения о частях границ уточняемого земельного участка с кадастровым номером 21:21:231401:139 :**

| Обозначение части границ | | Горизонтальное проложение (S), м | Описание прохождения части границ | Сведения о согласовании местоположения границ (согласовано/спорное) |
|---|---|---|---|---|
| от т. | до т. | | | |
| 1 | 2 | 3 | 4 | 5 |
| 129 | н159У | 20.08 | - | - |
| н159У | н200У | 30.41 | - | - |
| н200У | 130 | 19.70 | - | - |
| 130 | 129 | 30.33 | - | - |

**3. Сведения о характеристиках уточняемого земельного участка с кадастровым номером 21:21:231401:139 :**

| № п/п | Наименование характеристики земельного участка | Значение характеристики |
|---|---|---|
| 1 | 2 | 3 |
| 1. | Адрес земельного участка | Российская Федерация, Чувашская Республика (Чувашия), район Чебоксарский, сельское поселение Кшаушское, садовое некоммерческое товарищество Шоркино, участок 139 |
| 1.1. | Сведения о местоположении земельного участка (при отсутствии адреса) в структурированном в соответствии с федеральной информационной адресной системой виде | - |
| 1.2. | Дополнительные сведения о местоположении земельного участка | - |
| 2. | Площадь земельного участка ± величина погрешности определения (вычисления) площади (Р ± ΔР), м2 | 604 ± 17 |
| 3. | Формула, примененная для вычисления предельной погрешности определения площади земельного участка, с подставленными значениями и итоговые (вычисленные) значения (ΔР), м2 | Δ = 3.50*Mt*√P=3.50*0.20*√604=17 |
| 4. | Площадь земельного участка согласно сведениям Единого государственного реестра недвижимости (Ркад), м2 | - |
| 5. | Оценка расхождения Р и Ркад (Р - Ркад), м2 | - |
| 6. | Предельные минимальный и максимальный размеры земельного участка (Рмин и Рмакс), м2 | 300<br>1000 |
| 7. | Вид (виды) разрешенного использования | для садоводства |
| 7.1. | Дополнительные сведения об использовании земельного участка | - |
| 8. | Кадастровый или иной государственный учетный номер (инвентарный) здания, сооружения, объекта незавершенного строительства, расположенного на земельном участке | - |
| 9. | Сведения о земельных участках (землях общего пользования, территории общего пользования), посредством которых обеспечивается доступ | Земли общего пользования<br>(1) Земли общего пользования |
| 10. | Иные сведения | - |

**4. Пояснения к сведениям об уточняемом земельном участке с кадастровым номером 21:21:231401:139 :**

| | |
|---|---|
| 1. | - |

# Сведения об уточняемых земельных участках

**1. Сведения о характерных точках границы уточняемого земельного участка с кадастровым номером 21:21:231401:140 :**

**Система координат МСК-21, зона** **Зона №1**

| Обозначение характерных точек границ | Координаты, м | | | | Метод определения координат | Формулы, примененные для расчета средней квадратической погрешности определения координат характерных точек границ (Mt), с подставленными в такие формулы значениями и итоговые (вычисленные) значения Mt, м | Описание закрепления точки |
|---|---|---|---|---|---|---|---|
| | содержатся в Едином государственном реестре недвижимости | | определены в результате выполнения комплексных кадастровых работ | | | | |
| | X | Y | X | Y | | | |
| 1 | 2 | 3 | 4 | 5 | 6 | 7 | 8 |
| н159У | - | - | 392975.41 | 1223699.77 | Метод спутниковых геодезических измерений (определений) | 0.20 | - |
| н161У | - | - | 392966.93 | 1223718.06 | Метод спутниковых геодезических измерений (определений) | 0.20 | - |
| н201У | - | - | 392939.95 | 1223705.01 | Метод спутниковых геодезических измерений (определений) | 0.20 | - |
| н200У | - | - | 392947.83 | 1223686.95 | Метод спутниковых геодезических измерений (определений) | 0.20 | - |
| н159У | - | - | 392975.41 | 1223699.77 | Метод спутниковых геодезических измерений (определений) | 0.20 | - |

**2. Сведения о частях границ уточняемого земельного участка с кадастровым номером 21:21:231401:140 :**

| Обозначение части границ | | Горизонтальное проложение (S), м | Описание прохождения части границ | Сведения о согласовании местоположения границ (согласовано/спорное) |
|---|---|---|---|---|
| от т. | до т. | | | |
| 1 | 2 | 3 | 4 | 5 |
| н159У | н161У | 20.16 | - | - |
| н161У | н201У | 29.97 | - | - |
| н201У | н200У | 19.70 | - | - |
| н200У | н159У | 30.41 | - | - |

**3. Сведения о характеристиках уточняемого земельного участка с кадастровым номером 21:21:231401:140 :**

| № п/п | Наименование характеристики земельного участка | Значение характеристики |
|---|---|---|
| 1 | 2 | 3 |
| 1. | Адрес земельного участка | Российская Федерация, Чувашская Республика (Чувашия), район Чебоксарский, сельское поселение Кшаушское, садовое некоммерческое товарищество Шоркино, участок 140 |
| 1.1. | Сведения о местоположении земельного участка (при отсутствии адреса) в структурированном в соответствии с федеральной информационной адресной системой виде | - |
| 1.2. | Дополнительные сведения о местоположении земельного участка | - |
| 2. | Площадь земельного участка ± величина погрешности определения (вычисления) площади (Р ± ΔР), м2 | 602 ± 17 |
| 3. | Формула, примененная для вычисления предельной погрешности определения площади земельного участка, с подставленными значениями и итоговые (вычисленные) значения (ΔР), м2 | $\Delta = 3.50*Mt*\sqrt{P}=3.50*0.20*\sqrt{602}=17$ |
| 4. | Площадь земельного участка согласно сведениям Единого государственного реестра недвижимости (Ркад), м2 | - |
| 5. | Оценка расхождения Р и Ркад (Р - Ркад), м2 | - |
| 6. | Предельные минимальный и максимальный размеры земельного участка (Рмин и Рмакс), м2 | 300<br>1000 |
| 7. | Вид (виды) разрешенного использования | для садоводства |
| 7.1. | Дополнительные сведения об использовании земельного участка | - |
| 8. | Кадастровый или иной государственный учетный номер (инвентарный) здания, сооружения, объекта незавершенного строительства, расположенного на земельном участке | - |
| 9. | Сведения о земельных участках (землях общего пользования, территории общего пользования), посредством которых обеспечивается доступ | Земли общего пользования<br>(1) Земли общего пользования |
| 10. | Иные сведения | - |

**4. Пояснения к сведениям об уточняемом земельном участке с кадастровым номером 21:21:231401:140 :**

| | |
|---|---|
| 1. | - |

## Сведения об уточняемых земельных участках

**1. Сведения о характерных точках границы уточняемого земельного участка с кадастровым номером 21:21:231401:729 :**

**Система координат МСК-21, зона** **Зона №1**

| Обозначение характерных точек границ | Координаты, м | | | | Метод определения координат | Формулы, примененные для расчета средней квадратической погрешности определения координат характерных точек границ (Mt), с подставленными в такие формулы значениями и итоговые (вычисленные) значения Mt, м | Описание закрепления точки |
|---|---|---|---|---|---|---|---|
| | содержатся в Едином государственном реестре недвижимости | | определены в результате выполнения комплексных кадастровых работ | | | | |
| | X | Y | X | Y | | | |
| 1 | 2 | 3 | 4 | 5 | 6 | 7 | 8 |
| н161У | - | - | 392966.93 | 1223718.06 | Метод спутниковых геодезических измерений (определений) | 0.20 | - |
| н163У | - | - | 392959.09 | 1223736.12 | Метод спутниковых геодезических измерений (определений) | 0.20 | - |
| н202У | - | - | 392931.00 | 1223723.48 | Метод спутниковых геодезических измерений (определений) | 0.20 | - |
| н201У | - | - | 392939.95 | 1223705.01 | Метод спутниковых геодезических измерений (определений) | 0.20 | - |
| н161У | - | - | 392966.93 | 1223718.06 | Метод спутниковых геодезических измерений (определений) | 0.20 | - |

**2. Сведения о частях границ уточняемого земельного участка с кадастровым номером 21:21:231401:729 :**

| Обозначение части границ | | Горизонтальное проложение (S), м | Описание прохождения части границ | Сведения о согласовании местоположения границ (согласовано/спорное) |
|---|---|---|---|---|
| от т. | до т. | | | |
| 1 | 2 | 3 | 4 | 5 |
| н161У | н163У | 19.69 | - | - |
| н163У | н202У | 30.80 | - | - |
| н202У | н201У | 20.52 | - | - |
| н201У | н161У | 29.97 | - | - |

**3. Сведения о характеристиках уточняемого земельного участка с кадастровым номером 21:21:231401:729 :**

| № п/п | Наименование характеристики земельного участка | Значение характеристики |
|---|---|---|
| 1 | 2 | 3 |
| 1. | Адрес земельного участка | Российская Федерация, Чувашская Республика (Чувашия), район Чебоксарский, сельское поселение Кшаушское, садовое некоммерческое товарищество Шоркино, участок 140а |
| 1.1. | Сведения о местоположении земельного участка (при отсутствии адреса) в структурированном в соответствии с федеральной информационной адресной системой виде | - |
| 1.2. | Дополнительные сведения о местоположении земельного участка | - |
| 2. | Площадь земельного участка ± величина погрешности определения (вычисления) площади (Р ± ΔР), м2 | 611 ± 17 |
| 3. | Формула, примененная для вычисления предельной погрешности определения площади земельного участка, с подставленными значениями и итоговые (вычисленные) значения (ΔР), м2 | Δ = 3.50*Mt*√P=3.50*0.20*√611=17 |
| 4. | Площадь земельного участка согласно сведениям Единого государственного реестра недвижимости (Ркад), м2 | - |
| 5. | Оценка расхождения Р и Ркад (Р - Ркад), м2 | - |
| 6. | Предельные минимальный и максимальный размеры земельного участка (Рмин и Рмакс), м2 | 300<br>1000 |
| 7. | Вид (виды) разрешенного использования | для садоводства |
| 7.1. | Дополнительные сведения об использовании земельного участка | - |
| 8. | Кадастровый или иной государственный учетный номер (инвентарный) здания, сооружения, объекта незавершенного строительства, расположенного на земельном участке | - |
| 9. | Сведения о земельных участках (землях общего пользования, территории общего пользования), посредством которых обеспечивается доступ | Земли общего пользования<br>(1) Земли общего пользования |
| 10. | Иные сведения | - |

**4. Пояснения к сведениям об уточняемом земельном участке с кадастровым номером 21:21:231401:729 :**

| | |
|---|---|
| 1. | - |

# Сведения об уточняемых земельных участках

**1. Сведения о характерных точках границы уточняемого земельного участка с кадастровым номером 21:21:231401:141 :**

**Система координат МСК-21, зона** **Зона №1**

| Обозначение характерных точек границ | Координаты, м | | | | Метод определения координат | Формулы, примененные для расчета средней квадратической погрешности определения координат характерных точек границ (Mt), с подставленными в такие формулы значениями и итоговые (вычисленные) значения Mt, м | Описание закрепления точки |
|---|---|---|---|---|---|---|---|
| | содержатся в Едином государственном реестре недвижимости | | определены в результате выполнения комплексных кадастровых работ | | | | |
| | X | Y | X | Y | | | |
| 1 | 2 | 3 | 4 | 5 | 6 | 7 | 8 |
| н163У | - | - | 392959.09 | 1223736.12 | Метод спутниковых геодезических измерений (определений) | 0.20 | - |
| н165У | - | - | 392950.31 | 1223754.41 | Метод спутниковых геодезических измерений (определений) | 0.20 | - |
| н203У | - | - | 392922.30 | 1223741.64 | Метод спутниковых геодезических измерений (определений) | 0.20 | - |
| н202У | - | - | 392931.00 | 1223723.48 | Метод спутниковых геодезических измерений (определений) | 0.20 | - |
| н163У | - | - | 392959.09 | 1223736.12 | Метод спутниковых геодезических измерений (определений) | 0.20 | - |

**2. Сведения о частях границ уточняемого земельного участка с кадастровым номером 21:21:231401:141 :**

| Обозначение части границ | | Горизонтальное проложение (S), м | Описание прохождения части границ | Сведения о согласовании местоположения границ (согласовано/спорное) |
|---|---|---|---|---|
| от т. | до т. | | | |
| 1 | 2 | 3 | 4 | 5 |
| н163У | н165У | 20.29 | - | - |
| н165У | н203У | 30.78 | - | - |
| н203У | н202У | 20.14 | - | - |
| н202У | н163У | 30.80 | - | - |

**3. Сведения о характеристиках уточняемого земельного участка с кадастровым номером 21:21:231401:141 :**

| № п/п | Наименование характеристики земельного участка | Значение характеристики |
|---|---|---|
| 1 | 2 | 3 |
| 1. | Адрес земельного участка | Российская Федерация, Чувашская Республика (Чувашия), район Чебоксарский, сельское поселение Кшаушское, садовое некоммерческое товарищество Шоркино, участок 141 |
| 1.1. | Сведения о местоположении земельного участка (при отсутствии адреса) в структурированном в соответствии с федеральной информационной адресной системой виде | - |
| 1.2. | Дополнительные сведения о местоположении земельного участка | - |
| 2. | Площадь земельного участка ± величина погрешности определения (вычисления) площади (Р ± ΔР), м2 | 622 ± 17 |
| 3. | Формула, примененная для вычисления предельной погрешности определения площади земельного участка, с подставленными значениями и итоговые (вычисленные) значения (ΔР), м2 | Δ = 3.50*Mt*√P=3.50*0.20*√622=17 |
| 4. | Площадь земельного участка согласно сведениям Единого государственного реестра недвижимости (Ркад), м2 | 600 |
| 5. | Оценка расхождения Р и Ркад (Р - Ркад), м2 | 22 |
| 6. | Предельные минимальный и максимальный размеры земельного участка (Рмин и Рмакс), м2 | 300<br>1000 |
| 7. | Вид (виды) разрешенного использования | для садоводства |
| 7.1. | Дополнительные сведения об использовании земельного участка | - |
| 8. | Кадастровый или иной государственный учетный номер (инвентарный) здания, сооружения, объекта незавершенного строительства, расположенного на земельном участке | - |
| 9. | Сведения о земельных участках (землях общего пользования, территории общего пользования), посредством которых обеспечивается доступ | Земли общего пользования<br>(1) Земли общего пользования |
| 10. | Иные сведения | - |

**4. Пояснения к сведениям об уточняемом земельном участке с кадастровым номером 21:21:231401:141 :**

| | |
|---|---|
| 1. | - |

# Сведения об уточняемых земельных участках

**1. Сведения о характерных точках границы уточняемого земельного участка с кадастровым номером 21:21:231401:142 :**

**Система координат МСК-21, зона** **Зона №1**

| Обозначение характерных точек границ | Координаты, м | | | | Метод определения координат | Формулы, примененные для расчета средней квадратической погрешности определения координат характерных точек границ (Mt), с подставленными в такие формулы значениями и итоговые (вычисленные) значения Mt, м | Описание закрепления точки |
|---|---|---|---|---|---|---|---|
| | содержатся в Едином государственном реестре недвижимости | | определены в результате выполнения комплексных кадастровых работ | | | | |
| | X | Y | X | Y | | | |
| 1 | 2 | 3 | 4 | 5 | 6 | 7 | 8 |
| н165У | - | - | 392950.31 | 1223754.41 | Метод спутниковых геодезических измерений (определений) | 0.20 | - |
| н167У | - | - | 392941.70 | 1223772.47 | Метод спутниковых геодезических измерений (определений) | 0.20 | - |
| н204У | - | - | 392914.22 | 1223759.76 | Метод спутниковых геодезических измерений (определений) | 0.20 | - |
| н203У | - | - | 392922.30 | 1223741.64 | Метод спутниковых геодезических измерений (определений) | 0.20 | - |
| н165У | - | - | 392950.31 | 1223754.41 | Метод спутниковых геодезических измерений (определений) | 0.20 | - |

**2. Сведения о частях границ уточняемого земельного участка с кадастровым номером 21:21:231401:142 :**

| Обозначение части границ | | Горизонтальное проложение (S), м | Описание прохождения части границ | Сведения о согласовании местоположения границ (согласовано/спорное) |
|---|---|---|---|---|
| от т. | до т. | | | |
| 1 | 2 | 3 | 4 | 5 |
| н165У | н167У | 20.01 | - | - |
| н167У | н204У | 30.28 | - | - |
| н204У | н203У | 19.84 | - | - |
| н203У | н165У | 30.78 | - | - |

**3. Сведения о характеристиках уточняемого земельного участка с кадастровым номером 21:21:231401:142 :**

| № п/п | Наименование характеристики земельного участка | Значение характеристики |
|---|---|---|
| 1 | 2 | 3 |
| 1. | Адрес земельного участка | Российская Федерация, Чувашская Республика (Чувашия), район Чебоксарский, сельское поселение Кшаушское, садовое некоммерческое товарищество Шоркино, участок 142 |
| 1.1. | Сведения о местоположении земельного участка (при отсутствии адреса) в структурированном в соответствии с федеральной информационной адресной системой виде | - |
| 1.2. | Дополнительные сведения о местоположении земельного участка | - |
| 2. | Площадь земельного участка ± величина погрешности определения (вычисления) площади (Р ± ΔР), м2 | 608 ± 17 |
| 3. | Формула, примененная для вычисления предельной погрешности определения площади земельного участка, с подставленными значениями и итоговые (вычисленные) значения (ΔР), м2 | Δ = 3.50*Mt*√P=3.50*0.20*√608=17 |
| 4. | Площадь земельного участка согласно сведениям Единого государственного реестра недвижимости (Ркад), м2 | - |
| 5. | Оценка расхождения Р и Ркад (Р - Ркад), м2 | - |
| 6. | Предельные минимальный и максимальный размеры земельного участка (Рмин и Рмакс), м2 | 300<br>1000 |
| 7. | Вид (виды) разрешенного использования | для садоводства |
| 7.1. | Дополнительные сведения об использовании земельного участка | - |
| 8. | Кадастровый или иной государственный учетный номер (инвентарный) здания, сооружения, объекта незавершенного строительства, расположенного на земельном участке | - |
| 9. | Сведения о земельных участках (землях общего пользования, территории общего пользования), посредством которых обеспечивается доступ | Земли общего пользования<br>(1) Земли общего пользования |
| 10. | Иные сведения | - |

**4. Пояснения к сведениям об уточняемом земельном участке с кадастровым номером 21:21:231401:142 :**

| | |
|---|---|
| 1. | - |

# Сведения об уточняемых земельных участках

**1. Сведения о характерных точках границы уточняемого земельного участка с кадастровым номером 21:21:231401:143 :**

**Система координат МСК-21, зона** **Зона №1**

| Обозначение характерных точек границ | Координаты, м | | | | Метод определения координат | Формулы, примененные для расчета средней квадратической погрешности определения координат характерных точек границ (Mt), с подставленными в такие формулы значениями и итоговые (вычисленные) значения Mt, м | Описание закрепления точки |
|---|---|---|---|---|---|---|---|
| | содержатся в Едином государственном реестре недвижимости | | определены в результате выполнения комплексных кадастровых работ | | | | |
| | X | Y | X | Y | | | |
| 1 | 2 | 3 | 4 | 5 | 6 | 7 | 8 |
| н167У | - | - | 392941.70 | 1223772.47 | Метод спутниковых геодезических измерений (определений) | 0.20 | - |
| н169У | - | - | 392933.09 | 1223790.49 | Метод спутниковых геодезических измерений (определений) | 0.20 | - |
| н205У | - | - | 392905.77 | 1223777.87 | Метод спутниковых геодезических измерений (определений) | 0.20 | - |
| н204У | - | - | 392914.22 | 1223759.76 | Метод спутниковых геодезических измерений (определений) | 0.20 | - |
| н167У | - | - | 392941.70 | 1223772.47 | Метод спутниковых геодезических измерений (определений) | 0.20 | - |

**2. Сведения о частях границ уточняемого земельного участка с кадастровым номером 21:21:231401:143 :**

| Обозначение части границ | | Горизонтальное проложение (S), м | Описание прохождения части границ | Сведения о согласовании местоположения границ (согласовано/спорное) |
|---|---|---|---|---|
| от т. | до т. | | | |
| 1 | 2 | 3 | 4 | 5 |
| н167У | н169У | 19.97 | - | - |
| н169У | н205У | 30.09 | - | - |
| н205У | н204У | 19.98 | - | - |
| н204У | н167У | 30.28 | - | - |

**3. Сведения о характеристиках уточняемого земельного участка с кадастровым номером 21:21:231401:143 :**

| № п/п | Наименование характеристики земельного участка | Значение характеристики |
|---|---|---|
| 1 | 2 | 3 |
| 1. | Адрес земельного участка | Российская Федерация, Чувашская Республика (Чувашия), район Чебоксарский, сельское поселение Кшаушское, садовое некоммерческое товарищество Шоркино, участок 143 |
| 1.1. | Сведения о местоположении земельного участка (при отсутствии адреса) в структурированном в соответствии с федеральной информационной адресной системой виде | - |
| 1.2. | Дополнительные сведения о местоположении земельного участка | - |
| 2. | Площадь земельного участка ± величина погрешности определения (вычисления) площади (Р ± ΔР), м2 | 603 ± 17 |
| 3. | Формула, примененная для вычисления предельной погрешности определения площади земельного участка, с подставленными значениями и итоговые (вычисленные) значения (ΔР), м2 | $\Delta = 3.50*Mt*\sqrt{P}=3.50*0.20*\sqrt{603}=17$ |
| 4. | Площадь земельного участка согласно сведениям Единого государственного реестра недвижимости (Ркад), м2 | - |
| 5. | Оценка расхождения Р и Ркад (Р - Ркад), м2 | - |
| 6. | Предельные минимальный и максимальный размеры земельного участка (Рмин и Рмакс), м2 | 300<br>1000 |
| 7. | Вид (виды) разрешенного использования | для садоводства |
| 7.1. | Дополнительные сведения об использовании земельного участка | - |
| 8. | Кадастровый или иной государственный учетный номер (инвентарный) здания, сооружения, объекта незавершенного строительства, расположенного на земельном участке | - |
| 9. | Сведения о земельных участках (землях общего пользования, территории общего пользования), посредством которых обеспечивается доступ | Земли общего пользования<br>(1) Земли общего пользования |
| 10. | Иные сведения | - |

**4. Пояснения к сведениям об уточняемом земельном участке с кадастровым номером 21:21:231401:143 :**

| | |
|---|---|
| 1. | - |

## Сведения об уточняемых земельных участках

**1. Сведения о характерных точках границы уточняемого земельного участка с кадастровым номером 21:21:231401:144 :**

**Система координат МСК-21, зона** **Зона №1**

| Обозначение характерных точек границ | Координаты, м | | | | Метод определения координат | Формулы, примененные для расчета средней квадратической погрешности определения координат характерных точек границ (Mt), с подставленными в такие формулы значениями и итоговые (вычисленные) значения Mt, м | Описание закрепления точки |
|---|---|---|---|---|---|---|---|
| | содержатся в Едином государственном реестре недвижимости | | определены в результате выполнения комплексных кадастровых работ | | | | |
| | X | Y | X | Y | | | |
| 1 | 2 | 3 | 4 | 5 | 6 | 7 | 8 |
| н169У | - | - | 392933.09 | 1223790.49 | Метод спутниковых геодезических измерений (определений) | 0.20 | - |
| 136 | - | - | 392924.70 | 1223808.32 | Метод спутниковых геодезических измерений (определений) | 0.20 | - |
| 139 | - | - | 392911.23 | 1223802.16 | Метод спутниковых геодезических измерений (определений) | 0.20 | - |
| н206У | - | - | 392896.85 | 1223795.89 | Метод спутниковых геодезических измерений (определений) | 0.20 | - |
| н205У | - | - | 392905.77 | 1223777.87 | Метод спутниковых геодезических измерений (определений) | 0.20 | - |
| н169У | - | - | 392933.09 | 1223790.49 | Метод спутниковых геодезических измерений (определений) | 0.20 | - |

**2. Сведения о частях границ уточняемого земельного участка с кадастровым номером 21:21:231401:144 :**

| Обозначение части границ | | Горизонтальное проложение (S), м | Описание прохождения части границ | Сведения о согласовании местоположения границ (согласовано/спорное) |
|---|---|---|---|---|
| от т. | до т. | | | |
| 1 | 2 | 3 | 4 | 5 |
| н169У | 136 | 19.71 | - | - |
| 136 | 139 | 14.81 | - | - |
| 139 | н206У | 15.69 | - | - |
| н206У | н205У | 20.11 | - | - |
| н205У | н169У | 30.09 | - | - |

**3. Сведения о характеристиках уточняемого земельного участка с кадастровым номером 21:21:231401:144 :**

| № п/п | Наименование характеристики земельного участка | Значение характеристики |
|---|---|---|
| 1 | 2 | 3 |
| 1. | Адрес земельного участка | Российская Федерация, Чувашская Республика (Чувашия), район Чебоксарский, сельское поселение Кшаушское, садовое некоммерческое товарищество Шоркино, участок 144 |
| 1.1. | Сведения о местоположении земельного участка (при отсутствии адреса) в структурированном в соответствии с федеральной информационной адресной системой виде | - |
| 1.2. | Дополнительные сведения о местоположении земельного участка | - |
| 2. | Площадь земельного участка ± величина погрешности определения (вычисления) площади (Р ± ΔР), м2 | 601 ± 17 |
| 3. | Формула, примененная для вычисления предельной погрешности определения площади земельного участка, с подставленными значениями и итоговые (вычисленные) значения (ΔР), м2 | $\Delta = 3.50*Mt*\sqrt{P}=3.50*0.20*\sqrt{601}=17$ |
| 4. | Площадь земельного участка согласно сведениям Единого государственного реестра недвижимости (Ркад), м2 | - |
| 5. | Оценка расхождения Р и Ркад (Р - Ркад), м2 | - |
| 6. | Предельные минимальный и максимальный размеры земельного участка (Рмин и Рмакс), м2 | 300<br>1000 |
| 7. | Вид (виды) разрешенного использования | для садоводства |
| 7.1. | Дополнительные сведения об использовании земельного участка | - |
| 8. | Кадастровый или иной государственный учетный номер (инвентарный) здания, сооружения, объекта незавершенного строительства, расположенного на земельном участке | - |
| 9. | Сведения о земельных участках (землях общего пользования, территории общего пользования), посредством которых обеспечивается доступ | Земли общего пользования<br>(1) Земли общего пользования |
| 10. | Иные сведения | - |

**4. Пояснения к сведениям об уточняемом земельном участке с кадастровым номером 21:21:231401:144 :**

| | |
|---|---|
| 1. | - |

# Сведения об уточняемых земельных участках

**1. Сведения о характерных точках границы уточняемого земельного участка с кадастровым номером 21:21:231401:145 :**

**Система координат МСК-21, зона** **Зона №1**

| Обозначение характерных точек границ | Координаты, м | | | | Метод определения координат | Формулы, примененные для расчета средней квадратической погрешности определения координат характерных точек границ (Mt), с подставленными в такие формулы значениями и итоговые (вычисленные) значения Mt, м | Описание закрепления точки |
|---|---|---|---|---|---|---|---|
| | содержатся в Едином государственном реестре недвижимости | | определены в результате выполнения комплексных кадастровых работ | | | | |
| | X | Y | X | Y | | | |
| 1 | 2 | 3 | 4 | 5 | 6 | 7 | 8 |
| 139 | - | - | 392911.23 | 1223802.16 | Метод спутниковых геодезических измерений (определений) | 0.20 | - |
| 138 | - | - | 392902.64 | 1223820.31 | Метод спутниковых геодезических измерений (определений) | 0.20 | - |
| н207У | - | - | 392888.26 | 1223814.25 | Метод спутниковых геодезических измерений (определений) | 0.20 | - |
| н206У | - | - | 392896.85 | 1223795.89 | Метод спутниковых геодезических измерений (определений) | 0.20 | - |
| 139 | - | - | 392911.23 | 1223802.16 | Метод спутниковых геодезических измерений (определений) | 0.20 | - |

**2. Сведения о частях границ уточняемого земельного участка с кадастровым номером 21:21:231401:145 :**

| Обозначение части границ | | Горизонтальное проложение (S), м | Описание прохождения части границ | Сведения о согласовании местоположения границ (согласовано/спорное) |
|---|---|---|---|---|
| от т. | до т. | | | |
| 1 | 2 | 3 | 4 | 5 |
| 139 | 138 | 20.08 | - | - |
| 138 | н207У | 15.60 | - | - |
| н207У | н206У | 20.27 | - | - |
| н206У | 139 | 15.69 | - | - |

**3. Сведения о характеристиках уточняемого земельного участка с кадастровым номером 21:21:231401:145 :**

| № п/п | Наименование характеристики земельного участка | Значение характеристики |
|---|---|---|
| 1 | 2 | 3 |
| 1. | Адрес земельного участка | Российская Федерация, Чувашская Республика (Чувашия), район Чебоксарский, сельское поселение Кшаушское, садовое некоммерческое товарищество Шоркино, участок 145 |
| 1.1. | Сведения о местоположении земельного участка (при отсутствии адреса) в структурированном в соответствии с федеральной информационной адресной системой виде | - |
| 1.2. | Дополнительные сведения о местоположении земельного участка | - |
| 2. | Площадь земельного участка ± величина погрешности определения (вычисления) площади (Р ± ΔР), м2 | 315 ± 12 |
| 3. | Формула, примененная для вычисления предельной погрешности определения площади земельного участка, с подставленными значениями и итоговые (вычисленные) значения (ΔР), м2 | Δ = 3.50*Mt*√P=3.50*0.20*√315=12 |
| 4. | Площадь земельного участка согласно сведениям Единого государственного реестра недвижимости (Ркад), м2 | - |
| 5. | Оценка расхождения Р и Ркад (Р - Ркад), м2 | - |
| 6. | Предельные минимальный и максимальный размеры земельного участка (Рмин и Рмакс), м2 | 300<br>1000 |
| 7. | Вид (виды) разрешенного использования | для садоводства |
| 7.1. | Дополнительные сведения об использовании земельного участка | - |
| 8. | Кадастровый или иной государственный учетный номер (инвентарный) здания, сооружения, объекта незавершенного строительства, расположенного на земельном участке | - |
| 9. | Сведения о земельных участках (землях общего пользования, территории общего пользования), посредством которых обеспечивается доступ | Земли общего пользования<br>(1) Земли общего пользования |
| 10. | Иные сведения | - |

**4. Пояснения к сведениям об уточняемом земельном участке с кадастровым номером 21:21:231401:145 :**

| | |
|---|---|
| 1. | - |

## Сведения об уточняемых земельных участках

**1. Сведения о характерных точках границы уточняемого земельного участка с кадастровым номером 21:21:231401:146 :**

**Система координат МСК-21, зона** **Зона №1**

| Обозначение характерных точек границ | Координаты, м | | | | Метод определения координат | Формулы, примененные для расчета средней квадратической погрешности определения координат характерных точек границ (Mt), с подставленными в такие формулы значениями и итоговые (вычисленные) значения Mt, м | Описание закрепления точки |
|---|---|---|---|---|---|---|---|
| | содержатся в Едином государственном реестре недвижимости | | определены в результате выполнения комплексных кадастровых работ | | | | |
| | X | Y | X | Y | | | |
| 1 | 2 | 3 | 4 | 5 | 6 | 7 | 8 |
| 137 | - | - | 392916.34 | 1223826.57 | Метод спутниковых геодезических измерений (определений) | 0.20 | - |
| н173У | - | - | 392908.00 | 1223844.78 | Метод спутниковых геодезических измерений (определений) | 0.20 | - |
| н208У | - | - | 392879.91 | 1223832.17 | Метод спутниковых геодезических измерений (определений) | 0.20 | - |
| н207У | - | - | 392888.26 | 1223814.25 | Метод спутниковых геодезических измерений (определений) | 0.20 | - |
| 138 | - | - | 392902.64 | 1223820.31 | Метод спутниковых геодезических измерений (определений) | 0.20 | - |
| 137 | - | - | 392916.34 | 1223826.57 | Метод спутниковых геодезических измерений (определений) | 0.20 | - |

**2. Сведения о частях границ уточняемого земельного участка с кадастровым номером 21:21:231401:146 :**

| Обозначение части границ | | Горизонтальное проложение (S), м | Описание прохождения части границ | Сведения о согласовании местоположения границ (согласовано/спорное) |
|---|---|---|---|---|
| от т. | до т. | | | |
| 1 | 2 | 3 | 4 | 5 |
| 137 | н173У | 20.03 | - | - |
| н173У | н208У | 30.79 | - | - |
| н208У | н207У | 19.77 | - | - |
| н207У | 138 | 15.60 | - | - |
| 138 | 137 | 15.06 | - | - |

**3. Сведения о характеристиках уточняемого земельного участка с кадастровым номером 21:21:231401:146 :**

| № п/п | Наименование характеристики земельного участка | Значение характеристики |
|---|---|---|
| 1 | 2 | 3 |
| 1. | Адрес земельного участка | Российская Федерация, Чувашская Республика (Чувашия), район Чебоксарский, сельское поселение Кшаушское, садовое некоммерческое товарищество Шоркино, участок 146 |
| 1.1. | Сведения о местоположении земельного участка (при отсутствии адреса) в структурированном в соответствии с федеральной информационной адресной системой виде | - |
| 1.2. | Дополнительные сведения о местоположении земельного участка | - |
| 2. | Площадь земельного участка ± величина погрешности определения (вычисления) площади (Р ± ΔР), м2 | 615 ± 17 |
| 3. | Формула, примененная для вычисления предельной погрешности определения площади земельного участка, с подставленными значениями и итоговые (вычисленные) значения (ΔР), м2 | $\Delta = 3.50*Mt*\sqrt{P}=3.50*0.20*\sqrt{615}=17$ |
| 4. | Площадь земельного участка согласно сведениям Единого государственного реестра недвижимости (Ркад), м2 | - |
| 5. | Оценка расхождения Р и Ркад (Р - Ркад), м2 | - |
| 6. | Предельные минимальный и максимальный размеры земельного участка (Рмин и Рмакс), м2 | 300<br>1000 |
| 7. | Вид (виды) разрешенного использования | для садоводства |
| 7.1. | Дополнительные сведения об использовании земельного участка | - |
| 8. | Кадастровый или иной государственный учетный номер (инвентарный) здания, сооружения, объекта незавершенного строительства, расположенного на земельном участке | - |
| 9. | Сведения о земельных участках (землях общего пользования, территории общего пользования), посредством которых обеспечивается доступ | Земли общего пользования<br>(1) Земли общего пользования |
| 10. | Иные сведения | - |

**4. Пояснения к сведениям об уточняемом земельном участке с кадастровым номером 21:21:231401:146 :**

| | |
|---|---|
| 1. | - |

# Сведения об уточняемых земельных участках

**1. Сведения о характерных точках границы уточняемого земельного участка с кадастровым номером 21:21:231401:147 :**

**Система координат МСК-21, зона** **Зона №1**

| Обозначение характерных точек границ | Координаты, м | | | | Метод определения координат | Формулы, примененные для расчета средней квадратической погрешности определения координат характерных точек границ (Mt), с подставленными в такие формулы значениями и итоговые (вычисленные) значения Mt, м | Описание закрепления точки |
|---|---|---|---|---|---|---|---|
| | содержатся в Едином государственном реестре недвижимости | | определены в результате выполнения комплексных кадастровых работ | | | | |
| | X | Y | X | Y | | | |
| 1 | 2 | 3 | 4 | 5 | 6 | 7 | 8 |
| н173У | - | - | 392908.00 | 1223844.78 | Метод спутниковых геодезических измерений (определений) | 0.20 | - |
| н175У | - | - | 392899.59 | 1223863.19 | Метод спутниковых геодезических измерений (определений) | 0.20 | - |
| н209У | - | - | 392871.53 | 1223850.59 | Метод спутниковых геодезических измерений (определений) | 0.20 | - |
| н208У | - | - | 392879.91 | 1223832.17 | Метод спутниковых геодезических измерений (определений) | 0.20 | - |
| н173У | - | - | 392908.00 | 1223844.78 | Метод спутниковых геодезических измерений (определений) | 0.20 | - |

**2. Сведения о частях границ уточняемого земельного участка с кадастровым номером 21:21:231401:147 :**

| Обозначение части границ | | Горизонтальное проложение (S), м | Описание прохождения части границ | Сведения о согласовании местоположения границ (согласовано/спорное) |
|---|---|---|---|---|
| от т. | до т. | | | |
| 1 | 2 | 3 | 4 | 5 |
| н173У | н175У | 20.24 | - | - |
| н175У | н209У | 30.76 | - | - |
| н209У | н208У | 20.24 | - | - |
| н208У | н173У | 30.79 | - | - |

**3. Сведения о характеристиках уточняемого земельного участка с кадастровым номером 21:21:231401:147 :**

| № п/п | Наименование характеристики земельного участка | Значение характеристики |
|---|---|---|
| 1 | 2 | 3 |
| 1. | Адрес земельного участка | Российская Федерация, Чувашская Республика (Чувашия), район Чебоксарский, сельское поселение Кшаушское, садовое некоммерческое товарищество Шоркино, участок 147 |
| 1.1. | Сведения о местоположении земельного участка (при отсутствии адреса) в структурированном в соответствии с федеральной информационной адресной системой виде | - |
| 1.2. | Дополнительные сведения о местоположении земельного участка | - |
| 2. | Площадь земельного участка ± величина погрешности определения (вычисления) площади (Р ± ΔР), м2 | 623 ± 17 |
| 3. | Формула, примененная для вычисления предельной погрешности определения площади земельного участка, с подставленными значениями и итоговые (вычисленные) значения (ΔР), м2 | Δ = 3.50*Mt*√P=3.50*0.20*√623=17 |
| 4. | Площадь земельного участка согласно сведениям Единого государственного реестра недвижимости (Ркад), м2 | - |
| 5. | Оценка расхождения Р и Ркад (Р - Ркад), м2 | - |
| 6. | Предельные минимальный и максимальный размеры земельного участка (Рмин и Рмакс), м2 | 300<br>1000 |
| 7. | Вид (виды) разрешенного использования | для садоводства |
| 7.1. | Дополнительные сведения об использовании земельного участка | - |
| 8. | Кадастровый или иной государственный учетный номер (инвентарный) здания, сооружения, объекта незавершенного строительства, расположенного на земельном участке | - |
| 9. | Сведения о земельных участках (землях общего пользования, территории общего пользования), посредством которых обеспечивается доступ | Земли общего пользования<br>(1) Земли общего пользования |
| 10. | Иные сведения | - |

**4. Пояснения к сведениям об уточняемом земельном участке с кадастровым номером 21:21:231401:147 :**

| | |
|---|---|
| 1. | - |

# Сведения об уточняемых земельных участках

**1. Сведения о характерных точках границы уточняемого земельного участка с кадастровым номером 21:21:231401:148 :**

**Система координат МСК-21, зона** **Зона №1**

| Обозначение характерных точек границ | Координаты, м | | | | Метод определения координат | Формулы, примененные для расчета средней квадратической погрешности определения координат характерных точек границ (Mt), с подставленными в такие формулы значениями и итоговые (вычисленные) значения Mt, м | Описание закрепления точки |
|---|---|---|---|---|---|---|---|
| | содержатся в Едином государственном реестре недвижимости | | определены в результате выполнения комплексных кадастровых работ | | | | |
| | X | Y | X | Y | | | |
| 1 | 2 | 3 | 4 | 5 | 6 | 7 | 8 |
| н175У | - | - | 392899.59 | 1223863.19 | Метод спутниковых геодезических измерений (определений) | 0.20 | - |
| н177У | - | - | 392890.85 | 1223880.74 | Метод спутниковых геодезических измерений (определений) | 0.20 | - |
| н210У | - | - | 392862.87 | 1223867.98 | Метод спутниковых геодезических измерений (определений) | 0.20 | - |
| н209У | - | - | 392871.53 | 1223850.59 | Метод спутниковых геодезических измерений (определений) | 0.20 | - |
| н175У | - | - | 392899.59 | 1223863.19 | Метод спутниковых геодезических измерений (определений) | 0.20 | - |

**2. Сведения о частях границ уточняемого земельного участка с кадастровым номером 21:21:231401:148 :**

| Обозначение части границ | | Горизонтальное проложение (S), м | Описание прохождения части границ | Сведения о согласовании местоположения границ (согласовано/спорное) |
|---|---|---|---|---|
| от т. | до т. | | | |
| 1 | 2 | 3 | 4 | 5 |
| н175У | н177У | 19.61 | - | - |
| н177У | н210У | 30.75 | - | - |
| н210У | н209У | 19.43 | - | - |
| н209У | н175У | 30.76 | - | - |

**3. Сведения о характеристиках уточняемого земельного участка с кадастровым номером 21:21:231401:148 :**

| № п/п | Наименование характеристики земельного участка | Значение характеристики |
|---|---|---|
| 1 | 2 | 3 |
| 1. | Адрес земельного участка | Российская Федерация, Чувашская Республика (Чувашия), район Чебоксарский, сельское поселение Кшаушское, садовое некоммерческое товарищество Шоркино, участок 148 |
| 1.1. | Сведения о местоположении земельного участка (при отсутствии адреса) в структурированном в соответствии с федеральной информационной адресной системой виде | - |
| 1.2. | Дополнительные сведения о местоположении земельного участка | - |
| 2. | Площадь земельного участка ± величина погрешности определения (вычисления) площади (Р ± ΔР), м2 | 600 ± 17 |
| 3. | Формула, примененная для вычисления предельной погрешности определения площади земельного участка, с подставленными значениями и итоговые (вычисленные) значения (ΔР), м2 | Δ = 3.50*Mt*√P=3.50*0.20*√600=17 |
| 4. | Площадь земельного участка согласно сведениям Единого государственного реестра недвижимости (Ркад), м2 | - |
| 5. | Оценка расхождения Р и Ркад (Р - Ркад), м2 | - |
| 6. | Предельные минимальный и максимальный размеры земельного участка (Рмин и Рмакс), м2 | 300<br>1000 |
| 7. | Вид (виды) разрешенного использования | для садоводства |
| 7.1. | Дополнительные сведения об использовании земельного участка | - |
| 8. | Кадастровый или иной государственный учетный номер (инвентарный) здания, сооружения, объекта незавершенного строительства, расположенного на земельном участке | - |
| 9. | Сведения о земельных участках (землях общего пользования, территории общего пользования), посредством которых обеспечивается доступ | Земли общего пользования<br>(1) Земли общего пользования |
| 10. | Иные сведения | - |

**4. Пояснения к сведениям об уточняемом земельном участке с кадастровым номером 21:21:231401:148 :**

| | |
|---|---|
| 1. | - |

# Сведения об уточняемых земельных участках

**1. Сведения о характерных точках границы уточняемого земельного участка с кадастровым номером 21:21:231401:149 :**

**Система координат МСК-21, зона** **Зона №1**

| Обозначение характерных точек границ | Координаты, м | | | | Метод определения координат | Формулы, примененные для расчета средней квадратической погрешности определения координат характерных точек границ (Mt), с подставленными в такие формулы значениями и итоговые (вычисленные) значения Mt, м | Описание закрепления точки |
|---|---|---|---|---|---|---|---|
| | содержатся в Едином государственном реестре недвижимости | | определены в результате выполнения комплексных кадастровых работ | | | | |
| | X | Y | X | Y | | | |
| 1 | 2 | 3 | 4 | 5 | 6 | 7 | 8 |
| н177У | - | - | 392890.85 | 1223880.74 | Метод спутниковых геодезических измерений (определений) | 0.20 | - |
| н179У | - | - | 392882.48 | 1223898.66 | Метод спутниковых геодезических измерений (определений) | 0.20 | - |
| н211У | - | - | 392854.86 | 1223886.30 | Метод спутниковых геодезических измерений (определений) | 0.20 | - |
| н210У | - | - | 392862.87 | 1223867.98 | Метод спутниковых геодезических измерений (определений) | 0.20 | - |
| н177У | - | - | 392890.85 | 1223880.74 | Метод спутниковых геодезических измерений (определений) | 0.20 | - |

**2. Сведения о частях границ уточняемого земельного участка с кадастровым номером 21:21:231401:149 :**

| Обозначение части границ | | Горизонтальное проложение (S), м | Описание прохождения части границ | Сведения о согласовании местоположения границ (согласовано/спорное) |
|---|---|---|---|---|
| от т. | до т. | | | |
| 1 | 2 | 3 | 4 | 5 |
| н177У | н179У | 19.78 | - | - |
| н179У | н211У | 30.26 | - | - |
| н211У | н210У | 19.99 | - | - |
| н210У | н177У | 30.75 | - | - |

**3. Сведения о характеристиках уточняемого земельного участка с кадастровым номером 21:21:231401:149 :**

| № п/п | Наименование характеристики земельного участка | Значение характеристики |
|---|---|---|
| 1 | 2 | 3 |
| 1. | Адрес земельного участка | Российская Федерация, Чувашская Республика (Чувашия), район Чебоксарский, сельское поселение Кшаушское, садовое некоммерческое товарищество Шоркино, участок 149 |
| 1.1. | Сведения о местоположении земельного участка (при отсутствии адреса) в структурированном в соответствии с федеральной информационной адресной системой виде | - |
| 1.2. | Дополнительные сведения о местоположении земельного участка | - |
| 2. | Площадь земельного участка ± величина погрешности определения (вычисления) площади (Р ± ΔР), м2 | 607 ± 17 |
| 3. | Формула, примененная для вычисления предельной погрешности определения площади земельного участка, с подставленными значениями и итоговые (вычисленные) значения (ΔР), м2 | Δ = 3.50*Mt*√P=3.50*0.20*√606=17 |
| 4. | Площадь земельного участка согласно сведениям Единого государственного реестра недвижимости (Ркад), м2 | - |
| 5. | Оценка расхождения Р и Ркад (Р - Ркад), м2 | - |
| 6. | Предельные минимальный и максимальный размеры земельного участка (Рмин и Рмакс), м2 | 300<br>1000 |
| 7. | Вид (виды) разрешенного использования | для садоводства |
| 7.1. | Дополнительные сведения об использовании земельного участка | - |
| 8. | Кадастровый или иной государственный учетный номер (инвентарный) здания, сооружения, объекта незавершенного строительства, расположенного на земельном участке | - |
| 9. | Сведения о земельных участках (землях общего пользования, территории общего пользования), посредством которых обеспечивается доступ | Земли общего пользования<br>(1) Земли общего пользования |
| 10. | Иные сведения | - |

**4. Пояснения к сведениям об уточняемом земельном участке с кадастровым номером 21:21:231401:149 :**

| | |
|---|---|
| 1. | - |

# Сведения об уточняемых земельных участках

**1. Сведения о характерных точках границы уточняемого земельного участка с кадастровым номером 21:21:231401:730 :**

**Система координат МСК-21, зона** **Зона №1**

| Обозначение характерных точек границ | Координаты, м | | | | Метод определения координат | Формулы, примененные для расчета средней квадратической погрешности определения координат характерных точек границ (Mt), с подставленными в такие формулы значениями и итоговые (вычисленные) значения Mt, м | Описание закрепления точки |
|---|---|---|---|---|---|---|---|
| | содержатся в Едином государственном реестре недвижимости | | определены в результате выполнения комплексных кадастровых работ | | | | |
| | X | Y | X | Y | | | |
| 1 | 2 | 3 | 4 | 5 | 6 | 7 | 8 |
| н179У | - | - | 392882.48 | 1223898.66 | Метод спутниковых геодезических измерений (определений) | 0.20 | - |
| н182У | - | - | 392874.10 | 1223916.99 | Метод спутниковых геодезических измерений (определений) | 0.20 | - |
| н212У | - | - | 392845.84 | 1223904.13 | Метод спутниковых геодезических измерений (определений) | 0.20 | - |
| н211У | - | - | 392854.86 | 1223886.30 | Метод спутниковых геодезических измерений (определений) | 0.20 | - |
| н179У | - | - | 392882.48 | 1223898.66 | Метод спутниковых геодезических измерений (определений) | 0.20 | - |

**2. Сведения о частях границ уточняемого земельного участка с кадастровым номером 21:21:231401:730 :**

| Обозначение части границ | | Горизонтальное проложение (S), м | Описание прохождения части границ | Сведения о согласовании местоположения границ (согласовано/спорное) |
|---|---|---|---|---|
| от т. | до т. | | | |
| 1 | 2 | 3 | 4 | 5 |
| н179У | н182У | 20.15 | - | - |
| н182У | н212У | 31.05 | - | - |
| н212У | н211У | 19.98 | - | - |
| н211У | н179У | 30.26 | - | - |

**3. Сведения о характеристиках уточняемого земельного участка с кадастровым номером 21:21:231401:730 :**

| № п/п | Наименование характеристики земельного участка | Значение характеристики |
|---|---|---|
| 1 | 2 | 3 |
| 1. | Адрес земельного участка | Российская Федерация, Чувашская Республика (Чувашия), район Чебоксарский, сельское поселение Кшаушское, садовое некоммерческое товарищество Шоркино, участок 149а |
| 1.1. | Сведения о местоположении земельного участка (при отсутствии адреса) в структурированном в соответствии с федеральной информационной адресной системой виде | - |
| 1.2. | Дополнительные сведения о местоположении земельного участка | - |
| 2. | Площадь земельного участка ± величина погрешности определения (вычисления) площади (Р ± ΔР), м2 | 615 ± 17 |
| 3. | Формула, примененная для вычисления предельной погрешности определения площади земельного участка, с подставленными значениями и итоговые (вычисленные) значения (ΔР), м2 | Δ = 3.50*Mt*√P=3.50*0.20*√615=17 |
| 4. | Площадь земельного участка согласно сведениям Единого государственного реестра недвижимости (Ркад), м2 | - |
| 5. | Оценка расхождения Р и Ркад (Р - Ркад), м2 | - |
| 6. | Предельные минимальный и максимальный размеры земельного участка (Рмин и Рмакс), м2 | 300<br>1000 |
| 7. | Вид (виды) разрешенного использования | для садоводства |
| 7.1. | Дополнительные сведения об использовании земельного участка | - |
| 8. | Кадастровый или иной государственный учетный номер (инвентарный) здания, сооружения, объекта незавершенного строительства, расположенного на земельном участке | - |
| 9. | Сведения о земельных участках (землях общего пользования, территории общего пользования), посредством которых обеспечивается доступ | Земли общего пользования<br>(1) Земли общего пользования |
| 10. | Иные сведения | - |

**4. Пояснения к сведениям об уточняемом земельном участке с кадастровым номером 21:21:231401:730 :**

| | |
|---|---|
| 1. | - |

# Сведения об уточняемых земельных участках

**1. Сведения о характерных точках границы уточняемого земельного участка с кадастровым номером 21:21:231401:150 :**

**Система координат МСК-21, зона** **Зона №1**

| Обозначение характерных точек границ | Координаты, м | | | | Метод определения координат | Формулы, примененные для расчета средней квадратической погрешности определения координат характерных точек границ (Mt), с подставленными в такие формулы значениями и итоговые (вычисленные) значения Mt, м | Описание закрепления точки |
|---|---|---|---|---|---|---|---|
| | содержатся в Едином государственном реестре недвижимости | | определены в результате выполнения комплексных кадастровых работ | | | | |
| | X | Y | X | Y | | | |
| 1 | 2 | 3 | 4 | 5 | 6 | 7 | 8 |
| н182У | - | - | 392874.10 | 1223916.99 | Метод спутниковых геодезических измерений (определений) | 0.20 | - |
| н183У | - | - | 392865.49 | 1223935.57 | Метод спутниковых геодезических измерений (определений) | 0.20 | - |
| н213У | - | - | 392837.08 | 1223922.65 | Метод спутниковых геодезических измерений (определений) | 0.20 | - |
| н212У | - | - | 392845.84 | 1223904.13 | Метод спутниковых геодезических измерений (определений) | 0.20 | - |
| н182У | - | - | 392874.10 | 1223916.99 | Метод спутниковых геодезических измерений (определений) | 0.20 | - |

**2. Сведения о частях границ уточняемого земельного участка с кадастровым номером 21:21:231401:150 :**

| Обозначение части границ | | Горизонтальное проложение (S), м | Описание прохождения части границ | Сведения о согласовании местоположения границ (согласовано/спорное) |
|---|---|---|---|---|
| от т. | до т. | | | |
| 1 | 2 | 3 | 4 | 5 |
| н182У | н183У | 20.48 | - | - |
| н183У | н213У | 31.21 | - | - |
| н213У | н212У | 20.49 | - | - |
| н212У | н182У | 31.05 | - | - |

**3. Сведения о характеристиках уточняемого земельного участка с кадастровым номером 21:21:231401:150 :**

| № п/п | Наименование характеристики земельного участка | Значение характеристики |
|---|---|---|
| 1 | 2 | 3 |
| 1. | Адрес земельного участка | Российская Федерация, Чувашская Республика (Чувашия), район Чебоксарский, сельское поселение Кшаушское, садовое некоммерческое товарищество Шоркино, участок 150 |
| 1.1. | Сведения о местоположении земельного участка (при отсутствии адреса) в структурированном в соответствии с федеральной информационной адресной системой виде | - |
| 1.2. | Дополнительные сведения о местоположении земельного участка | - |
| 2. | Площадь земельного участка ± величина погрешности определения (вычисления) площади (Р ± ΔР), м2 | 638 ± 18 |
| 3. | Формула, примененная для вычисления предельной погрешности определения площади земельного участка, с подставленными значениями и итоговые (вычисленные) значения (ΔР), м2 | $\Delta = 3.50*Mt*\sqrt{P}=3.50*0.20*\sqrt{638}=18$ |
| 4. | Площадь земельного участка согласно сведениям Единого государственного реестра недвижимости (Ркад), м2 | - |
| 5. | Оценка расхождения Р и Ркад (Р - Ркад), м2 | - |
| 6. | Предельные минимальный и максимальный размеры земельного участка (Рмин и Рмакс), м2 | 300<br>1000 |
| 7. | Вид (виды) разрешенного использования | для садоводства |
| 7.1. | Дополнительные сведения об использовании земельного участка | - |
| 8. | Кадастровый или иной государственный учетный номер (инвентарный) здания, сооружения, объекта незавершенного строительства, расположенного на земельном участке | - |
| 9. | Сведения о земельных участках (землях общего пользования, территории общего пользования), посредством которых обеспечивается доступ | Земли общего пользования<br>(1) Земли общего пользования |
| 10. | Иные сведения | - |

**4. Пояснения к сведениям об уточняемом земельном участке с кадастровым номером 21:21:231401:150 :**

| | |
|---|---|
| 1. | - |

# Сведения об уточняемых земельных участках

**1. Сведения о характерных точках границы уточняемого земельного участка с кадастровым номером 21:21:231401:151 :**

**Система координат МСК-21, зона** **Зона №1**

| Обозначение характерных точек границ | Координаты, м | | | | Метод определения координат | Формулы, примененные для расчета средней квадратической погрешности определения координат характерных точек границ (Mt), с подставленными в такие формулы значениями и итоговые (вычисленные) значения Mt, м | Описание закрепления точки |
|---|---|---|---|---|---|---|---|
| | содержатся в Едином государственном реестре недвижимости | | определены в результате выполнения комплексных кадастровых работ | | | | |
| | X | Y | X | Y | | | |
| 1 | 2 | 3 | 4 | 5 | 6 | 7 | 8 |
| н183У | - | - | 392865.49 | 1223935.57 | Метод спутниковых геодезических измерений (определений) | 0.20 | - |
| 117 | - | - | 392865.71 | 1223935.87 | Метод спутниковых геодезических измерений (определений) | 0.20 | - |
| 116 | - | - | 392856.99 | 1223953.03 | Метод спутниковых геодезических измерений (определений) | 0.20 | - |
| 140 | - | - | 392856.70 | 1223952.93 | Метод спутниковых геодезических измерений (определений) | 0.20 | - |
| 143 | - | - | 392828.68 | 1223940.42 | Метод спутниковых геодезических измерений (определений) | 0.20 | - |
| н213У | - | - | 392837.08 | 1223922.65 | Метод спутниковых геодезических измерений (определений) | 0.20 | - |

**1. Сведения о характерных точках границы уточняемого земельного участка с кадастровым номером 21:21:231401:151 :**

**Система координат МСК-21, зона** **Зона №1**

| Обозначение характерных точек границ | Координаты, м | | | | Метод определения координат | Формулы, примененные для расчета средней квадратической погрешности определения координат характерных точек границ (Mt), с подставленными в такие формулы значениями и итоговые (вычисленные) значения Mt, м | Описание закрепления точки |
|---|---|---|---|---|---|---|---|
| | содержатся в Едином государственном реестре недвижимости | | определены в результате выполнения комплексных кадастровых работ | | | | |
| | X | Y | X | Y | | | |
| 1 | 2 | 3 | 4 | 5 | 6 | 7 | 8 |
| н183У | - | - | 392865.49 | 1223935.57 | Метод спутниковых геодезических измерений (определений) | 0.20 | - |

**2. Сведения о частях границ уточняемого земельного участка с кадастровым номером 21:21:231401:151 :**

| Обозначение части границ | | Горизонтальное проложение (S), м | Описание прохождения части границ | Сведения о согласовании местоположения границ (согласовано/спорное) |
|---|---|---|---|---|
| от т. | до т. | | | |
| 1 | 2 | 3 | 4 | 5 |
| н183У | 117 | 0.37 | - | - |
| 117 | 116 | 19.25 | - | - |
| 116 | 140 | 0.31 | - | - |
| 140 | 143 | 30.69 | - | - |
| 143 | н213У | 19.66 | - | - |
| н213У | н183У | 31.21 | - | - |

**3. Сведения о характеристиках уточняемого земельного участка с кадастровым номером 21:21:231401:151 :**

| № п/п | Наименование характеристики земельного участка | Значение характеристики |
|---|---|---|
| 1 | 2 | 3 |
| 1. | Адрес земельного участка | Российская Федерация, Чувашская Республика (Чувашия), район Чебоксарский, сельское поселение Кшаушское, садовое некоммерческое товарищество Шоркино, участок 151 |
| 1.1. | Сведения о местоположении земельного участка (при отсутствии адреса) в структурированном в соответствии с федеральной информационной адресной системой виде | - |
| 1.2. | Дополнительные сведения о местоположении земельного участка | - |
| 2. | Площадь земельного участка ± величина погрешности определения (вычисления) площади (Р ± ΔР), м2 | 611 ± 17 |
| 3. | Формула, примененная для вычисления предельной погрешности определения площади земельного участка, с подставленными значениями и итоговые (вычисленные) значения (ΔР), м2 | $\Delta = 3.50*Mt*\sqrt{P}=3.50*0.20*\sqrt{611}=17$ |
| 4. | Площадь земельного участка согласно сведениям Единого государственного реестра недвижимости (Ркад), м2 | - |

**3. Сведения о характеристиках уточняемого земельного участка с кадастровым номером 21:21:231401:151 :**

| № п/п | Наименование характеристики земельного участка | Значение характеристики |
|---|---|---|
| 1 | 2 | 3 |
| 5. | Оценка расхождения Р и Ркад (Р - Ркад), м2 | - |
| 6. | Предельные минимальный и максимальный размеры земельного участка (Рмин и Рмакс), м2 | 300<br>1000 |
| 7. | Вид (виды) разрешенного использования | для садоводства |
| 7.1. | Дополнительные сведения об использовании земельного участка | - |
| 8. | Кадастровый или иной государственный учетный номер (инвентарный) здания, сооружения, объекта незавершенного строительства, расположенного на земельном участке | 21:21:231401:861 |
| 9. | Сведения о земельных участках (землях общего пользования, территории общего пользования), посредством которых обеспечивается доступ | Земли общего пользования<br>(1) Земли общего пользования |
| 10. | Иные сведения | - |

**4. Пояснения к сведениям об уточняемом земельном участке с кадастровым номером 21:21:231401:151 :**

| | |
|---|---|
| 1. | - |

# Сведения об уточняемых земельных участках

**1. Сведения о характерных точках границы уточняемого земельного участка с кадастровым номером 21:21:231401:153 :**

**Система координат МСК-21, зона** **Зона №1**

| Обозначение характерных точек границ | Координаты, м | | | | Метод определения координат | Формулы, примененные для расчета средней квадратической погрешности определения координат характерных точек границ (Mt), с подставленными в такие формулы значениями и итоговые (вычисленные) значения Mt, м | Описание закрепления точки |
|---|---|---|---|---|---|---|---|
| | содержатся в Едином государственном реестре недвижимости | | определены в результате выполнения комплексных кадастровых работ | | | | |
| | X | Y | X | Y | | | |
| 1 | 2 | 3 | 4 | 5 | 6 | 7 | 8 |
| 141 | - | - | 392847.93 | 1223970.44 | Метод спутниковых геодезических измерений (определений) | 0.20 | - |
| н186У | - | - | 392839.46 | 1223990.15 | Метод спутниковых геодезических измерений (определений) | 0.20 | - |
| н214У | - | - | 392811.64 | 1223977.05 | Метод спутниковых геодезических измерений (определений) | 0.20 | - |
| 142 | - | - | 392819.87 | 1223958.34 | Метод спутниковых геодезических измерений (определений) | 0.20 | - |
| 141 | - | - | 392847.93 | 1223970.44 | Метод спутниковых геодезических измерений (определений) | 0.20 | - |

**2. Сведения о частях границ уточняемого земельного участка с кадастровым номером 21:21:231401:153 :**

| Обозначение части границ | | Горизонтальное проложение (S), м | Описание прохождения части границ | Сведения о согласовании местоположения границ (согласовано/спорное) |
|---|---|---|---|---|
| от т. | до т. | | | |
| 1 | 2 | 3 | 4 | 5 |
| 141 | н186У | 21.45 | - | - |
| н186У | н214У | 30.75 | - | - |
| н214У | 142 | 20.44 | - | - |
| 142 | 141 | 30.56 | - | - |

**3. Сведения о характеристиках уточняемого земельного участка с кадастровым номером 21:21:231401:153 :**

| № п/п | Наименование характеристики земельного участка | Значение характеристики |
|---|---|---|
| 1 | 2 | 3 |
| 1. | Адрес земельного участка | Российская Федерация, Чувашская Республика (Чувашия), район Чебоксарский, сельское поселение Кшаушское, садовое некоммерческое товарищество Шоркино, участок 153 |
| 1.1. | Сведения о местоположении земельного участка (при отсутствии адреса) в структурированном в соответствии с федеральной информационной адресной системой виде | - |
| 1.2. | Дополнительные сведения о местоположении земельного участка | - |
| 2. | Площадь земельного участка ± величина погрешности определения (вычисления) площади (Р ± ΔР), м2 | 642 ± 18 |
| 3. | Формула, примененная для вычисления предельной погрешности определения площади земельного участка, с подставленными значениями и итоговые (вычисленные) значения (ΔР), м2 | Δ = 3.50*Mt*√P=3.50*0.20*√642=18 |
| 4. | Площадь земельного участка согласно сведениям Единого государственного реестра недвижимости (Ркад), м2 | - |
| 5. | Оценка расхождения Р и Ркад (Р - Ркад), м2 | - |
| 6. | Предельные минимальный и максимальный размеры земельного участка (Рмин и Рмакс), м2 | 300<br>1000 |
| 7. | Вид (виды) разрешенного использования | для садоводства |
| 7.1. | Дополнительные сведения об использовании земельного участка | - |
| 8. | Кадастровый или иной государственный учетный номер (инвентарный) здания, сооружения, объекта незавершенного строительства, расположенного на земельном участке | - |
| 9. | Сведения о земельных участках (землях общего пользования, территории общего пользования), посредством которых обеспечивается доступ | Земли общего пользования<br>(1) Земли общего пользования |
| 10. | Иные сведения | - |

**4. Пояснения к сведениям об уточняемом земельном участке с кадастровым номером 21:21:231401:153 :**

| | |
|---|---|
| 1. | - |

# Сведения об уточняемых земельных участках

**1. Сведения о характерных точках границы уточняемого земельного участка с кадастровым номером 21:21:231401:154 :**

**Система координат МСК-21, зона** **Зона №1**

| Обозначение характерных точек границ | Координаты, м | | | | Метод определения координат | Формулы, примененные для расчета средней квадратической погрешности определения координат характерных точек границ (Mt), с подставленными в такие формулы значениями и итоговые (вычисленные) значения Mt, м | Описание закрепления точки |
|---|---|---|---|---|---|---|---|
| | содержатся в Едином государственном реестре недвижимости | | определены в результате выполнения комплексных кадастровых работ | | | | |
| | X | Y | X | Y | | | |
| 1 | 2 | 3 | 4 | 5 | 6 | 7 | 8 |
| н214У | - | - | 392811.64 | 1223977.05 | Метод спутниковых геодезических измерений (определений) | 0.20 | - |
| н186У | - | - | 392839.46 | 1223990.15 | Метод спутниковых геодезических измерений (определений) | 0.20 | - |
| н189У | - | - | 392831.55 | 1224009.50 | Метод спутниковых геодезических измерений (определений) | 0.20 | - |
| н215У | - | - | 392803.64 | 1223995.27 | Метод спутниковых геодезических измерений (определений) | 0.20 | - |
| н214У | - | - | 392811.64 | 1223977.05 | Метод спутниковых геодезических измерений (определений) | 0.20 | - |

**2. Сведения о частях границ уточняемого земельного участка с кадастровым номером 21:21:231401:154 :**

| Обозначение части границ | | Горизонтальное проложение (S), м | Описание прохождения части границ | Сведения о согласовании местоположения границ (согласовано/спорное) |
|---|---|---|---|---|
| от т. | до т. | | | |
| 1 | 2 | 3 | 4 | 5 |
| н214У | н186У | 30.75 | - | - |
| н186У | н189У | 20.90 | - | - |
| н189У | н215У | 31.33 | - | - |
| н215У | н214У | 19.90 | - | - |

**3. Сведения о характеристиках уточняемого земельного участка с кадастровым номером 21:21:231401:154 :**

| № п/п | Наименование характеристики земельного участка | Значение характеристики |
|---|---|---|
| 1 | 2 | 3 |
| 1. | Адрес земельного участка | Российская Федерация, Чувашская Республика (Чувашия), район Чебоксарский, сельское поселение Кшаушское, садовое некоммерческое товарищество Шоркино, участок 154 |
| 1.1. | Сведения о местоположении земельного участка (при отсутствии адреса) в структурированном в соответствии с федеральной информационной адресной системой виде | - |
| 1.2. | Дополнительные сведения о местоположении земельного участка | - |
| 2. | Площадь земельного участка ± величина погрешности определения (вычисления) площади (Р ± ΔР), м2 | 632 ± 18 |
| 3. | Формула, примененная для вычисления предельной погрешности определения площади земельного участка, с подставленными значениями и итоговые (вычисленные) значения (ΔР), м2 | Δ = 3.50*Mt*√P=3.50*0.20*√632=18 |
| 4. | Площадь земельного участка согласно сведениям Единого государственного реестра недвижимости (Ркад), м2 | - |
| 5. | Оценка расхождения Р и Ркад (Р - Ркад), м2 | - |
| 6. | Предельные минимальный и максимальный размеры земельного участка (Рмин и Рмакс), м2 | 300<br>1000 |
| 7. | Вид (виды) разрешенного использования | для садоводства |
| 7.1. | Дополнительные сведения об использовании земельного участка | - |
| 8. | Кадастровый или иной государственный учетный номер (инвентарный) здания, сооружения, объекта незавершенного строительства, расположенного на земельном участке | - |
| 9. | Сведения о земельных участках (землях общего пользования, территории общего пользования), посредством которых обеспечивается доступ | Земли общего пользования<br>(1) Земли общего пользования |
| 10. | Иные сведения | - |

**4. Пояснения к сведениям об уточняемом земельном участке с кадастровым номером 21:21:231401:154 :**

| | |
|---|---|
| 1. | - |

## Сведения об уточняемых земельных участках

**1. Сведения о характерных точках границы уточняемого земельного участка с кадастровым номером 21:21:231401:155 :**

**Система координат МСК-21, зона** **Зона №1**

| Обозначение характерных точек границ | Координаты, м | | | | Метод определения координат | Формулы, примененные для расчета средней квадратической погрешности определения координат характерных точек границ (Mt), с подставленными в такие формулы значениями и итоговые (вычисленные) значения Mt, м | Описание закрепления точки |
|---|---|---|---|---|---|---|---|
| | содержатся в Едином государственном реестре недвижимости | | определены в результате выполнения комплексных кадастровых работ | | | | |
| | X | Y | X | Y | | | |
| 1 | 2 | 3 | 4 | 5 | 6 | 7 | 8 |
| н189У | - | - | 392831.55 | 1224009.50 | Метод спутниковых геодезических измерений (определений) | 0.20 | - |
| н188У | - | - | 392825.23 | 1224024.43 | Метод спутниковых геодезических измерений (определений) | 0.20 | - |
| н216У | - | - | 392823.62 | 1224027.54 | Метод спутниковых геодезических измерений (определений) | 0.20 | - |
| н217У | - | - | 392796.60 | 1224013.21 | Метод спутниковых геодезических измерений (определений) | 0.20 | - |
| н215У | - | - | 392803.64 | 1223995.27 | Метод спутниковых геодезических измерений (определений) | 0.20 | - |
| н189У | - | - | 392831.55 | 1224009.50 | Метод спутниковых геодезических измерений (определений) | 0.20 | - |

**2. Сведения о частях границ уточняемого земельного участка с кадастровым номером 21:21:231401:155 :**

| Обозначение части границ | | Горизонтальное проложение (S), м | Описание прохождения части границ | Сведения о согласовании местоположения границ (согласовано/спорное) |
|---|---|---|---|---|
| от т. | до т. | | | |
| 1 | 2 | 3 | 4 | 5 |
| н189У | н188У | 16.21 | - | - |
| н188У | н216У | 3.50 | - | - |
| н216У | н217У | 30.58 | - | - |
| н217У | н215У | 19.27 | - | - |
| н215У | н189У | 31.33 | - | - |

**3. Сведения о характеристиках уточняемого земельного участка с кадастровым номером 21:21:231401:155 :**

| № п/п | Наименование характеристики земельного участка | Значение характеристики |
|---|---|---|
| 1 | 2 | 3 |
| 1. | Адрес земельного участка | Российская Федерация, Чувашская Республика (Чувашия), район Чебоксарский, сельское поселение Кшаушское, садовое некоммерческое товарищество Шоркино, участок 155 |
| 1.1. | Сведения о местоположении земельного участка (при отсутствии адреса) в структурированном в соответствии с федеральной информационной адресной системой виде | - |
| 1.2. | Дополнительные сведения о местоположении земельного участка | - |
| 2. | Площадь земельного участка ± величина погрешности определения (вычисления) площади (Р ± ΔР), м2 | 603 ± 17 |
| 3. | Формула, примененная для вычисления предельной погрешности определения площади земельного участка, с подставленными значениями и итоговые (вычисленные) значения (ΔР), м2 | Δ = 3.50*Mt*√P=3.50*0.20*√603=17 |
| 4. | Площадь земельного участка согласно сведениям Единого государственного реестра недвижимости (Ркад), м2 | - |
| 5. | Оценка расхождения Р и Ркад (Р - Ркад), м2 | - |
| 6. | Предельные минимальный и максимальный размеры земельного участка (Рмин и Рмакс), м2 | 300<br>1000 |
| 7. | Вид (виды) разрешенного использования | для садоводства |
| 7.1. | Дополнительные сведения об использовании земельного участка | - |
| 8. | Кадастровый или иной государственный учетный номер (инвентарный) здания, сооружения, объекта незавершенного строительства, расположенного на земельном участке | - |
| 9. | Сведения о земельных участках (землях общего пользования, территории общего пользования), посредством которых обеспечивается доступ | Земли общего пользования<br>(1) Земли общего пользования |
| 10. | Иные сведения | - |

**4. Пояснения к сведениям об уточняемом земельном участке с кадастровым номером 21:21:231401:155 :**

| | |
|---|---|
| 1. | - |

## Сведения об уточняемых земельных участках

**1. Сведения о характерных точках границы уточняемого земельного участка с кадастровым номером 21:21:231401:156 :**

**Система координат МСК-21, зона** **Зона № 1**

| Обозначение характерных точек границ | Координаты, м | | | | Метод определения координат | Формулы, примененные для расчета средней квадратической погрешности определения координат характерных точек границ (Mt), с подставленными в такие формулы значениями и итоговые (вычисленные) значения Mt, м | Описание закрепления точки |
|---|---|---|---|---|---|---|---|
| | содержатся в Едином государственном реестре недвижимости | | определены в результате выполнения комплексных кадастровых работ | | | | |
| | X | Y | X | Y | | | |
| 1 | 2 | 3 | 4 | 5 | 6 | 7 | 8 |
| н218У | - | - | 392833.21 | 1224034.35 | Метод спутниковых геодезических измерений (определений) | 0.20 | - |
| н219У | - | - | 392822.42 | 1224049.44 | Метод спутниковых геодезических измерений (определений) | 0.20 | - |
| н220У | - | - | 392818.70 | 1224046.88 | Метод спутниковых геодезических измерений (определений) | 0.20 | - |
| н221У | - | - | 392788.09 | 1224031.79 | Метод спутниковых геодезических измерений (определений) | 0.20 | - |
| н222У | - | - | 392795.82 | 1224014.47 | Метод спутниковых геодезических измерений (определений) | 0.20 | - |
| н218У | - | - | 392833.21 | 1224034.35 | Метод спутниковых геодезических измерений (определений) | 0.20 | - |

**2. Сведения о частях границ уточняемого земельного участка с кадастровым номером 21:21:231401:156 :**

| Обозначение части границ | | Горизонтальное проложение (S), м | Описание прохождения части границ | Сведения о согласовании местоположения границ (согласовано/спорное) |
|---|---|---|---|---|
| от т. | до т. | | | |
| 1 | 2 | 3 | 4 | 5 |
| н218У | н219У | 18.55 | - | - |
| н219У | н220У | 4.52 | - | - |
| н220У | н221У | 34.13 | - | - |
| н221У | н222У | 18.97 | - | - |
| н222У | н218У | 42.35 | - | - |

**3. Сведения о характеристиках уточняемого земельного участка с кадастровым номером 21:21:231401:156 :**

| № п/п | Наименование характеристики земельного участка | Значение характеристики |
|---|---|---|
| 1 | 2 | 3 |
| 1. | Адрес земельного участка | Российская Федерация, Чувашская Республика (Чувашия), район Чебоксарский, сельское поселение Кшаушское, садовое некоммерческое товарищество Шоркино, участок 156 |
| 1.1. | Сведения о местоположении земельного участка (при отсутствии адреса) в структурированном в соответствии с федеральной информационной адресной системой виде | - |
| 1.2. | Дополнительные сведения о местоположении земельного участка | - |
| 2. | Площадь земельного участка ± величина погрешности определения (вычисления) площади (Р ± ΔР), м2 | 744 ± 19 |
| 3. | Формула, примененная для вычисления предельной погрешности определения площади земельного участка, с подставленными значениями и итоговые (вычисленные) значения (ΔР), м2 | $\Delta = 3.50*Mt*\sqrt{P}=3.50*0.20*\sqrt{744}=19$ |
| 4. | Площадь земельного участка согласно сведениям Единого государственного реестра недвижимости (Ркад), м2 | - |
| 5. | Оценка расхождения Р и Ркад (Р - Ркад), м2 | - |
| 6. | Предельные минимальный и максимальный размеры земельного участка (Рмин и Рмакс), м2 | 300<br>1000 |
| 7. | Вид (виды) разрешенного использования | для садоводства |
| 7.1. | Дополнительные сведения об использовании земельного участка | - |
| 8. | Кадастровый или иной государственный учетный номер (инвентарный) здания, сооружения, объекта незавершенного строительства, расположенного на земельном участке | - |
| 9. | Сведения о земельных участках (землях общего пользования, территории общего пользования), посредством которых обеспечивается доступ | Земли общего пользования<br>(1) Земли общего пользования |
| 10. | Иные сведения | - |

**4. Пояснения к сведениям об уточняемом земельном участке с кадастровым номером 21:21:231401:156 :**

| | |
|---|---|
| 1. | - |

## Сведения об уточняемых земельных участках

**1. Сведения о характерных точках границы уточняемого земельного участка с кадастровым номером 21:21:231401:157 :**

**Система координат МСК-21, зона** **Зона №1**

| Обозначение характерных точек границ | Координаты, м | | | | Метод определения координат | Формулы, примененные для расчета средней квадратической погрешности определения координат характерных точек границ (Mt), с подставленными в такие формулы значениями и итоговые (вычисленные) значения Mt, м | Описание закрепления точки |
|---|---|---|---|---|---|---|---|
| | содержатся в Едином государственном реестре недвижимости | | определены в результате выполнения комплексных кадастровых работ | | | | |
| | X | Y | X | Y | | | |
| 1 | 2 | 3 | 4 | 5 | 6 | 7 | 8 |
| н220У | - | - | 392818.70 | 1224046.88 | Метод спутниковых геодезических измерений (определений) | 0.20 | - |
| н219У | - | - | 392822.42 | 1224049.44 | Метод спутниковых геодезических измерений (определений) | 0.20 | - |
| н223У | - | - | 392812.94 | 1224065.04 | Метод спутниковых геодезических измерений (определений) | 0.20 | - |
| н224У | - | - | 392807.28 | 1224061.74 | Метод спутниковых геодезических измерений (определений) | 0.20 | - |
| н225У | - | - | 392779.67 | 1224048.54 | Метод спутниковых геодезических измерений (определений) | 0.20 | - |
| н221У | - | - | 392788.09 | 1224031.79 | Метод спутниковых геодезических измерений (определений) | 0.20 | - |

**1. Сведения о характерных точках границы уточняемого земельного участка с кадастровым номером 21:21:231401:157 :**

**Система координат МСК-21, зона** **Зона № 1**

| Обозначение характерных точек границ | Координаты, м | | | | Метод определения координат | Формулы, примененные для расчета средней квадратической погрешности определения координат характерных точек границ (Mt), с подставленными в такие формулы значениями и итоговые (вычисленные) значения Mt, м | Описание закрепления точки |
|---|---|---|---|---|---|---|---|
| | содержатся в Едином государственном реестре недвижимости | | определены в результате выполнения комплексных кадастровых работ | | | | |
| | X | Y | X | Y | | | |
| 1 | 2 | 3 | 4 | 5 | 6 | 7 | 8 |
| н220У | - | - | 392818.70 | 1224046.88 | Метод спутниковых геодезических измерений (определений) | 0.20 | - |

**2. Сведения о частях границ уточняемого земельного участка с кадастровым номером 21:21:231401:157 :**

| Обозначение части границ | | Горизонтальное проложение (S), м | Описание прохождения части границ | Сведения о согласовании местоположения границ (согласовано/спорное) |
|---|---|---|---|---|
| от т. | до т. | | | |
| 1 | 2 | 3 | 4 | 5 |
| н220У | н219У | 4.52 | - | - |
| н219У | н223У | 18.25 | - | - |
| н223У | н224У | 6.55 | - | - |
| н224У | н225У | 30.60 | - | - |
| н225У | н221У | 18.75 | - | - |
| н221У | н220У | 34.13 | - | - |

**3. Сведения о характеристиках уточняемого земельного участка с кадастровым номером 21:21:231401:157 :**

| № п/п | Наименование характеристики земельного участка | Значение характеристики |
|---|---|---|
| 1 | 2 | 3 |
| 1. | Адрес земельного участка | Российская Федерация, Чувашская Республика (Чувашия), район Чебоксарский, сельское поселение Кшаушское, садовое некоммерческое товарищество Шоркино, участок 157 |
| 1.1. | Сведения о местоположении земельного участка (при отсутствии адреса) в структурированном в соответствии с федеральной информационной адресной системой виде | - |
| 1.2. | Дополнительные сведения о местоположении земельного участка | - |
| 2. | Площадь земельного участка ± величина погрешности определения (вычисления) площади (Р ± ΔР), м2 | 702 ± 19 |
| 3. | Формула, примененная для вычисления предельной погрешности определения площади земельного участка, с подставленными значениями и итоговые (вычисленные) значения (ΔР), м2 | $\Delta = 3.50*Mt*\sqrt{P}=3.50*0.20*\sqrt{702}=19$ |
| 4. | Площадь земельного участка согласно сведениям Единого государственного реестра недвижимости (Ркад), м2 | - |

**3. Сведения о характеристиках уточняемого земельного участка с кадастровым номером 21:21:231401:157 :**

| № п/п | Наименование характеристики земельного участка | Значение характеристики |
|---|---|---|
| 1 | 2 | 3 |
| 5. | Оценка расхождения Р и Ркад (Р - Ркад), м2 | - |
| 6. | Предельные минимальный и максимальный размеры земельного участка (Рмин и Рмакс), м2 | 300<br>1000 |
| 7. | Вид (виды) разрешенного использования | для садоводства |
| 7.1. | Дополнительные сведения об использовании земельного участка | - |
| 8. | Кадастровый или иной государственный учетный номер (инвентарный) здания, сооружения, объекта незавершенного строительства, расположенного на земельном участке | - |
| 9. | Сведения о земельных участках (землях общего пользования, территории общего пользования), посредством которых обеспечивается доступ | Земли общего пользования<br>(1) Земли общего пользования |
| 10. | Иные сведения | - |

**4. Пояснения к сведениям об уточняемом земельном участке с кадастровым номером 21:21:231401:157 :**

| | |
|---|---|
| 1. | - |

## Сведения об уточняемых земельных участках

**1. Сведения о характерных точках границы уточняемого земельного участка с кадастровым номером 21:21:231401:158 :**

**Система координат МСК-21, зона** **Зона №1**

| Обозначение характерных точек границ | Координаты, м | | | | Метод определения координат | Формулы, примененные для расчета средней квадратической погрешности определения координат характерных точек границ (Mt), с подставленными в такие формулы значениями и итоговые (вычисленные) значения Mt, м | Описание закрепления точки |
|---|---|---|---|---|---|---|---|
| | содержатся в Едином государственном реестре недвижимости | | определены в результате выполнения комплексных кадастровых работ | | | | |
| | X | Y | X | Y | | | |
| 1 | 2 | 3 | 4 | 5 | 6 | 7 | 8 |
| н224У | - | - | 392807.28 | 1224061.74 | Метод спутниковых геодезических измерений (определений) | 0.20 | - |
| н226У | - | - | 392800.39 | 1224072.22 | Метод спутниковых геодезических измерений (определений) | 0.20 | - |
| н227У | - | - | 392765.21 | 1224055.96 | Метод спутниковых геодезических измерений (определений) | 0.20 | - |
| н228У | - | - | 392760.09 | 1224053.60 | Метод спутниковых геодезических измерений (определений) | 0.20 | - |
| н229У | - | - | 392766.18 | 1224037.46 | Метод спутниковых геодезических измерений (определений) | 0.20 | - |
| 147 | - | - | 392777.92 | 1224042.13 | Метод спутниковых геодезических измерений (определений) | 0.20 | - |

**1. Сведения о характерных точках границы уточняемого земельного участка с кадастровым номером 21:21:231401:158 :**

**Система координат МСК-21, зона** **Зона №1**

| Обозначение характерных точек границ | Координаты, м | | | | Метод определения координат | Формулы, примененные для расчета средней квадратической погрешности определения координат характерных точек границ (Mt), с подставленными в такие формулы значениями и итоговые (вычисленные) значения Mt, м | Описание закрепления точки |
|---|---|---|---|---|---|---|---|
| | содержатся в Едином государственном реестре недвижимости | | определены в результате выполнения комплексных кадастровых работ | | | | |
| | X | Y | X | Y | | | |
| 1 | 2 | 3 | 4 | 5 | 6 | 7 | 8 |
| н230У | - | - | 392776.50 | 1224046.75 | Метод спутниковых геодезических измерений (определений) | 0.20 | - |
| н225У | - | - | 392779.67 | 1224048.54 | Метод спутниковых геодезических измерений (определений) | 0.20 | - |
| н224У | - | - | 392807.28 | 1224061.74 | Метод спутниковых геодезических измерений (определений) | 0.20 | - |

**2. Сведения о частях границ уточняемого земельного участка с кадастровым номером 21:21:231401:158 :**

| Обозначение части границ | | Горизонтальное проложение (S), м | Описание прохождения части границ | Сведения о согласовании местоположения границ (согласовано/спорное) |
|---|---|---|---|---|
| от т. | до т. | | | |
| 1 | 2 | 3 | 4 | 5 |
| н224У | н226У | 12.54 | - | - |
| н226У | н227У | 38.76 | - | - |
| н227У | н228У | 5.64 | - | - |
| н228У | н229У | 17.25 | - | - |
| н229У | 147 | 12.63 | - | - |
| 147 | н230У | 4.83 | - | - |
| н230У | н225У | 3.64 | - | - |
| н225У | н224У | 30.60 | - | - |

**3. Сведения о характеристиках уточняемого земельного участка с кадастровым номером 21:21:231401:158 :**

| № п/п | Наименование характеристики земельного участка | Значение характеристики |
|---|---|---|
| 1 | 2 | 3 |
| 1. | Адрес земельного участка | Российская Федерация, Чувашская Республика (Чувашия), район Чебоксарский, сельское поселение Кшаушское, садовое некоммерческое товарищество Шоркино, участок 158 |
| 1.1. | Сведения о местоположении земельного участка (при отсутствии адреса) в структурированном в соответствии с федеральной информационной адресной системой виде | - |
| 1.2. | Дополнительные сведения о местоположении земельного участка | - |
| 2. | Площадь земельного участка ± величина погрешности определения (вычисления) площади (Р ± ΔР), м2 | 642 ± 18 |
| 3. | Формула, примененная для вычисления предельной погрешности определения площади земельного участка, с подставленными значениями и итоговые (вычисленные) значения (ΔР), м2 | Δ = 3.50*Mt*√P=3.50*0.20*√642=18 |
| 4. | Площадь земельного участка согласно сведениям Единого государственного реестра недвижимости (Ркад), м2 | - |
| 5. | Оценка расхождения Р и Ркад (Р - Ркад), м2 | - |
| 6. | Предельные минимальный и максимальный размеры земельного участка (Рмин и Рмакс), м2 | 300<br>1000 |
| 7. | Вид (виды) разрешенного использования | для садоводства |
| 7.1. | Дополнительные сведения об использовании земельного участка | - |
| 8. | Кадастровый или иной государственный учетный номер (инвентарный) здания, сооружения, объекта незавершенного строительства, расположенного на земельном участке | - |
| 9. | Сведения о земельных участках (землях общего пользования, территории общего пользования), посредством которых обеспечивается доступ | Земли общего пользования<br>(1) Земли общего пользования |
| 10. | Иные сведения | - |

**4. Пояснения к сведениям об уточняемом земельном участке с кадастровым номером 21:21:231401:158 :**

| | |
|---|---|
| 1. | - |

# Сведения об уточняемых земельных участках

**1. Сведения о характерных точках границы уточняемого земельного участка с кадастровым номером 21:21:231401:159 :**

**Система координат МСК-21, зона** **Зона №1**

| Обозначение характерных точек границ | Координаты, м | | | | Метод определения координат | Формулы, примененные для расчета средней квадратической погрешности определения координат характерных точек границ (Mt), с подставленными в такие формулы значениями и итоговые (вычисленные) значения Mt, м | Описание закрепления точки |
|---|---|---|---|---|---|---|---|
| | содержатся в Едином государственном реестре недвижимости | | определены в результате выполнения комплексных кадастровых работ | | | | |
| | X | Y | X | Y | | | |
| 1 | 2 | 3 | 4 | 5 | 6 | 7 | 8 |
| н231У | - | - | 393109.42 | 1223386.83 | Метод спутниковых геодезических измерений (определений) | 0.20 | - |
| 587 | - | - | 393101.36 | 1223406.07 | Метод спутниковых геодезических измерений (определений) | 0.20 | - |
| 580 | - | - | 393073.99 | 1223393.25 | Метод спутниковых геодезических измерений (определений) | 0.20 | - |
| н232У | - | - | 393082.09 | 1223375.11 | Метод спутниковых геодезических измерений (определений) | 0.20 | - |
| н231У | - | - | 393109.42 | 1223386.83 | Метод спутниковых геодезических измерений (определений) | 0.20 | - |

**2. Сведения о частях границ уточняемого земельного участка с кадастровым номером 21:21:231401:159 :**

| Обозначение части границ | | Горизонтальное проложение (S), м | Описание прохождения части границ | Сведения о согласовании местоположения границ (согласовано/спорное) |
|---|---|---|---|---|
| от т. | до т. | | | |
| 1 | 2 | 3 | 4 | 5 |
| н231У | 587 | 20.86 | - | - |
| 587 | 580 | 30.22 | - | - |
| 580 | н232У | 19.87 | - | - |
| н232У | н231У | 29.74 | - | - |

**3. Сведения о характеристиках уточняемого земельного участка с кадастровым номером 21:21:231401:159 :**

| № п/п | Наименование характеристики земельного участка | Значение характеристики |
|---|---|---|
| 1 | 2 | 3 |
| 1. | Адрес земельного участка | Российская Федерация, Чувашская Республика (Чувашия), район Чебоксарский, сельское поселение Кшаушское, садовое некоммерческое товарищество Шоркино, участок 159 |
| 1.1. | Сведения о местоположении земельного участка (при отсутствии адреса) в структурированном в соответствии с федеральной информационной адресной системой виде | - |
| 1.2. | Дополнительные сведения о местоположении земельного участка | - |
| 2. | Площадь земельного участка ± величина погрешности определения (вычисления) площади (Р ± ΔР), м2 | 610 ± 17 |
| 3. | Формула, примененная для вычисления предельной погрешности определения площади земельного участка, с подставленными значениями и итоговые (вычисленные) значения (ΔР), м2 | Δ = 3.50*Mt*√P=3.50*0.20*√610=17 |
| 4. | Площадь земельного участка согласно сведениям Единого государственного реестра недвижимости (Ркад), м2 | - |
| 5. | Оценка расхождения Р и Ркад (Р - Ркад), м2 | - |
| 6. | Предельные минимальный и максимальный размеры земельного участка (Рмин и Рмакс), м2 | 300<br>1000 |
| 7. | Вид (виды) разрешенного использования | для садоводства |
| 7.1. | Дополнительные сведения об использовании земельного участка | - |
| 8. | Кадастровый или иной государственный учетный номер (инвентарный) здания, сооружения, объекта незавершенного строительства, расположенного на земельном участке | 21:21:000000:4407 |
| 9. | Сведения о земельных участках (землях общего пользования, территории общего пользования), посредством которых обеспечивается доступ | Земли общего пользования<br>(1) Земли общего пользования |
| 10. | Иные сведения | - |

**4. Пояснения к сведениям об уточняемом земельном участке с кадастровым номером 21:21:231401:159 :**

| | |
|---|---|
| 1. | - |

## Сведения об уточняемых земельных участках

**1. Сведения о характерных точках границы уточняемого земельного участка с кадастровым номером 21:21:231401:732 :**

**Система координат МСК-21, зона** **Зона №1**

| Обозначение характерных точек границ | Координаты, м | | | | Метод определения координат | Формулы, примененные для расчета средней квадратической погрешности определения координат характерных точек границ (Mt), с подставленными в такие формулы значениями и итоговые (вычисленные) значения Mt, м | Описание закрепления точки |
|---|---|---|---|---|---|---|---|
| | содержатся в Едином государственном реестре недвижимости | | определены в результате выполнения комплексных кадастровых работ | | | | |
| | X | Y | X | Y | | | |
| 1 | 2 | 3 | 4 | 5 | 6 | 7 | 8 |
| н233У | - | - | 393108.95 | 1223375.11 | Метод спутниковых геодезических измерений (определений) | 0.20 | - |
| н234У | - | - | 393109.94 | 1223382.07 | Метод спутниковых геодезических измерений (определений) | 0.20 | - |
| н235У | - | - | 393110.08 | 1223384.78 | Метод спутниковых геодезических измерений (определений) | 0.20 | - |
| н231У | - | - | 393109.42 | 1223386.83 | Метод спутниковых геодезических измерений (определений) | 0.20 | - |
| н232У | - | - | 393082.09 | 1223375.11 | Метод спутниковых геодезических измерений (определений) | 0.20 | - |
| н236У | - | - | 393059.21 | 1223363.93 | Метод спутниковых геодезических измерений (определений) | 0.20 | - |

**1. Сведения о характерных точках границы уточняемого земельного участка с кадастровым номером 21:21:231401:732 :**

**Система координат МСК-21, зона** **Зона №1**

| Обозначение характерных точек границ | Координаты, м | | | | Метод определения координат | Формулы, примененные для расчета средней квадратической погрешности определения координат характерных точек границ (Mt), с подставленными в такие формулы значениями и итоговые (вычисленные) значения Mt, м | Описание закрепления точки |
|---|---|---|---|---|---|---|---|
| | содержатся в Едином государственном реестре недвижимости | | определены в результате выполнения комплексных кадастровых работ | | | | |
| | X | Y | X | Y | | | |
| 1 | 2 | 3 | 4 | 5 | 6 | 7 | 8 |
| н237У | - | - | 393055.04 | 1223362.09 | Метод спутниковых геодезических измерений (определений) | 0.20 | - |
| н238У | - | - | 393064.45 | 1223354.53 | Метод спутниковых геодезических измерений (определений) | 0.20 | - |
| н233У | - | - | 393108.95 | 1223375.11 | Метод спутниковых геодезических измерений (определений) | 0.20 | - |

**2. Сведения о частях границ уточняемого земельного участка с кадастровым номером 21:21:231401:732 :**

| Обозначение части границ | | Горизонтальное проложение (S), м | Описание прохождения части границ | Сведения о согласовании местоположения границ (согласовано/спорное) |
|---|---|---|---|---|
| от т. | до т. | | | |
| 1 | 2 | 3 | 4 | 5 |
| н233У | н234У | 7.03 | - | - |
| н234У | н235У | 2.71 | - | - |
| н235У | н231У | 2.15 | - | - |
| н231У | н232У | 29.74 | - | - |
| н232У | н236У | 25.47 | - | - |
| н236У | н237У | 4.56 | - | - |
| н237У | н238У | 12.07 | - | - |
| н238У | н233У | 49.03 | - | - |

**3. Сведения о характеристиках уточняемого земельного участка с кадастровым номером 21:21:231401:732 :**

| № п/п | Наименование характеристики земельного участка | Значение характеристики |
|---|---|---|
| 1 | 2 | 3 |
| 1. | Адрес земельного участка | Российская Федерация, Чувашская Республика (Чувашия), район Чебоксарский, сельское поселение Кшаушское, садовое некоммерческое товарищество Шоркино, участок 159а |
| 1.1. | Сведения о местоположении земельного участка (при отсутствии адреса) в структурированном в соответствии с федеральной информационной адресной системой виде | - |
| 1.2. | Дополнительные сведения о местоположении земельного участка | - |
| 2. | Площадь земельного участка ± величина погрешности определения (вычисления) площади (Р ± ΔР), м2 | 600 ± 17 |
| 3. | Формула, примененная для вычисления предельной погрешности определения площади земельного участка, с подставленными значениями и итоговые (вычисленные) значения (ΔР), м2 | $\Delta = 3.50*Mt*\sqrt{P}=3.50*0.20*\sqrt{600}=17$ |
| 4. | Площадь земельного участка согласно сведениям Единого государственного реестра недвижимости (Ркад), м2 | - |
| 5. | Оценка расхождения Р и Ркад (Р - Ркад), м2 | - |
| 6. | Предельные минимальный и максимальный размеры земельного участка (Рмин и Рмакс), м2 | 300<br>1000 |
| 7. | Вид (виды) разрешенного использования | для садоводства |
| 7.1. | Дополнительные сведения об использовании земельного участка | - |
| 8. | Кадастровый или иной государственный учетный номер (инвентарный) здания, сооружения, объекта незавершенного строительства, расположенного на земельном участке | - |
| 9. | Сведения о земельных участках (землях общего пользования, территории общего пользования), посредством которых обеспечивается доступ | Земли общего пользования<br>(1) Земли общего пользования |
| 10. | Иные сведения | - |

**4. Пояснения к сведениям об уточняемом земельном участке с кадастровым номером 21:21:231401:732 :**

| | |
|---|---|
| 1. | - |

## Сведения об уточняемых земельных участках

**1. Сведения о характерных точках границы уточняемого земельного участка с кадастровым номером 21:21:231401:161 :**

**Система координат МСК-21, зона** **Зона №1**

| Обозначение характерных точек границ | Координаты, м | | | | Метод определения координат | Формулы, примененные для расчета средней квадратической погрешности определения координат характерных точек границ (Mt), с подставленными в такие формулы значениями и итоговые (вычисленные) значения Mt, м | Описание закрепления точки |
|---|---|---|---|---|---|---|---|
| | содержатся в Едином государственном реестре недвижимости | | определены в результате выполнения комплексных кадастровых работ | | | | |
| | X | Y | X | Y | | | |
| 1 | 2 | 3 | 4 | 5 | 6 | 7 | 8 |
| 586 | - | - | 393093.60 | 1223424.18 | Метод спутниковых геодезических измерений (определений) | 0.20 | - |
| н239У | - | - | 393085.44 | 1223441.95 | Метод спутниковых геодезических измерений (определений) | 0.20 | - |
| 571 | - | - | 393057.93 | 1223429.49 | Метод спутниковых геодезических измерений (определений) | 0.20 | - |
| 570 | - | - | 393065.56 | 1223412.37 | Метод спутниковых геодезических измерений (определений) | 0.20 | - |
| 581 | - | - | 393066.07 | 1223411.19 | Метод спутниковых геодезических измерений (определений) | 0.20 | - |
| 586 | - | - | 393093.60 | 1223424.18 | Метод спутниковых геодезических измерений (определений) | 0.20 | - |

**2. Сведения о частях границ уточняемого земельного участка с кадастровым номером 21:21:231401:161 :**

| Обозначение части границ | | Горизонтальное проложение (S), м | Описание прохождения части границ | Сведения о согласовании местоположения границ (согласовано/спорное) |
|---|---|---|---|---|
| от т. | до т. | | | |
| 1 | 2 | 3 | 4 | 5 |
| 586 | н239У | 19.55 | - | - |
| н239У | 571 | 30.20 | - | - |
| 571 | 570 | 18.74 | - | - |
| 570 | 581 | 1.29 | - | - |
| 581 | 586 | 30.44 | - | - |

**3. Сведения о характеристиках уточняемого земельного участка с кадастровым номером 21:21:231401:161 :**

| № п/п | Наименование характеристики земельного участка | Значение характеристики |
|---|---|---|
| 1 | 2 | 3 |
| 1. | Адрес земельного участка | Российская Федерация, Чувашская Республика (Чувашия), район Чебоксарский, сельское поселение Кшаушское, садовое некоммерческое товарищество Шоркино, участок 161 |
| 1.1. | Сведения о местоположении земельного участка (при отсутствии адреса) в структурированном в соответствии с федеральной информационной адресной системой виде | - |
| 1.2. | Дополнительные сведения о местоположении земельного участка | - |
| 2. | Площадь земельного участка ± величина погрешности определения (вычисления) площади (Р ± ΔР), м2 | 600 ± 17 |
| 3. | Формула, примененная для вычисления предельной погрешности определения площади земельного участка, с подставленными значениями и итоговые (вычисленные) значения (ΔР), м2 | $\Delta = 3.50*Mt*\sqrt{P}=3.50*0.20*\sqrt{600}=17$ |
| 4. | Площадь земельного участка согласно сведениям Единого государственного реестра недвижимости (Ркад), м2 | - |
| 5. | Оценка расхождения Р и Ркад (Р - Ркад), м2 | - |
| 6. | Предельные минимальный и максимальный размеры земельного участка (Рмин и Рмакс), м2 | 300<br>1000 |
| 7. | Вид (виды) разрешенного использования | для садоводства |
| 7.1. | Дополнительные сведения об использовании земельного участка | - |
| 8. | Кадастровый или иной государственный учетный номер (инвентарный) здания, сооружения, объекта незавершенного строительства, расположенного на земельном участке | 21:21:231401:803 |
| 9. | Сведения о земельных участках (землях общего пользования, территории общего пользования), посредством которых обеспечивается доступ | Земли общего пользования<br>(1) Земли общего пользования |
| 10. | Иные сведения | - |

**4. Пояснения к сведениям об уточняемом земельном участке с кадастровым номером 21:21:231401:161 :**

| | |
|---|---|
| 1. | - |

# Сведения об уточняемых земельных участках

**1. Сведения о характерных точках границы уточняемого земельного участка с кадастровым номером 21:21:231401:162 :**

**Система координат МСК-21, зона** **Зона №1**

| Обозначение характерных точек границ | Координаты, м | | | | Метод определения координат | Формулы, примененные для расчета средней квадратической погрешности определения координат характерных точек границ (Mt), с подставленными в такие формулы значениями и итоговые (вычисленные) значения Mt, м | Описание закрепления точки |
|---|---|---|---|---|---|---|---|
| | содержатся в Едином государственном реестре недвижимости | | определены в результате выполнения комплексных кадастровых работ | | | | |
| | X | Y | X | Y | | | |
| 1 | 2 | 3 | 4 | 5 | 6 | 7 | 8 |
| н239У | - | - | 393085.44 | 1223441.95 | Метод спутниковых геодезических измерений (определений) | 0.20 | - |
| н240У | - | - | 393077.46 | 1223460.32 | Метод спутниковых геодезических измерений (определений) | 0.20 | - |
| н241У | - | - | 393049.81 | 1223448.28 | Метод спутниковых геодезических измерений (определений) | 0.20 | - |
| 571 | - | - | 393057.93 | 1223429.49 | Метод спутниковых геодезических измерений (определений) | 0.20 | - |
| н239У | - | - | 393085.44 | 1223441.95 | Метод спутниковых геодезических измерений (определений) | 0.20 | - |

**2. Сведения о частях границ уточняемого земельного участка с кадастровым номером 21:21:231401:162 :**

| Обозначение части границ | | Горизонтальное проложение (S), м | Описание прохождения части границ | Сведения о согласовании местоположения границ (согласовано/спорное) |
|---|---|---|---|---|
| от т. | до т. | | | |
| 1 | 2 | 3 | 4 | 5 |
| н239У | н240У | 20.03 | - | - |
| н240У | н241У | 30.16 | - | - |
| н241У | 571 | 20.47 | - | - |
| 571 | н239У | 30.20 | - | - |

**3. Сведения о характеристиках уточняемого земельного участка с кадастровым номером 21:21:231401:162 :**

| № п/п | Наименование характеристики земельного участка | Значение характеристики |
|---|---|---|
| 1 | 2 | 3 |
| 1. | Адрес земельного участка | Российская Федерация, Чувашская Республика (Чувашия), район Чебоксарский, сельское поселение Кшаушское, садовое некоммерческое товарищество Шоркино, участок 162 |
| 1.1. | Сведения о местоположении земельного участка (при отсутствии адреса) в структурированном в соответствии с федеральной информационной адресной системой виде | - |
| 1.2. | Дополнительные сведения о местоположении земельного участка | - |
| 2. | Площадь земельного участка ± величина погрешности определения (вычисления) площади (Р ± ΔР), м2 | 611 ± 17 |
| 3. | Формула, примененная для вычисления предельной погрешности определения площади земельного участка, с подставленными значениями и итоговые (вычисленные) значения (ΔР), м2 | Δ = 3.50*Mt*√P=3.50*0.20*√611=17 |
| 4. | Площадь земельного участка согласно сведениям Единого государственного реестра недвижимости (Ркад), м2 | - |
| 5. | Оценка расхождения Р и Ркад (Р - Ркад), м2 | - |
| 6. | Предельные минимальный и максимальный размеры земельного участка (Рмин и Рмакс), м2 | 300<br>1000 |
| 7. | Вид (виды) разрешенного использования | для садоводства |
| 7.1. | Дополнительные сведения об использовании земельного участка | - |
| 8. | Кадастровый или иной государственный учетный номер (инвентарный) здания, сооружения, объекта незавершенного строительства, расположенного на земельном участке | - |
| 9. | Сведения о земельных участках (землях общего пользования, территории общего пользования), посредством которых обеспечивается доступ | Земли общего пользования<br>(1) Земли общего пользования |
| 10. | Иные сведения | - |

**4. Пояснения к сведениям об уточняемом земельном участке с кадастровым номером 21:21:231401:162 :**

| | |
|---|---|
| 1. | - |

# Сведения об уточняемых земельных участках

**1. Сведения о характерных точках границы уточняемого земельного участка с кадастровым номером 21:21:231401:163 :**

**Система координат МСК-21, зона** **Зона №1**

| Обозначение характерных точек границ | Координаты, м | | | | Метод определения координат | Формулы, примененные для расчета средней квадратической погрешности определения координат характерных точек границ (Mt), с подставленными в такие формулы значениями и итоговые (вычисленные) значения Mt, м | Описание закрепления точки |
|---|---|---|---|---|---|---|---|
| | содержатся в Едином государственном реестре недвижимости | | определены в результате выполнения комплексных кадастровых работ | | | | |
| | X | Y | X | Y | | | |
| 1 | 2 | 3 | 4 | 5 | 6 | 7 | 8 |
| н240У | - | - | 393077.46 | 1223460.32 | Метод спутниковых геодезических измерений (определений) | 0.20 | - |
| н242У | - | - | 393069.35 | 1223478.46 | Метод спутниковых геодезических измерений (определений) | 0.20 | - |
| н243У | - | - | 393041.88 | 1223466.52 | Метод спутниковых геодезических измерений (определений) | 0.20 | - |
| н241У | - | - | 393049.81 | 1223448.28 | Метод спутниковых геодезических измерений (определений) | 0.20 | - |
| н240У | - | - | 393077.46 | 1223460.32 | Метод спутниковых геодезических измерений (определений) | 0.20 | - |

**2. Сведения о частях границ уточняемого земельного участка с кадастровым номером 21:21:231401:163 :**

| Обозначение части границ | | Горизонтальное проложение (S), м | Описание прохождения части границ | Сведения о согласовании местоположения границ (согласовано/спорное) |
|---|---|---|---|---|
| от т. | до т. | | | |
| 1 | 2 | 3 | 4 | 5 |
| н240У | н242У | 19.87 | - | - |
| н242У | н243У | 29.95 | - | - |
| н243У | н241У | 19.89 | - | - |
| н241У | н240У | 30.16 | - | - |

**3. Сведения о характеристиках уточняемого земельного участка с кадастровым номером 21:21:231401:163 :**

| № п/п | Наименование характеристики земельного участка | Значение характеристики |
|---|---|---|
| 1 | 2 | 3 |
| 1. | Адрес земельного участка | Российская Федерация, Чувашская Республика (Чувашия), район Чебоксарский, сельское поселение Кшаушское, садовое некоммерческое товарищество Шоркино, участок 163 |
| 1.1. | Сведения о местоположении земельного участка (при отсутствии адреса) в структурированном в соответствии с федеральной информационной адресной системой виде | - |
| 1.2. | Дополнительные сведения о местоположении земельного участка | - |
| 2. | Площадь земельного участка ± величина погрешности определения (вычисления) площади (Р ± ΔР), м2 | 597 ± 17 |
| 3. | Формула, примененная для вычисления предельной погрешности определения площади земельного участка, с подставленными значениями и итоговые (вычисленные) значения (ΔР), м2 | Δ = 3.50*Mt*√P=3.50*0.20*√597=17 |
| 4. | Площадь земельного участка согласно сведениям Единого государственного реестра недвижимости (Ркад), м2 | - |
| 5. | Оценка расхождения Р и Ркад (Р - Ркад), м2 | - |
| 6. | Предельные минимальный и максимальный размеры земельного участка (Рмин и Рмакс), м2 | 300<br>1000 |
| 7. | Вид (виды) разрешенного использования | для садоводства |
| 7.1. | Дополнительные сведения об использовании земельного участка | - |
| 8. | Кадастровый или иной государственный учетный номер (инвентарный) здания, сооружения, объекта незавершенного строительства, расположенного на земельном участке | - |
| 9. | Сведения о земельных участках (землях общего пользования, территории общего пользования), посредством которых обеспечивается доступ | Земли общего пользования<br>(1) Земли общего пользования |
| 10. | Иные сведения | - |

**4. Пояснения к сведениям об уточняемом земельном участке с кадастровым номером 21:21:231401:163 :**

| | |
|---|---|
| 1. | - |

## Сведения об уточняемых земельных участках

**1. Сведения о характерных точках границы уточняемого земельного участка с кадастровым номером 21:21:231401:164 :**

**Система координат МСК-21, зона** **Зона №1**

| Обозначение характерных точек границ | Координаты, м | | | | Метод определения координат | Формулы, примененные для расчета средней квадратической погрешности определения координат характерных точек границ (Mt), с подставленными в такие формулы значениями и итоговые (вычисленные) значения Mt, м | Описание закрепления точки |
|---|---|---|---|---|---|---|---|
| | содержатся в Едином государственном реестре недвижимости | | определены в результате выполнения комплексных кадастровых работ | | | | |
| | X | Y | X | Y | | | |
| 1 | 2 | 3 | 4 | 5 | 6 | 7 | 8 |
| н242У | - | - | 393069.35 | 1223478.46 | Метод спутниковых геодезических измерений (определений) | 0.20 | - |
| н244У | - | - | 393061.32 | 1223497.17 | Метод спутниковых геодезических измерений (определений) | 0.20 | - |
| н245У | - | - | 393033.61 | 1223485.12 | Метод спутниковых геодезических измерений (определений) | 0.20 | - |
| н243У | - | - | 393041.88 | 1223466.52 | Метод спутниковых геодезических измерений (определений) | 0.20 | - |
| н242У | - | - | 393069.35 | 1223478.46 | Метод спутниковых геодезических измерений (определений) | 0.20 | - |

**2. Сведения о частях границ уточняемого земельного участка с кадастровым номером 21:21:231401:164 :**

| Обозначение части границ | | Горизонтальное проложение (S), м | Описание прохождения части границ | Сведения о согласовании местоположения границ (согласовано/спорное) |
|---|---|---|---|---|
| от т. | до т. | | | |
| 1 | 2 | 3 | 4 | 5 |
| н242У | н244У | 20.36 | - | - |
| н244У | н245У | 30.22 | - | - |
| н245У | н243У | 20.36 | - | - |
| н243У | н242У | 29.95 | - | - |

**3. Сведения о характеристиках уточняемого земельного участка с кадастровым номером 21:21:231401:164 :**

| № п/п | Наименование характеристики земельного участка | Значение характеристики |
|---|---|---|
| 1 | 2 | 3 |
| 1. | Адрес земельного участка | Российская Федерация, Чувашская Республика (Чувашия), район Чебоксарский, сельское поселение Кшаушское, садовое некоммерческое товарищество Шоркино, участок 164 |
| 1.1. | Сведения о местоположении земельного участка (при отсутствии адреса) в структурированном в соответствии с федеральной информационной адресной системой виде | - |
| 1.2. | Дополнительные сведения о местоположении земельного участка | - |
| 2. | Площадь земельного участка ± величина погрешности определения (вычисления) площади (Р ± ΔР), м2 | 612 ± 17 |
| 3. | Формула, примененная для вычисления предельной погрешности определения площади земельного участка, с подставленными значениями и итоговые (вычисленные) значения (ΔР), м2 | Δ = 3.50*Mt*√P=3.50*0.20*√612=17 |
| 4. | Площадь земельного участка согласно сведениям Единого государственного реестра недвижимости (Ркад), м2 | - |
| 5. | Оценка расхождения Р и Ркад (Р - Ркад), м2 | - |
| 6. | Предельные минимальный и максимальный размеры земельного участка (Рмин и Рмакс), м2 | 300<br>1000 |
| 7. | Вид (виды) разрешенного использования | для садоводства |
| 7.1. | Дополнительные сведения об использовании земельного участка | - |
| 8. | Кадастровый или иной государственный учетный номер (инвентарный) здания, сооружения, объекта незавершенного строительства, расположенного на земельном участке | - |
| 9. | Сведения о земельных участках (землях общего пользования, территории общего пользования), посредством которых обеспечивается доступ | Земли общего пользования<br>(1) Земли общего пользования |
| 10. | Иные сведения | - |

**4. Пояснения к сведениям об уточняемом земельном участке с кадастровым номером 21:21:231401:164 :**

| | |
|---|---|
| 1. | - |

# Сведения об уточняемых земельных участках

**1. Сведения о характерных точках границы уточняемого земельного участка с кадастровым номером 21:21:231401:165 :**

**Система координат МСК-21, зона** **Зона №1**

| Обозначение характерных точек границ | Координаты, м | | | | Метод определения координат | Формулы, примененные для расчета средней квадратической погрешности определения координат характерных точек границ (Mt), с подставленными в такие формулы значениями и итоговые (вычисленные) значения Mt, м | Описание закрепления точки |
|---|---|---|---|---|---|---|---|
| | содержатся в Едином государственном реестре недвижимости | | определены в результате выполнения комплексных кадастровых работ | | | | |
| | X | Y | X | Y | | | |
| 1 | 2 | 3 | 4 | 5 | 6 | 7 | 8 |
| н244У | - | - | 393061.32 | 1223497.17 | Метод спутниковых геодезических измерений (определений) | 0.20 | - |
| н246У | - | - | 393053.41 | 1223515.47 | Метод спутниковых геодезических измерений (определений) | 0.20 | - |
| 569 | - | - | 393026.06 | 1223503.11 | Метод спутниковых геодезических измерений (определений) | 0.20 | - |
| н245У | - | - | 393033.61 | 1223485.12 | Метод спутниковых геодезических измерений (определений) | 0.20 | - |
| н244У | - | - | 393061.32 | 1223497.17 | Метод спутниковых геодезических измерений (определений) | 0.20 | - |

**2. Сведения о частях границ уточняемого земельного участка с кадастровым номером 21:21:231401:165 :**

| Обозначение части границ | | Горизонтальное проложение (S), м | Описание прохождения части границ | Сведения о согласовании местоположения границ (согласовано/спорное) |
|---|---|---|---|---|
| от т. | до т. | | | |
| 1 | 2 | 3 | 4 | 5 |
| н244У | н246У | 19.94 | - | - |
| н246У | 569 | 30.01 | - | - |
| 569 | н245У | 19.51 | - | - |
| н245У | н244У | 30.22 | - | - |

**3. Сведения о характеристиках уточняемого земельного участка с кадастровым номером 21:21:231401:165 :**

| № п/п | Наименование характеристики земельного участка | Значение характеристики |
|---|---|---|
| 1 | 2 | 3 |
| 1. | Адрес земельного участка | Российская Федерация, Чувашская Республика (Чувашия), район Чебоксарский, сельское поселение Кшаушское, садовое некоммерческое товарищество Шоркино, участок 165 |
| 1.1. | Сведения о местоположении земельного участка (при отсутствии адреса) в структурированном в соответствии с федеральной информационной адресной системой виде | - |
| 1.2. | Дополнительные сведения о местоположении земельного участка | - |
| 2. | Площадь земельного участка ± величина погрешности определения (вычисления) площади (Р ± ΔР), м2 | 594 ± 17 |
| 3. | Формула, примененная для вычисления предельной погрешности определения площади земельного участка, с подставленными значениями и итоговые (вычисленные) значения (ΔР), м2 | Δ = 3.50*Mt*√P=3.50*0.20*√594=17 |
| 4. | Площадь земельного участка согласно сведениям Единого государственного реестра недвижимости (Ркад), м2 | - |
| 5. | Оценка расхождения Р и Ркад (Р - Ркад), м2 | - |
| 6. | Предельные минимальный и максимальный размеры земельного участка (Рмин и Рмакс), м2 | 300<br>1000 |
| 7. | Вид (виды) разрешенного использования | для садоводства |
| 7.1. | Дополнительные сведения об использовании земельного участка | - |
| 8. | Кадастровый или иной государственный учетный номер (инвентарный) здания, сооружения, объекта незавершенного строительства, расположенного на земельном участке | - |
| 9. | Сведения о земельных участках (землях общего пользования, территории общего пользования), посредством которых обеспечивается доступ | Земли общего пользования<br>(1) Земли общего пользования |
| 10. | Иные сведения | - |

**4. Пояснения к сведениям об уточняемом земельном участке с кадастровым номером 21:21:231401:165 :**

| | |
|---|---|
| 1. | - |

# Сведения об уточняемых земельных участках

**1. Сведения о характерных точках границы уточняемого земельного участка с кадастровым номером 21:21:231401:166 :**

**Система координат МСК-21, зона** **Зона №1**

| Обозначение характерных точек границ | Координаты, м | | | | Метод определения координат | Формулы, примененные для расчета средней квадратической погрешности определения координат характерных точек границ (Mt), с подставленными в такие формулы значениями и итоговые (вычисленные) значения Mt, м | Описание закрепления точки |
|---|---|---|---|---|---|---|---|
| | содержатся в Едином государственном реестре недвижимости | | определены в результате выполнения комплексных кадастровых работ | | | | |
| | X | Y | X | Y | | | |
| 1 | 2 | 3 | 4 | 5 | 6 | 7 | 8 |
| н246У | - | - | 393053.41 | 1223515.47 | Метод спутниковых геодезических измерений (определений) | 0.20 | - |
| н247У | - | - | 393045.17 | 1223533.93 | Метод спутниковых геодезических измерений (определений) | 0.20 | - |
| 566 | - | - | 393018.20 | 1223521.61 | Метод спутниковых геодезических измерений (определений) | 0.20 | - |
| 569 | - | - | 393026.06 | 1223503.11 | Метод спутниковых геодезических измерений (определений) | 0.20 | - |
| н246У | - | - | 393053.41 | 1223515.47 | Метод спутниковых геодезических измерений (определений) | 0.20 | - |

**2. Сведения о частях границ уточняемого земельного участка с кадастровым номером 21:21:231401:166 :**

| Обозначение части границ | | Горизонтальное проложение (S), м | Описание прохождения части границ | Сведения о согласовании местоположения границ (согласовано/спорное) |
|---|---|---|---|---|
| от т. | до т. | | | |
| 1 | 2 | 3 | 4 | 5 |
| н246У | н247У | 20.22 | - | - |
| н247У | 566 | 29.65 | - | - |
| 566 | 569 | 20.10 | - | - |
| 569 | н246У | 30.01 | - | - |

**3. Сведения о характеристиках уточняемого земельного участка с кадастровым номером 21:21:231401:166 :**

| № п/п | Наименование характеристики земельного участка | Значение характеристики |
|---|---|---|
| 1 | 2 | 3 |
| 1. | Адрес земельного участка | Российская Федерация, Чувашская Республика (Чувашия), район Чебоксарский, сельское поселение Кшаушское, садовое некоммерческое товарищество Шоркино, участок 166 |
| 1.1. | Сведения о местоположении земельного участка (при отсутствии адреса) в структурированном в соответствии с федеральной информационной адресной системой виде | - |
| 1.2. | Дополнительные сведения о местоположении земельного участка | - |
| 2. | Площадь земельного участка ± величина погрешности определения (вычисления) площади (Р ± ΔР), м2 | 601 ± 17 |
| 3. | Формула, примененная для вычисления предельной погрешности определения площади земельного участка, с подставленными значениями и итоговые (вычисленные) значения (ΔР), м2 | $\Delta = 3.50*Mt*\sqrt{P}=3.50*0.20*\sqrt{601}=17$ |
| 4. | Площадь земельного участка согласно сведениям Единого государственного реестра недвижимости (Ркад), м2 | - |
| 5. | Оценка расхождения Р и Ркад (Р - Ркад), м2 | - |
| 6. | Предельные минимальный и максимальный размеры земельного участка (Рмин и Рмакс), м2 | 300<br>1000 |
| 7. | Вид (виды) разрешенного использования | для садоводства |
| 7.1. | Дополнительные сведения об использовании земельного участка | - |
| 8. | Кадастровый или иной государственный учетный номер (инвентарный) здания, сооружения, объекта незавершенного строительства, расположенного на земельном участке | - |
| 9. | Сведения о земельных участках (землях общего пользования, территории общего пользования), посредством которых обеспечивается доступ | Земли общего пользования<br>(1) Земли общего пользования |
| 10. | Иные сведения | - |

**4. Пояснения к сведениям об уточняемом земельном участке с кадастровым номером 21:21:231401:166 :**

| | |
|---|---|
| 1. | - |

## Сведения об уточняемых земельных участках

**1. Сведения о характерных точках границы уточняемого земельного участка с кадастровым номером 21:21:231401:167 :**

**Система координат МСК-21, зона** **Зона №1**

| Обозначение характерных точек границ | Координаты, м | | | | Метод определения координат | Формулы, примененные для расчета средней квадратической погрешности определения координат характерных точек границ (Mt), с подставленными в такие формулы значениями и итоговые (вычисленные) значения Mt, м | Описание закрепления точки |
|---|---|---|---|---|---|---|---|
| | содержатся в Едином государственном реестре недвижимости | | определены в результате выполнения комплексных кадастровых работ | | | | |
| | X | Y | X | Y | | | |
| 1 | 2 | 3 | 4 | 5 | 6 | 7 | 8 |
| н247У | - | - | 393045.17 | 1223533.93 | Метод спутниковых геодезических измерений (определений) | 0.20 | - |
| н248У | - | - | 393037.19 | 1223551.78 | Метод спутниковых геодезических измерений (определений) | 0.20 | - |
| н249У | - | - | 393009.72 | 1223539.81 | Метод спутниковых геодезических измерений (определений) | 0.20 | - |
| 566 | - | - | 393018.20 | 1223521.61 | Метод спутниковых геодезических измерений (определений) | 0.20 | - |
| н247У | - | - | 393045.17 | 1223533.93 | Метод спутниковых геодезических измерений (определений) | 0.20 | - |

**2. Сведения о частях границ уточняемого земельного участка с кадастровым номером 21:21:231401:167 :**

| Обозначение части границ | | Горизонтальное проложение (S), м | Описание прохождения части границ | Сведения о согласовании местоположения границ (согласовано/спорное) |
|---|---|---|---|---|
| от т. | до т. | | | |
| 1 | 2 | 3 | 4 | 5 |
| н247У | н248У | 19.55 | - | - |
| н248У | н249У | 29.96 | - | - |
| н249У | 566 | 20.08 | - | - |
| 566 | н247У | 29.65 | - | - |

**3. Сведения о характеристиках уточняемого земельного участка с кадастровым номером 21:21:231401:167 :**

| № п/п | Наименование характеристики земельного участка | Значение характеристики |
|---|---|---|
| 1 | 2 | 3 |
| 1. | Адрес земельного участка | Российская Федерация, Чувашская Республика (Чувашия), район Чебоксарский, сельское поселение Кшаушское, садовое некоммерческое товарищество Шоркино, участок 167 |
| 1.1. | Сведения о местоположении земельного участка (при отсутствии адреса) в структурированном в соответствии с федеральной информационной адресной системой виде | - |
| 1.2. | Дополнительные сведения о местоположении земельного участка | - |
| 2. | Площадь земельного участка ± величина погрешности определения (вычисления) площади (Р ± ΔР), м2 | 591 ± 17 |
| 3. | Формула, примененная для вычисления предельной погрешности определения площади земельного участка, с подставленными значениями и итоговые (вычисленные) значения (ΔР), м2 | $\Delta = 3.50*Mt*\sqrt{P}=3.50*0.20*\sqrt{591}=17$ |
| 4. | Площадь земельного участка согласно сведениям Единого государственного реестра недвижимости (Ркад), м2 | - |
| 5. | Оценка расхождения Р и Ркад (Р - Ркад), м2 | - |
| 6. | Предельные минимальный и максимальный размеры земельного участка (Рмин и Рмакс), м2 | 300<br>1000 |
| 7. | Вид (виды) разрешенного использования | для садоводства |
| 7.1. | Дополнительные сведения об использовании земельного участка | - |
| 8. | Кадастровый или иной государственный учетный номер (инвентарный) здания, сооружения, объекта незавершенного строительства, расположенного на земельном участке | - |
| 9. | Сведения о земельных участках (землях общего пользования, территории общего пользования), посредством которых обеспечивается доступ | Земли общего пользования<br>(1) Земли общего пользования |
| 10. | Иные сведения | - |

**4. Пояснения к сведениям об уточняемом земельном участке с кадастровым номером 21:21:231401:167 :**

| | |
|---|---|
| 1. | - |

# Сведения об уточняемых земельных участках

**1. Сведения о характерных точках границы уточняемого земельного участка с кадастровым номером 21:21:231401:168 :**

**Система координат МСК-21, зона** **Зона №1**

| Обозначение характерных точек границ | Координаты, м | | | | Метод определения координат | Формулы, примененные для расчета средней квадратической погрешности определения координат характерных точек границ (Mt), с подставленными в такие формулы значениями и итоговые (вычисленные) значения Mt, м | Описание закрепления точки |
|---|---|---|---|---|---|---|---|
| | содержатся в Едином государственном реестре недвижимости | | определены в результате выполнения комплексных кадастровых работ | | | | |
| | X | Y | X | Y | | | |
| 1 | 2 | 3 | 4 | 5 | 6 | 7 | 8 |
| н248У | - | - | 393037.19 | 1223551.78 | Метод спутниковых геодезических измерений (определений) | 0.20 | - |
| н250У | - | - | 393028.46 | 1223571.00 | Метод спутниковых геодезических измерений (определений) | 0.20 | - |
| н251У | - | - | 393001.41 | 1223558.80 | Метод спутниковых геодезических измерений (определений) | 0.20 | - |
| н249У | - | - | 393009.72 | 1223539.81 | Метод спутниковых геодезических измерений (определений) | 0.20 | - |
| н248У | - | - | 393037.19 | 1223551.78 | Метод спутниковых геодезических измерений (определений) | 0.20 | - |

**2. Сведения о частях границ уточняемого земельного участка с кадастровым номером 21:21:231401:168 :**

| Обозначение части границ | | Горизонтальное проложение (S), м | Описание прохождения части границ | Сведения о согласовании местоположения границ (согласовано/спорное) |
|---|---|---|---|---|
| от т. | до т. | | | |
| 1 | 2 | 3 | 4 | 5 |
| н248У | н250У | 21.11 | - | - |
| н250У | н251У | 29.67 | - | - |
| н251У | н249У | 20.73 | - | - |
| н249У | н248У | 29.96 | - | - |

**3. Сведения о характеристиках уточняемого земельного участка с кадастровым номером 21:21:231401:168 :**

| № п/п | Наименование характеристики земельного участка | Значение характеристики |
|---|---|---|
| 1 | 2 | 3 |
| 1. | Адрес земельного участка | Российская Федерация, Чувашская Республика (Чувашия), район Чебоксарский, сельское поселение Кшаушское, садовое некоммерческое товарищество Шоркино, участок 168 |
| 1.1. | Сведения о местоположении земельного участка (при отсутствии адреса) в структурированном в соответствии с федеральной информационной адресной системой виде | - |
| 1.2. | Дополнительные сведения о местоположении земельного участка | - |
| 2. | Площадь земельного участка ± величина погрешности определения (вычисления) площади (Р ± ΔР), м2 | 624 ± 17 |
| 3. | Формула, примененная для вычисления предельной погрешности определения площади земельного участка, с подставленными значениями и итоговые (вычисленные) значения (ΔР), м2 | Δ = 3.50*Mt*√P=3.50*0.20*√624=17 |
| 4. | Площадь земельного участка согласно сведениям Единого государственного реестра недвижимости (Ркад), м2 | - |
| 5. | Оценка расхождения Р и Ркад (Р - Ркад), м2 | - |
| 6. | Предельные минимальный и максимальный размеры земельного участка (Рмин и Рмакс), м2 | 300<br>1000 |
| 7. | Вид (виды) разрешенного использования | для садоводства |
| 7.1. | Дополнительные сведения об использовании земельного участка | - |
| 8. | Кадастровый или иной государственный учетный номер (инвентарный) здания, сооружения, объекта незавершенного строительства, расположенного на земельном участке | - |
| 9. | Сведения о земельных участках (землях общего пользования, территории общего пользования), посредством которых обеспечивается доступ | Земли общего пользования<br>(1) Земли общего пользования |
| 10. | Иные сведения | - |

**4. Пояснения к сведениям об уточняемом земельном участке с кадастровым номером 21:21:231401:168 :**

| | |
|---|---|
| 1. | - |

# Сведения об уточняемых земельных участках

**1. Сведения о характерных точках границы уточняемого земельного участка с кадастровым номером 21:21:231401:170 :**

**Система координат МСК-21, зона** **Зона №1**

| Обозначение характерных точек границ | Координаты, м | | | | Метод определения координат | Формулы, примененные для расчета средней квадратической погрешности определения координат характерных точек границ (Mt), с подставленными в такие формулы значениями и итоговые (вычисленные) значения Mt, м | Описание закрепления точки |
|---|---|---|---|---|---|---|---|
| | содержатся в Едином государственном реестре недвижимости | | определены в результате выполнения комплексных кадастровых работ | | | | |
| | X | Y | X | Y | | | |
| 1 | 2 | 3 | 4 | 5 | 6 | 7 | 8 |
| 675 | - | - | 392986.34 | 1223594.23 | Метод спутниковых геодезических измерений (определений) | 0.20 | - |
| 167 | - | - | 392977.32 | 1223612.55 | Метод спутниковых геодезических измерений (определений) | 0.20 | - |
| 166 | - | - | 392949.92 | 1223600.10 | Метод спутниковых геодезических измерений (определений) | 0.20 | - |
| 168 | - | - | 392958.24 | 1223582.02 | Метод спутниковых геодезических измерений (определений) | 0.20 | - |
| 675 | - | - | 392986.34 | 1223594.23 | Метод спутниковых геодезических измерений (определений) | 0.20 | - |

**2. Сведения о частях границ уточняемого земельного участка с кадастровым номером 21:21:231401:170 :**

| Обозначение части границ | | Горизонтальное проложение (S), м | Описание прохождения части границ | Сведения о согласовании местоположения границ (согласовано/спорное) |
|---|---|---|---|---|
| от т. | до т. | | | |
| 1 | 2 | 3 | 4 | 5 |
| 675 | 167 | 20.42 | - | - |
| 167 | 166 | 30.10 | - | - |
| 166 | 168 | 19.90 | - | - |
| 168 | 675 | 30.64 | - | - |

**3. Сведения о характеристиках уточняемого земельного участка с кадастровым номером 21:21:231401:170 :**

| № п/п | Наименование характеристики земельного участка | Значение характеристики |
|---|---|---|
| 1 | 2 | 3 |
| 1. | Адрес земельного участка | Российская Федерация, Чувашская Республика (Чувашия), район Чебоксарский, сельское поселение Кшаушское, садовое некоммерческое товарищество Шоркино, участок 170 |
| 1.1. | Сведения о местоположении земельного участка (при отсутствии адреса) в структурированном в соответствии с федеральной информационной адресной системой виде | - |
| 1.2. | Дополнительные сведения о местоположении земельного участка | - |
| 2. | Площадь земельного участка ± величина погрешности определения (вычисления) площади (Р ± ΔР), м2 | 612 ± 17 |
| 3. | Формула, примененная для вычисления предельной погрешности определения площади земельного участка, с подставленными значениями и итоговые (вычисленные) значения (ΔР), м2 | Δ = 3.50*Mt*√P=3.50*0.20*√612=17 |
| 4. | Площадь земельного участка согласно сведениям Единого государственного реестра недвижимости (Ркад), м2 | - |
| 5. | Оценка расхождения Р и Ркад (Р - Ркад), м2 | - |
| 6. | Предельные минимальный и максимальный размеры земельного участка (Рмин и Рмакс), м2 | 300<br>1000 |
| 7. | Вид (виды) разрешенного использования | для садоводства |
| 7.1. | Дополнительные сведения об использовании земельного участка | - |
| 8. | Кадастровый или иной государственный учетный номер (инвентарный) здания, сооружения, объекта незавершенного строительства, расположенного на земельном участке | - |
| 9. | Сведения о земельных участках (землях общего пользования, территории общего пользования), посредством которых обеспечивается доступ | Земли общего пользования<br>(1) Земли общего пользования |
| 10. | Иные сведения | - |

**4. Пояснения к сведениям об уточняемом земельном участке с кадастровым номером 21:21:231401:170 :**

| | |
|---|---|
| 1. | - |

# Сведения об уточняемых земельных участках

**1. Сведения о характерных точках границы уточняемого земельного участка с кадастровым номером 21:21:231401:172 :**

**Система координат МСК-21, зона** **Зона №1**

| Обозначение характерных точек границ | Координаты, м | | | | Метод определения координат | Формулы, примененные для расчета средней квадратической погрешности определения координат характерных точек границ (Mt), с подставленными в такие формулы значениями и итоговые (вычисленные) значения Mt, м | Описание закрепления точки |
|---|---|---|---|---|---|---|---|
| | содержатся в Едином государственном реестре недвижимости | | определены в результате выполнения комплексных кадастровых работ | | | | |
| | X | Y | X | Y | | | |
| 1 | 2 | 3 | 4 | 5 | 6 | 7 | 8 |
| 164 | - | - | 392968.37 | 1223631.01 | Метод спутниковых геодезических измерений (определений) | 0.20 | - |
| н252У | - | - | 392960.70 | 1223648.57 | Метод спутниковых геодезических измерений (определений) | 0.20 | - |
| н253У | - | - | 392932.76 | 1223636.58 | Метод спутниковых геодезических измерений (определений) | 0.20 | - |
| 165 | - | - | 392941.31 | 1223618.39 | Метод спутниковых геодезических измерений (определений) | 0.20 | - |
| 164 | - | - | 392968.37 | 1223631.01 | Метод спутниковых геодезических измерений (определений) | 0.20 | - |

**2. Сведения о частях границ уточняемого земельного участка с кадастровым номером 21:21:231401:172 :**

| Обозначение части границ | | Горизонтальное проложение (S), м | Описание прохождения части границ | Сведения о согласовании местоположения границ (согласовано/спорное) |
|---|---|---|---|---|
| от т. | до т. | | | |
| 1 | 2 | 3 | 4 | 5 |
| 164 | н252У | 19.16 | - | - |
| н252У | н253У | 30.40 | - | - |
| н253У | 165 | 20.10 | - | - |
| 165 | 164 | 29.86 | - | - |

**3. Сведения о характеристиках уточняемого земельного участка с кадастровым номером 21:21:231401:172 :**

| № п/п | Наименование характеристики земельного участка | Значение характеристики |
|---|---|---|
| 1 | 2 | 3 |
| 1. | Адрес земельного участка | Российская Федерация, Чувашская Республика (Чувашия), район Чебоксарский, сельское поселение Кшаушское, садовое некоммерческое товарищество Шоркино, участок 172 |
| 1.1. | Сведения о местоположении земельного участка (при отсутствии адреса) в структурированном в соответствии с федеральной информационной адресной системой виде | - |
| 1.2. | Дополнительные сведения о местоположении земельного участка | - |
| 2. | Площадь земельного участка ± величина погрешности определения (вычисления) площади (Р ± ΔР), м2 | 591 ± 17 |
| 3. | Формула, примененная для вычисления предельной погрешности определения площади земельного участка, с подставленными значениями и итоговые (вычисленные) значения (ΔР), м2 | Δ = 3.50*Mt*√P=3.50*0.20*591=17 |
| 4. | Площадь земельного участка согласно сведениям Единого государственного реестра недвижимости (Ркад), м2 | - |
| 5. | Оценка расхождения Р и Ркад (Р - Ркад), м2 | - |
| 6. | Предельные минимальный и максимальный размеры земельного участка (Рмин и Рмакс), м2 | 300<br>1000 |
| 7. | Вид (виды) разрешенного использования | для садоводства |
| 7.1. | Дополнительные сведения об использовании земельного участка | - |
| 8. | Кадастровый или иной государственный учетный номер (инвентарный) здания, сооружения, объекта незавершенного строительства, расположенного на земельном участке | 21:21:231401:886 |
| 9. | Сведения о земельных участках (землях общего пользования, территории общего пользования), посредством которых обеспечивается доступ | Земли общего пользования<br>(1) Земли общего пользования |
| 10. | Иные сведения | - |

**4. Пояснения к сведениям об уточняемом земельном участке с кадастровым номером 21:21:231401:172 :**

| | |
|---|---|
| 1. | - |

# Сведения об уточняемых земельных участках

**1. Сведения о характерных точках границы уточняемого земельного участка с кадастровым номером 21:21:231401:173 :**

**Система координат МСК-21, зона** **Зона №1**

| Обозначение характерных точек границ | Координаты, м | | | | Метод определения координат | Формулы, примененные для расчета средней квадратической погрешности определения координат характерных точек границ (Mt), с подставленными в такие формулы значениями и итоговые (вычисленные) значения Mt, м | Описание закрепления точки |
|---|---|---|---|---|---|---|---|
| | содержатся в Едином государственном реестре недвижимости | | определены в результате выполнения комплексных кадастровых работ | | | | |
| | X | Y | X | Y | | | |
| 1 | 2 | 3 | 4 | 5 | 6 | 7 | 8 |
| н252У | - | - | 392960.70 | 1223648.57 | Метод спутниковых геодезических измерений (определений) | 0.20 | - |
| н254У | - | - | 392951.95 | 1223667.42 | Метод спутниковых геодезических измерений (определений) | 0.20 | - |
| н255У | - | - | 392924.71 | 1223654.60 | Метод спутниковых геодезических измерений (определений) | 0.20 | - |
| н253У | - | - | 392932.76 | 1223636.58 | Метод спутниковых геодезических измерений (определений) | 0.20 | - |
| н252У | - | - | 392960.70 | 1223648.57 | Метод спутниковых геодезических измерений (определений) | 0.20 | - |

**2. Сведения о частях границ уточняемого земельного участка с кадастровым номером 21:21:231401:173 :**

| Обозначение части границ | | Горизонтальное проложение (S), м | Описание прохождения части границ | Сведения о согласовании местоположения границ (согласовано/спорное) |
|---|---|---|---|---|
| от т. | до т. | | | |
| 1 | 2 | 3 | 4 | 5 |
| н252У | н254У | 20.78 | - | - |
| н254У | н255У | 30.11 | - | - |
| н255У | н253У | 19.74 | - | - |
| н253У | н252У | 30.40 | - | - |

**3. Сведения о характеристиках уточняемого земельного участка с кадастровым номером 21:21:231401:173 :**

| № п/п | Наименование характеристики земельного участка | Значение характеристики |
|---|---|---|
| 1 | 2 | 3 |
| 1. | Адрес земельного участка | Российская Федерация, Чувашская Республика (Чувашия), район Чебоксарский, сельское поселение Кшаушское, садовое некоммерческое товарищество Шоркино, участок 173 |
| 1.1. | Сведения о местоположении земельного участка (при отсутствии адреса) в структурированном в соответствии с федеральной информационной адресной системой виде | - |
| 1.2. | Дополнительные сведения о местоположении земельного участка | - |
| 2. | Площадь земельного участка ± величина погрешности определения (вычисления) площади (Р ± ΔР), м2 | 613 ± 17 |
| 3. | Формула, примененная для вычисления предельной погрешности определения площади земельного участка, с подставленными значениями и итоговые (вычисленные) значения (ΔР), м2 | Δ = 3.50*Mt*√P=3.50*0.20*√613=17 |
| 4. | Площадь земельного участка согласно сведениям Единого государственного реестра недвижимости (Ркад), м2 | - |
| 5. | Оценка расхождения Р и Ркад (Р - Ркад), м2 | - |
| 6. | Предельные минимальный и максимальный размеры земельного участка (Рмин и Рмакс), м2 | 300<br>1000 |
| 7. | Вид (виды) разрешенного использования | для садоводства |
| 7.1. | Дополнительные сведения об использовании земельного участка | - |
| 8. | Кадастровый или иной государственный учетный номер (инвентарный) здания, сооружения, объекта незавершенного строительства, расположенного на земельном участке | 21:21:231401:840 |
| 9. | Сведения о земельных участках (землях общего пользования, территории общего пользования), посредством которых обеспечивается доступ | Земли общего пользования<br>(1) Земли общего пользования |
| 10. | Иные сведения | - |

**4. Пояснения к сведениям об уточняемом земельном участке с кадастровым номером 21:21:231401:173 :**

| | |
|---|---|
| 1. | - |

# Сведения об уточняемых земельных участках

**1. Сведения о характерных точках границы уточняемого земельного участка с кадастровым номером 21:21:231401:174 :**

**Система координат МСК-21, зона** **Зона №1**

| Обозначение характерных точек границ | Координаты, м | | | | Метод определения координат | Формулы, примененные для расчета средней квадратической погрешности определения координат характерных точек границ (Mt), с подставленными в такие формулы значениями и итоговые (вычисленные) значения Mt, м | Описание закрепления точки |
|---|---|---|---|---|---|---|---|
| | содержатся в Едином государственном реестре недвижимости | | определены в результате выполнения комплексных кадастровых работ | | | | |
| | X | Y | X | Y | | | |
| 1 | 2 | 3 | 4 | 5 | 6 | 7 | 8 |
| н254У | - | - | 392951.95 | 1223667.42 | Метод спутниковых геодезических измерений (определений) | 0.20 | - |
| н256У | - | - | 392943.68 | 1223685.49 | Метод спутниковых геодезических измерений (определений) | 0.20 | - |
| н257У | - | - | 392915.93 | 1223672.91 | Метод спутниковых геодезических измерений (определений) | 0.20 | - |
| н255У | - | - | 392924.71 | 1223654.60 | Метод спутниковых геодезических измерений (определений) | 0.20 | - |
| н254У | - | - | 392951.95 | 1223667.42 | Метод спутниковых геодезических измерений (определений) | 0.20 | - |

**2. Сведения о частях границ уточняемого земельного участка с кадастровым номером 21:21:231401:174 :**

| Обозначение части границ | | Горизонтальное проложение (S), м | Описание прохождения части границ | Сведения о согласовании местоположения границ (согласовано/спорное) |
|---|---|---|---|---|
| от т. | до т. | | | |
| 1 | 2 | 3 | 4 | 5 |
| н254У | н256У | 19.87 | - | - |
| н256У | н257У | 30.47 | - | - |
| н257У | н255У | 20.31 | - | - |
| н255У | н254У | 30.11 | - | - |

**3. Сведения о характеристиках уточняемого земельного участка с кадастровым номером 21:21:231401:174 :**

| № п/п | Наименование характеристики земельного участка | Значение характеристики |
|---|---|---|
| 1 | 2 | 3 |
| 1. | Адрес земельного участка | Российская Федерация, Чувашская Республика (Чувашия), район Чебоксарский, сельское поселение Кшаушское, садовое некоммерческое товарищество Шоркино, участок 174 |
| 1.1. | Сведения о местоположении земельного участка (при отсутствии адреса) в структурированном в соответствии с федеральной информационной адресной системой виде | - |
| 1.2. | Дополнительные сведения о местоположении земельного участка | - |
| 2. | Площадь земельного участка ± величина погрешности определения (вычисления) площади (Р ± ΔР), м2 | 608 ± 17 |
| 3. | Формула, примененная для вычисления предельной погрешности определения площади земельного участка, с подставленными значениями и итоговые (вычисленные) значения (ΔР), м2 | Δ = 3.50*Mt*√P=3.50*0.20*√608=17 |
| 4. | Площадь земельного участка согласно сведениям Единого государственного реестра недвижимости (Ркад), м2 | - |
| 5. | Оценка расхождения Р и Ркад (Р - Ркад), м2 | - |
| 6. | Предельные минимальный и максимальный размеры земельного участка (Рмин и Рмакс), м2 | 300<br>1000 |
| 7. | Вид (виды) разрешенного использования | для садоводства |
| 7.1. | Дополнительные сведения об использовании земельного участка | - |
| 8. | Кадастровый или иной государственный учетный номер (инвентарный) здания, сооружения, объекта незавершенного строительства, расположенного на земельном участке | 21:21:231401:816 |
| 9. | Сведения о земельных участках (землях общего пользования, территории общего пользования), посредством которых обеспечивается доступ | Земли общего пользования<br>(1) Земли общего пользования |
| 10. | Иные сведения | - |

**4. Пояснения к сведениям об уточняемом земельном участке с кадастровым номером 21:21:231401:174 :**

| | |
|---|---|
| 1. | - |

# Сведения об уточняемых земельных участках

**1. Сведения о характерных точках границы уточняемого земельного участка с кадастровым номером 21:21:231401:175 :**

**Система координат МСК-21, зона** **Зона №1**

| Обозначение характерных точек границ | Координаты, м | | | | Метод определения координат | Формулы, примененные для расчета средней квадратической погрешности определения координат характерных точек границ (Mt), с подставленными в такие формулы значениями и итоговые (вычисленные) значения Mt, м | Описание закрепления точки |
|---|---|---|---|---|---|---|---|
| | содержатся в Едином государственном реестре недвижимости | | определены в результате выполнения комплексных кадастровых работ | | | | |
| | X | Y | X | Y | | | |
| 1 | 2 | 3 | 4 | 5 | 6 | 7 | 8 |
| н256У | - | - | 392943.68 | 1223685.49 | Метод спутниковых геодезических измерений (определений) | 0.20 | - |
| н258У | - | - | 392935.44 | 1223703.46 | Метод спутниковых геодезических измерений (определений) | 0.20 | - |
| н259У | - | - | 392907.50 | 1223690.96 | Метод спутниковых геодезических измерений (определений) | 0.20 | - |
| н257У | - | - | 392915.93 | 1223672.91 | Метод спутниковых геодезических измерений (определений) | 0.20 | - |
| н256У | - | - | 392943.68 | 1223685.49 | Метод спутниковых геодезических измерений (определений) | 0.20 | - |

**2. Сведения о частях границ уточняемого земельного участка с кадастровым номером 21:21:231401:175 :**

| Обозначение части границ | | Горизонтальное проложение (S), м | Описание прохождения части границ | Сведения о согласовании местоположения границ (согласовано/спорное) |
|---|---|---|---|---|
| от т. | до т. | | | |
| 1 | 2 | 3 | 4 | 5 |
| н256У | н258У | 19.77 | - | - |
| н258У | н259У | 30.61 | - | - |
| н259У | н257У | 19.92 | - | - |
| н257У | н256У | 30.47 | - | - |

**3. Сведения о характеристиках уточняемого земельного участка с кадастровым номером 21:21:231401:175 :**

| № п/п | Наименование характеристики земельного участка | Значение характеристики |
|---|---|---|
| 1 | 2 | 3 |
| 1. | Адрес земельного участка | Российская Федерация, Чувашская Республика (Чувашия), район Чебоксарский, сельское поселение Кшаушское, садовое некоммерческое товарищество Шоркино, участок 175 |
| 1.1. | Сведения о местоположении земельного участка (при отсутствии адреса) в структурированном в соответствии с федеральной информационной адресной системой виде | - |
| 1.2. | Дополнительные сведения о местоположении земельного участка | - |
| 2. | Площадь земельного участка ± величина погрешности определения (вычисления) площади (Р ± ΔР), м2 | 606 ± 17 |
| 3. | Формула, примененная для вычисления предельной погрешности определения площади земельного участка, с подставленными значениями и итоговые (вычисленные) значения (ΔР), м2 | Δ = 3.50*Mt*√P=3.50*0.20*√606=17 |
| 4. | Площадь земельного участка согласно сведениям Единого государственного реестра недвижимости (Ркад), м2 | - |
| 5. | Оценка расхождения Р и Ркад (Р - Ркад), м2 | - |
| 6. | Предельные минимальный и максимальный размеры земельного участка (Рмин и Рмакс), м2 | 300<br>1000 |
| 7. | Вид (виды) разрешенного использования | для садоводства |
| 7.1. | Дополнительные сведения об использовании земельного участка | - |
| 8. | Кадастровый или иной государственный учетный номер (инвентарный) здания, сооружения, объекта незавершенного строительства, расположенного на земельном участке | 21:21:231401:1046 |
| 9. | Сведения о земельных участках (землях общего пользования, территории общего пользования), посредством которых обеспечивается доступ | Земли общего пользования<br>(1) Земли общего пользования |
| 10. | Иные сведения | - |

**4. Пояснения к сведениям об уточняемом земельном участке с кадастровым номером 21:21:231401:175 :**

| | |
|---|---|
| 1. | - |

# Сведения об уточняемых земельных участках

**1. Сведения о характерных точках границы уточняемого земельного участка с кадастровым номером 21:21:231401:176 :**

**Система координат МСК-21, зона** **Зона №1**

| Обозначение характерных точек границ | Координаты, м | | | | Метод определения координат | Формулы, примененные для расчета средней квадратической погрешности определения координат характерных точек границ (Mt), с подставленными в такие формулы значениями и итоговые (вычисленные) значения Mt, м | Описание закрепления точки |
|---|---|---|---|---|---|---|---|
| | содержатся в Едином государственном реестре недвижимости | | определены в результате выполнения комплексных кадастровых работ | | | | |
| | X | Y | X | Y | | | |
| 1 | 2 | 3 | 4 | 5 | 6 | 7 | 8 |
| н258У | - | - | 392935.44 | 1223703.46 | Метод спутниковых геодезических измерений (определений) | 0.20 | - |
| н260У | - | - | 392926.81 | 1223721.68 | Метод спутниковых геодезических измерений (определений) | 0.20 | - |
| н261У | - | - | 392898.83 | 1223709.07 | Метод спутниковых геодезических измерений (определений) | 0.20 | - |
| н259У | - | - | 392907.50 | 1223690.96 | Метод спутниковых геодезических измерений (определений) | 0.20 | - |
| н258У | - | - | 392935.44 | 1223703.46 | Метод спутниковых геодезических измерений (определений) | 0.20 | - |

**2. Сведения о частях границ уточняемого земельного участка с кадастровым номером 21:21:231401:176 :**

| Обозначение части границ | | Горизонтальное проложение (S), м | Описание прохождения части границ | Сведения о согласовании местоположения границ (согласовано/спорное) |
|---|---|---|---|---|
| от т. | до т. | | | |
| 1 | 2 | 3 | 4 | 5 |
| н258У | н260У | 20.16 | - | - |
| н260У | н261У | 30.69 | - | - |
| н261У | н259У | 20.08 | - | - |
| н259У | н258У | 30.61 | - | - |

**3. Сведения о характеристиках уточняемого земельного участка с кадастровым номером 21:21:231401:176 :**

| № п/п | Наименование характеристики земельного участка | Значение характеристики |
|---|---|---|
| 1 | 2 | 3 |
| 1. | Адрес земельного участка | Российская Федерация, Чувашская Республика (Чувашия), район Чебоксарский, сельское поселение Кшаушское, садовое некоммерческое товарищество Шоркино, участок 176 |
| 1.1. | Сведения о местоположении земельного участка (при отсутствии адреса) в структурированном в соответствии с федеральной информационной адресной системой виде | - |
| 1.2. | Дополнительные сведения о местоположении земельного участка | - |
| 2. | Площадь земельного участка ± величина погрешности определения (вычисления) площади (Р ± ΔР), м2 | 616 ± 17 |
| 3. | Формула, примененная для вычисления предельной погрешности определения площади земельного участка, с подставленными значениями и итоговые (вычисленные) значения (ΔР), м2 | Δ = 3.50*Mt*√P=3.50*0.20*√616=17 |
| 4. | Площадь земельного участка согласно сведениям Единого государственного реестра недвижимости (Ркад), м2 | - |
| 5. | Оценка расхождения Р и Ркад (Р - Ркад), м2 | - |
| 6. | Предельные минимальный и максимальный размеры земельного участка (Рмин и Рмакс), м2 | 300<br>1000 |
| 7. | Вид (виды) разрешенного использования | для садоводства |
| 7.1. | Дополнительные сведения об использовании земельного участка | - |
| 8. | Кадастровый или иной государственный учетный номер (инвентарный) здания, сооружения, объекта незавершенного строительства, расположенного на земельном участке | - |
| 9. | Сведения о земельных участках (землях общего пользования, территории общего пользования), посредством которых обеспечивается доступ | Земли общего пользования<br>(1) Земли общего пользования |
| 10. | Иные сведения | - |

**4. Пояснения к сведениям об уточняемом земельном участке с кадастровым номером 21:21:231401:176 :**

| | |
|---|---|
| 1. | - |

## Сведения об уточняемых земельных участках

**1. Сведения о характерных точках границы уточняемого земельного участка с кадастровым номером 21:21:231401:177 :**

**Система координат МСК-21, зона** **Зона №1**

| Обозначение характерных точек границ | Координаты, м | | | | Метод определения координат | Формулы, примененные для расчета средней квадратической погрешности определения координат характерных точек границ (Mt), с подставленными в такие формулы значениями и итоговые (вычисленные) значения Mt, м | Описание закрепления точки |
|---|---|---|---|---|---|---|---|
| | содержатся в Едином государственном реестре недвижимости | | определены в результате выполнения комплексных кадастровых работ | | | | |
| | X | Y | X | Y | | | |
| 1 | 2 | 3 | 4 | 5 | 6 | 7 | 8 |
| н260У | - | - | 392926.81 | 1223721.68 | Метод спутниковых геодезических измерений (определений) | 0.20 | - |
| н262У | - | - | 392918.21 | 1223739.89 | Метод спутниковых геодезических измерений (определений) | 0.20 | - |
| н263У | - | - | 392890.58 | 1223727.16 | Метод спутниковых геодезических измерений (определений) | 0.20 | - |
| н261У | - | - | 392898.83 | 1223709.07 | Метод спутниковых геодезических измерений (определений) | 0.20 | - |
| н260У | - | - | 392926.81 | 1223721.68 | Метод спутниковых геодезических измерений (определений) | 0.20 | - |

**2. Сведения о частях границ уточняемого земельного участка с кадастровым номером 21:21:231401:177 :**

| Обозначение части границ | | Горизонтальное проложение (S), м | Описание прохождения части границ | Сведения о согласовании местоположения границ (согласовано/спорное) |
|---|---|---|---|---|
| от т. | до т. | | | |
| 1 | 2 | 3 | 4 | 5 |
| н260У | н262У | 20.14 | - | - |
| н262У | н263У | 30.42 | - | - |
| н263У | н261У | 19.88 | - | - |
| н261У | н260У | 30.69 | - | - |

**3. Сведения о характеристиках уточняемого земельного участка с кадастровым номером 21:21:231401:177 :**

| № п/п | Наименование характеристики земельного участка | Значение характеристики |
|---|---|---|
| 1 | 2 | 3 |
| 1. | Адрес земельного участка | Российская Федерация, Чувашская Республика (Чувашия), район Чебоксарский, сельское поселение Кшаушское, садовое некоммерческое товарищество Шоркино, участок 177 |
| 1.1. | Сведения о местоположении земельного участка (при отсутствии адреса) в структурированном в соответствии с федеральной информационной адресной системой виде | - |
| 1.2. | Дополнительные сведения о местоположении земельного участка | - |
| 2. | Площадь земельного участка ± величина погрешности определения (вычисления) площади (Р ± ΔР), м2 | 611 ± 17 |
| 3. | Формула, примененная для вычисления предельной погрешности определения площади земельного участка, с подставленными значениями и итоговые (вычисленные) значения (ΔР), м2 | Δ = 3.50*Mt*√P=3.50*0.20*√611=17 |
| 4. | Площадь земельного участка согласно сведениям Единого государственного реестра недвижимости (Ркад), м2 | - |
| 5. | Оценка расхождения Р и Ркад (Р - Ркад), м2 | - |
| 6. | Предельные минимальный и максимальный размеры земельного участка (Рмин и Рмакс), м2 | 300<br>1000 |
| 7. | Вид (виды) разрешенного использования | для садоводства |
| 7.1. | Дополнительные сведения об использовании земельного участка | - |
| 8. | Кадастровый или иной государственный учетный номер (инвентарный) здания, сооружения, объекта незавершенного строительства, расположенного на земельном участке | 21:21:231401:870 |
| 9. | Сведения о земельных участках (землях общего пользования, территории общего пользования), посредством которых обеспечивается доступ | Земли общего пользования<br>(1) Земли общего пользования |
| 10. | Иные сведения | - |

**4. Пояснения к сведениям об уточняемом земельном участке с кадастровым номером 21:21:231401:177 :**

| | |
|---|---|
| 1. | - |

## Сведения об уточняемых земельных участках

**1. Сведения о характерных точках границы уточняемого земельного участка с кадастровым номером 21:21:231401:178 :**

**Система координат МСК-21, зона** **Зона №1**

| Обозначение характерных точек границ | Координаты, м | | | | Метод определения координат | Формулы, примененные для расчета средней квадратической погрешности определения координат характерных точек границ (Mt), с подставленными в такие формулы значениями и итоговые (вычисленные) значения Mt, м | Описание закрепления точки |
|---|---|---|---|---|---|---|---|
| | содержатся в Едином государственном реестре недвижимости | | определены в результате выполнения комплексных кадастровых работ | | | | |
| | X | Y | X | Y | | | |
| 1 | 2 | 3 | 4 | 5 | 6 | 7 | 8 |
| н262У | - | - | 392918.21 | 1223739.89 | Метод спутниковых геодезических измерений (определений) | 0.20 | - |
| н264У | - | - | 392909.77 | 1223757.95 | Метод спутниковых геодезических измерений (определений) | 0.20 | - |
| н265У | - | - | 392882.32 | 1223745.37 | Метод спутниковых геодезических измерений (определений) | 0.20 | - |
| н263У | - | - | 392890.58 | 1223727.16 | Метод спутниковых геодезических измерений (определений) | 0.20 | - |
| н262У | - | - | 392918.21 | 1223739.89 | Метод спутниковых геодезических измерений (определений) | 0.20 | - |

**2. Сведения о частях границ уточняемого земельного участка с кадастровым номером 21:21:231401:178 :**

| Обозначение части границ | | Горизонтальное проложение (S), м | Описание прохождения части границ | Сведения о согласовании местоположения границ (согласовано/спорное) |
|---|---|---|---|---|
| от т. | до т. | | | |
| 1 | 2 | 3 | 4 | 5 |
| н262У | н264У | 19.93 | - | - |
| н264У | н265У | 30.20 | - | - |
| н265У | н263У | 20.00 | - | - |
| н263У | н262У | 30.42 | - | - |

**3. Сведения о характеристиках уточняемого земельного участка с кадастровым номером 21:21:231401:178 :**

| № п/п | Наименование характеристики земельного участка | Значение характеристики |
|---|---|---|
| 1 | 2 | 3 |
| 1. | Адрес земельного участка | Российская Федерация, Чувашская Республика (Чувашия), район Чебоксарский, сельское поселение Кшаушское, садовое некоммерческое товарищество Шоркино, участок 178 |
| 1.1. | Сведения о местоположении земельного участка (при отсутствии адреса) в структурированном в соответствии с федеральной информационной адресной системой виде | - |
| 1.2. | Дополнительные сведения о местоположении земельного участка | - |
| 2. | Площадь земельного участка ± величина погрешности определения (вычисления) площади (Р ± ΔР), м2 | 605 ± 17 |
| 3. | Формула, примененная для вычисления предельной погрешности определения площади земельного участка, с подставленными значениями и итоговые (вычисленные) значения (ΔР), м2 | Δ = 3.50*Mt*√P=3.50*0.20*√605=17 |
| 4. | Площадь земельного участка согласно сведениям Единого государственного реестра недвижимости (Ркад), м2 | - |
| 5. | Оценка расхождения Р и Ркад (Р - Ркад), м2 | - |
| 6. | Предельные минимальный и максимальный размеры земельного участка (Рмин и Рмакс), м2 | 300<br>1000 |
| 7. | Вид (виды) разрешенного использования | для садоводства |
| 7.1. | Дополнительные сведения об использовании земельного участка | - |
| 8. | Кадастровый или иной государственный учетный номер (инвентарный) здания, сооружения, объекта незавершенного строительства, расположенного на земельном участке | - |
| 9. | Сведения о земельных участках (землях общего пользования, территории общего пользования), посредством которых обеспечивается доступ | Земли общего пользования<br>(1) Земли общего пользования |
| 10. | Иные сведения | - |

**4. Пояснения к сведениям об уточняемом земельном участке с кадастровым номером 21:21:231401:178 :**

| | |
|---|---|
| 1. | - |

# Сведения об уточняемых земельных участках

**1. Сведения о характерных точках границы уточняемого земельного участка с кадастровым номером 21:21:231401:179 :**

**Система координат МСК-21, зона** **Зона №1**

| Обозначение характерных точек границ | Координаты, м | | | | Метод определения координат | Формулы, примененные для расчета средней квадратической погрешности определения координат характерных точек границ (Mt), с подставленными в такие формулы значениями и итоговые (вычисленные) значения Mt, м | Описание закрепления точки |
|---|---|---|---|---|---|---|---|
| | содержатся в Едином государственном реестре недвижимости | | определены в результате выполнения комплексных кадастровых работ | | | | |
| | X | Y | X | Y | | | |
| 1 | 2 | 3 | 4 | 5 | 6 | 7 | 8 |
| н264У | - | - | 392909.77 | 1223757.95 | Метод спутниковых геодезических измерений (определений) | 0.20 | - |
| н266У | - | - | 392900.34 | 1223776.56 | Метод спутниковых геодезических измерений (определений) | 0.20 | - |
| н267У | - | - | 392873.84 | 1223763.51 | Метод спутниковых геодезических измерений (определений) | 0.20 | - |
| н265У | - | - | 392882.32 | 1223745.37 | Метод спутниковых геодезических измерений (определений) | 0.20 | - |
| н264У | - | - | 392909.77 | 1223757.95 | Метод спутниковых геодезических измерений (определений) | 0.20 | - |

**2. Сведения о частях границ уточняемого земельного участка с кадастровым номером 21:21:231401:179 :**

| Обозначение части границ | | Горизонтальное проложение (S), м | Описание прохождения части границ | Сведения о согласовании местоположения границ (согласовано/спорное) |
|---|---|---|---|---|
| от т. | до т. | | | |
| 1 | 2 | 3 | 4 | 5 |
| н264У | н266У | 20.86 | - | - |
| н266У | н267У | 29.54 | - | - |
| н267У | н265У | 20.02 | - | - |
| н265У | н264У | 30.20 | - | - |

**3. Сведения о характеристиках уточняемого земельного участка с кадастровым номером 21:21:231401:179 :**

| № п/п | Наименование характеристики земельного участка | Значение характеристики |
|---|---|---|
| 1 | 2 | 3 |
| 1. | Адрес земельного участка | Российская Федерация, Чувашская Республика (Чувашия), район Чебоксарский, сельское поселение Кшаушское, садовое некоммерческое товарищество Шоркино, участок 179 |
| 1.1. | Сведения о местоположении земельного участка (при отсутствии адреса) в структурированном в соответствии с федеральной информационной адресной системой виде | - |
| 1.2. | Дополнительные сведения о местоположении земельного участка | - |
| 2. | Площадь земельного участка ± величина погрешности определения (вычисления) площади (Р ± ΔР), м2 | 610 ± 17 |
| 3. | Формула, примененная для вычисления предельной погрешности определения площади земельного участка, с подставленными значениями и итоговые (вычисленные) значения (ΔР), м2 | Δ = 3.50*Mt*√P=3.50*0.20*√610=17 |
| 4. | Площадь земельного участка согласно сведениям Единого государственного реестра недвижимости (Ркад), м2 | - |
| 5. | Оценка расхождения Р и Ркад (Р - Ркад), м2 | - |
| 6. | Предельные минимальный и максимальный размеры земельного участка (Рмин и Рмакс), м2 | 300<br>1000 |
| 7. | Вид (виды) разрешенного использования | для садоводства |
| 7.1. | Дополнительные сведения об использовании земельного участка | - |
| 8. | Кадастровый или иной государственный учетный номер (инвентарный) здания, сооружения, объекта незавершенного строительства, расположенного на земельном участке | - |
| 9. | Сведения о земельных участках (землях общего пользования, территории общего пользования), посредством которых обеспечивается доступ | Земли общего пользования<br>(1) Земли общего пользования |
| 10. | Иные сведения | - |

**4. Пояснения к сведениям об уточняемом земельном участке с кадастровым номером 21:21:231401:179 :**

| | |
|---|---|
| 1. | - |

# Сведения об уточняемых земельных участках

**1. Сведения о характерных точках границы уточняемого земельного участка с кадастровым номером 21:21:231401:180 :**

**Система координат МСК-21, зона** **Зона №1**

| Обозначение характерных точек границ | Координаты, м | | | | Метод определения координат | Формулы, примененные для расчета средней квадратической погрешности определения координат характерных точек границ (Mt), с подставленными в такие формулы значениями и итоговые (вычисленные) значения Mt, м | Описание закрепления точки |
|---|---|---|---|---|---|---|---|
| | содержатся в Едином государственном реестре недвижимости | | определены в результате выполнения комплексных кадастровых работ | | | | |
| | X | Y | X | Y | | | |
| 1 | 2 | 3 | 4 | 5 | 6 | 7 | 8 |
| н266У | - | - | 392900.34 | 1223776.56 | Метод спутниковых геодезических измерений (определений) | 0.20 | - |
| н268У | - | - | 392892.36 | 1223794.90 | Метод спутниковых геодезических измерений (определений) | 0.20 | - |
| н269У | - | - | 392864.98 | 1223781.55 | Метод спутниковых геодезических измерений (определений) | 0.20 | - |
| н267У | - | - | 392873.84 | 1223763.51 | Метод спутниковых геодезических измерений (определений) | 0.20 | - |
| н266У | - | - | 392900.34 | 1223776.56 | Метод спутниковых геодезических измерений (определений) | 0.20 | - |

**2. Сведения о частях границ уточняемого земельного участка с кадастровым номером 21:21:231401:180 :**

| Обозначение части границ | | Горизонтальное проложение (S), м | Описание прохождения части границ | Сведения о согласовании местоположения границ (согласовано/спорное) |
|---|---|---|---|---|
| от т. | до т. | | | |
| 1 | 2 | 3 | 4 | 5 |
| н266У | н268У | 20.00 | - | - |
| н268У | н269У | 30.46 | - | - |
| н269У | н267У | 20.10 | - | - |
| н267У | н266У | 29.54 | - | - |

**3. Сведения о характеристиках уточняемого земельного участка с кадастровым номером 21:21:231401:180 :**

| № п/п | Наименование характеристики земельного участка | Значение характеристики |
|---|---|---|
| 1 | 2 | 3 |
| 1. | Адрес земельного участка | Российская Федерация, Чувашская Республика (Чувашия), район Чебоксарский, сельское поселение Кшаушское, садовое некоммерческое товарищество Шоркино, участок 180 |
| 1.1. | Сведения о местоположении земельного участка (при отсутствии адреса) в структурированном в соответствии с федеральной информационной адресной системой виде | - |
| 1.2. | Дополнительные сведения о местоположении земельного участка | - |
| 2. | Площадь земельного участка ± величина погрешности определения (вычисления) площади (Р ± ΔР), м2 | 601 ± 17 |
| 3. | Формула, примененная для вычисления предельной погрешности определения площади земельного участка, с подставленными значениями и итоговые (вычисленные) значения (ΔР), м2 | $\Delta = 3.50*Mt*\sqrt{P}=3.50*0.20*\sqrt{601}=17$ |
| 4. | Площадь земельного участка согласно сведениям Единого государственного реестра недвижимости (Ркад), м2 | - |
| 5. | Оценка расхождения Р и Ркад (Р - Ркад), м2 | - |
| 6. | Предельные минимальный и максимальный размеры земельного участка (Рмин и Рмакс), м2 | 300<br>1000 |
| 7. | Вид (виды) разрешенного использования | для садоводства |
| 7.1. | Дополнительные сведения об использовании земельного участка | - |
| 8. | Кадастровый или иной государственный учетный номер (инвентарный) здания, сооружения, объекта незавершенного строительства, расположенного на земельном участке | - |
| 9. | Сведения о земельных участках (землях общего пользования, территории общего пользования), посредством которых обеспечивается доступ | Земли общего пользования<br>(1) Земли общего пользования |
| 10. | Иные сведения | - |

**4. Пояснения к сведениям об уточняемом земельном участке с кадастровым номером 21:21:231401:180 :**

| | |
|---|---|
| 1. | - |

# Сведения об уточняемых земельных участках

**1. Сведения о характерных точках границы уточняемого земельного участка с кадастровым номером 21:21:231401:181 :**

**Система координат МСК-21, зона** **Зона №1**

| Обозначение характерных точек границ | Координаты, м | | | | Метод определения координат | Формулы, примененные для расчета средней квадратической погрешности определения координат характерных точек границ (Mt), с подставленными в такие формулы значениями и итоговые (вычисленные) значения Mt, м | Описание закрепления точки |
|---|---|---|---|---|---|---|---|
| | содержатся в Едином государственном реестре недвижимости | | определены в результате выполнения комплексных кадастровых работ | | | | |
| | X | Y | X | Y | | | |
| 1 | 2 | 3 | 4 | 5 | 6 | 7 | 8 |
| н268У | - | - | 392892.36 | 1223794.90 | Метод спутниковых геодезических измерений (определений) | 0.20 | - |
| н270У | - | - | 392884.20 | 1223812.20 | Метод спутниковых геодезических измерений (определений) | 0.20 | - |
| н271У | - | - | 392856.93 | 1223799.60 | Метод спутниковых геодезических измерений (определений) | 0.20 | - |
| н269У | - | - | 392864.98 | 1223781.55 | Метод спутниковых геодезических измерений (определений) | 0.20 | - |
| н268У | - | - | 392892.36 | 1223794.90 | Метод спутниковых геодезических измерений (определений) | 0.20 | - |

**2. Сведения о частях границ уточняемого земельного участка с кадастровым номером 21:21:231401:181 :**

| Обозначение части границ | | Горизонтальное проложение (S), м | Описание прохождения части границ | Сведения о согласовании местоположения границ (согласовано/спорное) |
|---|---|---|---|---|
| от т. | до т. | | | |
| 1 | 2 | 3 | 4 | 5 |
| н268У | н270У | 19.13 | - | - |
| н270У | н271У | 30.04 | - | - |
| н271У | н269У | 19.76 | - | - |
| н269У | н268У | 30.46 | - | - |

**3. Сведения о характеристиках уточняемого земельного участка с кадастровым номером 21:21:231401:181 :**

| № п/п | Наименование характеристики земельного участка | Значение характеристики |
|---|---|---|
| 1 | 2 | 3 |
| 1. | Адрес земельного участка | Российская Федерация, Чувашская Республика (Чувашия), район Чебоксарский, сельское поселение Кшаушское, садовое некоммерческое товарищество Шоркино, участок 181 |
| 1.1. | Сведения о местоположении земельного участка (при отсутствии адреса) в структурированном в соответствии с федеральной информационной адресной системой виде | - |
| 1.2. | Дополнительные сведения о местоположении земельного участка | - |
| 2. | Площадь земельного участка ± величина погрешности определения (вычисления) площади (Р ± ΔР), м2 | 588 ± 17 |
| 3. | Формула, примененная для вычисления предельной погрешности определения площади земельного участка, с подставленными значениями и итоговые (вычисленные) значения (ΔР), м2 | Δ = 3.50*Mt*√P=3.50*0.20*√588=17 |
| 4. | Площадь земельного участка согласно сведениям Единого государственного реестра недвижимости (Ркад), м2 | - |
| 5. | Оценка расхождения Р и Ркад (Р - Ркад), м2 | - |
| 6. | Предельные минимальный и максимальный размеры земельного участка (Рмин и Рмакс), м2 | 300<br>1000 |
| 7. | Вид (виды) разрешенного использования | для садоводства |
| 7.1. | Дополнительные сведения об использовании земельного участка | - |
| 8. | Кадастровый или иной государственный учетный номер (инвентарный) здания, сооружения, объекта незавершенного строительства, расположенного на земельном участке | - |
| 9. | Сведения о земельных участках (землях общего пользования, территории общего пользования), посредством которых обеспечивается доступ | Земли общего пользования<br>(1) Земли общего пользования |
| 10. | Иные сведения | - |

**4. Пояснения к сведениям об уточняемом земельном участке с кадастровым номером 21:21:231401:181 :**

| | |
|---|---|
| 1. | - |

# Сведения об уточняемых земельных участках

**1. Сведения о характерных точках границы уточняемого земельного участка с кадастровым номером 21:21:231401:182 :**

**Система координат МСК-21, зона** **Зона №1**

| Обозначение характерных точек границ | Координаты, м | | | | Метод определения координат | Формулы, примененные для расчета средней квадратической погрешности определения координат характерных точек границ (Mt), с подставленными в такие формулы значениями и итоговые (вычисленные) значения Mt, м | Описание закрепления точки |
|---|---|---|---|---|---|---|---|
| | содержатся в Едином государственном реестре недвижимости | | определены в результате выполнения комплексных кадастровых работ | | | | |
| | X | Y | X | Y | | | |
| 1 | 2 | 3 | 4 | 5 | 6 | 7 | 8 |
| н270У | - | - | 392884.20 | 1223812.20 | Метод спутниковых геодезических измерений (определений) | 0.20 | - |
| н272У | - | - | 392875.61 | 1223830.19 | Метод спутниковых геодезических измерений (определений) | 0.20 | - |
| н273У | - | - | 392848.42 | 1223817.58 | Метод спутниковых геодезических измерений (определений) | 0.20 | - |
| н271У | - | - | 392856.93 | 1223799.60 | Метод спутниковых геодезических измерений (определений) | 0.20 | - |
| н270У | - | - | 392884.20 | 1223812.20 | Метод спутниковых геодезических измерений (определений) | 0.20 | - |

**2. Сведения о частях границ уточняемого земельного участка с кадастровым номером 21:21:231401:182 :**

| Обозначение части границ | | Горизонтальное проложение (S), м | Описание прохождения части границ | Сведения о согласовании местоположения границ (согласовано/спорное) |
|---|---|---|---|---|
| от т. | до т. | | | |
| 1 | 2 | 3 | 4 | 5 |
| н270У | н272У | 19.94 | - | - |
| н272У | н273У | 29.97 | - | - |
| н273У | н271У | 19.89 | - | - |
| н271У | н270У | 30.04 | - | - |

**3. Сведения о характеристиках уточняемого земельного участка с кадастровым номером 21:21:231401:182 :**

| № п/п | Наименование характеристики земельного участка | Значение характеристики |
|---|---|---|
| 1 | 2 | 3 |
| 1. | Адрес земельного участка | Российская Федерация, Чувашская Республика (Чувашия), район Чебоксарский, сельское поселение Кшаушское, садовое некоммерческое товарищество Шоркино, участок 182 |
| 1.1. | Сведения о местоположении земельного участка (при отсутствии адреса) в структурированном в соответствии с федеральной информационной адресной системой виде | - |
| 1.2. | Дополнительные сведения о местоположении земельного участка | - |
| 2. | Площадь земельного участка ± величина погрешности определения (вычисления) площади (Р ± ΔР), м2 | 598 ± 17 |
| 3. | Формула, примененная для вычисления предельной погрешности определения площади земельного участка, с подставленными значениями и итоговые (вычисленные) значения (ΔР), м2 | Δ = 3.50*Mt*√P=3.50*0.20*√598=17 |
| 4. | Площадь земельного участка согласно сведениям Единого государственного реестра недвижимости (Ркад), м2 | - |
| 5. | Оценка расхождения Р и Ркад (Р - Ркад), м2 | - |
| 6. | Предельные минимальный и максимальный размеры земельного участка (Рмин и Рмакс), м2 | 300<br>1000 |
| 7. | Вид (виды) разрешенного использования | для садоводства |
| 7.1. | Дополнительные сведения об использовании земельного участка | - |
| 8. | Кадастровый или иной государственный учетный номер (инвентарный) здания, сооружения, объекта незавершенного строительства, расположенного на земельном участке | - |
| 9. | Сведения о земельных участках (землях общего пользования, территории общего пользования), посредством которых обеспечивается доступ | Земли общего пользования<br>(1) Земли общего пользования |
| 10. | Иные сведения | - |

**4. Пояснения к сведениям об уточняемом земельном участке с кадастровым номером 21:21:231401:182 :**

| | |
|---|---|
| 1. | - |

# Сведения об уточняемых земельных участках

**1. Сведения о характерных точках границы уточняемого земельного участка с кадастровым номером 21:21:231401:183 :**

**Система координат МСК-21, зона** **Зона №1**

| Обозначение характерных точек границ | Координаты, м | | | | Метод определения координат | Формулы, примененные для расчета средней квадратической погрешности определения координат характерных точек границ (Mt), с подставленными в такие формулы значениями и итоговые (вычисленные) значения Mt, м | Описание закрепления точки |
|---|---|---|---|---|---|---|---|
| | содержатся в Едином государственном реестре недвижимости | | определены в результате выполнения комплексных кадастровых работ | | | | |
| | X | Y | X | Y | | | |
| 1 | 2 | 3 | 4 | 5 | 6 | 7 | 8 |
| н272У | - | - | 392875.61 | 1223830.19 | Метод спутниковых геодезических измерений (определений) | 0.20 | - |
| н274У | - | - | 392867.09 | 1223848.26 | Метод спутниковых геодезических измерений (определений) | 0.20 | - |
| н275У | - | - | 392839.77 | 1223835.99 | Метод спутниковых геодезических измерений (определений) | 0.20 | - |
| н273У | - | - | 392848.42 | 1223817.58 | Метод спутниковых геодезических измерений (определений) | 0.20 | - |
| н272У | - | - | 392875.61 | 1223830.19 | Метод спутниковых геодезических измерений (определений) | 0.20 | - |

**2. Сведения о частях границ уточняемого земельного участка с кадастровым номером 21:21:231401:183 :**

| Обозначение части границ | | Горизонтальное проложение (S), м | Описание прохождения части границ | Сведения о согласовании местоположения границ (согласовано/спорное) |
|---|---|---|---|---|
| от т. | до т. | | | |
| 1 | 2 | 3 | 4 | 5 |
| н272У | н274У | 19.98 | - | - |
| н274У | н275У | 29.95 | - | - |
| н275У | н273У | 20.34 | - | - |
| н273У | н272У | 29.97 | - | - |

**3. Сведения о характеристиках уточняемого земельного участка с кадастровым номером 21:21:231401:183 :**

| № п/п | Наименование характеристики земельного участка | Значение характеристики |
|---|---|---|
| 1 | 2 | 3 |
| 1. | Адрес земельного участка | Российская Федерация, Чувашская Республика (Чувашия), район Чебоксарский, сельское поселение Кшаушское, садовое некоммерческое товарищество Шоркино, участок 183 |
| 1.1. | Сведения о местоположении земельного участка (при отсутствии адреса) в структурированном в соответствии с федеральной информационной адресной системой виде | - |
| 1.2. | Дополнительные сведения о местоположении земельного участка | - |
| 2. | Площадь земельного участка ± величина погрешности определения (вычисления) площади (Р ± ΔР), м2 | 604 ± 17 |
| 3. | Формула, примененная для вычисления предельной погрешности определения площади земельного участка, с подставленными значениями и итоговые (вычисленные) значения (ΔР), м2 | Δ = 3.50*Mt*√P=3.50*0.20*√604=17 |
| 4. | Площадь земельного участка согласно сведениям Единого государственного реестра недвижимости (Ркад), м2 | - |
| 5. | Оценка расхождения Р и Ркад (Р - Ркад), м2 | - |
| 6. | Предельные минимальный и максимальный размеры земельного участка (Рмин и Рмакс), м2 | 300<br>1000 |
| 7. | Вид (виды) разрешенного использования | для садоводства |
| 7.1. | Дополнительные сведения об использовании земельного участка | - |
| 8. | Кадастровый или иной государственный учетный номер (инвентарный) здания, сооружения, объекта незавершенного строительства, расположенного на земельном участке | - |
| 9. | Сведения о земельных участках (землях общего пользования, территории общего пользования), посредством которых обеспечивается доступ | Земли общего пользования<br>(1) Земли общего пользования |
| 10. | Иные сведения | - |

**4. Пояснения к сведениям об уточняемом земельном участке с кадастровым номером 21:21:231401:183 :**

| | |
|---|---|
| 1. | - |

# Сведения об уточняемых земельных участках

**1. Сведения о характерных точках границы уточняемого земельного участка с кадастровым номером 21:21:231401:184 :**

**Система координат МСК-21, зона** **Зона №1**

| Обозначение характерных точек границ | Координаты, м | | | | Метод определения координат | Формулы, примененные для расчета средней квадратической погрешности определения координат характерных точек границ (Mt), с подставленными в такие формулы значениями и итоговые (вычисленные) значения Mt, м | Описание закрепления точки |
|---|---|---|---|---|---|---|---|
| | содержатся в Едином государственном реестре недвижимости | | определены в результате выполнения комплексных кадастровых работ | | | | |
| | X | Y | X | Y | | | |
| 1 | 2 | 3 | 4 | 5 | 6 | 7 | 8 |
| н274У | - | - | 392867.09 | 1223848.26 | Метод спутниковых геодезических измерений (определений) | 0.20 | - |
| н276У | - | - | 392859.06 | 1223866.52 | Метод спутниковых геодезических измерений (определений) | 0.20 | - |
| н277У | - | - | 392831.44 | 1223854.22 | Метод спутниковых геодезических измерений (определений) | 0.20 | - |
| н275У | - | - | 392839.77 | 1223835.99 | Метод спутниковых геодезических измерений (определений) | 0.20 | - |
| н274У | - | - | 392867.09 | 1223848.26 | Метод спутниковых геодезических измерений (определений) | 0.20 | - |

**2. Сведения о частях границ уточняемого земельного участка с кадастровым номером 21:21:231401:184 :**

| Обозначение части границ | | Горизонтальное проложение (S), м | Описание прохождения части границ | Сведения о согласовании местоположения границ (согласовано/спорное) |
|---|---|---|---|---|
| от т. | до т. | | | |
| 1 | 2 | 3 | 4 | 5 |
| н274У | н276У | 19.95 | - | - |
| н276У | н277У | 30.23 | - | - |
| н277У | н275У | 20.04 | - | - |
| н275У | н274У | 29.95 | - | - |

**3. Сведения о характеристиках уточняемого земельного участка с кадастровым номером 21:21:231401:184 :**

| № п/п | Наименование характеристики земельного участка | Значение характеристики |
|---|---|---|
| 1 | 2 | 3 |
| 1. | Адрес земельного участка | Российская Федерация, Чувашская Республика (Чувашия), район Чебоксарский, сельское поселение Кшаушское, садовое некоммерческое товарищество Шоркино, участок 184 |
| 1.1. | Сведения о местоположении земельного участка (при отсутствии адреса) в структурированном в соответствии с федеральной информационной адресной системой виде | - |
| 1.2. | Дополнительные сведения о местоположении земельного участка | - |
| 2. | Площадь земельного участка ± величина погрешности определения (вычисления) площади (Р ± ΔР), м2 | 602 ± 17 |
| 3. | Формула, примененная для вычисления предельной погрешности определения площади земельного участка, с подставленными значениями и итоговые (вычисленные) значения (ΔР), м2 | Δ = 3.50*Mt*√P=3.50*0.20*√602=17 |
| 4. | Площадь земельного участка согласно сведениям Единого государственного реестра недвижимости (Ркад), м2 | - |
| 5. | Оценка расхождения Р и Ркад (Р - Ркад), м2 | - |
| 6. | Предельные минимальный и максимальный размеры земельного участка (Рмин и Рмакс), м2 | 300<br>1000 |
| 7. | Вид (виды) разрешенного использования | для садоводства |
| 7.1. | Дополнительные сведения об использовании земельного участка | - |
| 8. | Кадастровый или иной государственный учетный номер (инвентарный) здания, сооружения, объекта незавершенного строительства, расположенного на земельном участке | - |
| 9. | Сведения о земельных участках (землях общего пользования, территории общего пользования), посредством которых обеспечивается доступ | Земли общего пользования<br>(1) Земли общего пользования |
| 10. | Иные сведения | - |

**4. Пояснения к сведениям об уточняемом земельном участке с кадастровым номером 21:21:231401:184 :**

| | |
|---|---|
| 1. | - |

## Сведения об уточняемых земельных участках

**1. Сведения о характерных точках границы уточняемого земельного участка с кадастровым номером 21:21:231401:185 :**

**Система координат МСК-21, зона** **Зона №1**

| Обозначение характерных точек границ | Координаты, м | | | | Метод определения координат | Формулы, примененные для расчета средней квадратической погрешности определения координат характерных точек границ (Mt), с подставленными в такие формулы значениями и итоговые (вычисленные) значения Mt, м | Описание закрепления точки |
|---|---|---|---|---|---|---|---|
| | содержатся в Едином государственном реестре недвижимости | | определены в результате выполнения комплексных кадастровых работ | | | | |
| | X | Y | X | Y | | | |
| 1 | 2 | 3 | 4 | 5 | 6 | 7 | 8 |
| н276У | - | - | 392859.06 | 1223866.52 | Метод спутниковых геодезических измерений (определений) | 0.20 | - |
| 154 | - | - | 392850.60 | 1223884.54 | Метод спутниковых геодезических измерений (определений) | 0.20 | - |
| 158 | - | - | 392822.61 | 1223872.21 | Метод спутниковых геодезических измерений (определений) | 0.20 | - |
| н277У | - | - | 392831.44 | 1223854.22 | Метод спутниковых геодезических измерений (определений) | 0.20 | - |
| н276У | - | - | 392859.06 | 1223866.52 | Метод спутниковых геодезических измерений (определений) | 0.20 | - |

**2. Сведения о частях границ уточняемого земельного участка с кадастровым номером 21:21:231401:185 :**

| Обозначение части границ | | Горизонтальное проложение (S), м | Описание прохождения части границ | Сведения о согласовании местоположения границ (согласовано/спорное) |
|---|---|---|---|---|
| от т. | до т. | | | |
| 1 | 2 | 3 | 4 | 5 |
| н276У | 154 | 19.91 | - | - |
| 154 | 158 | 30.59 | - | - |
| 158 | н277У | 20.04 | - | - |
| н277У | н276У | 30.23 | - | - |

**3. Сведения о характеристиках уточняемого земельного участка с кадастровым номером 21:21:231401:185 :**

| № п/п | Наименование характеристики земельного участка | Значение характеристики |
|---|---|---|
| 1 | 2 | 3 |
| 1. | Адрес земельного участка | Российская Федерация, Чувашская Республика (Чувашия), район Чебоксарский, сельское поселение Кшаушское, садовое некоммерческое товарищество Шоркино, участок 185 |
| 1.1. | Сведения о местоположении земельного участка (при отсутствии адреса) в структурированном в соответствии с федеральной информационной адресной системой виде | - |
| 1.2. | Дополнительные сведения о местоположении земельного участка | - |
| 2. | Площадь земельного участка ± величина погрешности определения (вычисления) площади (Р ± ΔР), м2 | 607 ± 17 |
| 3. | Формула, примененная для вычисления предельной погрешности определения площади земельного участка, с подставленными значениями и итоговые (вычисленные) значения (ΔР), м2 | Δ = 3.50*Mt*√P=3.50*0.20*√607=17 |
| 4. | Площадь земельного участка согласно сведениям Единого государственного реестра недвижимости (Ркад), м2 | - |
| 5. | Оценка расхождения Р и Ркад (Р - Ркад), м2 | - |
| 6. | Предельные минимальный и максимальный размеры земельного участка (Рмин и Рмакс), м2 | 300<br>1000 |
| 7. | Вид (виды) разрешенного использования | для садоводства |
| 7.1. | Дополнительные сведения об использовании земельного участка | - |
| 8. | Кадастровый или иной государственный учетный номер (инвентарный) здания, сооружения, объекта незавершенного строительства, расположенного на земельном участке | 21:21:231401:857 |
| 9. | Сведения о земельных участках (землях общего пользования, территории общего пользования), посредством которых обеспечивается доступ | Земли общего пользования<br>(1) Земли общего пользования |
| 10. | Иные сведения | - |

**4. Пояснения к сведениям об уточняемом земельном участке с кадастровым номером 21:21:231401:185 :**

| | |
|---|---|
| 1. | - |

# Сведения об уточняемых земельных участках

**1. Сведения о характерных точках границы уточняемого земельного участка с кадастровым номером 21:21:231401:193 :**

**Система координат МСК-21, зона** **Зона №1**

| Обозначение характерных точек границ | Координаты, м | | | | Метод определения координат | Формулы, примененные для расчета средней квадратической погрешности определения координат характерных точек границ (Mt), с подставленными в такие формулы значениями и итоговые (вычисленные) значения Mt, м | Описание закрепления точки |
|---|---|---|---|---|---|---|---|
| | содержатся в Едином государственном реестре недвижимости | | определены в результате выполнения комплексных кадастровых работ | | | | |
| | X | Y | X | Y | | | |
| 1 | 2 | 3 | 4 | 5 | 6 | 7 | 8 |
| 571 | - | - | 393057.93 | 1223429.49 | Метод спутниковых геодезических измерений (определений) | 0.20 | - |
| н241У | - | - | 393049.81 | 1223448.28 | Метод спутниковых геодезических измерений (определений) | 0.20 | - |
| н278У | - | - | 393022.48 | 1223435.95 | Метод спутниковых геодезических измерений (определений) | 0.20 | - |
| 572 | - | - | 393030.48 | 1223417.59 | Метод спутниковых геодезических измерений (определений) | 0.20 | - |
| 571 | - | - | 393057.93 | 1223429.49 | Метод спутниковых геодезических измерений (определений) | 0.20 | - |

**2. Сведения о частях границ уточняемого земельного участка с кадастровым номером 21:21:231401:193 :**

| Обозначение части границ | | Горизонтальное проложение (S), м | Описание прохождения части границ | Сведения о согласовании местоположения границ (согласовано/спорное) |
|---|---|---|---|---|
| от т. | до т. | | | |
| 1 | 2 | 3 | 4 | 5 |
| 571 | н241У | 20.47 | - | - |
| н241У | н278У | 29.98 | - | - |
| н278У | 572 | 20.03 | - | - |
| 572 | 571 | 29.92 | - | - |

**3. Сведения о характеристиках уточняемого земельного участка с кадастровым номером 21:21:231401:193 :**

| № п/п | Наименование характеристики земельного участка | Значение характеристики |
|---|---|---|
| 1 | 2 | 3 |
| 1. | Адрес земельного участка | Российская Федерация, Чувашская Республика (Чувашия), район Чебоксарский, сельское поселение Кшаушское, садовое некоммерческое товарищество Шоркино, участок 193 |
| 1.1. | Сведения о местоположении земельного участка (при отсутствии адреса) в структурированном в соответствии с федеральной информационной адресной системой виде | - |
| 1.2. | Дополнительные сведения о местоположении земельного участка | - |
| 2. | Площадь земельного участка ± величина погрешности определения (вычисления) площади (Р ± ΔР), м2 | 606 ± 17 |
| 3. | Формула, примененная для вычисления предельной погрешности определения площади земельного участка, с подставленными значениями и итоговые (вычисленные) значения (ΔР), м2 | Δ = 3.50*Mt*√P=3.50*0.20*√606=17 |
| 4. | Площадь земельного участка согласно сведениям Единого государственного реестра недвижимости (Ркад), м2 | - |
| 5. | Оценка расхождения Р и Ркад (Р - Ркад), м2 | - |
| 6. | Предельные минимальный и максимальный размеры земельного участка (Рмин и Рмакс), м2 | 300<br>1000 |
| 7. | Вид (виды) разрешенного использования | для садоводства |
| 7.1. | Дополнительные сведения об использовании земельного участка | - |
| 8. | Кадастровый или иной государственный учетный номер (инвентарный) здания, сооружения, объекта незавершенного строительства, расположенного на земельном участке | - |
| 9. | Сведения о земельных участках (землях общего пользования, территории общего пользования), посредством которых обеспечивается доступ | Земли общего пользования<br>(1) Земли общего пользования |
| 10. | Иные сведения | - |

**4. Пояснения к сведениям об уточняемом земельном участке с кадастровым номером 21:21:231401:193 :**

| | |
|---|---|
| 1. | - |

# Сведения об уточняемых земельных участках

**1. Сведения о характерных точках границы уточняемого земельного участка с кадастровым номером 21:21:231401:194 :**

**Система координат МСК-21, зона** **Зона №1**

| Обозначение характерных точек границ | Координаты, м | | | | Метод определения координат | Формулы, примененные для расчета средней квадратической погрешности определения координат характерных точек границ (Mt), с подставленными в такие формулы значениями и итоговые (вычисленные) значения Mt, м | Описание закрепления точки |
|---|---|---|---|---|---|---|---|
| | содержатся в Едином государственном реестре недвижимости | | определены в результате выполнения комплексных кадастровых работ | | | | |
| | X | Y | X | Y | | | |
| 1 | 2 | 3 | 4 | 5 | 6 | 7 | 8 |
| н241У | - | - | 393049.81 | 1223448.28 | Метод спутниковых геодезических измерений (определений) | 0.20 | - |
| н243У | - | - | 393041.88 | 1223466.52 | Метод спутниковых геодезических измерений (определений) | 0.20 | - |
| н279У | - | - | 393014.10 | 1223453.97 | Метод спутниковых геодезических измерений (определений) | 0.20 | - |
| н278У | - | - | 393022.48 | 1223435.95 | Метод спутниковых геодезических измерений (определений) | 0.20 | - |
| н241У | - | - | 393049.81 | 1223448.28 | Метод спутниковых геодезических измерений (определений) | 0.20 | - |

**2. Сведения о частях границ уточняемого земельного участка с кадастровым номером 21:21:231401:194 :**

| Обозначение части границ | | Горизонтальное проложение (S), м | Описание прохождения части границ | Сведения о согласовании местоположения границ (согласовано/спорное) |
|---|---|---|---|---|
| от т. | до т. | | | |
| 1 | 2 | 3 | 4 | 5 |
| н241У | н243У | 19.89 | - | - |
| н243У | н279У | 30.48 | - | - |
| н279У | н278У | 19.87 | - | - |
| н278У | н241У | 29.98 | - | - |

**3. Сведения о характеристиках уточняемого земельного участка с кадастровым номером 21:21:231401:194 :**

| № п/п | Наименование характеристики земельного участка | Значение характеристики |
|---|---|---|
| 1 | 2 | 3 |
| 1. | Адрес земельного участка | Российская Федерация, Чувашская Республика (Чувашия), район Чебоксарский, сельское поселение Кшаушское, садовое некоммерческое товарищество Шоркино, участок 194 |
| 1.1. | Сведения о местоположении земельного участка (при отсутствии адреса) в структурированном в соответствии с федеральной информационной адресной системой виде | - |
| 1.2. | Дополнительные сведения о местоположении земельного участка | - |
| 2. | Площадь земельного участка ± величина погрешности определения (вычисления) площади (Р ± ΔР), м2 | 601 ± 17 |
| 3. | Формула, примененная для вычисления предельной погрешности определения площади земельного участка, с подставленными значениями и итоговые (вычисленные) значения (ΔР), м2 | Δ = 3.50*Mt*√P=3.50*0.20*√601=17 |
| 4. | Площадь земельного участка согласно сведениям Единого государственного реестра недвижимости (Ркад), м2 | - |
| 5. | Оценка расхождения Р и Ркад (Р - Ркад), м2 | - |
| 6. | Предельные минимальный и максимальный размеры земельного участка (Рмин и Рмакс), м2 | 300<br>1000 |
| 7. | Вид (виды) разрешенного использования | для садоводства |
| 7.1. | Дополнительные сведения об использовании земельного участка | - |
| 8. | Кадастровый или иной государственный учетный номер (инвентарный) здания, сооружения, объекта незавершенного строительства, расположенного на земельном участке | 21:21:231401:791 |
| 9. | Сведения о земельных участках (землях общего пользования, территории общего пользования), посредством которых обеспечивается доступ | Земли общего пользования<br>(1) Земли общего пользования |
| 10. | Иные сведения | - |

**4. Пояснения к сведениям об уточняемом земельном участке с кадастровым номером 21:21:231401:194 :**

| | |
|---|---|
| 1. | - |

# Сведения об уточняемых земельных участках

**1. Сведения о характерных точках границы уточняемого земельного участка с кадастровым номером 21:21:231401:195 :**

**Система координат МСК-21, зона** **Зона №1**

| Обозначение характерных точек границ | Координаты, м | | | | Метод определения координат | Формулы, примененные для расчета средней квадратической погрешности определения координат характерных точек границ (Mt), с подставленными в такие формулы значениями и итоговые (вычисленные) значения Mt, м | Описание закрепления точки |
|---|---|---|---|---|---|---|---|
| | содержатся в Едином государственном реестре недвижимости | | определены в результате выполнения комплексных кадастровых работ | | | | |
| | X | Y | X | Y | | | |
| 1 | 2 | 3 | 4 | 5 | 6 | 7 | 8 |
| н243У | - | - | 393041.88 | 1223466.52 | Метод спутниковых геодезических измерений (определений) | 0.20 | - |
| н245У | - | - | 393033.61 | 1223485.12 | Метод спутниковых геодезических измерений (определений) | 0.20 | - |
| н280У | - | - | 393005.74 | 1223472.40 | Метод спутниковых геодезических измерений (определений) | 0.20 | - |
| н279У | - | - | 393014.10 | 1223453.97 | Метод спутниковых геодезических измерений (определений) | 0.20 | - |
| н243У | - | - | 393041.88 | 1223466.52 | Метод спутниковых геодезических измерений (определений) | 0.20 | - |

**2. Сведения о частях границ уточняемого земельного участка с кадастровым номером 21:21:231401:195 :**

| Обозначение части границ | | Горизонтальное проложение (S), м | Описание прохождения части границ | Сведения о согласовании местоположения границ (согласовано/спорное) |
|---|---|---|---|---|
| от т. | до т. | | | |
| 1 | 2 | 3 | 4 | 5 |
| н243У | н245У | 20.36 | - | - |
| н245У | н280У | 30.64 | - | - |
| н280У | н279У | 20.24 | - | - |
| н279У | н243У | 30.48 | - | - |

**3. Сведения о характеристиках уточняемого земельного участка с кадастровым номером 21:21:231401:195 :**

| № п/п | Наименование характеристики земельного участка | Значение характеристики |
|---|---|---|
| 1 | 2 | 3 |
| 1. | Адрес земельного участка | Российская Федерация, Чувашская Республика (Чувашия), район Чебоксарский, сельское поселение Кшаушское, садовое некоммерческое товарищество Шоркино, участок 195 |
| 1.1. | Сведения о местоположении земельного участка (при отсутствии адреса) в структурированном в соответствии с федеральной информационной адресной системой виде | - |
| 1.2. | Дополнительные сведения о местоположении земельного участка | - |
| 2. | Площадь земельного участка ± величина погрешности определения (вычисления) площади (Р ± ΔР), м2 | 620 ± 17 |
| 3. | Формула, примененная для вычисления предельной погрешности определения площади земельного участка, с подставленными значениями и итоговые (вычисленные) значения (ΔР), м2 | $\Delta = 3.50*Mt*\sqrt{P}=3.50*0.20*\sqrt{620}=17$ |
| 4. | Площадь земельного участка согласно сведениям Единого государственного реестра недвижимости (Ркад), м2 | - |
| 5. | Оценка расхождения Р и Ркад (Р - Ркад), м2 | - |
| 6. | Предельные минимальный и максимальный размеры земельного участка (Рмин и Рмакс), м2 | 300<br>1000 |
| 7. | Вид (виды) разрешенного использования | для садоводства |
| 7.1. | Дополнительные сведения об использовании земельного участка | - |
| 8. | Кадастровый или иной государственный учетный номер (инвентарный) здания, сооружения, объекта незавершенного строительства, расположенного на земельном участке | 21:21:231401:851 |
| 9. | Сведения о земельных участках (землях общего пользования, территории общего пользования), посредством которых обеспечивается доступ | Земли общего пользования<br>(1) Земли общего пользования |
| 10. | Иные сведения | - |

**4. Пояснения к сведениям об уточняемом земельном участке с кадастровым номером 21:21:231401:195 :**

| | |
|---|---|
| 1. | - |

# Сведения об уточняемых земельных участках

**1. Сведения о характерных точках границы уточняемого земельного участка с кадастровым номером 21:21:231401:196 :**

**Система координат МСК-21, зона** **Зона №1**

| Обозначение характерных точек границ | Координаты, м | | | | Метод определения координат | Формулы, примененные для расчета средней квадратической погрешности определения координат характерных точек границ (Mt), с подставленными в такие формулы значениями и итоговые (вычисленные) значения Mt, м | Описание закрепления точки |
|---|---|---|---|---|---|---|---|
| | содержатся в Едином государственном реестре недвижимости | | определены в результате выполнения комплексных кадастровых работ | | | | |
| | X | Y | X | Y | | | |
| 1 | 2 | 3 | 4 | 5 | 6 | 7 | 8 |
| н245У | - | - | 393033.61 | 1223485.12 | Метод спутниковых геодезических измерений (определений) | 0.20 | - |
| 569 | - | - | 393026.06 | 1223503.11 | Метод спутниковых геодезических измерений (определений) | 0.20 | - |
| 568 | - | - | 392998.57 | 1223490.93 | Метод спутниковых геодезических измерений (определений) | 0.20 | - |
| н281У | - | - | 392998.14 | 1223490.68 | Метод спутниковых геодезических измерений (определений) | 0.20 | - |
| н280У | - | - | 393005.74 | 1223472.40 | Метод спутниковых геодезических измерений (определений) | 0.20 | - |
| н245У | - | - | 393033.61 | 1223485.12 | Метод спутниковых геодезических измерений (определений) | 0.20 | - |

**2. Сведения о частях границ уточняемого земельного участка с кадастровым номером 21:21:231401:196 :**

| Обозначение части границ | | Горизонтальное проложение (S), м | Описание прохождения части границ | Сведения о согласовании местоположения границ (согласовано/спорное) |
|---|---|---|---|---|
| от т. | до т. | | | |
| 1 | 2 | 3 | 4 | 5 |
| н245У | 569 | 19.51 | - | - |
| 569 | 568 | 30.07 | - | - |
| 568 | н281У | 0.50 | - | - |
| н281У | н280У | 19.80 | - | - |
| н280У | н245У | 30.64 | - | - |

**3. Сведения о характеристиках уточняемого земельного участка с кадастровым номером 21:21:231401:196 :**

| № п/п | Наименование характеристики земельного участка | Значение характеристики |
|---|---|---|
| 1 | 2 | 3 |
| 1. | Адрес земельного участка | Российская Федерация, Чувашская Республика (Чувашия), район Чебоксарский, сельское поселение Кшаушское, садовое некоммерческое товарищество Шоркино, участок 196 |
| 1.1. | Сведения о местоположении земельного участка (при отсутствии адреса) в структурированном в соответствии с федеральной информационной адресной системой виде | - |
| 1.2. | Дополнительные сведения о местоположении земельного участка | - |
| 2. | Площадь земельного участка ± величина погрешности определения (вычисления) площади (Р ± ΔР), м2 | 602 ± 17 |
| 3. | Формула, примененная для вычисления предельной погрешности определения площади земельного участка, с подставленными значениями и итоговые (вычисленные) значения (ΔР), м2 | $\Delta = 3.50*Mt*\sqrt{P}=3.50*0.20*\sqrt{602}=17$ |
| 4. | Площадь земельного участка согласно сведениям Единого государственного реестра недвижимости (Ркад), м2 | - |
| 5. | Оценка расхождения Р и Ркад (Р - Ркад), м2 | - |
| 6. | Предельные минимальный и максимальный размеры земельного участка (Рмин и Рмакс), м2 | 300<br>1000 |
| 7. | Вид (виды) разрешенного использования | для садоводства |
| 7.1. | Дополнительные сведения об использовании земельного участка | - |
| 8. | Кадастровый или иной государственный учетный номер (инвентарный) здания, сооружения, объекта незавершенного строительства, расположенного на земельном участке | - |
| 9. | Сведения о земельных участках (землях общего пользования, территории общего пользования), посредством которых обеспечивается доступ | Земли общего пользования<br>(1) Земли общего пользования |
| 10. | Иные сведения | - |

**4. Пояснения к сведениям об уточняемом земельном участке с кадастровым номером 21:21:231401:196 :**

| | |
|---|---|
| 1. | - |

## Сведения об уточняемых земельных участках

**1. Сведения о характерных точках границы уточняемого земельного участка с кадастровым номером 21:21:231401:198 :**

**Система координат МСК-21, зона** **Зона №1**

| Обозначение характерных точек границ | Координаты, м | | | | Метод определения координат | Формулы, примененные для расчета средней квадратической погрешности определения координат характерных точек границ (Mt), с подставленными в такие формулы значениями и итоговые (вычисленные) значения Mt, м | Описание закрепления точки |
|---|---|---|---|---|---|---|---|
| | содержатся в Едином государственном реестре недвижимости | | определены в результате выполнения комплексных кадастровых работ | | | | |
| | X | Y | X | Y | | | |
| 1 | 2 | 3 | 4 | 5 | 6 | 7 | 8 |
| 566 | - | - | 393018.20 | 1223521.61 | Метод спутниковых геодезических измерений (определений) | 0.20 | - |
| н249У | - | - | 393009.72 | 1223539.81 | Метод спутниковых геодезических измерений (определений) | 0.20 | - |
| н282У | - | - | 392982.20 | 1223527.13 | Метод спутниковых геодезических измерений (определений) | 0.20 | - |
| 567 | - | - | 392990.51 | 1223509.21 | Метод спутниковых геодезических измерений (определений) | 0.20 | - |
| 566 | - | - | 393018.20 | 1223521.61 | Метод спутниковых геодезических измерений (определений) | 0.20 | - |

**2. Сведения о частях границ уточняемого земельного участка с кадастровым номером 21:21:231401:198 :**

| Обозначение части границ | | Горизонтальное проложение (S), м | Описание прохождения части границ | Сведения о согласовании местоположения границ (согласовано/спорное) |
|---|---|---|---|---|
| от т. | до т. | | | |
| 1 | 2 | 3 | 4 | 5 |
| 566 | н249У | 20.08 | - | - |
| н249У | н282У | 30.30 | - | - |
| н282У | 567 | 19.75 | - | - |
| 567 | 566 | 30.34 | - | - |

**3. Сведения о характеристиках уточняемого земельного участка с кадастровым номером 21:21:231401:198 :**

| № п/п | Наименование характеристики земельного участка | Значение характеристики |
|---|---|---|
| 1 | 2 | 3 |
| 1. | Адрес земельного участка | Российская Федерация, Чувашская Республика (Чувашия), район Чебоксарский, сельское поселение Кшаушское, садовое некоммерческое товарищество Шоркино, участок 198 |
| 1.1. | Сведения о местоположении земельного участка (при отсутствии адреса) в структурированном в соответствии с федеральной информационной адресной системой виде | - |
| 1.2. | Дополнительные сведения о местоположении земельного участка | - |
| 2. | Площадь земельного участка ± величина погрешности определения (вычисления) площади (Р ± ΔР), м2 | 604 ± 17 |
| 3. | Формула, примененная для вычисления предельной погрешности определения площади земельного участка, с подставленными значениями и итоговые (вычисленные) значения (ΔР), м2 | Δ = 3.50*Mt*√P=3.50*0.20*√604=17 |
| 4. | Площадь земельного участка согласно сведениям Единого государственного реестра недвижимости (Ркад), м2 | - |
| 5. | Оценка расхождения Р и Ркад (Р - Ркад), м2 | - |
| 6. | Предельные минимальный и максимальный размеры земельного участка (Рмин и Рмакс), м2 | 300<br>1000 |
| 7. | Вид (виды) разрешенного использования | для садоводства |
| 7.1. | Дополнительные сведения об использовании земельного участка | - |
| 8. | Кадастровый или иной государственный учетный номер (инвентарный) здания, сооружения, объекта незавершенного строительства, расположенного на земельном участке | - |
| 9. | Сведения о земельных участках (землях общего пользования, территории общего пользования), посредством которых обеспечивается доступ | Земли общего пользования<br>(1) Земли общего пользования |
| 10. | Иные сведения | - |

**4. Пояснения к сведениям об уточняемом земельном участке с кадастровым номером 21:21:231401:198 :**

| | |
|---|---|
| 1. | - |

## Сведения об уточняемых земельных участках

**1. Сведения о характерных точках границы уточняемого земельного участка с кадастровым номером 21:21:231401:199 :**

**Система координат МСК-21, зона** **Зона №1**

| Обозначение характерных точек границ | Координаты, м | | | | Метод определения координат | Формулы, примененные для расчета средней квадратической погрешности определения координат характерных точек границ (Mt), с подставленными в такие формулы значениями и итоговые (вычисленные) значения Mt, м | Описание закрепления точки |
|---|---|---|---|---|---|---|---|
| | содержатся в Едином государственном реестре недвижимости | | определены в результате выполнения комплексных кадастровых работ | | | | |
| | X | Y | X | Y | | | |
| 1 | 2 | 3 | 4 | 5 | 6 | 7 | 8 |
| н249У | - | - | 393009.72 | 1223539.81 | Метод спутниковых геодезических измерений (определений) | 0.20 | - |
| н251У | - | - | 393001.41 | 1223558.80 | Метод спутниковых геодезических измерений (определений) | 0.20 | - |
| н283У | - | - | 392973.96 | 1223546.64 | Метод спутниковых геодезических измерений (определений) | 0.20 | - |
| н282У | - | - | 392982.20 | 1223527.13 | Метод спутниковых геодезических измерений (определений) | 0.20 | - |
| н249У | - | - | 393009.72 | 1223539.81 | Метод спутниковых геодезических измерений (определений) | 0.20 | - |

**2. Сведения о частях границ уточняемого земельного участка с кадастровым номером 21:21:231401:199 :**

| Обозначение части границ | | Горизонтальное проложение (S), м | Описание прохождения части границ | Сведения о согласовании местоположения границ (согласовано/спорное) |
|---|---|---|---|---|
| от т. | до т. | | | |
| 1 | 2 | 3 | 4 | 5 |
| н249У | н251У | 20.73 | - | - |
| н251У | н283У | 30.02 | - | - |
| н283У | н282У | 21.18 | - | - |
| н282У | н249У | 30.30 | - | - |

**3. Сведения о характеристиках уточняемого земельного участка с кадастровым номером 21:21:231401:199 :**

| № п/п | Наименование характеристики земельного участка | Значение характеристики |
|---|---|---|
| 1 | 2 | 3 |
| 1. | Адрес земельного участка | Российская Федерация, Чувашская Республика (Чувашия), район Чебоксарский, сельское поселение Кшаушское, садовое некоммерческое товарищество Шоркино, участок 199 |
| 1.1. | Сведения о местоположении земельного участка (при отсутствии адреса) в структурированном в соответствии с федеральной информационной адресной системой виде | - |
| 1.2. | Дополнительные сведения о местоположении земельного участка | - |
| 2. | Площадь земельного участка ± величина погрешности определения (вычисления) площади (Р ± ΔР), м2 | 632 ± 18 |
| 3. | Формула, примененная для вычисления предельной погрешности определения площади земельного участка, с подставленными значениями и итоговые (вычисленные) значения (ΔР), м2 | Δ = 3.50*Mt*√P=3.50*0.20*√632=17 = 18 |
| 4. | Площадь земельного участка согласно сведениям Единого государственного реестра недвижимости (Ркад), м2 | - |
| 5. | Оценка расхождения Р и Ркад (Р - Ркад), м2 | - |
| 6. | Предельные минимальный и максимальный размеры земельного участка (Рмин и Рмакс), м2 | 300<br>1000 |
| 7. | Вид (виды) разрешенного использования | для садоводства |
| 7.1. | Дополнительные сведения об использовании земельного участка | - |
| 8. | Кадастровый или иной государственный учетный номер (инвентарный) здания, сооружения, объекта незавершенного строительства, расположенного на земельном участке | 21:21:231401:863 |
| 9. | Сведения о земельных участках (землях общего пользования, территории общего пользования), посредством которых обеспечивается доступ | Земли общего пользования<br>(1) Земли общего пользования |
| 10. | Иные сведения | - |

**4. Пояснения к сведениям об уточняемом земельном участке с кадастровым номером 21:21:231401:199 :**

| | |
|---|---|
| 1. | - |

## Сведения об уточняемых земельных участках

**1. Сведения о характерных точках границы уточняемого земельного участка с кадастровым номером 21:21:231401:202 :**

**Система координат МСК-21, зона** **Зона №1**

| Обозначение характерных точек границ | Координаты, м | | | | Метод определения координат | Формулы, примененные для расчета средней квадратической погрешности определения координат характерных точек границ (Mt), с подставленными в такие формулы значениями и итоговые (вычисленные) значения Mt, м | Описание закрепления точки |
|---|---|---|---|---|---|---|---|
| | содержатся в Едином государственном реестре недвижимости | | определены в результате выполнения комплексных кадастровых работ | | | | |
| | X | Y | X | Y | | | |
| 1 | 2 | 3 | 4 | 5 | 6 | 7 | 8 |
| 166 | - | - | 392949.92 | 1223600.10 | Метод спутниковых геодезических измерений (определений) | 0.20 | - |
| 165 | - | - | 392941.31 | 1223618.39 | Метод спутниковых геодезических измерений (определений) | 0.20 | - |
| н284У | - | - | 392913.65 | 1223605.81 | Метод спутниковых геодезических измерений (определений) | 0.20 | - |
| 171 | - | - | 392922.57 | 1223587.53 | Метод спутниковых геодезических измерений (определений) | 0.20 | - |
| 170 | - | - | 392925.31 | 1223588.57 | Метод спутниковых геодезических измерений (определений) | 0.20 | - |
| 169 | - | - | 392947.21 | 1223598.65 | Метод спутниковых геодезических измерений (определений) | 0.20 | - |

**1. Сведения о характерных точках границы уточняемого земельного участка с кадастровым номером 21:21:231401:202 :**

**Система координат МСК-21, зона** **Зона №1**

| Обозначение характерных точек границ | Координаты, м | | | | Метод определения координат | Формулы, примененные для расчета средней квадратической погрешности определения координат характерных точек границ (Mt), с подставленными в такие формулы значениями и итоговые (вычисленные) значения Mt, м | Описание закрепления точки |
|---|---|---|---|---|---|---|---|
| | содержатся в Едином государственном реестре недвижимости | | определены в результате выполнения комплексных кадастровых работ | | | | |
| | X | Y | X | Y | | | |
| 1 | 2 | 3 | 4 | 5 | 6 | 7 | 8 |
| 166 | - | - | 392949.92 | 1223600.10 | Метод спутниковых геодезических измерений (определений) | 0.20 | - |

**2. Сведения о частях границ уточняемого земельного участка с кадастровым номером 21:21:231401:202 :**

| Обозначение части границ | | Горизонтальное проложение (S), м | Описание прохождения части границ | Сведения о согласовании местоположения границ (согласовано/спорное) |
|---|---|---|---|---|
| от т. | до т. | | | |
| 1 | 2 | 3 | 4 | 5 |
| 166 | 165 | 20.22 | - | - |
| 165 | н284У | 30.39 | - | - |
| н284У | 171 | 20.34 | - | - |
| 171 | 170 | 2.93 | - | - |
| 170 | 169 | 24.11 | - | - |
| 169 | 166 | 3.07 | - | - |

**3. Сведения о характеристиках уточняемого земельного участка с кадастровым номером 21:21:231401:202 :**

| № п/п | Наименование характеристики земельного участка | Значение характеристики |
|---|---|---|
| 1 | 2 | 3 |
| 1. | Адрес земельного участка | Российская Федерация, Чувашская Республика (Чувашия), район Чебоксарский, сельское поселение Кшаушское, садовое некоммерческое товарищество Шоркино, участок 202 |
| 1.1. | Сведения о местоположении земельного участка (при отсутствии адреса) в структурированном в соответствии с федеральной информационной адресной системой виде | - |
| 1.2. | Дополнительные сведения о местоположении земельного участка | - |
| 2. | Площадь земельного участка ± величина погрешности определения (вычисления) площади (Р ± ΔР), м2 | 618 ± 17 |
| 3. | Формула, примененная для вычисления предельной погрешности определения площади земельного участка, с подставленными значениями и итоговые (вычисленные) значения (ΔР), м2 | $\Delta = 3.50*Mt*\sqrt{P}=3.50*0.20*\sqrt{618}=17$ |
| 4. | Площадь земельного участка согласно сведениям Единого государственного реестра недвижимости (Ркад), м2 | - |

**3. Сведения о характеристиках уточняемого земельного участка с кадастровым номером 21:21:231401:202 :**

| № п/п | Наименование характеристики земельного участка | Значение характеристики |
|---|---|---|
| 1 | 2 | 3 |
| 5. | Оценка расхождения Р и Ркад (Р - Ркад), м2 | - |
| 6. | Предельные минимальный и максимальный размеры земельного участка (Рмин и Рмакс), м2 | 300<br>1000 |
| 7. | Вид (виды) разрешенного использования | для садоводства |
| 7.1. | Дополнительные сведения об использовании земельного участка | - |
| 8. | Кадастровый или иной государственный учетный номер (инвентарный) здания, сооружения, объекта незавершенного строительства, расположенного на земельном участке | - |
| 9. | Сведения о земельных участках (землях общего пользования, территории общего пользования), посредством которых обеспечивается доступ | Земли общего пользования<br>(1) Земли общего пользования |
| 10. | Иные сведения | - |

**4. Пояснения к сведениям об уточняемом земельном участке с кадастровым номером 21:21:231401:202 :**

| | |
|---|---|
| 1. | - |

# Сведения об уточняемых земельных участках

**1. Сведения о характерных точках границы уточняемого земельного участка с кадастровым номером 21:21:231401:203 :**

**Система координат МСК-21, зона** **Зона №1**

| Обозначение характерных точек границ | Координаты, м | | | | Метод определения координат | Формулы, примененные для расчета средней квадратической погрешности определения координат характерных точек границ (Mt), с подставленными в такие формулы значениями и итоговые (вычисленные) значения Mt, м | Описание закрепления точки |
|---|---|---|---|---|---|---|---|
| | содержатся в Едином государственном реестре недвижимости | | определены в результате выполнения комплексных кадастровых работ | | | | |
| | X | Y | X | Y | | | |
| 1 | 2 | 3 | 4 | 5 | 6 | 7 | 8 |
| 165 | - | - | 392941.31 | 1223618.39 | Метод спутниковых геодезических измерений (определений) | 0.20 | - |
| н253У | - | - | 392932.76 | 1223636.58 | Метод спутниковых геодезических измерений (определений) | 0.20 | - |
| н285У | - | - | 392905.49 | 1223624.15 | Метод спутниковых геодезических измерений (определений) | 0.20 | - |
| н284У | - | - | 392913.65 | 1223605.81 | Метод спутниковых геодезических измерений (определений) | 0.20 | - |
| 165 | - | - | 392941.31 | 1223618.39 | Метод спутниковых геодезических измерений (определений) | 0.20 | - |

**2. Сведения о частях границ уточняемого земельного участка с кадастровым номером 21:21:231401:203 :**

| Обозначение части границ | | Горизонтальное проложение (S), м | Описание прохождения части границ | Сведения о согласовании местоположения границ (согласовано/спорное) |
|---|---|---|---|---|
| от т. | до т. | | | |
| 1 | 2 | 3 | 4 | 5 |
| 165 | н253У | 20.10 | - | - |
| н253У | н285У | 29.97 | - | - |
| н285У | н284У | 20.07 | - | - |
| н284У | 165 | 30.39 | - | - |

**3. Сведения о характеристиках уточняемого земельного участка с кадастровым номером 21:21:231401:203 :**

| № п/п | Наименование характеристики земельного участка | Значение характеристики |
|---|---|---|
| 1 | 2 | 3 |
| 1. | Адрес земельного участка | Российская Федерация, Чувашская Республика (Чувашия), район Чебоксарский, сельское поселение Кшаушское, садовое некоммерческое товарищество Шоркино, участок 203 |
| 1.1. | Сведения о местоположении земельного участка (при отсутствии адреса) в структурированном в соответствии с федеральной информационной адресной системой виде | - |
| 1.2. | Дополнительные сведения о местоположении земельного участка | - |
| 2. | Площадь земельного участка ± величина погрешности определения (вычисления) площади (Р ± ΔР), м2 | 606 ± 17 |
| 3. | Формула, примененная для вычисления предельной погрешности определения площади земельного участка, с подставленными значениями и итоговые (вычисленные) значения (ΔР), м2 | Δ = 3.50*Mt*√P=3.50*0.20*√606=17 |
| 4. | Площадь земельного участка согласно сведениям Единого государственного реестра недвижимости (Ркад), м2 | - |
| 5. | Оценка расхождения Р и Ркад (Р - Ркад), м2 | - |
| 6. | Предельные минимальный и максимальный размеры земельного участка (Рмин и Рмакс), м2 | 300<br>1000 |
| 7. | Вид (виды) разрешенного использования | для садоводства |
| 7.1. | Дополнительные сведения об использовании земельного участка | - |
| 8. | Кадастровый или иной государственный учетный номер (инвентарный) здания, сооружения, объекта незавершенного строительства, расположенного на земельном участке | - |
| 9. | Сведения о земельных участках (землях общего пользования, территории общего пользования), посредством которых обеспечивается доступ | Земли общего пользования<br>(1) Земли общего пользования |
| 10. | Иные сведения | - |

**4. Пояснения к сведениям об уточняемом земельном участке с кадастровым номером 21:21:231401:203 :**

| | |
|---|---|
| 1. | - |

# Сведения об уточняемых земельных участках

**1. Сведения о характерных точках границы уточняемого земельного участка с кадастровым номером 21:21:231401:204 :**

**Система координат МСК-21, зона** **Зона №1**

| Обозначение характерных точек границ | Координаты, м | | | | Метод определения координат | Формулы, примененные для расчета средней квадратической погрешности определения координат характерных точек границ (Mt), с подставленными в такие формулы значениями и итоговые (вычисленные) значения Mt, м | Описание закрепления точки |
|---|---|---|---|---|---|---|---|
| | содержатся в Едином государственном реестре недвижимости | | определены в результате выполнения комплексных кадастровых работ | | | | |
| | X | Y | X | Y | | | |
| 1 | 2 | 3 | 4 | 5 | 6 | 7 | 8 |
| н253У | - | - | 392932.76 | 1223636.58 | Метод спутниковых геодезических измерений (определений) | 0.20 | - |
| н255У | - | - | 392924.71 | 1223654.60 | Метод спутниковых геодезических измерений (определений) | 0.20 | - |
| н286У | - | - | 392897.06 | 1223642.44 | Метод спутниковых геодезических измерений (определений) | 0.20 | - |
| н285У | - | - | 392905.49 | 1223624.15 | Метод спутниковых геодезических измерений (определений) | 0.20 | - |
| н253У | - | - | 392932.76 | 1223636.58 | Метод спутниковых геодезических измерений (определений) | 0.20 | - |

**2. Сведения о частях границ уточняемого земельного участка с кадастровым номером 21:21:231401:204 :**

| Обозначение части границ | | Горизонтальное проложение (S), м | Описание прохождения части границ | Сведения о согласовании местоположения границ (согласовано/спорное) |
|---|---|---|---|---|
| от т. | до т. | | | |
| 1 | 2 | 3 | 4 | 5 |
| н253У | н255У | 19.74 | - | - |
| н255У | н286У | 30.21 | - | - |
| н286У | н285У | 20.14 | - | - |
| н285У | н253У | 29.97 | - | - |

**3. Сведения о характеристиках уточняемого земельного участка с кадастровым номером 21:21:231401:204 :**

| № п/п | Наименование характеристики земельного участка | Значение характеристики |
|---|---|---|
| 1 | 2 | 3 |
| 1. | Адрес земельного участка | Российская Федерация, Чувашская Республика (Чувашия), район Чебоксарский, сельское поселение Кшаушское, садовое некоммерческое товарищество Шоркино, участок 204 |
| 1.1. | Сведения о местоположении земельного участка (при отсутствии адреса) в структурированном в соответствии с федеральной информационной адресной системой виде | - |
| 1.2. | Дополнительные сведения о местоположении земельного участка | - |
| 2. | Площадь земельного участка ± величина погрешности определения (вычисления) площади (Р ± ΔР), м2 | 600 ± 17 |
| 3. | Формула, примененная для вычисления предельной погрешности определения площади земельного участка, с подставленными значениями и итоговые (вычисленные) значения (ΔР), м2 | Δ = 3.50*Mt*√P=3.50*0.20*√600=17 |
| 4. | Площадь земельного участка согласно сведениям Единого государственного реестра недвижимости (Ркад), м2 | - |
| 5. | Оценка расхождения Р и Ркад (Р - Ркад), м2 | - |
| 6. | Предельные минимальный и максимальный размеры земельного участка (Рмин и Рмакс), м2 | 300<br>1000 |
| 7. | Вид (виды) разрешенного использования | для садоводства |
| 7.1. | Дополнительные сведения об использовании земельного участка | - |
| 8. | Кадастровый или иной государственный учетный номер (инвентарный) здания, сооружения, объекта незавершенного строительства, расположенного на земельном участке | - |
| 9. | Сведения о земельных участках (землях общего пользования, территории общего пользования), посредством которых обеспечивается доступ | Земли общего пользования<br>(1) Земли общего пользования |
| 10. | Иные сведения | - |

**4. Пояснения к сведениям об уточняемом земельном участке с кадастровым номером 21:21:231401:204 :**

| | |
|---|---|
| 1. | - |

# Сведения об уточняемых земельных участках

**1. Сведения о характерных точках границы уточняемого земельного участка с кадастровым номером 21:21:231401:205 :**

**Система координат МСК-21, зона** **Зона №1**

| Обозначение характерных точек границ | Координаты, м | | | | Метод определения координат | Формулы, примененные для расчета средней квадратической погрешности определения координат характерных точек границ (Mt), с подставленными в такие формулы значениями и итоговые (вычисленные) значения Mt, м | Описание закрепления точки |
|---|---|---|---|---|---|---|---|
| | содержатся в Едином государственном реестре недвижимости | | определены в результате выполнения комплексных кадастровых работ | | | | |
| | X | Y | X | Y | | | |
| 1 | 2 | 3 | 4 | 5 | 6 | 7 | 8 |
| н255У | - | - | 392924.71 | 1223654.60 | Метод спутниковых геодезических измерений (определений) | 0.20 | - |
| н257У | - | - | 392915.93 | 1223672.91 | Метод спутниковых геодезических измерений (определений) | 0.20 | - |
| н287У | - | - | 392888.29 | 1223660.02 | Метод спутниковых геодезических измерений (определений) | 0.20 | - |
| н286У | - | - | 392897.06 | 1223642.44 | Метод спутниковых геодезических измерений (определений) | 0.20 | - |
| н255У | - | - | 392924.71 | 1223654.60 | Метод спутниковых геодезических измерений (определений) | 0.20 | - |

**2. Сведения о частях границ уточняемого земельного участка с кадастровым номером 21:21:231401:205 :**

| Обозначение части границ | | Горизонтальное проложение (S), м | Описание прохождения части границ | Сведения о согласовании местоположения границ (согласовано/спорное) |
|---|---|---|---|---|
| от т. | до т. | | | |
| 1 | 2 | 3 | 4 | 5 |
| н255У | н257У | 20.31 | - | - |
| н257У | н287У | 30.50 | - | - |
| н287У | н286У | 19.65 | - | - |
| н286У | н255У | 30.21 | - | - |

**3. Сведения о характеристиках уточняемого земельного участка с кадастровым номером 21:21:231401:205 :**

| № п/п | Наименование характеристики земельного участка | Значение характеристики |
|---|---|---|
| 1 | 2 | 3 |
| 1. | Адрес земельного участка | Российская Федерация, Чувашская Республика (Чувашия), район Чебоксарский, сельское поселение Кшаушское, садовое некоммерческое товарищество Шоркино, участок 205 |
| 1.1. | Сведения о местоположении земельного участка (при отсутствии адреса) в структурированном в соответствии с федеральной информационной адресной системой виде | - |
| 1.2. | Дополнительные сведения о местоположении земельного участка | - |
| 2. | Площадь земельного участка ± величина погрешности определения (вычисления) площади (Р ± ΔР), м2 | 606 ± 17 |
| 3. | Формула, примененная для вычисления предельной погрешности определения площади земельного участка, с подставленными значениями и итоговые (вычисленные) значения (ΔР), м2 | Δ = 3.50*Mt*√P=3.50*0.20*√606=17 |
| 4. | Площадь земельного участка согласно сведениям Единого государственного реестра недвижимости (Ркад), м2 | - |
| 5. | Оценка расхождения Р и Ркад (Р - Ркад), м2 | - |
| 6. | Предельные минимальный и максимальный размеры земельного участка (Рмин и Рмакс), м2 | 300<br>1000 |
| 7. | Вид (виды) разрешенного использования | для садоводства |
| 7.1. | Дополнительные сведения об использовании земельного участка | - |
| 8. | Кадастровый или иной государственный учетный номер (инвентарный) здания, сооружения, объекта незавершенного строительства, расположенного на земельном участке | - |
| 9. | Сведения о земельных участках (землях общего пользования, территории общего пользования), посредством которых обеспечивается доступ | Земли общего пользования<br>(1) Земли общего пользования |
| 10. | Иные сведения | - |

**4. Пояснения к сведениям об уточняемом земельном участке с кадастровым номером 21:21:231401:205 :**

| | |
|---|---|
| 1. | - |

## Сведения об уточняемых земельных участках

**1. Сведения о характерных точках границы уточняемого земельного участка с кадастровым номером 21:21:231401:206 :**

**Система координат МСК-21, зона** **Зона №1**

| Обозначение характерных точек границ | Координаты, м | | | | Метод определения координат | Формулы, примененные для расчета средней квадратической погрешности определения координат характерных точек границ (Mt), с подставленными в такие формулы значениями и итоговые (вычисленные) значения Mt, м | Описание закрепления точки |
|---|---|---|---|---|---|---|---|
| | содержатся в Едином государственном реестре недвижимости | | определены в результате выполнения комплексных кадастровых работ | | | | |
| | X | Y | X | Y | | | |
| 1 | 2 | 3 | 4 | 5 | 6 | 7 | 8 |
| н257У | - | - | 392915.93 | 1223672.91 | Метод спутниковых геодезических измерений (определений) | 0.20 | - |
| н259У | - | - | 392907.50 | 1223690.96 | Метод спутниковых геодезических измерений (определений) | 0.20 | - |
| н288У | - | - | 392879.40 | 1223678.53 | Метод спутниковых геодезических измерений (определений) | 0.20 | - |
| н287У | - | - | 392888.29 | 1223660.02 | Метод спутниковых геодезических измерений (определений) | 0.20 | - |
| н257У | - | - | 392915.93 | 1223672.91 | Метод спутниковых геодезических измерений (определений) | 0.20 | - |

**2. Сведения о частях границ уточняемого земельного участка с кадастровым номером 21:21:231401:206 :**

| Обозначение части границ | | Горизонтальное проложение (S), м | Описание прохождения части границ | Сведения о согласовании местоположения границ (согласовано/спорное) |
|---|---|---|---|---|
| от т. | до т. | | | |
| 1 | 2 | 3 | 4 | 5 |
| н257У | н259У | 19.92 | - | - |
| н259У | н288У | 30.73 | - | - |
| н288У | н287У | 20.53 | - | - |
| н287У | н257У | 30.50 | - | - |

**3. Сведения о характеристиках уточняемого земельного участка с кадастровым номером 21:21:231401:206 :**

| № п/п | Наименование характеристики земельного участка | Значение характеристики |
|---|---|---|
| 1 | 2 | 3 |
| 1. | Адрес земельного участка | Российская Федерация, Чувашская Республика (Чувашия), район Чебоксарский, сельское поселение Кшаушское, садовое некоммерческое товарищество Шоркино, участок 206 |
| 1.1. | Сведения о местоположении земельного участка (при отсутствии адреса) в структурированном в соответствии с федеральной информационной адресной системой виде | - |
| 1.2. | Дополнительные сведения о местоположении земельного участка | - |
| 2. | Площадь земельного участка ± величина погрешности определения (вычисления) площади (Р ± ΔР), м2 | 619 ± 17 |
| 3. | Формула, примененная для вычисления предельной погрешности определения площади земельного участка, с подставленными значениями и итоговые (вычисленные) значения (ΔР), м2 | Δ = 3.50*Mt*√P=3.50*0.20*√619=17 |
| 4. | Площадь земельного участка согласно сведениям Единого государственного реестра недвижимости (Ркад), м2 | - |
| 5. | Оценка расхождения Р и Ркад (Р - Ркад), м2 | - |
| 6. | Предельные минимальный и максимальный размеры земельного участка (Рмин и Рмакс), м2 | 300<br>1000 |
| 7. | Вид (виды) разрешенного использования | для садоводства |
| 7.1. | Дополнительные сведения об использовании земельного участка | - |
| 8. | Кадастровый или иной государственный учетный номер (инвентарный) здания, сооружения, объекта незавершенного строительства, расположенного на земельном участке | - |
| 9. | Сведения о земельных участках (землях общего пользования, территории общего пользования), посредством которых обеспечивается доступ | Земли общего пользования<br>(1) Земли общего пользования |
| 10. | Иные сведения | - |

**4. Пояснения к сведениям об уточняемом земельном участке с кадастровым номером 21:21:231401:206 :**

| | |
|---|---|
| 1. | - |

# Сведения об уточняемых земельных участках

**1. Сведения о характерных точках границы уточняемого земельного участка с кадастровым номером 21:21:231401:207 :**

**Система координат МСК-21, зона** **Зона №1**

| Обозначение характерных точек границ | Координаты, м | | | | Метод определения координат | Формулы, примененные для расчета средней квадратической погрешности определения координат характерных точек границ (Mt), с подставленными в такие формулы значениями и итоговые (вычисленные) значения Mt, м | Описание закрепления точки |
|---|---|---|---|---|---|---|---|
| | содержатся в Едином государственном реестре недвижимости | | определены в результате выполнения комплексных кадастровых работ | | | | |
| | X | Y | X | Y | | | |
| 1 | 2 | 3 | 4 | 5 | 6 | 7 | 8 |
| н259У | - | - | 392907.50 | 1223690.96 | Метод спутниковых геодезических измерений (определений) | 0.20 | - |
| н261У | - | - | 392898.83 | 1223709.07 | Метод спутниковых геодезических измерений (определений) | 0.20 | - |
| н289У | - | - | 392871.51 | 1223696.62 | Метод спутниковых геодезических измерений (определений) | 0.20 | - |
| н288У | - | - | 392879.40 | 1223678.53 | Метод спутниковых геодезических измерений (определений) | 0.20 | - |
| н259У | - | - | 392907.50 | 1223690.96 | Метод спутниковых геодезических измерений (определений) | 0.20 | - |

**2. Сведения о частях границ уточняемого земельного участка с кадастровым номером 21:21:231401:207 :**

| Обозначение части границ | | Горизонтальное проложение (S), м | Описание прохождения части границ | Сведения о согласовании местоположения границ (согласовано/спорное) |
|---|---|---|---|---|
| от т. | до т. | | | |
| 1 | 2 | 3 | 4 | 5 |
| н259У | н261У | 20.08 | - | - |
| н261У | н289У | 30.02 | - | - |
| н289У | н288У | 19.74 | - | - |
| н288У | н259У | 30.73 | - | - |

**3. Сведения о характеристиках уточняемого земельного участка с кадастровым номером 21:21:231401:207 :**

| № п/п | Наименование характеристики земельного участка | Значение характеристики |
|---|---|---|
| 1 | 2 | 3 |
| 1. | Адрес земельного участка | Российская Федерация, Чувашская Республика (Чувашия), район Чебоксарский, сельское поселение Кшаушское, садовое некоммерческое товарищество Шоркино, участок 207 |
| 1.1. | Сведения о местоположении земельного участка (при отсутствии адреса) в структурированном в соответствии с федеральной информационной адресной системой виде | - |
| 1.2. | Дополнительные сведения о местоположении земельного участка | - |
| 2. | Площадь земельного участка ± величина погрешности определения (вычисления) площади (Р ± ΔР), м2 | 605 ± 17 |
| 3. | Формула, примененная для вычисления предельной погрешности определения площади земельного участка, с подставленными значениями и итоговые (вычисленные) значения (ΔР), м2 | Δ = 3.50*Mt*√P=3.50*0.20*√605=17 |
| 4. | Площадь земельного участка согласно сведениям Единого государственного реестра недвижимости (Ркад), м2 | - |
| 5. | Оценка расхождения Р и Ркад (Р - Ркад), м2 | - |
| 6. | Предельные минимальный и максимальный размеры земельного участка (Рмин и Рмакс), м2 | 300<br>1000 |
| 7. | Вид (виды) разрешенного использования | для садоводства |
| 7.1. | Дополнительные сведения об использовании земельного участка | - |
| 8. | Кадастровый или иной государственный учетный номер (инвентарный) здания, сооружения, объекта незавершенного строительства, расположенного на земельном участке | - |
| 9. | Сведения о земельных участках (землях общего пользования, территории общего пользования), посредством которых обеспечивается доступ | Земли общего пользования<br>(1) Земли общего пользования |
| 10. | Иные сведения | - |

**4. Пояснения к сведениям об уточняемом земельном участке с кадастровым номером 21:21:231401:207 :**

| | |
|---|---|
| 1. | - |

# Сведения об уточняемых земельных участках

**1. Сведения о характерных точках границы уточняемого земельного участка с кадастровым номером 21:21:231401:735 :**

**Система координат МСК-21, зона** **Зона №1**

| Обозначение характерных точек границ | Координаты, м | | | | Метод определения координат | Формулы, примененные для расчета средней квадратической погрешности определения координат характерных точек границ (Mt), с подставленными в такие формулы значениями и итоговые (вычисленные) значения Mt, м | Описание закрепления точки |
|---|---|---|---|---|---|---|---|
| | содержатся в Едином государственном реестре недвижимости | | определены в результате выполнения комплексных кадастровых работ | | | | |
| | X | Y | X | Y | | | |
| 1 | 2 | 3 | 4 | 5 | 6 | 7 | 8 |
| н261У | - | - | 392898.83 | 1223709.07 | Метод спутниковых геодезических измерений (определений) | 0.20 | - |
| н263У | - | - | 392890.58 | 1223727.16 | Метод спутниковых геодезических измерений (определений) | 0.20 | - |
| н290У | - | - | 392863.04 | 1223714.46 | Метод спутниковых геодезических измерений (определений) | 0.20 | - |
| н289У | - | - | 392871.51 | 1223696.62 | Метод спутниковых геодезических измерений (определений) | 0.20 | - |
| н261У | - | - | 392898.83 | 1223709.07 | Метод спутниковых геодезических измерений (определений) | 0.20 | - |

**2. Сведения о частях границ уточняемого земельного участка с кадастровым номером 21:21:231401:735 :**

| Обозначение части границ | | Горизонтальное проложение (S), м | Описание прохождения части границ | Сведения о согласовании местоположения границ (согласовано/спорное) |
|---|---|---|---|---|
| от т. | до т. | | | |
| 1 | 2 | 3 | 4 | 5 |
| н261У | н263У | 19.88 | - | - |
| н263У | н290У | 30.33 | - | - |
| н290У | н289У | 19.75 | - | - |
| н289У | н261У | 30.02 | - | - |

**3. Сведения о характеристиках уточняемого земельного участка с кадастровым номером 21:21:231401:735 :**

| № п/п | Наименование характеристики земельного участка | Значение характеристики |
|---|---|---|
| 1 | 2 | 3 |
| 1. | Адрес земельного участка | Российская Федерация, Чувашская Республика (Чувашия), район Чебоксарский, сельское поселение Кшаушское, садовое некоммерческое товарищество Шоркино, участок 207а |
| 1.1. | Сведения о местоположении земельного участка (при отсутствии адреса) в структурированном в соответствии с федеральной информационной адресной системой виде | - |
| 1.2. | Дополнительные сведения о местоположении земельного участка | - |
| 2. | Площадь земельного участка ± величина погрешности определения (вычисления) площади (Р ± ΔР), м2 | 598 ± 17 |
| 3. | Формула, примененная для вычисления предельной погрешности определения площади земельного участка, с подставленными значениями и итоговые (вычисленные) значения (ΔР), м2 | Δ = 3.50*Mt*√P=3.50*0.20*√598=17 |
| 4. | Площадь земельного участка согласно сведениям Единого государственного реестра недвижимости (Ркад), м2 | - |
| 5. | Оценка расхождения Р и Ркад (Р - Ркад), м2 | - |
| 6. | Предельные минимальный и максимальный размеры земельного участка (Рмин и Рмакс), м2 | 300<br>1000 |
| 7. | Вид (виды) разрешенного использования | для садоводства |
| 7.1. | Дополнительные сведения об использовании земельного участка | - |
| 8. | Кадастровый или иной государственный учетный номер (инвентарный) здания, сооружения, объекта незавершенного строительства, расположенного на земельном участке | 21:21:231401:834 |
| 9. | Сведения о земельных участках (землях общего пользования, территории общего пользования), посредством которых обеспечивается доступ | Земли общего пользования<br>(1) Земли общего пользования |
| 10. | Иные сведения | - |

**4. Пояснения к сведениям об уточняемом земельном участке с кадастровым номером 21:21:231401:735 :**

| | |
|---|---|
| 1. | - |

# Сведения об уточняемых земельных участках

**1. Сведения о характерных точках границы уточняемого земельного участка с кадастровым номером 21:21:231401:208 :**

**Система координат МСК-21, зона** **Зона №1**

| Обозначение характерных точек границ | Координаты, м | | | | Метод определения координат | Формулы, примененные для расчета средней квадратической погрешности определения координат характерных точек границ (Mt), с подставленными в такие формулы значениями и итоговые (вычисленные) значения Mt, м | Описание закрепления точки |
|---|---|---|---|---|---|---|---|
| | содержатся в Едином государственном реестре недвижимости | | определены в результате выполнения комплексных кадастровых работ | | | | |
| | X | Y | X | Y | | | |
| 1 | 2 | 3 | 4 | 5 | 6 | 7 | 8 |
| н263У | - | - | 392890.58 | 1223727.16 | Метод спутниковых геодезических измерений (определений) | 0.20 | - |
| н265У | - | - | 392882.32 | 1223745.37 | Метод спутниковых геодезических измерений (определений) | 0.20 | - |
| н291У | - | - | 392854.92 | 1223732.58 | Метод спутниковых геодезических измерений (определений) | 0.20 | - |
| н290У | - | - | 392863.04 | 1223714.46 | Метод спутниковых геодезических измерений (определений) | 0.20 | - |
| н263У | - | - | 392890.58 | 1223727.16 | Метод спутниковых геодезических измерений (определений) | 0.20 | - |

**2. Сведения о частях границ уточняемого земельного участка с кадастровым номером 21:21:231401:208 :**

| Обозначение части границ | | Горизонтальное проложение (S), м | Описание прохождения части границ | Сведения о согласовании местоположения границ (согласовано/спорное) |
|---|---|---|---|---|
| от т. | до т. | | | |
| 1 | 2 | 3 | 4 | 5 |
| н263У | н265У | 20.00 | - | - |
| н265У | н291У | 30.24 | - | - |
| н291У | н290У | 19.86 | - | - |
| н290У | н263У | 30.33 | - | - |

**3. Сведения о характеристиках уточняемого земельного участка с кадастровым номером 21:21:231401:208 :**

| № п/п | Наименование характеристики земельного участка | Значение характеристики |
|---|---|---|
| 1 | 2 | 3 |
| 1. | Адрес земельного участка | Российская Федерация, Чувашская Республика (Чувашия), район Чебоксарский, сельское поселение Кшаушское, садовое некоммерческое товарищество Шоркино, участок 208 |
| 1.1. | Сведения о местоположении земельного участка (при отсутствии адреса) в структурированном в соответствии с федеральной информационной адресной системой виде | - |
| 1.2. | Дополнительные сведения о местоположении земельного участка | - |
| 2. | Площадь земельного участка ± величина погрешности определения (вычисления) площади (Р ± ΔР), м2 | 603 ± 17 |
| 3. | Формула, примененная для вычисления предельной погрешности определения площади земельного участка, с подставленными значениями и итоговые (вычисленные) значения (ΔР), м2 | $\Delta = 3.50*Mt*\sqrt{P}=3.50*0.20*\sqrt{603}=17$ |
| 4. | Площадь земельного участка согласно сведениям Единого государственного реестра недвижимости (Ркад), м2 | - |
| 5. | Оценка расхождения Р и Ркад (Р - Ркад), м2 | - |
| 6. | Предельные минимальный и максимальный размеры земельного участка (Рмин и Рмакс), м2 | 300<br>1000 |
| 7. | Вид (виды) разрешенного использования | для садоводства |
| 7.1. | Дополнительные сведения об использовании земельного участка | - |
| 8. | Кадастровый или иной государственный учетный номер (инвентарный) здания, сооружения, объекта незавершенного строительства, расположенного на земельном участке | - |
| 9. | Сведения о земельных участках (землях общего пользования, территории общего пользования), посредством которых обеспечивается доступ | Земли общего пользования<br>(1) Земли общего пользования |
| 10. | Иные сведения | - |

**4. Пояснения к сведениям об уточняемом земельном участке с кадастровым номером 21:21:231401:208 :**

| | |
|---|---|
| 1. | - |

# Сведения об уточняемых земельных участках

**1. Сведения о характерных точках границы уточняемого земельного участка с кадастровым номером 21:21:231401:209 :**

**Система координат МСК-21, зона** **Зона №1**

| Обозначение характерных точек границ | Координаты, м | | | | Метод определения координат | Формулы, примененные для расчета средней квадратической погрешности определения координат характерных точек границ (Mt), с подставленными в такие формулы значениями и итоговые (вычисленные) значения Mt, м | Описание закрепления точки |
|---|---|---|---|---|---|---|---|
| | содержатся в Едином государственном реестре недвижимости | | определены в результате выполнения комплексных кадастровых работ | | | | |
| | X | Y | X | Y | | | |
| 1 | 2 | 3 | 4 | 5 | 6 | 7 | 8 |
| н265У | - | - | 392882.32 | 1223745.37 | Метод спутниковых геодезических измерений (определений) | 0.20 | - |
| н267У | - | - | 392873.84 | 1223763.51 | Метод спутниковых геодезических измерений (определений) | 0.20 | - |
| н292У | - | - | 392846.43 | 1223750.50 | Метод спутниковых геодезических измерений (определений) | 0.20 | - |
| н291У | - | - | 392854.92 | 1223732.58 | Метод спутниковых геодезических измерений (определений) | 0.20 | - |
| н265У | - | - | 392882.32 | 1223745.37 | Метод спутниковых геодезических измерений (определений) | 0.20 | - |

**2. Сведения о частях границ уточняемого земельного участка с кадастровым номером 21:21:231401:209 :**

| Обозначение части границ | | Горизонтальное проложение (S), м | Описание прохождения части границ | Сведения о согласовании местоположения границ (согласовано/спорное) |
|---|---|---|---|---|
| от т. | до т. | | | |
| 1 | 2 | 3 | 4 | 5 |
| н265У | н267У | 20.02 | - | - |
| н267У | н292У | 30.34 | - | - |
| н292У | н291У | 19.83 | - | - |
| н291У | н265У | 30.24 | - | - |

**3. Сведения о характеристиках уточняемого земельного участка с кадастровым номером 21:21:231401:209 :**

| № п/п | Наименование характеристики земельного участка | Значение характеристики |
|---|---|---|
| 1 | 2 | 3 |
| 1. | Адрес земельного участка | Российская Федерация, Чувашская Республика (Чувашия), район Чебоксарский, сельское поселение Кшаушское, садовое некоммерческое товарищество Шоркино, участок 209 |
| 1.1. | Сведения о местоположении земельного участка (при отсутствии адреса) в структурированном в соответствии с федеральной информационной адресной системой виде | - |
| 1.2. | Дополнительные сведения о местоположении земельного участка | - |
| 2. | Площадь земельного участка ± величина погрешности определения (вычисления) площади (Р ± ΔР), м2 | 604 ± 17 |
| 3. | Формула, примененная для вычисления предельной погрешности определения площади земельного участка, с подставленными значениями и итоговые (вычисленные) значения (ΔР), м2 | $\Delta = 3.50*Mt*\sqrt{P}=3.50*0.20*\sqrt{604}=17$ |
| 4. | Площадь земельного участка согласно сведениям Единого государственного реестра недвижимости (Ркад), м2 | - |
| 5. | Оценка расхождения Р и Ркад (Р - Ркад), м2 | - |
| 6. | Предельные минимальный и максимальный размеры земельного участка (Рмин и Рмакс), м2 | 300<br>1000 |
| 7. | Вид (виды) разрешенного использования | для садоводства |
| 7.1. | Дополнительные сведения об использовании земельного участка | - |
| 8. | Кадастровый или иной государственный учетный номер (инвентарный) здания, сооружения, объекта незавершенного строительства, расположенного на земельном участке | - |
| 9. | Сведения о земельных участках (землях общего пользования, территории общего пользования), посредством которых обеспечивается доступ | Земли общего пользования<br>(1) Земли общего пользования |
| 10. | Иные сведения | - |

**4. Пояснения к сведениям об уточняемом земельном участке с кадастровым номером 21:21:231401:209 :**

| | |
|---|---|
| 1. | - |

# Сведения об уточняемых земельных участках

**1. Сведения о характерных точках границы уточняемого земельного участка с кадастровым номером 21:21:231401:210 :**

**Система координат МСК-21, зона** **Зона №1**

| Обозначение характерных точек границ | Координаты, м | | | | Метод определения координат | Формулы, примененные для расчета средней квадратической погрешности определения координат характерных точек границ (Mt), с подставленными в такие формулы значениями и итоговые (вычисленные) значения Mt, м | Описание закрепления точки |
|---|---|---|---|---|---|---|---|
| | содержатся в Едином государственном реестре недвижимости | | определены в результате выполнения комплексных кадастровых работ | | | | |
| | X | Y | X | Y | | | |
| 1 | 2 | 3 | 4 | 5 | 6 | 7 | 8 |
| н267У | - | - | 392873.84 | 1223763.51 | Метод спутниковых геодезических измерений (определений) | 0.20 | - |
| н269У | - | - | 392864.98 | 1223781.55 | Метод спутниковых геодезических измерений (определений) | 0.20 | - |
| н293У | - | - | 392837.95 | 1223768.90 | Метод спутниковых геодезических измерений (определений) | 0.20 | - |
| н292У | - | - | 392846.43 | 1223750.50 | Метод спутниковых геодезических измерений (определений) | 0.20 | - |
| н267У | - | - | 392873.84 | 1223763.51 | Метод спутниковых геодезических измерений (определений) | 0.20 | - |

**2. Сведения о частях границ уточняемого земельного участка с кадастровым номером 21:21:231401:210 :**

| Обозначение части границ | | Горизонтальное проложение (S), м | Описание прохождения части границ | Сведения о согласовании местоположения границ (согласовано/спорное) |
|---|---|---|---|---|
| от т. | до т. | | | |
| 1 | 2 | 3 | 4 | 5 |
| н267У | н269У | 20.10 | - | - |
| н269У | н293У | 29.84 | - | - |
| н293У | н292У | 20.26 | - | - |
| н292У | н267У | 30.34 | - | - |

**3. Сведения о характеристиках уточняемого земельного участка с кадастровым номером 21:21:231401:210 :**

| № п/п | Наименование характеристики земельного участка | Значение характеристики |
|---|---|---|
| 1 | 2 | 3 |
| 1. | Адрес земельного участка | Российская Федерация, Чувашская Республика (Чувашия), район Чебоксарский, сельское поселение Кшаушское, садовое некоммерческое товарищество Шоркино, участок 210 |
| 1.1. | Сведения о местоположении земельного участка (при отсутствии адреса) в структурированном в соответствии с федеральной информационной адресной системой виде | - |
| 1.2. | Дополнительные сведения о местоположении земельного участка | - |
| 2. | Площадь земельного участка ± величина погрешности определения (вычисления) площади (Р ± ΔР), м2 | 607 ± 17 |
| 3. | Формула, примененная для вычисления предельной погрешности определения площади земельного участка, с подставленными значениями и итоговые (вычисленные) значения (ΔР), м2 | Δ = 3.50*Mt*√P=3.50*0.20*√607=17 |
| 4. | Площадь земельного участка согласно сведениям Единого государственного реестра недвижимости (Ркад), м2 | - |
| 5. | Оценка расхождения Р и Ркад (Р - Ркад), м2 | - |
| 6. | Предельные минимальный и максимальный размеры земельного участка (Рмин и Рмакс), м2 | 300<br>1000 |
| 7. | Вид (виды) разрешенного использования | для садоводства |
| 7.1. | Дополнительные сведения об использовании земельного участка | - |
| 8. | Кадастровый или иной государственный учетный номер (инвентарный) здания, сооружения, объекта незавершенного строительства, расположенного на земельном участке | 21:21:231401:883 |
| 9. | Сведения о земельных участках (землях общего пользования, территории общего пользования), посредством которых обеспечивается доступ | Земли общего пользования<br>(1) Земли общего пользования |
| 10. | Иные сведения | - |

**4. Пояснения к сведениям об уточняемом земельном участке с кадастровым номером 21:21:231401:210 :**

| | |
|---|---|
| 1. | - |

## Сведения об уточняемых земельных участках

**1. Сведения о характерных точках границы уточняемого земельного участка с кадастровым номером 21:21:231401:211 :**

**Система координат МСК-21, зона** **Зона №1**

| Обозначение характерных точек границ | Координаты, м | | | | Метод определения координат | Формулы, примененные для расчета средней квадратической погрешности определения координат характерных точек границ (Mt), с подставленными в такие формулы значениями и итоговые (вычисленные) значения Mt, м | Описание закрепления точки |
|---|---|---|---|---|---|---|---|
| | содержатся в Едином государственном реестре недвижимости | | определены в результате выполнения комплексных кадастровых работ | | | | |
| | X | Y | X | Y | | | |
| 1 | 2 | 3 | 4 | 5 | 6 | 7 | 8 |
| н269У | - | - | 392864.98 | 1223781.55 | Метод спутниковых геодезических измерений (определений) | 0.20 | - |
| н271У | - | - | 392856.93 | 1223799.60 | Метод спутниковых геодезических измерений (определений) | 0.20 | - |
| н294У | - | - | 392828.85 | 1223787.00 | Метод спутниковых геодезических измерений (определений) | 0.20 | - |
| н293У | - | - | 392837.95 | 1223768.90 | Метод спутниковых геодезических измерений (определений) | 0.20 | - |
| н269У | - | - | 392864.98 | 1223781.55 | Метод спутниковых геодезических измерений (определений) | 0.20 | - |

**2. Сведения о частях границ уточняемого земельного участка с кадастровым номером 21:21:231401:211 :**

| Обозначение части границ | | Горизонтальное проложение (S), м | Описание прохождения части границ | Сведения о согласовании местоположения границ (согласовано/спорное) |
|---|---|---|---|---|
| от т. | до т. | | | |
| 1 | 2 | 3 | 4 | 5 |
| н269У | н271У | 19.76 | - | - |
| н271У | н294У | 30.78 | - | - |
| н294У | н293У | 20.26 | - | - |
| н293У | н269У | 29.84 | - | - |

**3. Сведения о характеристиках уточняемого земельного участка с кадастровым номером 21:21:231401:211 :**

| № п/п | Наименование характеристики земельного участка | Значение характеристики |
|---|---|---|
| 1 | 2 | 3 |
| 1. | Адрес земельного участка | Российская Федерация, Чувашская Республика (Чувашия), район Чебоксарский, сельское поселение Кшаушское, садовое некоммерческое товарищество Шоркино, участок 211 |
| 1.1. | Сведения о местоположении земельного участка (при отсутствии адреса) в структурированном в соответствии с федеральной информационной адресной системой виде | - |
| 1.2. | Дополнительные сведения о местоположении земельного участка | - |
| 2. | Площадь земельного участка ± величина погрешности определения (вычисления) площади (Р ± ΔР), м2 | 606 ± 17 |
| 3. | Формула, примененная для вычисления предельной погрешности определения площади земельного участка, с подставленными значениями и итоговые (вычисленные) значения (ΔР), м2 | Δ = 3.50*Mt*√P=3.50*0.20*√606=17 |
| 4. | Площадь земельного участка согласно сведениям Единого государственного реестра недвижимости (Ркад), м2 | - |
| 5. | Оценка расхождения Р и Ркад (Р - Ркад), м2 | - |
| 6. | Предельные минимальный и максимальный размеры земельного участка (Рмин и Рмакс), м2 | 300<br>1000 |
| 7. | Вид (виды) разрешенного использования | для садоводства |
| 7.1. | Дополнительные сведения об использовании земельного участка | - |
| 8. | Кадастровый или иной государственный учетный номер (инвентарный) здания, сооружения, объекта незавершенного строительства, расположенного на земельном участке | - |
| 9. | Сведения о земельных участках (землях общего пользования, территории общего пользования), посредством которых обеспечивается доступ | Земли общего пользования<br>(1) Земли общего пользования |
| 10. | Иные сведения | - |

**4. Пояснения к сведениям об уточняемом земельном участке с кадастровым номером 21:21:231401:211 :**

| | |
|---|---|
| 1. | - |

# Сведения об уточняемых земельных участках

**1. Сведения о характерных точках границы уточняемого земельного участка с кадастровым номером 21:21:231401:212 :**

**Система координат МСК-21, зона** **Зона №1**

| Обозначение характерных точек границ | Координаты, м | | | | Метод определения координат | Формулы, примененные для расчета средней квадратической погрешности определения координат характерных точек границ (Mt), с подставленными в такие формулы значениями и итоговые (вычисленные) значения Mt, м | Описание закрепления точки |
|---|---|---|---|---|---|---|---|
| | содержатся в Едином государственном реестре недвижимости | | определены в результате выполнения комплексных кадастровых работ | | | | |
| | X | Y | X | Y | | | |
| 1 | 2 | 3 | 4 | 5 | 6 | 7 | 8 |
| н271У | - | - | 392856.93 | 1223799.60 | Метод спутниковых геодезических измерений (определений) | 0.20 | - |
| н273У | - | - | 392848.42 | 1223817.58 | Метод спутниковых геодезических измерений (определений) | 0.20 | - |
| н295У | - | - | 392820.17 | 1223805.37 | Метод спутниковых геодезических измерений (определений) | 0.20 | - |
| н294У | - | - | 392828.85 | 1223787.00 | Метод спутниковых геодезических измерений (определений) | 0.20 | - |
| н271У | - | - | 392856.93 | 1223799.60 | Метод спутниковых геодезических измерений (определений) | 0.20 | - |

**2. Сведения о частях границ уточняемого земельного участка с кадастровым номером 21:21:231401:212 :**

| Обозначение части границ | | Горизонтальное проложение (S), м | Описание прохождения части границ | Сведения о согласовании местоположения границ (согласовано/спорное) |
|---|---|---|---|---|
| от т. | до т. | | | |
| 1 | 2 | 3 | 4 | 5 |
| н271У | н273У | 19.89 | - | - |
| н273У | н295У | 30.78 | - | - |
| н295У | н294У | 20.32 | - | - |
| н294У | н271У | 30.78 | - | - |

**3. Сведения о характеристиках уточняемого земельного участка с кадастровым номером 21:21:231401:212 :**

| № п/п | Наименование характеристики земельного участка | Значение характеристики |
|---|---|---|
| 1 | 2 | 3 |
| 1. | Адрес земельного участка | Российская Федерация, Чувашская Республика (Чувашия), район Чебоксарский, сельское поселение Кшаушское, садовое некоммерческое товарищество Шоркино, участок 212 |
| 1.1. | Сведения о местоположении земельного участка (при отсутствии адреса) в структурированном в соответствии с федеральной информационной адресной системой виде | - |
| 1.2. | Дополнительные сведения о местоположении земельного участка | - |
| 2. | Площадь земельного участка ± величина погрешности определения (вычисления) площади (Р ± ΔР), м2 | 619 ± 17 |
| 3. | Формула, примененная для вычисления предельной погрешности определения площади земельного участка, с подставленными значениями и итоговые (вычисленные) значения (ΔР), м2 | Δ = 3.50*Mt*√P=3.50*0.20*√619=17 |
| 4. | Площадь земельного участка согласно сведениям Единого государственного реестра недвижимости (Ркад), м2 | - |
| 5. | Оценка расхождения Р и Ркад (Р - Ркад), м2 | - |
| 6. | Предельные минимальный и максимальный размеры земельного участка (Рмин и Рмакс), м2 | 300<br>1000 |
| 7. | Вид (виды) разрешенного использования | для садоводства |
| 7.1. | Дополнительные сведения об использовании земельного участка | - |
| 8. | Кадастровый или иной государственный учетный номер (инвентарный) здания, сооружения, объекта незавершенного строительства, расположенного на земельном участке | - |
| 9. | Сведения о земельных участках (землях общего пользования, территории общего пользования), посредством которых обеспечивается доступ | Земли общего пользования<br>(1) Земли общего пользования |
| 10. | Иные сведения | - |

**4. Пояснения к сведениям об уточняемом земельном участке с кадастровым номером 21:21:231401:212 :**

| | |
|---|---|
| 1. | - |

# Сведения об уточняемых земельных участках

**1. Сведения о характерных точках границы уточняемого земельного участка с кадастровым номером 21:21:231401:213 :**

**Система координат МСК-21, зона** **Зона №1**

| Обозначение характерных точек границ | Координаты, м | | | | Метод определения координат | Формулы, примененные для расчета средней квадратической погрешности определения координат характерных точек границ (Mt), с подставленными в такие формулы значениями и итоговые (вычисленные) значения Mt, м | Описание закрепления точки |
|---|---|---|---|---|---|---|---|
| | содержатся в Едином государственном реестре недвижимости | | определены в результате выполнения комплексных кадастровых работ | | | | |
| | X | Y | X | Y | | | |
| 1 | 2 | 3 | 4 | 5 | 6 | 7 | 8 |
| н273У | - | - | 392848.42 | 1223817.58 | Метод спутниковых геодезических измерений (определений) | 0.20 | - |
| н275У | - | - | 392839.77 | 1223835.99 | Метод спутниковых геодезических измерений (определений) | 0.20 | - |
| н296У | - | - | 392811.86 | 1223824.32 | Метод спутниковых геодезических измерений (определений) | 0.20 | - |
| н295У | - | - | 392820.17 | 1223805.37 | Метод спутниковых геодезических измерений (определений) | 0.20 | - |
| н273У | - | - | 392848.42 | 1223817.58 | Метод спутниковых геодезических измерений (определений) | 0.20 | - |

**2. Сведения о частях границ уточняемого земельного участка с кадастровым номером 21:21:231401:213 :**

| Обозначение части границ | | Горизонтальное проложение (S), м | Описание прохождения части границ | Сведения о согласовании местоположения границ (согласовано/спорное) |
|---|---|---|---|---|
| от т. | до т. | | | |
| 1 | 2 | 3 | 4 | 5 |
| н273У | н275У | 20.34 | - | - |
| н275У | н296У | 30.25 | - | - |
| н296У | н295У | 20.69 | - | - |
| н295У | н273У | 30.78 | - | - |

**3. Сведения о характеристиках уточняемого земельного участка с кадастровым номером 21:21:231401:213 :**

| № п/п | Наименование характеристики земельного участка | Значение характеристики |
|---|---|---|
| 1 | 2 | 3 |
| 1. | Адрес земельного участка | Российская Федерация, Чувашская Республика (Чувашия), район Чебоксарский, сельское поселение Кшаушское, садовое некоммерческое товарищество Шоркино, участок 213 |
| 1.1. | Сведения о местоположении земельного участка (при отсутствии адреса) в структурированном в соответствии с федеральной информационной адресной системой виде | - |
| 1.2. | Дополнительные сведения о местоположении земельного участка | - |
| 2. | Площадь земельного участка ± величина погрешности определения (вычисления) площади (Р ± ΔР), м2 | 626 ± 18 |
| 3. | Формула, примененная для вычисления предельной погрешности определения площади земельного участка, с подставленными значениями и итоговые (вычисленные) значения (ΔР), м2 | Δ = 3.50*Mt*√P=3.50*0.20*√626=18 |
| 4. | Площадь земельного участка согласно сведениям Единого государственного реестра недвижимости (Ркад), м2 | - |
| 5. | Оценка расхождения Р и Ркад (Р - Ркад), м2 | - |
| 6. | Предельные минимальный и максимальный размеры земельного участка (Рмин и Рмакс), м2 | 300<br>1000 |
| 7. | Вид (виды) разрешенного использования | для садоводства |
| 7.1. | Дополнительные сведения об использовании земельного участка | - |
| 8. | Кадастровый или иной государственный учетный номер (инвентарный) здания, сооружения, объекта незавершенного строительства, расположенного на земельном участке | - |
| 9. | Сведения о земельных участках (землях общего пользования, территории общего пользования), посредством которых обеспечивается доступ | Земли общего пользования<br>(1) Земли общего пользования |
| 10. | Иные сведения | - |

**4. Пояснения к сведениям об уточняемом земельном участке с кадастровым номером 21:21:231401:213 :**

| | |
|---|---|
| 1. | - |

# Сведения об уточняемых земельных участках

**1. Сведения о характерных точках границы уточняемого земельного участка с кадастровым номером 21:21:231401:214 :**

**Система координат МСК-21, зона** **Зона №1**

| Обозначение характерных точек границ | Координаты, м | | | | Метод определения координат | Формулы, примененные для расчета средней квадратической погрешности определения координат характерных точек границ (Mt), с подставленными в такие формулы значениями и итоговые (вычисленные) значения Mt, м | Описание закрепления точки |
|---|---|---|---|---|---|---|---|
| | содержатся в Едином государственном реестре недвижимости | | определены в результате выполнения комплексных кадастровых работ | | | | |
| | X | Y | X | Y | | | |
| 1 | 2 | 3 | 4 | 5 | 6 | 7 | 8 |
| н275У | - | - | 392839.77 | 1223835.99 | Метод спутниковых геодезических измерений (определений) | 0.20 | - |
| н277У | - | - | 392831.44 | 1223854.22 | Метод спутниковых геодезических измерений (определений) | 0.20 | - |
| н297У | - | - | 392803.08 | 1223842.32 | Метод спутниковых геодезических измерений (определений) | 0.20 | - |
| н296У | - | - | 392811.86 | 1223824.32 | Метод спутниковых геодезических измерений (определений) | 0.20 | - |
| н275У | - | - | 392839.77 | 1223835.99 | Метод спутниковых геодезических измерений (определений) | 0.20 | - |

**2. Сведения о частях границ уточняемого земельного участка с кадастровым номером 21:21:231401:214 :**

| Обозначение части границ | | Горизонтальное проложение (S), м | Описание прохождения части границ | Сведения о согласовании местоположения границ (согласовано/спорное) |
|---|---|---|---|---|
| от т. | до т. | | | |
| 1 | 2 | 3 | 4 | 5 |
| н275У | н277У | 20.04 | - | - |
| н277У | н297У | 30.76 | - | - |
| н297У | н296У | 20.03 | - | - |
| н296У | н275У | 30.25 | - | - |

**3. Сведения о характеристиках уточняемого земельного участка с кадастровым номером 21:21:231401:214 :**

| № п/п | Наименование характеристики земельного участка | Значение характеристики |
|---|---|---|
| 1 | 2 | 3 |
| 1. | Адрес земельного участка | Российская Федерация, Чувашская Республика (Чувашия), район Чебоксарский, сельское поселение Кшаушское, садовое некоммерческое товарищество Шоркино, участок 214 |
| 1.1. | Сведения о местоположении земельного участка (при отсутствии адреса) в структурированном в соответствии с федеральной информационной адресной системой виде | - |
| 1.2. | Дополнительные сведения о местоположении земельного участка | - |
| 2. | Площадь земельного участка ± величина погрешности определения (вычисления) площади (Р ± ΔР), м2 | 610 ± 17 |
| 3. | Формула, примененная для вычисления предельной погрешности определения площади земельного участка, с подставленными значениями и итоговые (вычисленные) значения (ΔР), м2 | Δ = 3.50*Mt*√P=3.50*0.20*√610=17 |
| 4. | Площадь земельного участка согласно сведениям Единого государственного реестра недвижимости (Ркад), м2 | - |
| 5. | Оценка расхождения Р и Ркад (Р - Ркад), м2 | - |
| 6. | Предельные минимальный и максимальный размеры земельного участка (Рмин и Рмакс), м2 | 300<br>1000 |
| 7. | Вид (виды) разрешенного использования | для садоводства |
| 7.1. | Дополнительные сведения об использовании земельного участка | - |
| 8. | Кадастровый или иной государственный учетный номер (инвентарный) здания, сооружения, объекта незавершенного строительства, расположенного на земельном участке | - |
| 9. | Сведения о земельных участках (землях общего пользования, территории общего пользования), посредством которых обеспечивается доступ | Земли общего пользования<br>(1) Земли общего пользования |
| 10. | Иные сведения | - |

**4. Пояснения к сведениям об уточняемом земельном участке с кадастровым номером 21:21:231401:214 :**

| | |
|---|---|
| 1. | - |

# Сведения об уточняемых земельных участках

**1. Сведения о характерных точках границы уточняемого земельного участка с кадастровым номером 21:21:231401:215 :**

**Система координат МСК-21, зона** **Зона №1**

| Обозначение характерных точек границ | Координаты, м | | | | Метод определения координат | Формулы, примененные для расчета средней квадратической погрешности определения координат характерных точек границ (Mt), с подставленными в такие формулы значениями и итоговые (вычисленные) значения Mt, м | Описание закрепления точки |
|---|---|---|---|---|---|---|---|
| | содержатся в Едином государственном реестре недвижимости | | определены в результате выполнения комплексных кадастровых работ | | | | |
| | X | Y | X | Y | | | |
| 1 | 2 | 3 | 4 | 5 | 6 | 7 | 8 |
| н277У | - | - | 392831.44 | 1223854.22 | Метод спутниковых геодезических измерений (определений) | 0.20 | - |
| 158 | - | - | 392822.61 | 1223872.21 | Метод спутниковых геодезических измерений (определений) | 0.20 | - |
| 159 | - | - | 392794.78 | 1223859.66 | Метод спутниковых геодезических измерений (определений) | 0.20 | - |
| н297У | - | - | 392803.08 | 1223842.32 | Метод спутниковых геодезических измерений (определений) | 0.20 | - |
| н277У | - | - | 392831.44 | 1223854.22 | Метод спутниковых геодезических измерений (определений) | 0.20 | - |

**2. Сведения о частях границ уточняемого земельного участка с кадастровым номером 21:21:231401:215 :**

| Обозначение части границ | | Горизонтальное проложение (S), м | Описание прохождения части границ | Сведения о согласовании местоположения границ (согласовано/спорное) |
|---|---|---|---|---|
| от т. | до т. | | | |
| 1 | 2 | 3 | 4 | 5 |
| н277У | 158 | 20.04 | - | - |
| 158 | 159 | 30.53 | - | - |
| 159 | н297У | 19.22 | - | - |
| н297У | н277У | 30.76 | - | - |

**3. Сведения о характеристиках уточняемого земельного участка с кадастровым номером 21:21:231401:215 :**

| № п/п | Наименование характеристики земельного участка | Значение характеристики |
|---|---|---|
| 1 | 2 | 3 |
| 1. | Адрес земельного участка | Российская Федерация, Чувашская Республика (Чувашия), район Чебоксарский, сельское поселение Кшаушское, садовое некоммерческое товарищество Шоркино, участок 215 |
| 1.1. | Сведения о местоположении земельного участка (при отсутствии адреса) в структурированном в соответствии с федеральной информационной адресной системой виде | - |
| 1.2. | Дополнительные сведения о местоположении земельного участка | - |
| 2. | Площадь земельного участка ± величина погрешности определения (вычисления) площади (Р ± ΔР), м2 | 601 ± 17 |
| 3. | Формула, примененная для вычисления предельной погрешности определения площади земельного участка, с подставленными значениями и итоговые (вычисленные) значения (ΔР), м2 | Δ = 3.50*Mt*√P=3.50*0.20*√601=17 |
| 4. | Площадь земельного участка согласно сведениям Единого государственного реестра недвижимости (Ркад), м2 | - |
| 5. | Оценка расхождения Р и Ркад (Р - Ркад), м2 | - |
| 6. | Предельные минимальный и максимальный размеры земельного участка (Рмин и Рмакс), м2 | 300<br>1000 |
| 7. | Вид (виды) разрешенного использования | для садоводства |
| 7.1. | Дополнительные сведения об использовании земельного участка | - |
| 8. | Кадастровый или иной государственный учетный номер (инвентарный) здания, сооружения, объекта незавершенного строительства, расположенного на земельном участке | - |
| 9. | Сведения о земельных участках (землях общего пользования, территории общего пользования), посредством которых обеспечивается доступ | Земли общего пользования<br>(1) Земли общего пользования |
| 10. | Иные сведения | - |

**4. Пояснения к сведениям об уточняемом земельном участке с кадастровым номером 21:21:231401:215 :**

| | |
|---|---|
| 1. | - |

## Сведения об уточняемых земельных участках

**1. Сведения о характерных точках границы уточняемого земельного участка с кадастровым номером 21:21:231401:216 :**

**Система координат МСК-21, зона** **Зона №1**

| Обозначение характерных точек границ | Координаты, м | | | | Метод определения координат | Формулы, примененные для расчета средней квадратической погрешности определения координат характерных точек границ (Mt), с подставленными в такие формулы значениями и итоговые (вычисленные) значения Mt, м | Описание закрепления точки |
|---|---|---|---|---|---|---|---|
| | содержатся в Едином государственном реестре недвижимости | | определены в результате выполнения комплексных кадастровых работ | | | | |
| | X | Y | X | Y | | | |
| 1 | 2 | 3 | 4 | 5 | 6 | 7 | 8 |
| н298У | - | - | 393051.79 | 1223358.90 | Метод спутниковых геодезических измерений (определений) | 0.20 | - |
| н299У | - | - | 393037.64 | 1223391.22 | Метод спутниковых геодезических измерений (определений) | 0.20 | - |
| н300У | - | - | 393027.08 | 1223386.18 | Метод спутниковых геодезических измерений (определений) | 0.20 | - |
| н301У | - | - | 393026.03 | 1223374.62 | Метод спутниковых геодезических измерений (определений) | 0.20 | - |
| н302У | - | - | 393030.12 | 1223361.24 | Метод спутниковых геодезических измерений (определений) | 0.20 | - |
| н303У | - | - | 393035.74 | 1223346.74 | Метод спутниковых геодезических измерений (определений) | 0.20 | - |

**1. Сведения о характерных точках границы уточняемого земельного участка с кадастровым номером 21:21:231401:216 :**

**Система координат МСК-21, зона** **Зона №1**

| Обозначение характерных точек границ | Координаты, м | | | | Метод определения координат | Формулы, примененные для расчета средней квадратической погрешности определения координат характерных точек границ (Mt), с подставленными в такие формулы значениями и итоговые (вычисленные) значения Mt, м | Описание закрепления точки |
|---|---|---|---|---|---|---|---|
| | содержатся в Едином государственном реестре недвижимости | | определены в результате выполнения комплексных кадастровых работ | | | | |
| | X | Y | X | Y | | | |
| 1 | 2 | 3 | 4 | 5 | 6 | 7 | 8 |
| н304У | - | - | 393038.27 | 1223342.67 | Метод спутниковых геодезических измерений (определений) | 0.20 | - |
| н305У | - | - | 393043.80 | 1223342.20 | Метод спутниковых геодезических измерений (определений) | 0.20 | - |
| н306У | - | - | 393050.30 | 1223344.89 | Метод спутниковых геодезических измерений (определений) | 0.20 | - |
| н307У | - | - | 393046.45 | 1223356.19 | Метод спутниковых геодезических измерений (определений) | 0.20 | - |
| н298У | - | - | 393051.79 | 1223358.90 | Метод спутниковых геодезических измерений (определений) | 0.20 | - |

**2. Сведения о частях границ уточняемого земельного участка с кадастровым номером 21:21:231401:216 :**

| Обозначение части границ | | Горизонтальное проложение (S), м | Описание прохождения части границ | Сведения о согласовании местоположения границ (согласовано/спорное) |
|---|---|---|---|---|
| от т. | до т. | | | |
| 1 | 2 | 3 | 4 | 5 |
| н298У | н299У | 35.28 | - | - |
| н299У | н300У | 11.70 | - | - |

**2. Сведения о частях границ уточняемого земельного участка с кадастровым номером 21:21:231401:216 :**

| Обозначение части границ | | Горизонтальное проложение (S), м | Описание прохождения части границ | Сведения о согласовании местоположения границ (согласовано/спорное) |
|---|---|---|---|---|
| от т. | до т. | | | |
| 1 | 2 | 3 | 4 | 5 |
| н300У | н301У | 11.61 | - | - |
| н301У | н302У | 13.99 | - | - |
| н302У | н303У | 15.55 | - | - |
| н303У | н304У | 4.79 | - | - |
| н304У | н305У | 5.55 | - | - |
| н305У | н306У | 7.03 | - | - |
| н306У | н307У | 11.94 | - | - |
| н307У | н298У | 5.99 | - | - |

**3. Сведения о характеристиках уточняемого земельного участка с кадастровым номером 21:21:231401:216 :**

| № п/п | Наименование характеристики земельного участка | Значение характеристики |
|---|---|---|
| 1 | 2 | 3 |
| 1. | Адрес земельного участка | Российская Федерация, Чувашская Республика (Чувашия), район Чебоксарский, сельское поселение Кшаушское, садовое некоммерческое товарищество Шоркино, участок 216 |
| 1.1. | Сведения о местоположении земельного участка (при отсутствии адреса) в структурированном в соответствии с федеральной информационной адресной системой виде | - |
| 1.2. | Дополнительные сведения о местоположении земельного участка | - |
| 2. | Площадь земельного участка ± величина погрешности определения (вычисления) площади (Р ± ΔР), м2 | 758 ± 19 |
| 3. | Формула, примененная для вычисления предельной погрешности определения площади земельного участка, с подставленными значениями и итоговые (вычисленные) значения (ΔР), м2 | Δ = 3.50*Mt*√P=3.50*0.20*√758=19 |
| 4. | Площадь земельного участка согласно сведениям Единого государственного реестра недвижимости (Ркад), м2 | - |
| 5. | Оценка расхождения Р и Ркад (Р - Ркад), м2 | - |
| 6. | Предельные минимальный и максимальный размеры земельного участка (Рмин и Рмакс), м2 | 300<br>1000 |
| 7. | Вид (виды) разрешенного использования | для садоводства |
| 7.1. | Дополнительные сведения об использовании земельного участка | - |
| 8. | Кадастровый или иной государственный учетный номер (инвентарный) здания, сооружения, объекта незавершенного строительства, расположенного на земельном участке | - |
| 9. | Сведения о земельных участках (землях общего пользования, территории общего пользования), посредством которых обеспечивается доступ | Земли общего пользования<br>(1) Земли общего пользования |
| 10. | Иные сведения | - |

| 4. Пояснения к сведениям об уточняемом земельном участке с кадастровым номером 21:21:231401:216 : | |
|---|---|
| 1. | - |

# Сведения об уточняемых земельных участках

**1. Сведения о характерных точках границы уточняемого земельного участка с кадастровым номером 21:21:231401:217 :**

**Система координат МСК-21, зона** **Зона №1**

| Обозначение характерных точек границ | Координаты, м | | | | Метод определения координат | Формулы, примененные для расчета средней квадратической погрешности определения координат характерных точек границ (Mt), с подставленными в такие формулы значениями и итоговые (вычисленные) значения Mt, м | Описание закрепления точки |
|---|---|---|---|---|---|---|---|
| | содержатся в Едином государственном реестре недвижимости | | определены в результате выполнения комплексных кадастровых работ | | | | |
| | X | Y | X | Y | | | |
| 1 | 2 | 3 | 4 | 5 | 6 | 7 | 8 |
| н299У | - | - | 393037.64 | 1223391.22 | Метод спутниковых геодезических измерений (определений) | 0.20 | - |
| н308У | - | - | 393026.22 | 1223416.04 | Метод спутниковых геодезических измерений (определений) | 0.20 | - |
| н309У | - | - | 392998.21 | 1223403.56 | Метод спутниковых геодезических измерений (определений) | 0.20 | - |
| н310У | - | - | 393002.24 | 1223396.65 | Метод спутниковых геодезических измерений (определений) | 0.20 | - |
| н300У | - | - | 393027.08 | 1223386.18 | Метод спутниковых геодезических измерений (определений) | 0.20 | - |
| н299У | - | - | 393037.64 | 1223391.22 | Метод спутниковых геодезических измерений (определений) | 0.20 | - |

**2. Сведения о частях границ уточняемого земельного участка с кадастровым номером 21:21:231401:217 :**

| Обозначение части границ | | Горизонтальное проложение (S), м | Описание прохождения части границ | Сведения о согласовании местоположения границ (согласовано/спорное) |
|---|---|---|---|---|
| от т. | до т. | | | |
| 1 | 2 | 3 | 4 | 5 |
| н299У | н308У | 27.32 | - | - |
| н308У | н309У | 30.66 | - | - |
| н309У | н310У | 8.00 | - | - |
| н310У | н300У | 26.96 | - | - |
| н300У | н299У | 11.70 | - | - |

**3. Сведения о характеристиках уточняемого земельного участка с кадастровым номером 21:21:231401:217 :**

| № п/п | Наименование характеристики земельного участка | Значение характеристики |
|---|---|---|
| 1 | 2 | 3 |
| 1. | Адрес земельного участка | Российская Федерация, Чувашская Республика (Чувашия), район Чебоксарский, сельское поселение Кшаушское, садовое некоммерческое товарищество Шоркино, участок 217 |
| 1.1. | Сведения о местоположении земельного участка (при отсутствии адреса) в структурированном в соответствии с федеральной информационной адресной системой виде | - |
| 1.2. | Дополнительные сведения о местоположении земельного участка | - |
| 2. | Площадь земельного участка ± величина погрешности определения (вычисления) площади (Р ± ΔР), м2 | 648 ± 18 |
| 3. | Формула, примененная для вычисления предельной погрешности определения площади земельного участка, с подставленными значениями и итоговые (вычисленные) значения (ΔР), м2 | $\Delta = 3.50*Mt*\sqrt{P}=3.50*0.20*\sqrt{648}=18$ |
| 4. | Площадь земельного участка согласно сведениям Единого государственного реестра недвижимости (Ркад), м2 | - |
| 5. | Оценка расхождения Р и Ркад (Р - Ркад), м2 | - |
| 6. | Предельные минимальный и максимальный размеры земельного участка (Рмин и Рмакс), м2 | 300<br>1000 |
| 7. | Вид (виды) разрешенного использования | для садоводства |
| 7.1. | Дополнительные сведения об использовании земельного участка | - |
| 8. | Кадастровый или иной государственный учетный номер (инвентарный) здания, сооружения, объекта незавершенного строительства, расположенного на земельном участке | - |
| 9. | Сведения о земельных участках (землях общего пользования, территории общего пользования), посредством которых обеспечивается доступ | Земли общего пользования<br>(1) Земли общего пользования |
| 10. | Иные сведения | - |

**4. Пояснения к сведениям об уточняемом земельном участке с кадастровым номером 21:21:231401:217 :**

| | |
|---|---|
| 1. | - |

# Сведения об уточняемых земельных участках

**1. Сведения о характерных точках границы уточняемого земельного участка с кадастровым номером 21:21:231401:218 :**

**Система координат МСК-21, зона** **Зона №1**

| Обозначение характерных точек границ | Координаты, м | | | | Метод определения координат | Формулы, примененные для расчета средней квадратической погрешности определения координат характерных точек границ (Mt), с подставленными в такие формулы значениями и итоговые (вычисленные) значения Mt, м | Описание закрепления точки |
|---|---|---|---|---|---|---|---|
| | содержатся в Едином государственном реестре недвижимости | | определены в результате выполнения комплексных кадастровых работ | | | | |
| | X | Y | X | Y | | | |
| 1 | 2 | 3 | 4 | 5 | 6 | 7 | 8 |
| н308У | - | - | 393026.22 | 1223416.04 | Метод спутниковых геодезических измерений (определений) | 0.20 | - |
| н311У | - | - | 393017.95 | 1223434.26 | Метод спутниковых геодезических измерений (определений) | 0.20 | - |
| н312У | - | - | 392991.07 | 1223420.81 | Метод спутниковых геодезических измерений (определений) | 0.20 | - |
| н313У | - | - | 392981.85 | 1223416.52 | Метод спутниковых геодезических измерений (определений) | 0.20 | - |
| н314У | - | - | 392990.84 | 1223399.70 | Метод спутниковых геодезических измерений (определений) | 0.20 | - |
| н309У | - | - | 392998.21 | 1223403.56 | Метод спутниковых геодезических измерений (определений) | 0.20 | - |

**1. Сведения о характерных точках границы уточняемого земельного участка с кадастровым номером 21:21:231401:218 :**

**Система координат МСК-21, зона** **Зона №1**

| Обозначение характерных точек границ | Координаты, м | | | | Метод определения координат | Формулы, примененные для расчета средней квадратической погрешности определения координат характерных точек границ (Mt), с подставленными в такие формулы значениями и итоговые (вычисленные) значения Mt, м | Описание закрепления точки |
|---|---|---|---|---|---|---|---|
| | содержатся в Едином государственном реестре недвижимости | | определены в результате выполнения комплексных кадастровых работ | | | | |
| | X | Y | X | Y | | | |
| 1 | 2 | 3 | 4 | 5 | 6 | 7 | 8 |
| н308У | - | - | 393026.22 | 1223416.04 | Метод спутниковых геодезических измерений (определений) | 0.20 | - |

**2. Сведения о частях границ уточняемого земельного участка с кадастровым номером 21:21:231401:218 :**

| Обозначение части границ | | Горизонтальное проложение (S), м | Описание прохождения части границ | Сведения о согласовании местоположения границ (согласовано/спорное) |
|---|---|---|---|---|
| от т. | до т. | | | |
| 1 | 2 | 3 | 4 | 5 |
| н308У | н311У | 20.01 | - | - |
| н311У | н312У | 30.06 | - | - |
| н312У | н313У | 10.17 | - | - |
| н313У | н314У | 19.07 | - | - |
| н314У | н309У | 8.32 | - | - |
| н309У | н308У | 30.66 | - | - |

**3. Сведения о характеристиках уточняемого земельного участка с кадастровым номером 21:21:231401:218 :**

| № п/п | Наименование характеристики земельного участка | Значение характеристики |
|---|---|---|
| 1 | 2 | 3 |
| 1. | Адрес земельного участка | Российская Федерация, Чувашская Республика (Чувашия), район Чебоксарский, сельское поселение Кшаушское, садовое некоммерческое товарищество Шоркино, участок 218 |
| 1.1. | Сведения о местоположении земельного участка (при отсутствии адреса) в структурированном в соответствии с федеральной информационной адресной системой виде | - |
| 1.2. | Дополнительные сведения о местоположении земельного участка | - |
| 2. | Площадь земельного участка ± величина погрешности определения (вычисления) площади (Р ± ΔР), м2 | 761 ± 19 |
| 3. | Формула, примененная для вычисления предельной погрешности определения площади земельного участка, с подставленными значениями и итоговые (вычисленные) значения (ΔР), м2 | $\Delta = 3.50*Mt*\sqrt{P}=3.50*0.20*\sqrt{761}=19$ |
| 4. | Площадь земельного участка согласно сведениям Единого государственного реестра недвижимости (Ркад), м2 | - |

**3. Сведения о характеристиках уточняемого земельного участка с кадастровым номером 21:21:231401:218 :**

| № п/п | Наименование характеристики земельного участка | Значение характеристики |
|---|---|---|
| 1 | 2 | 3 |
| 5. | Оценка расхождения Р и Ркад (Р - Ркад), м2 | - |
| 6. | Предельные минимальный и максимальный размеры земельного участка (Рмин и Рмакс), м2 | 300<br>1000 |
| 7. | Вид (виды) разрешенного использования | для садоводства |
| 7.1. | Дополнительные сведения об использовании земельного участка | - |
| 8. | Кадастровый или иной государственный учетный номер (инвентарный) здания, сооружения, объекта незавершенного строительства, расположенного на земельном участке | - |
| 9. | Сведения о земельных участках (землях общего пользования, территории общего пользования), посредством которых обеспечивается доступ | Земли общего пользования<br>(1) Земли общего пользования |
| 10. | Иные сведения | - |

**4. Пояснения к сведениям об уточняемом земельном участке с кадастровым номером 21:21:231401:218 :**

| | |
|---|---|
| 1. | - |

# Сведения об уточняемых земельных участках

**1. Сведения о характерных точках границы уточняемого земельного участка с кадастровым номером 21:21:231401:219 :**

**Система координат МСК-21, зона** **Зона №1**

| Обозначение характерных точек границ | Координаты, м | | | | Метод определения координат | Формулы, примененные для расчета средней квадратической погрешности определения координат характерных точек границ (Mt), с подставленными в такие формулы значениями и итоговые (вычисленные) значения Mt, м | Описание закрепления точки |
|---|---|---|---|---|---|---|---|
| | содержатся в Едином государственном реестре недвижимости | | определены в результате выполнения комплексных кадастровых работ | | | | |
| | X | Y | X | Y | | | |
| 1 | 2 | 3 | 4 | 5 | 6 | 7 | 8 |
| н311У | - | - | 393017.95 | 1223434.26 | Метод спутниковых геодезических измерений (определений) | 0.20 | - |
| н315У | - | - | 393009.94 | 1223452.12 | Метод спутниковых геодезических измерений (определений) | 0.20 | - |
| н316У | - | - | 392982.51 | 1223439.60 | Метод спутниковых геодезических измерений (определений) | 0.20 | - |
| н317У | - | - | 392984.90 | 1223434.10 | Метод спутниковых геодезических измерений (определений) | 0.20 | - |
| н312У | - | - | 392991.07 | 1223420.81 | Метод спутниковых геодезических измерений (определений) | 0.20 | - |
| н311У | - | - | 393017.95 | 1223434.26 | Метод спутниковых геодезических измерений (определений) | 0.20 | - |

**2. Сведения о частях границ уточняемого земельного участка с кадастровым номером 21:21:231401:219 :**

| Обозначение части границ | | Горизонтальное проложение (S), м | Описание прохождения части границ | Сведения о согласовании местоположения границ (согласовано/спорное) |
|---|---|---|---|---|
| от т. | до т. | | | |
| 1 | 2 | 3 | 4 | 5 |
| н311У | н315У | 19.57 | - | - |
| н315У | н316У | 30.15 | - | - |
| н316У | н317У | 6.00 | - | - |
| н317У | н312У | 14.65 | - | - |
| н312У | н311У | 30.06 | - | - |

**3. Сведения о характеристиках уточняемого земельного участка с кадастровым номером 21:21:231401:219 :**

| № п/п | Наименование характеристики земельного участка | Значение характеристики |
|---|---|---|
| 1 | 2 | 3 |
| 1. | Адрес земельного участка | Российская Федерация, Чувашская Республика (Чувашия), район Чебоксарский, сельское поселение Кшаушское, садовое некоммерческое товарищество Шоркино, участок 219 |
| 1.1. | Сведения о местоположении земельного участка (при отсутствии адреса) в структурированном в соответствии с федеральной информационной адресной системой виде | - |
| 1.2. | Дополнительные сведения о местоположении земельного участка | - |
| 2. | Площадь земельного участка ± величина погрешности определения (вычисления) площади (Р ± ΔР), м2 | 606 ± 17 |
| 3. | Формула, примененная для вычисления предельной погрешности определения площади земельного участка, с подставленными значениями и итоговые (вычисленные) значения (ΔР), м2 | $\Delta = 3.50*Mt*\sqrt{P}=3.50*0.20*\sqrt{606}=17$ |
| 4. | Площадь земельного участка согласно сведениям Единого государственного реестра недвижимости (Ркад), м2 | - |
| 5. | Оценка расхождения Р и Ркад (Р - Ркад), м2 | - |
| 6. | Предельные минимальный и максимальный размеры земельного участка (Рмин и Рмакс), м2 | 300<br>1000 |
| 7. | Вид (виды) разрешенного использования | для садоводства |
| 7.1. | Дополнительные сведения об использовании земельного участка | - |
| 8. | Кадастровый или иной государственный учетный номер (инвентарный) здания, сооружения, объекта незавершенного строительства, расположенного на земельном участке | - |
| 9. | Сведения о земельных участках (землях общего пользования, территории общего пользования), посредством которых обеспечивается доступ | Земли общего пользования<br>(1) Земли общего пользования |
| 10. | Иные сведения | - |

**4. Пояснения к сведениям об уточняемом земельном участке с кадастровым номером 21:21:231401:219 :**

| | |
|---|---|
| 1. | - |

# Сведения об уточняемых земельных участках

**1. Сведения о характерных точках границы уточняемого земельного участка с кадастровым номером 21:21:231401:220 :**

**Система координат МСК-21, зона** **Зона №1**

| Обозначение характерных точек границ | Координаты, м | | | | Метод определения координат | Формулы, примененные для расчета средней квадратической погрешности определения координат характерных точек границ (Mt), с подставленными в такие формулы значениями и итоговые (вычисленные) значения Mt, м | Описание закрепления точки |
|---|---|---|---|---|---|---|---|
| | содержатся в Едином государственном реестре недвижимости | | определены в результате выполнения комплексных кадастровых работ | | | | |
| | X | Y | X | Y | | | |
| 1 | 2 | 3 | 4 | 5 | 6 | 7 | 8 |
| н315У | - | - | 393009.94 | 1223452.12 | Метод спутниковых геодезических измерений (определений) | 0.20 | - |
| н318У | - | - | 393001.57 | 1223470.47 | Метод спутниковых геодезических измерений (определений) | 0.20 | - |
| н319У | - | - | 392974.55 | 1223458.09 | Метод спутниковых геодезических измерений (определений) | 0.20 | - |
| н316У | - | - | 392982.51 | 1223439.60 | Метод спутниковых геодезических измерений (определений) | 0.20 | - |
| н315У | - | - | 393009.94 | 1223452.12 | Метод спутниковых геодезических измерений (определений) | 0.20 | - |

**2. Сведения о частях границ уточняемого земельного участка с кадастровым номером 21:21:231401:220 :**

| Обозначение части границ | | Горизонтальное проложение (S), м | Описание прохождения части границ | Сведения о согласовании местоположения границ (согласовано/спорное) |
|---|---|---|---|---|
| от т. | до т. | | | |
| 1 | 2 | 3 | 4 | 5 |
| н315У | н318У | 20.17 | - | - |
| н318У | н319У | 29.72 | - | - |
| н319У | н316У | 20.13 | - | - |
| н316У | н315У | 30.15 | - | - |

**3. Сведения о характеристиках уточняемого земельного участка с кадастровым номером 21:21:231401:220 :**

| № п/п | Наименование характеристики земельного участка | Значение характеристики |
|---|---|---|
| 1 | 2 | 3 |
| 1. | Адрес земельного участка | Российская Федерация, Чувашская Республика (Чувашия), район Чебоксарский, сельское поселение Кшаушское, садовое некоммерческое товарищество Шоркино, участок 220 |
| 1.1. | Сведения о местоположении земельного участка (при отсутствии адреса) в структурированном в соответствии с федеральной информационной адресной системой виде | - |
| 1.2. | Дополнительные сведения о местоположении земельного участка | - |
| 2. | Площадь земельного участка ± величина погрешности определения (вычисления) площади (Р ± ΔР), м2 | 603 ± 17 |
| 3. | Формула, примененная для вычисления предельной погрешности определения площади земельного участка, с подставленными значениями и итоговые (вычисленные) значения (ΔР), м2 | $\Delta = 3.50*Mt*\sqrt{P}=3.50*0.20*\sqrt{603}=17$ |
| 4. | Площадь земельного участка согласно сведениям Единого государственного реестра недвижимости (Ркад), м2 | - |
| 5. | Оценка расхождения Р и Ркад (Р - Ркад), м2 | - |
| 6. | Предельные минимальный и максимальный размеры земельного участка (Рмин и Рмакс), м2 | 300<br>1000 |
| 7. | Вид (виды) разрешенного использования | для садоводства |
| 7.1. | Дополнительные сведения об использовании земельного участка | - |
| 8. | Кадастровый или иной государственный учетный номер (инвентарный) здания, сооружения, объекта незавершенного строительства, расположенного на земельном участке | - |
| 9. | Сведения о земельных участках (землях общего пользования, территории общего пользования), посредством которых обеспечивается доступ | Земли общего пользования<br>(1) Земли общего пользования |
| 10. | Иные сведения | - |

**4. Пояснения к сведениям об уточняемом земельном участке с кадастровым номером 21:21:231401:220 :**

| | |
|---|---|
| 1. | - |

## Сведения об уточняемых земельных участках

**1. Сведения о характерных точках границы уточняемого земельного участка с кадастровым номером 21:21:231401:221 :**

**Система координат МСК-21, зона** **Зона №1**

| Обозначение характерных точек границ | Координаты, м | | | | Метод определения координат | Формулы, примененные для расчета средней квадратической погрешности определения координат характерных точек границ (Mt), с подставленными в такие формулы значениями и итоговые (вычисленные) значения Mt, м | Описание закрепления точки |
|---|---|---|---|---|---|---|---|
| | содержатся в Едином государственном реестре недвижимости | | определены в результате выполнения комплексных кадастровых работ | | | | |
| | X | Y | X | Y | | | |
| 1 | 2 | 3 | 4 | 5 | 6 | 7 | 8 |
| н318У | - | - | 393001.57 | 1223470.47 | Метод спутниковых геодезических измерений (определений) | 0.20 | - |
| н320У | - | - | 392994.08 | 1223488.81 | Метод спутниковых геодезических измерений (определений) | 0.20 | - |
| н321У | - | - | 392966.42 | 1223476.65 | Метод спутниковых геодезических измерений (определений) | 0.20 | - |
| н319У | - | - | 392974.55 | 1223458.09 | Метод спутниковых геодезических измерений (определений) | 0.20 | - |
| н318У | - | - | 393001.57 | 1223470.47 | Метод спутниковых геодезических измерений (определений) | 0.20 | - |

**2. Сведения о частях границ уточняемого земельного участка с кадастровым номером 21:21:231401:221 :**

| Обозначение части границ | | Горизонтальное проложение (S), м | Описание прохождения части границ | Сведения о согласовании местоположения границ (согласовано/спорное) |
|---|---|---|---|---|
| от т. | до т. | | | |
| 1 | 2 | 3 | 4 | 5 |
| н318У | н320У | 19.81 | - | - |
| н320У | н321У | 30.21 | - | - |
| н321У | н319У | 20.26 | - | - |
| н319У | н318У | 29.72 | - | - |

**3. Сведения о характеристиках уточняемого земельного участка с кадастровым номером 21:21:231401:221 :**

| № п/п | Наименование характеристики земельного участка | Значение характеристики |
|---|---|---|
| 1 | 2 | 3 |
| 1. | Адрес земельного участка | Российская Федерация, Чувашская Республика (Чувашия), район Чебоксарский, сельское поселение Кшаушское, садовое некоммерческое товарищество Шоркино, участок 221 |
| 1.1. | Сведения о местоположении земельного участка (при отсутствии адреса) в структурированном в соответствии с федеральной информационной адресной системой виде | - |
| 1.2. | Дополнительные сведения о местоположении земельного участка | - |
| 2. | Площадь земельного участка ± величина погрешности определения (вычисления) площади (Р ± ΔР), м2 | 600 ± 17 |
| 3. | Формула, примененная для вычисления предельной погрешности определения площади земельного участка, с подставленными значениями и итоговые (вычисленные) значения (ΔР), м2 | Δ = 3.50*Mt*√P=3.50*0.20*√600=17 |
| 4. | Площадь земельного участка согласно сведениям Единого государственного реестра недвижимости (Ркад), м2 | - |
| 5. | Оценка расхождения Р и Ркад (Р - Ркад), м2 | - |
| 6. | Предельные минимальный и максимальный размеры земельного участка (Рмин и Рмакс), м2 | 300<br>1000 |
| 7. | Вид (виды) разрешенного использования | для садоводства |
| 7.1. | Дополнительные сведения об использовании земельного участка | - |
| 8. | Кадастровый или иной государственный учетный номер (инвентарный) здания, сооружения, объекта незавершенного строительства, расположенного на земельном участке | - |
| 9. | Сведения о земельных участках (землях общего пользования, территории общего пользования), посредством которых обеспечивается доступ | Земли общего пользования<br>(1) Земли общего пользования |
| 10. | Иные сведения | - |

**4. Пояснения к сведениям об уточняемом земельном участке с кадастровым номером 21:21:231401:221 :**

| | |
|---|---|
| 1. | - |

## Сведения об уточняемых земельных участках

**1. Сведения о характерных точках границы уточняемого земельного участка с кадастровым номером 21:21:231401:222 :**

**Система координат МСК-21, зона** **Зона №1**

| Обозначение характерных точек границ | Координаты, м | | | | Метод определения координат | Формулы, примененные для расчета средней квадратической погрешности определения координат характерных точек границ (Mt), с подставленными в такие формулы значениями и итоговые (вычисленные) значения Mt, м | Описание закрепления точки |
|---|---|---|---|---|---|---|---|
| | содержатся в Едином государственном реестре недвижимости | | определены в результате выполнения комплексных кадастровых работ | | | | |
| | X | Y | X | Y | | | |
| 1 | 2 | 3 | 4 | 5 | 6 | 7 | 8 |
| н320У | - | - | 392994.08 | 1223488.81 | Метод спутниковых геодезических измерений (определений) | 0.20 | - |
| 562 | - | - | 392985.96 | 1223507.15 | Метод спутниковых геодезических измерений (определений) | 0.20 | - |
| 565 | - | - | 392958.70 | 1223494.86 | Метод спутниковых геодезических измерений (определений) | 0.20 | - |
| н321У | - | - | 392966.42 | 1223476.65 | Метод спутниковых геодезических измерений (определений) | 0.20 | - |
| н320У | - | - | 392994.08 | 1223488.81 | Метод спутниковых геодезических измерений (определений) | 0.20 | - |

**2. Сведения о частях границ уточняемого земельного участка с кадастровым номером 21:21:231401:222 :**

| Обозначение части границ | | Горизонтальное проложение (S), м | Описание прохождения части границ | Сведения о согласовании местоположения границ (согласовано/спорное) |
|---|---|---|---|---|
| от т. | до т. | | | |
| 1 | 2 | 3 | 4 | 5 |
| н320У | 562 | 20.06 | - | - |
| 562 | 565 | 29.90 | - | - |
| 565 | н321У | 19.78 | - | - |
| н321У | н320У | 30.21 | - | - |

**3. Сведения о характеристиках уточняемого земельного участка с кадастровым номером 21:21:231401:222 :**

| № п/п | Наименование характеристики земельного участка | Значение характеристики |
|---|---|---|
| 1 | 2 | 3 |
| 1. | Адрес земельного участка | Российская Федерация, Чувашская Республика (Чувашия), район Чебоксарский, сельское поселение Кшаушское, садовое некоммерческое товарищество Шоркино, участок 222 |
| 1.1. | Сведения о местоположении земельного участка (при отсутствии адреса) в структурированном в соответствии с федеральной информационной адресной системой виде | - |
| 1.2. | Дополнительные сведения о местоположении земельного участка | - |
| 2. | Площадь земельного участка ± величина погрешности определения (вычисления) площади (Р ± ΔР), м2 | 599 ± 17 |
| 3. | Формула, примененная для вычисления предельной погрешности определения площади земельного участка, с подставленными значениями и итоговые (вычисленные) значения (ΔР), м2 | Δ = 3.50*Mt*√P=3.50*0.20*√599=17 |
| 4. | Площадь земельного участка согласно сведениям Единого государственного реестра недвижимости (Ркад), м2 | - |
| 5. | Оценка расхождения Р и Ркад (Р - Ркад), м2 | - |
| 6. | Предельные минимальный и максимальный размеры земельного участка (Рмин и Рмакс), м2 | 300<br>1000 |
| 7. | Вид (виды) разрешенного использования | для садоводства |
| 7.1. | Дополнительные сведения об использовании земельного участка | - |
| 8. | Кадастровый или иной государственный учетный номер (инвентарный) здания, сооружения, объекта незавершенного строительства, расположенного на земельном участке | - |
| 9. | Сведения о земельных участках (землях общего пользования, территории общего пользования), посредством которых обеспечивается доступ | Земли общего пользования<br>(1) Земли общего пользования |
| 10. | Иные сведения | - |

**4. Пояснения к сведениям об уточняемом земельном участке с кадастровым номером 21:21:231401:222 :**

| | |
|---|---|
| 1. | - |

# Сведения об уточняемых земельных участках

**1. Сведения о характерных точках границы уточняемого земельного участка с кадастровым номером 21:21:231401:224 :**

**Система координат МСК-21, зона** **Зона №1**

| Обозначение характерных точек границ | Координаты, м | | | | Метод определения координат | Формулы, примененные для расчета средней квадратической погрешности определения координат характерных точек границ (Mt), с подставленными в такие формулы значениями и итоговые (вычисленные) значения Mt, м | Описание закрепления точки |
|---|---|---|---|---|---|---|---|
| | содержатся в Едином государственном реестре недвижимости | | определены в результате выполнения комплексных кадастровых работ | | | | |
| | X | Y | X | Y | | | |
| 1 | 2 | 3 | 4 | 5 | 6 | 7 | 8 |
| 563 | - | - | 392977.81 | 1223525.51 | Метод спутниковых геодезических измерений (определений) | 0.20 | - |
| н322У | - | - | 392968.92 | 1223544.75 | Метод спутниковых геодезических измерений (определений) | 0.20 | - |
| н323У | - | - | 392967.66 | 1223545.90 | Метод спутниковых геодезических измерений (определений) | 0.20 | - |
| н324У | - | - | 392941.17 | 1223533.96 | Метод спутниковых геодезических измерений (определений) | 0.20 | - |
| 564 | - | - | 392950.39 | 1223513.25 | Метод спутниковых геодезических измерений (определений) | 0.20 | - |
| 563 | - | - | 392977.81 | 1223525.51 | Метод спутниковых геодезических измерений (определений) | 0.20 | - |

**2. Сведения о частях границ уточняемого земельного участка с кадастровым номером 21:21:231401:224 :**

| Обозначение части границ | | Горизонтальное проложение (S), м | Описание прохождения части границ | Сведения о согласовании местоположения границ (согласовано/спорное) |
|---|---|---|---|---|
| от т. | до т. | | | |
| 1 | 2 | 3 | 4 | 5 |
| 563 | н322У | 21.19 | - | - |
| н322У | н323У | 1.71 | - | - |
| н323У | н324У | 29.06 | - | - |
| н324У | 564 | 22.67 | - | - |
| 564 | 563 | 30.04 | - | - |

**3. Сведения о характеристиках уточняемого земельного участка с кадастровым номером 21:21:231401:224 :**

| № п/п | Наименование характеристики земельного участка | Значение характеристики |
|---|---|---|
| 1 | 2 | 3 |
| 1. | Адрес земельного участка | Российская Федерация, Чувашская Республика (Чувашия), район Чебоксарский, сельское поселение Кшаушское, садовое некоммерческое товарищество Шоркино, участок 224 |
| 1.1. | Сведения о местоположении земельного участка (при отсутствии адреса) в структурированном в соответствии с федеральной информационной адресной системой виде | - |
| 1.2. | Дополнительные сведения о местоположении земельного участка | - |
| 2. | Площадь земельного участка ± величина погрешности определения (вычисления) площади (Р ± ΔР), м2 | 678 ± 18 |
| 3. | Формула, примененная для вычисления предельной погрешности определения площади земельного участка, с подставленными значениями и итоговые (вычисленные) значения (ΔР), м2 | $\Delta = 3.50*Mt*\sqrt{P}=3.50*0.20*\sqrt{678}=18$ |
| 4. | Площадь земельного участка согласно сведениям Единого государственного реестра недвижимости (Ркад), м2 | - |
| 5. | Оценка расхождения Р и Ркад (Р - Ркад), м2 | - |
| 6. | Предельные минимальный и максимальный размеры земельного участка (Рмин и Рмакс), м2 | 300<br>1000 |
| 7. | Вид (виды) разрешенного использования | для садоводства |
| 7.1. | Дополнительные сведения об использовании земельного участка | - |
| 8. | Кадастровый или иной государственный учетный номер (инвентарный) здания, сооружения, объекта незавершенного строительства, расположенного на земельном участке | 21:21:231401:842 |
| 9. | Сведения о земельных участках (землях общего пользования, территории общего пользования), посредством которых обеспечивается доступ | Земли общего пользования<br>(1) Земли общего пользования |
| 10. | Иные сведения | - |

**4. Пояснения к сведениям об уточняемом земельном участке с кадастровым номером 21:21:231401:224 :**

| | |
|---|---|
| 1. | - |

# Сведения об уточняемых земельных участках

**1. Сведения о характерных точках границы уточняемого земельного участка с кадастровым номером 21:21:231401:225 :**

**Система координат МСК-21, зона** **Зона №1**

| Обозначение характерных точек границ | Координаты, м | | | | Метод определения координат | Формулы, примененные для расчета средней квадратической погрешности определения координат характерных точек границ (Mt), с подставленными в такие формулы значениями и итоговые (вычисленные) значения Mt, м | Описание закрепления точки |
|---|---|---|---|---|---|---|---|
| | содержатся в Едином государственном реестре недвижимости | | определены в результате выполнения комплексных кадастровых работ | | | | |
| | X | Y | X | Y | | | |
| 1 | 2 | 3 | 4 | 5 | 6 | 7 | 8 |
| н317У | - | - | 392984.90 | 1223434.10 | Метод спутниковых геодезических измерений (определений) | 0.20 | - |
| н316У | - | - | 392982.51 | 1223439.60 | Метод спутниковых геодезических измерений (определений) | 0.20 | - |
| н319У | - | - | 392974.55 | 1223458.09 | Метод спутниковых геодезических измерений (определений) | 0.20 | - |
| н325У | - | - | 392949.30 | 1223446.83 | Метод спутниковых геодезических измерений (определений) | 0.20 | - |
| н326У | - | - | 392955.24 | 1223434.54 | Метод спутниковых геодезических измерений (определений) | 0.20 | - |
| н327У | - | - | 392953.54 | 1223429.27 | Метод спутниковых геодезических измерений (определений) | 0.20 | - |

**1. Сведения о характерных точках границы уточняемого земельного участка с кадастровым номером 21:21:231401:225 :**

**Система координат МСК-21, зона** **Зона №1**

| Обозначение характерных точек границ | Координаты, м | | | | Метод определения координат | Формулы, примененные для расчета средней квадратической погрешности определения координат характерных точек границ (Mt), с подставленными в такие формулы значениями и итоговые (вычисленные) значения Mt, м | Описание закрепления точки |
|---|---|---|---|---|---|---|---|
| | содержатся в Едином государственном реестре недвижимости | | определены в результате выполнения комплексных кадастровых работ | | | | |
| | X | Y | X | Y | | | |
| 1 | 2 | 3 | 4 | 5 | 6 | 7 | 8 |
| н328У | - | - | 392965.77 | 1223424.30 | Метод спутниковых геодезических измерений (определений) | 0.20 | - |
| н329У | - | - | 392974.28 | 1223421.26 | Метод спутниковых геодезических измерений (определений) | 0.20 | - |
| н330У | - | - | 392978.17 | 1223418.50 | Метод спутниковых геодезических измерений (определений) | 0.20 | - |
| н331У | - | - | 392979.97 | 1223415.63 | Метод спутниковых геодезических измерений (определений) | 0.20 | - |
| н313У | - | - | 392981.85 | 1223416.52 | Метод спутниковых геодезических измерений (определений) | 0.20 | - |
| н312У | - | - | 392991.07 | 1223420.81 | Метод спутниковых геодезических измерений (определений) | 0.20 | - |

**1. Сведения о характерных точках границы уточняемого земельного участка с кадастровым номером 21:21:231401:225 :**

**Система координат МСК-21, зона** **Зона № 1**

| Обозначение характерных точек границ | Координаты, м | | | | Метод определения координат | Формулы, примененные для расчета средней квадратической погрешности определения координат характерных точек границ (Mt), с подставленными в такие формулы значениями и итоговые (вычисленные) значения Mt, м | Описание закрепления точки |
|---|---|---|---|---|---|---|---|
| | содержатся в Едином государственном реестре недвижимости | | определены в результате выполнения комплексных кадастровых работ | | | | |
| | X | Y | X | Y | | | |
| 1 | 2 | 3 | 4 | 5 | 6 | 7 | 8 |
| н317У | - | - | 392984.90 | 1223434.10 | Метод спутниковых геодезических измерений (определений) | 0.20 | - |

**2. Сведения о частях границ уточняемого земельного участка с кадастровым номером 21:21:231401:225 :**

| Обозначение части границ | | Горизонтальное проложение (S), м | Описание прохождения части границ | Сведения о согласовании местоположения границ (согласовано/спорное) |
|---|---|---|---|---|
| от т. | до т. | | | |
| 1 | 2 | 3 | 4 | 5 |
| н317У | н316У | 6.00 | - | - |
| н316У | н319У | 20.13 | - | - |
| н319У | н325У | 27.65 | - | - |
| н325У | н326У | 13.65 | - | - |
| н326У | н327У | 5.54 | - | - |
| н327У | н328У | 13.20 | - | - |
| н328У | н329У | 9.04 | - | - |
| н329У | н330У | 4.77 | - | - |
| н330У | н331У | 3.39 | - | - |
| н331У | н313У | 2.08 | - | - |
| н313У | н312У | 10.17 | - | - |
| н312У | н317У | 14.65 | - | - |

**3. Сведения о характеристиках уточняемого земельного участка с кадастровым номером 21:21:231401:225 :**

| № п/п | Наименование характеристики земельного участка | Значение характеристики |
|---|---|---|
| 1 | 2 | 3 |
| 1. | Адрес земельного участка | Российская Федерация, Чувашская Республика (Чувашия), район Чебоксарский, сельское поселение Кшаушское, садовое некоммерческое товарищество Шоркино, участок 225 |
| 1.1. | Сведения о местоположении земельного участка (при отсутствии адреса) в структурированном в соответствии с федеральной информационной адресной системой виде | - |
| 1.2. | Дополнительные сведения о местоположении земельного участка | - |

**3. Сведения о характеристиках уточняемого земельного участка с кадастровым номером 21:21:231401:225 :**

| № п/п | Наименование характеристики земельного участка | Значение характеристики |
|---|---|---|
| 1 | 2 | 3 |
| 2. | Площадь земельного участка ± величина погрешности определения (вычисления) площади (Р ± ΔР), м2 | 952 ± 22 |
| 3. | Формула, примененная для вычисления предельной погрешности определения площади земельного участка, с подставленными значениями и итоговые (вычисленные) значения (ΔР), м2 | Δ = 3.50*Mt*√P=3.50*0.20*√952=22 |
| 4. | Площадь земельного участка согласно сведениям Единого государственного реестра недвижимости (Ркад), м2 | - |
| 5. | Оценка расхождения Р и Ркад (Р - Ркад), м2 | - |
| 6. | Предельные минимальный и максимальный размеры земельного участка (Рмин и Рмакс), м2 | 300<br>1000 |
| 7. | Вид (виды) разрешенного использования | для садоводства |
| 7.1. | Дополнительные сведения об использовании земельного участка | - |
| 8. | Кадастровый или иной государственный учетный номер (инвентарный) здания, сооружения, объекта незавершенного строительства, расположенного на земельном участке | - |
| 9. | Сведения о земельных участках (землях общего пользования, территории общего пользования), посредством которых обеспечивается доступ | Земли общего пользования<br>(1) Земли общего пользования |
| 10. | Иные сведения | - |

**4. Пояснения к сведениям об уточняемом земельном участке с кадастровым номером 21:21:231401:225 :**

| | |
|---|---|
| 1. | - |

# Сведения об уточняемых земельных участках

**1. Сведения о характерных точках границы уточняемого земельного участка с кадастровым номером 21:21:231401:226 :**

**Система координат МСК-21, зона** **Зона №1**

| Обозначение характерных точек границ | Координаты, м | | | | Метод определения координат | Формулы, примененные для расчета средней квадратической погрешности определения координат характерных точек границ (Mt), с подставленными в такие формулы значениями и итоговые (вычисленные) значения Mt, м | Описание закрепления точки |
|---|---|---|---|---|---|---|---|
| | содержатся в Едином государственном реестре недвижимости | | определены в результате выполнения комплексных кадастровых работ | | | | |
| | X | Y | X | Y | | | |
| 1 | 2 | 3 | 4 | 5 | 6 | 7 | 8 |
| н319У | - | - | 392974.55 | 1223458.09 | Метод спутниковых геодезических измерений (определений) | 0.20 | - |
| н321У | - | - | 392966.42 | 1223476.65 | Метод спутниковых геодезических измерений (определений) | 0.20 | - |
| н332У | - | - | 392938.50 | 1223464.10 | Метод спутниковых геодезических измерений (определений) | 0.20 | - |
| н333У | - | - | 392947.47 | 1223446.02 | Метод спутниковых геодезических измерений (определений) | 0.20 | - |
| н325У | - | - | 392949.30 | 1223446.83 | Метод спутниковых геодезических измерений (определений) | 0.20 | - |
| н319У | - | - | 392974.55 | 1223458.09 | Метод спутниковых геодезических измерений (определений) | 0.20 | - |

**2. Сведения о частях границ уточняемого земельного участка с кадастровым номером 21:21:231401:226 :**

| Обозначение части границ | | Горизонтальное проложение (S), м | Описание прохождения части границ | Сведения о согласовании местоположения границ (согласовано/спорное) |
|---|---|---|---|---|
| от т. | до т. | | | |
| 1 | 2 | 3 | 4 | 5 |
| н319У | н321У | 20.26 | - | - |
| н321У | н332У | 30.61 | - | - |
| н332У | н333У | 20.18 | - | - |
| н333У | н325У | 2.00 | - | - |
| н325У | н319У | 27.65 | - | - |

**3. Сведения о характеристиках уточняемого земельного участка с кадастровым номером 21:21:231401:226 :**

| № п/п | Наименование характеристики земельного участка | Значение характеристики |
|---|---|---|
| 1 | 2 | 3 |
| 1. | Адрес земельного участка | Российская Федерация, Чувашская Республика (Чувашия), район Чебоксарский, сельское поселение Кшаушское, садовое некоммерческое товарищество Шоркино, участок 226 |
| 1.1. | Сведения о местоположении земельного участка (при отсутствии адреса) в структурированном в соответствии с федеральной информационной адресной системой виде | - |
| 1.2. | Дополнительные сведения о местоположении земельного участка | - |
| 2. | Площадь земельного участка ± величина погрешности определения (вычисления) площади (Р ± ΔР), м2 | 609 ± 17 |
| 3. | Формула, примененная для вычисления предельной погрешности определения площади земельного участка, с подставленными значениями и итоговые (вычисленные) значения (ΔР), м2 | $\Delta = 3.50*Mt*\sqrt{P}=3.50*0.20*\sqrt{609}=17$ |
| 4. | Площадь земельного участка согласно сведениям Единого государственного реестра недвижимости (Ркад), м2 | - |
| 5. | Оценка расхождения Р и Ркад (Р - Ркад), м2 | - |
| 6. | Предельные минимальный и максимальный размеры земельного участка (Рмин и Рмакс), м2 | 300<br>1000 |
| 7. | Вид (виды) разрешенного использования | для садоводства |
| 7.1. | Дополнительные сведения об использовании земельного участка | - |
| 8. | Кадастровый или иной государственный учетный номер (инвентарный) здания, сооружения, объекта незавершенного строительства, расположенного на земельном участке | 21:21:231401:1024 |
| 9. | Сведения о земельных участках (землях общего пользования, территории общего пользования), посредством которых обеспечивается доступ | Земли общего пользования<br>(1) Земли общего пользования |
| 10. | Иные сведения | - |

**4. Пояснения к сведениям об уточняемом земельном участке с кадастровым номером 21:21:231401:226 :**

| | |
|---|---|
| 1. | - |

# Сведения об уточняемых земельных участках

**1. Сведения о характерных точках границы уточняемого земельного участка с кадастровым номером 21:21:231401:227 :**

**Система координат МСК-21, зона** **Зона №1**

| Обозначение характерных точек границ | Координаты, м | | | | Метод определения координат | Формулы, примененные для расчета средней квадратической погрешности определения координат характерных точек границ (Mt), с подставленными в такие формулы значениями и итоговые (вычисленные) значения Mt, м | Описание закрепления точки |
|---|---|---|---|---|---|---|---|
| | содержатся в Едином государственном реестре недвижимости | | определены в результате выполнения комплексных кадастровых работ | | | | |
| | X | Y | X | Y | | | |
| 1 | 2 | 3 | 4 | 5 | 6 | 7 | 8 |
| н321У | - | - | 392966.42 | 1223476.65 | Метод спутниковых геодезических измерений (определений) | 0.20 | - |
| 565 | - | - | 392958.70 | 1223494.86 | Метод спутниковых геодезических измерений (определений) | 0.20 | - |
| н334У | - | - | 392930.83 | 1223482.14 | Метод спутниковых геодезических измерений (определений) | 0.20 | - |
| н335У | - | - | 392930.55 | 1223481.78 | Метод спутниковых геодезических измерений (определений) | 0.20 | - |
| н332У | - | - | 392938.50 | 1223464.10 | Метод спутниковых геодезических измерений (определений) | 0.20 | - |
| н321У | - | - | 392966.42 | 1223476.65 | Метод спутниковых геодезических измерений (определений) | 0.20 | - |

**2. Сведения о частях границ уточняемого земельного участка с кадастровым номером 21:21:231401:227 :**

| Обозначение части границ | | Горизонтальное проложение (S), м | Описание прохождения части границ | Сведения о согласовании местоположения границ (согласовано/спорное) |
|---|---|---|---|---|
| от т. | до т. | | | |
| 1 | 2 | 3 | 4 | 5 |
| н321У | 565 | 19.78 | - | - |
| 565 | н334У | 30.64 | - | - |
| н334У | н335У | 0.46 | - | - |
| н335У | н332У | 19.39 | - | - |
| н332У | н321У | 30.61 | - | - |

**3. Сведения о характеристиках уточняемого земельного участка с кадастровым номером 21:21:231401:227 :**

| № п/п | Наименование характеристики земельного участка | Значение характеристики |
|---|---|---|
| 1 | 2 | 3 |
| 1. | Адрес земельного участка | Российская Федерация, Чувашская Республика (Чувашия), район Чебоксарский, сельское поселение Кшаушское, садовое некоммерческое товарищество Шоркино, участок 227 |
| 1.1. | Сведения о местоположении земельного участка (при отсутствии адреса) в структурированном в соответствии с федеральной информационной адресной системой виде | - |
| 1.2. | Дополнительные сведения о местоположении земельного участка | - |
| 2. | Площадь земельного участка ± величина погрешности определения (вычисления) площади (Р ± ΔР), м2 | 607 ± 17 |
| 3. | Формула, примененная для вычисления предельной погрешности определения площади земельного участка, с подставленными значениями и итоговые (вычисленные) значения (ΔР), м2 | $\Delta = 3.50*Mt*\sqrt{P}=3.50*0.20*\sqrt{607}=17$ |
| 4. | Площадь земельного участка согласно сведениям Единого государственного реестра недвижимости (Ркад), м2 | - |
| 5. | Оценка расхождения Р и Ркад (Р - Ркад), м2 | - |
| 6. | Предельные минимальный и максимальный размеры земельного участка (Рмин и Рмакс), м2 | 300<br>1000 |
| 7. | Вид (виды) разрешенного использования | для садоводства |
| 7.1. | Дополнительные сведения об использовании земельного участка | - |
| 8. | Кадастровый или иной государственный учетный номер (инвентарный) здания, сооружения, объекта незавершенного строительства, расположенного на земельном участке | 21:21:231401:1051 |
| 9. | Сведения о земельных участках (землях общего пользования, территории общего пользования), посредством которых обеспечивается доступ | Земли общего пользования<br>(1) Земли общего пользования |
| 10. | Иные сведения | - |

**4. Пояснения к сведениям об уточняемом земельном участке с кадастровым номером 21:21:231401:227 :**

| | |
|---|---|
| 1. | - |

# Сведения об уточняемых земельных участках

**1. Сведения о характерных точках границы уточняемого земельного участка с кадастровым номером 21:21:231401:228 :**

**Система координат МСК-21, зона** **Зона №1**

| Обозначение характерных точек границ | Координаты, м | | | | Метод определения координат | Формулы, примененные для расчета средней квадратической погрешности определения координат характерных точек границ (Mt), с подставленными в такие формулы значениями и итоговые (вычисленные) значения Mt, м | Описание закрепления точки |
|---|---|---|---|---|---|---|---|
| | содержатся в Едином государственном реестре недвижимости | | определены в результате выполнения комплексных кадастровых работ | | | | |
| | X | Y | X | Y | | | |
| 1 | 2 | 3 | 4 | 5 | 6 | 7 | 8 |
| 565 | - | - | 392958.70 | 1223494.86 | Метод спутниковых геодезических измерений (определений) | 0.20 | - |
| 564 | - | - | 392950.39 | 1223513.25 | Метод спутниковых геодезических измерений (определений) | 0.20 | - |
| н336У | - | - | 392922.56 | 1223500.84 | Метод спутниковых геодезических измерений (определений) | 0.20 | - |
| н334У | - | - | 392930.83 | 1223482.14 | Метод спутниковых геодезических измерений (определений) | 0.20 | - |
| 565 | - | - | 392958.70 | 1223494.86 | Метод спутниковых геодезических измерений (определений) | 0.20 | - |

**2. Сведения о частях границ уточняемого земельного участка с кадастровым номером 21:21:231401:228 :**

| Обозначение части границ | | Горизонтальное проложение (S), м | Описание прохождения части границ | Сведения о согласовании местоположения границ (согласовано/спорное) |
|---|---|---|---|---|
| от т. | до т. | | | |
| 1 | 2 | 3 | 4 | 5 |
| 565 | 564 | 20.18 | - | - |
| 564 | н336У | 30.47 | - | - |
| н336У | н334У | 20.45 | - | - |
| н334У | 565 | 30.64 | - | - |

**3. Сведения о характеристиках уточняемого земельного участка с кадастровым номером 21:21:231401:228 :**

| № п/п | Наименование характеристики земельного участка | Значение характеристики |
|---|---|---|
| 1 | 2 | 3 |
| 1. | Адрес земельного участка | Российская Федерация, Чувашская Республика (Чувашия), район Чебоксарский, сельское поселение Кшаушское, садовое некоммерческое товарищество Шоркино, участок 228 |
| 1.1. | Сведения о местоположении земельного участка (при отсутствии адреса) в структурированном в соответствии с федеральной информационной адресной системой виде | - |
| 1.2. | Дополнительные сведения о местоположении земельного участка | - |
| 2. | Площадь земельного участка ± величина погрешности определения (вычисления) площади (Р ± ΔР), м2 | 621 ± 17 |
| 3. | Формула, примененная для вычисления предельной погрешности определения площади земельного участка, с подставленными значениями и итоговые (вычисленные) значения (ΔР), м2 | Δ = 3.50*Mt*√P=3.50*0.20*√621=17 |
| 4. | Площадь земельного участка согласно сведениям Единого государственного реестра недвижимости (Ркад), м2 | - |
| 5. | Оценка расхождения Р и Ркад (Р - Ркад), м2 | - |
| 6. | Предельные минимальный и максимальный размеры земельного участка (Рмин и Рмакс), м2 | 300<br>1000 |
| 7. | Вид (виды) разрешенного использования | для садоводства |
| 7.1. | Дополнительные сведения об использовании земельного участка | - |
| 8. | Кадастровый или иной государственный учетный номер (инвентарный) здания, сооружения, объекта незавершенного строительства, расположенного на земельном участке | 21:21:231401:1033 |
| 9. | Сведения о земельных участках (землях общего пользования, территории общего пользования), посредством которых обеспечивается доступ | Земли общего пользования<br>(1) Земли общего пользования |
| 10. | Иные сведения | - |

**4. Пояснения к сведениям об уточняемом земельном участке с кадастровым номером 21:21:231401:228 :**

| | |
|---|---|
| 1. | - |

# Сведения об уточняемых земельных участках

**1. Сведения о характерных точках границы уточняемого земельного участка с кадастровым номером 21:21:231401:229 :**

**Система координат МСК-21, зона** **Зона №1**

| Обозначение характерных точек границ | Координаты, м | | | | Метод определения координат | Формулы, примененные для расчета средней квадратической погрешности определения координат характерных точек границ (Mt), с подставленными в такие формулы значениями и итоговые (вычисленные) значения Mt, м | Описание закрепления точки |
|---|---|---|---|---|---|---|---|
| | содержатся в Едином государственном реестре недвижимости | | определены в результате выполнения комплексных кадастровых работ | | | | |
| | X | Y | X | Y | | | |
| 1 | 2 | 3 | 4 | 5 | 6 | 7 | 8 |
| 564 | - | - | 392950.39 | 1223513.25 | Метод спутниковых геодезических измерений (определений) | 0.20 | - |
| н324У | - | - | 392941.17 | 1223533.96 | Метод спутниковых геодезических измерений (определений) | 0.20 | - |
| н337У | - | - | 392940.64 | 1223534.40 | Метод спутниковых геодезических измерений (определений) | 0.20 | - |
| н338У | - | - | 392913.85 | 1223522.32 | Метод спутниковых геодезических измерений (определений) | 0.20 | - |
| н339У | - | - | 392914.21 | 1223520.04 | Метод спутниковых геодезических измерений (определений) | 0.20 | - |
| н336У | - | - | 392922.56 | 1223500.84 | Метод спутниковых геодезических измерений (определений) | 0.20 | - |

**1. Сведения о характерных точках границы уточняемого земельного участка с кадастровым номером 21:21:231401:229 :**

**Система координат МСК-21, зона** **Зона №1**

| Обозначение характерных точек границ | Координаты, м | | | | Метод определения координат | Формулы, примененные для расчета средней квадратической погрешности определения координат характерных точек границ (Mt), с подставленными в такие формулы значениями и итоговые (вычисленные) значения Mt, м | Описание закрепления точки |
|---|---|---|---|---|---|---|---|
| | содержатся в Едином государственном реестре недвижимости | | определены в результате выполнения комплексных кадастровых работ | | | | |
| | X | Y | X | Y | | | |
| 1 | 2 | 3 | 4 | 5 | 6 | 7 | 8 |
| 564 | - | - | 392950.39 | 1223513.25 | Метод спутниковых геодезических измерений (определений) | 0.20 | - |

**2. Сведения о частях границ уточняемого земельного участка с кадастровым номером 21:21:231401:229 :**

| Обозначение части границ | | Горизонтальное проложение (S), м | Описание прохождения части границ | Сведения о согласовании местоположения границ (согласовано/спорное) |
|---|---|---|---|---|
| от т. | до т. | | | |
| 1 | 2 | 3 | 4 | 5 |
| 564 | н324У | 22.67 | - | - |
| н324У | н337У | 0.69 | - | - |
| н337У | н338У | 29.39 | - | - |
| н338У | н339У | 2.31 | - | - |
| н339У | н336У | 20.94 | - | - |
| н336У | 564 | 30.47 | - | - |

**3. Сведения о характеристиках уточняемого земельного участка с кадастровым номером 21:21:231401:229 :**

| № п/п | Наименование характеристики земельного участка | Значение характеристики |
|---|---|---|
| 1 | 2 | 3 |
| 1. | Адрес земельного участка | Российская Федерация, Чувашская Республика (Чувашия), район Чебоксарский, сельское поселение Кшаушское, садовое некоммерческое товарищество Шоркино, участок 229 |
| 1.1. | Сведения о местоположении земельного участка (при отсутствии адреса) в структурированном в соответствии с федеральной информационной адресной системой виде | - |
| 1.2. | Дополнительные сведения о местоположении земельного участка | - |
| 2. | Площадь земельного участка ± величина погрешности определения (вычисления) площади (Р ± ΔР), м2 | 705 ± 19 |
| 3. | Формула, примененная для вычисления предельной погрешности определения площади земельного участка, с подставленными значениями и итоговые (вычисленные) значения (ΔР), м2 | $\Delta = 3.50*Mt*\sqrt{P}=3.50*0.20*\sqrt{705}=19$ |
| 4. | Площадь земельного участка согласно сведениям Единого государственного реестра недвижимости (Ркад), м2 | - |

**3. Сведения о характеристиках уточняемого земельного участка с кадастровым номером 21:21:231401:229 :**

| № п/п | Наименование характеристики земельного участка | Значение характеристики |
|---|---|---|
| 1 | 2 | 3 |
| 5. | Оценка расхождения Р и Ркад (Р - Ркад), м2 | - |
| 6. | Предельные минимальный и максимальный размеры земельного участка (Рмин и Рмакс), м2 | 300<br>1000 |
| 7. | Вид (виды) разрешенного использования | для садоводства |
| 7.1. | Дополнительные сведения об использовании земельного участка | - |
| 8. | Кадастровый или иной государственный учетный номер (инвентарный) здания, сооружения, объекта незавершенного строительства, расположенного на земельном участке | - |
| 9. | Сведения о земельных участках (землях общего пользования, территории общего пользования), посредством которых обеспечивается доступ | Земли общего пользования<br>(1) Земли общего пользования |
| 10. | Иные сведения | - |

**4. Пояснения к сведениям об уточняемом земельном участке с кадастровым номером 21:21:231401:229 :**

| | |
|---|---|
| 1. | - |

## Сведения об уточняемых земельных участках

**1. Сведения о характерных точках границы уточняемого земельного участка с кадастровым номером 21:21:231401:231 :**

**Система координат МСК-21, зона** **Зона №1**

| Обозначение характерных точек границ | Координаты, м | | | | Метод определения координат | Формулы, примененные для расчета средней квадратической погрешности определения координат характерных точек границ (Mt), с подставленными в такие формулы значениями и итоговые (вычисленные) значения Mt, м | Описание закрепления точки |
|---|---|---|---|---|---|---|---|
| | содержатся в Едином государственном реестре недвижимости | | определены в результате выполнения комплексных кадастровых работ | | | | |
| | X | Y | X | Y | | | |
| 1 | 2 | 3 | 4 | 5 | 6 | 7 | 8 |
| н340У | - | - | 392926.52 | 1223567.45 | Метод спутниковых геодезических измерений (определений) | 0.20 | - |
| н341У | - | - | 392918.41 | 1223585.42 | Метод спутниковых геодезических измерений (определений) | 0.20 | - |
| 180 | - | - | 392890.31 | 1223573.76 | Метод спутниковых геодезических измерений (определений) | 0.20 | - |
| 179 | - | - | 392891.46 | 1223571.30 | Метод спутниковых геодезических измерений (определений) | 0.20 | - |
| 178 | - | - | 392892.73 | 1223568.16 | Метод спутниковых геодезических измерений (определений) | 0.20 | - |
| 177 | - | - | 392899.13 | 1223555.36 | Метод спутниковых геодезических измерений (определений) | 0.20 | - |

**1. Сведения о характерных точках границы уточняемого земельного участка с кадастровым номером 21:21:231401:231 :**

**Система координат МСК-21, зона** **Зона №1**

| Обозначение характерных точек границ | Координаты, м | | | | Метод определения координат | Формулы, примененные для расчета средней квадратической погрешности определения координат характерных точек границ (Mt), с подставленными в такие формулы значениями и итоговые (вычисленные) значения Mt, м | Описание закрепления точки |
|---|---|---|---|---|---|---|---|
| | содержатся в Едином государственном реестре недвижимости | | определены в результате выполнения комплексных кадастровых работ | | | | |
| | X | Y | X | Y | | | |
| 1 | 2 | 3 | 4 | 5 | 6 | 7 | 8 |
| н340У | - | - | 392926.52 | 1223567.45 | Метод спутниковых геодезических измерений (определений) | 0.20 | - |

**2. Сведения о частях границ уточняемого земельного участка с кадастровым номером 21:21:231401:231 :**

| Обозначение части границ | | Горизонтальное проложение (S), м | Описание прохождения части границ | Сведения о согласовании местоположения границ (согласовано/спорное) |
|---|---|---|---|---|
| от т. | до т. | | | |
| 1 | 2 | 3 | 4 | 5 |
| н340У | н341У | 19.72 | - | - |
| н341У | 180 | 30.42 | - | - |
| 180 | 179 | 2.72 | - | - |
| 179 | 178 | 3.39 | - | - |
| 178 | 177 | 14.31 | - | - |
| 177 | н340У | 29.94 | - | - |

**3. Сведения о характеристиках уточняемого земельного участка с кадастровым номером 21:21:231401:231 :**

| № п/п | Наименование характеристики земельного участка | Значение характеристики |
|---|---|---|
| 1 | 2 | 3 |
| 1. | Адрес земельного участка | Российская Федерация, Чувашская Республика (Чувашия), район Чебоксарский, сельское поселение Кшаушское, садовое некоммерческое товарищество Шоркино, участок 231 |
| 1.1. | Сведения о местоположении земельного участка (при отсутствии адреса) в структурированном в соответствии с федеральной информационной адресной системой виде | - |
| 1.2. | Дополнительные сведения о местоположении земельного участка | - |
| 2. | Площадь земельного участка ± величина погрешности определения (вычисления) площади (Р ± ΔР), м2 | 607 ± 17 |
| 3. | Формула, примененная для вычисления предельной погрешности определения площади земельного участка, с подставленными значениями и итоговые (вычисленные) значения (ΔР), м2 | $\Delta = 3.50*Mt*\sqrt{P}=3.50*0.20*\sqrt{607}=17$ |
| 4. | Площадь земельного участка согласно сведениям Единого государственного реестра недвижимости (Ркад), м2 | - |

**3. Сведения о характеристиках уточняемого земельного участка с кадастровым номером 21:21:231401:231 :**

| № п/п | Наименование характеристики земельного участка | Значение характеристики |
|---|---|---|
| 1 | 2 | 3 |
| 5. | Оценка расхождения Р и Ркад (Р - Ркад), м2 | - |
| 6. | Предельные минимальный и максимальный размеры земельного участка (Рмин и Рмакс), м2 | 300<br>1000 |
| 7. | Вид (виды) разрешенного использования | для садоводства |
| 7.1. | Дополнительные сведения об использовании земельного участка | - |
| 8. | Кадастровый или иной государственный учетный номер (инвентарный) здания, сооружения, объекта незавершенного строительства, расположенного на земельном участке | 21:21:231401:1042 |
| 9. | Сведения о земельных участках (землях общего пользования, территории общего пользования), посредством которых обеспечивается доступ | Земли общего пользования<br>(1) Земли общего пользования |
| 10. | Иные сведения | - |

**4. Пояснения к сведениям об уточняемом земельном участке с кадастровым номером 21:21:231401:231 :**

| | |
|---|---|
| 1. | - |

# Сведения об уточняемых земельных участках

**1. Сведения о характерных точках границы уточняемого земельного участка с кадастровым номером 21:21:231401:232 :**

**Система координат МСК-21, зона** **Зона №1**

| Обозначение характерных точек границ | Координаты, м | | | | Метод определения координат | Формулы, примененные для расчета средней квадратической погрешности определения координат характерных точек границ (Mt), с подставленными в такие формулы значениями и итоговые (вычисленные) значения Mt, м | Описание закрепления точки |
|---|---|---|---|---|---|---|---|
| | содержатся в Едином государственном реестре недвижимости | | определены в результате выполнения комплексных кадастровых работ | | | | |
| | X | Y | X | Y | | | |
| 1 | 2 | 3 | 4 | 5 | 6 | 7 | 8 |
| н341У | - | - | 392918.41 | 1223585.42 | Метод спутниковых геодезических измерений (определений) | 0.20 | - |
| н342У | - | - | 392909.63 | 1223604.18 | Метод спутниковых геодезических измерений (определений) | 0.20 | - |
| 186 | - | - | 392881.83 | 1223591.30 | Метод спутниковых геодезических измерений (определений) | 0.20 | - |
| 180 | - | - | 392890.31 | 1223573.76 | Метод спутниковых геодезических измерений (определений) | 0.20 | - |
| н341У | - | - | 392918.41 | 1223585.42 | Метод спутниковых геодезических измерений (определений) | 0.20 | - |

**2. Сведения о частях границ уточняемого земельного участка с кадастровым номером 21:21:231401:232 :**

| Обозначение части границ | | Горизонтальное проложение (S), м | Описание прохождения части границ | Сведения о согласовании местоположения границ (согласовано/спорное) |
|---|---|---|---|---|
| от т. | до т. | | | |
| 1 | 2 | 3 | 4 | 5 |
| н341У | н342У | 20.71 | - | - |
| н342У | 186 | 30.64 | - | - |
| 186 | 180 | 19.48 | - | - |
| 180 | н341У | 30.42 | - | - |

**3. Сведения о характеристиках уточняемого земельного участка с кадастровым номером 21:21:231401:232 :**

| № п/п | Наименование характеристики земельного участка | Значение характеристики |
|---|---|---|
| 1 | 2 | 3 |
| 1. | Адрес земельного участка | Российская Федерация, Чувашская Республика (Чувашия), район Чебоксарский, сельское поселение Кшаушское, садовое некоммерческое товарищество Шоркино, участок 232 |
| 1.1. | Сведения о местоположении земельного участка (при отсутствии адреса) в структурированном в соответствии с федеральной информационной адресной системой виде | - |
| 1.2. | Дополнительные сведения о местоположении земельного участка | - |
| 2. | Площадь земельного участка ± величина погрешности определения (вычисления) площади (Р ± ΔР), м2 | 613 ± 17 |
| 3. | Формула, примененная для вычисления предельной погрешности определения площади земельного участка, с подставленными значениями и итоговые (вычисленные) значения (ΔР), м2 | Δ = 3.50*Mt*√P=3.50*0.20*√613=17 |
| 4. | Площадь земельного участка согласно сведениям Единого государственного реестра недвижимости (Ркад), м2 | - |
| 5. | Оценка расхождения Р и Ркад (Р - Ркад), м2 | - |
| 6. | Предельные минимальный и максимальный размеры земельного участка (Рмин и Рмакс), м2 | 300<br>1000 |
| 7. | Вид (виды) разрешенного использования | для садоводства |
| 7.1. | Дополнительные сведения об использовании земельного участка | - |
| 8. | Кадастровый или иной государственный учетный номер (инвентарный) здания, сооружения, объекта незавершенного строительства, расположенного на земельном участке | 21:21:231401:858 |
| 9. | Сведения о земельных участках (землях общего пользования, территории общего пользования), посредством которых обеспечивается доступ | Земли общего пользования<br>(1) Земли общего пользования |
| 10. | Иные сведения | - |

**4. Пояснения к сведениям об уточняемом земельном участке с кадастровым номером 21:21:231401:232 :**

| | |
|---|---|
| 1. | - |

# Сведения об уточняемых земельных участках

**1. Сведения о характерных точках границы уточняемого земельного участка с кадастровым номером 21:21:231401:233 :**

**Система координат МСК-21, зона** **Зона №1**

| Обозначение характерных точек границ | Координаты, м | | | | Метод определения координат | Формулы, примененные для расчета средней квадратической погрешности определения координат характерных точек границ (Mt), с подставленными в такие формулы значениями и итоговые (вычисленные) значения Mt, м | Описание закрепления точки |
|---|---|---|---|---|---|---|---|
| | содержатся в Едином государственном реестре недвижимости | | определены в результате выполнения комплексных кадастровых работ | | | | |
| | X | Y | X | Y | | | |
| 1 | 2 | 3 | 4 | 5 | 6 | 7 | 8 |
| н342У | - | - | 392909.63 | 1223604.18 | Метод спутниковых геодезических измерений (определений) | 0.20 | - |
| н343У | - | - | 392900.91 | 1223622.54 | Метод спутниковых геодезических измерений (определений) | 0.20 | - |
| 187 | - | - | 392873.71 | 1223609.48 | Метод спутниковых геодезических измерений (определений) | 0.20 | - |
| 186 | - | - | 392881.83 | 1223591.30 | Метод спутниковых геодезических измерений (определений) | 0.20 | - |
| н342У | - | - | 392909.63 | 1223604.18 | Метод спутниковых геодезических измерений (определений) | 0.20 | - |

**2. Сведения о частях границ уточняемого земельного участка с кадастровым номером 21:21:231401:233 :**

| Обозначение части границ | | Горизонтальное проложение (S), м | Описание прохождения части границ | Сведения о согласовании местоположения границ (согласовано/спорное) |
|---|---|---|---|---|
| от т. | до т. | | | |
| 1 | 2 | 3 | 4 | 5 |
| н342У | н343У | 20.33 | - | - |
| н343У | 187 | 30.17 | - | - |
| 187 | 186 | 19.91 | - | - |
| 186 | н342У | 30.64 | - | - |

**3. Сведения о характеристиках уточняемого земельного участка с кадастровым номером 21:21:231401:233 :**

| № п/п | Наименование характеристики земельного участка | Значение характеристики |
|---|---|---|
| 1 | 2 | 3 |
| 1. | Адрес земельного участка | Российская Федерация, Чувашская Республика (Чувашия), район Чебоксарский, сельское поселение Кшаушское, садовое некоммерческое товарищество Шоркино, участок 233 |
| 1.1. | Сведения о местоположении земельного участка (при отсутствии адреса) в структурированном в соответствии с федеральной информационной адресной системой виде | - |
| 1.2. | Дополнительные сведения о местоположении земельного участка | - |
| 2. | Площадь земельного участка ± величина погрешности определения (вычисления) площади (Р ± ΔР), м2 | 612 ± 17 |
| 3. | Формула, примененная для вычисления предельной погрешности определения площади земельного участка, с подставленными значениями и итоговые (вычисленные) значения (ΔР), м2 | Δ = 3.50*Mt*√P=3.50*0.20*√612=17 |
| 4. | Площадь земельного участка согласно сведениям Единого государственного реестра недвижимости (Ркад), м2 | - |
| 5. | Оценка расхождения Р и Ркад (Р - Ркад), м2 | - |
| 6. | Предельные минимальный и максимальный размеры земельного участка (Рмин и Рмакс), м2 | 300<br>1000 |
| 7. | Вид (виды) разрешенного использования | для садоводства |
| 7.1. | Дополнительные сведения об использовании земельного участка | - |
| 8. | Кадастровый или иной государственный учетный номер (инвентарный) здания, сооружения, объекта незавершенного строительства, расположенного на земельном участке | 21:21:231401:792 |
| 9. | Сведения о земельных участках (землях общего пользования, территории общего пользования), посредством которых обеспечивается доступ | Земли общего пользования<br>(1) Земли общего пользования |
| 10. | Иные сведения | - |

**4. Пояснения к сведениям об уточняемом земельном участке с кадастровым номером 21:21:231401:233 :**

| | |
|---|---|
| 1. | - |

## Сведения об уточняемых земельных участках

**1. Сведения о характерных точках границы уточняемого земельного участка с кадастровым номером 21:21:231401:234 :**

**Система координат МСК-21, зона** **Зона №1**

| Обозначение характерных точек границ | Координаты, м | | | | Метод определения координат | Формулы, примененные для расчета средней квадратической погрешности определения координат характерных точек границ (Mt), с подставленными в такие формулы значениями и итоговые (вычисленные) значения Mt, м | Описание закрепления точки |
|---|---|---|---|---|---|---|---|
| | содержатся в Едином государственном реестре недвижимости | | определены в результате выполнения комплексных кадастровых работ | | | | |
| | X | Y | X | Y | | | |
| 1 | 2 | 3 | 4 | 5 | 6 | 7 | 8 |
| н343У | - | - | 392900.91 | 1223622.54 | Метод спутниковых геодезических измерений (определений) | 0.20 | - |
| 188 | - | - | 392892.75 | 1223640.39 | Метод спутниковых геодезических измерений (определений) | 0.20 | - |
| 192 | - | - | 392865.21 | 1223627.72 | Метод спутниковых геодезических измерений (определений) | 0.20 | - |
| 187 | - | - | 392873.71 | 1223609.48 | Метод спутниковых геодезических измерений (определений) | 0.20 | - |
| н343У | - | - | 392900.91 | 1223622.54 | Метод спутниковых геодезических измерений (определений) | 0.20 | - |

**2. Сведения о частях границ уточняемого земельного участка с кадастровым номером 21:21:231401:234 :**

| Обозначение части границ | | Горизонтальное проложение (S), м | Описание прохождения части границ | Сведения о согласовании местоположения границ (согласовано/спорное) |
|---|---|---|---|---|
| от т. | до т. | | | |
| 1 | 2 | 3 | 4 | 5 |
| н343У | 188 | 19.63 | - | - |
| 188 | 192 | 30.31 | - | - |
| 192 | 187 | 20.12 | - | - |
| 187 | н343У | 30.17 | - | - |

**3. Сведения о характеристиках уточняемого земельного участка с кадастровым номером 21:21:231401:234 :**

| № п/п | Наименование характеристики земельного участка | Значение характеристики |
|---|---|---|
| 1 | 2 | 3 |
| 1. | Адрес земельного участка | Российская Федерация, Чувашская Республика (Чувашия), район Чебоксарский, сельское поселение Кшаушское, садовое некоммерческое товарищество Шоркино, участок 234 |
| 1.1. | Сведения о местоположении земельного участка (при отсутствии адреса) в структурированном в соответствии с федеральной информационной адресной системой виде | - |
| 1.2. | Дополнительные сведения о местоположении земельного участка | - |
| 2. | Площадь земельного участка ± величина погрешности определения (вычисления) площади (Р ± ΔР), м2 | 601 ± 17 |
| 3. | Формула, примененная для вычисления предельной погрешности определения площади земельного участка, с подставленными значениями и итоговые (вычисленные) значения (ΔР), м2 | Δ = 3.50*Mt*√P=3.50*0.20*√601=17 |
| 4. | Площадь земельного участка согласно сведениям Единого государственного реестра недвижимости (Ркад), м2 | - |
| 5. | Оценка расхождения Р и Ркад (Р - Ркад), м2 | - |
| 6. | Предельные минимальный и максимальный размеры земельного участка (Рмин и Рмакс), м2 | 300<br>1000 |
| 7. | Вид (виды) разрешенного использования | для садоводства |
| 7.1. | Дополнительные сведения об использовании земельного участка | - |
| 8. | Кадастровый или иной государственный учетный номер (инвентарный) здания, сооружения, объекта незавершенного строительства, расположенного на земельном участке | - |
| 9. | Сведения о земельных участках (землях общего пользования, территории общего пользования), посредством которых обеспечивается доступ | Земли общего пользования<br>(1) Земли общего пользования |
| 10. | Иные сведения | - |

**4. Пояснения к сведениям об уточняемом земельном участке с кадастровым номером 21:21:231401:234 :**

| | |
|---|---|
| 1. | - |

# Сведения об уточняемых земельных участках

**1. Сведения о характерных точках границы уточняемого земельного участка с кадастровым номером 21:21:231401:236 :**

**Система координат МСК-21, зона** **Зона №1**

| Обозначение характерных точек границ | Координаты, м | | | | Метод определения координат | Формулы, примененные для расчета средней квадратической погрешности определения координат характерных точек границ (Mt), с подставленными в такие формулы значениями и итоговые (вычисленные) значения Mt, м | Описание закрепления точки |
|---|---|---|---|---|---|---|---|
| | содержатся в Едином государственном реестре недвижимости | | определены в результате выполнения комплексных кадастровых работ | | | | |
| | X | Y | X | Y | | | |
| 1 | 2 | 3 | 4 | 5 | 6 | 7 | 8 |
| 189 | - | - | 392884.41 | 1223658.47 | Метод спутниковых геодезических измерений (определений) | 0.20 | - |
| н344У | - | - | 392875.85 | 1223676.52 | Метод спутниковых геодезических измерений (определений) | 0.20 | - |
| 196 | - | - | 392848.38 | 1223663.88 | Метод спутниковых геодезических измерений (определений) | 0.20 | - |
| 191 | - | - | 392856.65 | 1223645.73 | Метод спутниковых геодезических измерений (определений) | 0.20 | - |
| 190 | - | - | 392882.24 | 1223657.38 | Метод спутниковых геодезических измерений (определений) | 0.20 | - |
| 189 | - | - | 392884.41 | 1223658.47 | Метод спутниковых геодезических измерений (определений) | 0.20 | - |

**2. Сведения о частях границ уточняемого земельного участка с кадастровым номером 21:21:231401:236 :**

| Обозначение части границ | | Горизонтальное проложение (S), м | Описание прохождения части границ | Сведения о согласовании местоположения границ (согласовано/спорное) |
|---|---|---|---|---|
| от т. | до т. | | | |
| 1 | 2 | 3 | 4 | 5 |
| 189 | н344У | 19.98 | - | - |
| н344У | 196 | 30.24 | - | - |
| 196 | 191 | 19.95 | - | - |
| 191 | 190 | 28.12 | - | - |
| 190 | 189 | 2.43 | - | - |

**3. Сведения о характеристиках уточняемого земельного участка с кадастровым номером 21:21:231401:236 :**

| № п/п | Наименование характеристики земельного участка | Значение характеристики |
|---|---|---|
| 1 | 2 | 3 |
| 1. | Адрес земельного участка | Российская Федерация, Чувашская Республика (Чувашия), район Чебоксарский, сельское поселение Кшаушское, садовое некоммерческое товарищество Шоркино, участок 236 |
| 1.1. | Сведения о местоположении земельного участка (при отсутствии адреса) в структурированном в соответствии с федеральной информационной адресной системой виде | - |
| 1.2. | Дополнительные сведения о местоположении земельного участка | - |
| 2. | Площадь земельного участка ± величина погрешности определения (вычисления) площади (Р ± ΔР), м2 | 608 ± 17 |
| 3. | Формула, примененная для вычисления предельной погрешности определения площади земельного участка, с подставленными значениями и итоговые (вычисленные) значения (ΔР), м2 | $\Delta = 3.50*Mt*\sqrt{P}=3.50*0.20*\sqrt{608}=17$ |
| 4. | Площадь земельного участка согласно сведениям Единого государственного реестра недвижимости (Ркад), м2 | - |
| 5. | Оценка расхождения Р и Ркад (Р - Ркад), м2 | - |
| 6. | Предельные минимальный и максимальный размеры земельного участка (Рмин и Рмакс), м2 | 300<br>1000 |
| 7. | Вид (виды) разрешенного использования | для садоводства |
| 7.1. | Дополнительные сведения об использовании земельного участка | - |
| 8. | Кадастровый или иной государственный учетный номер (инвентарный) здания, сооружения, объекта незавершенного строительства, расположенного на земельном участке | - |
| 9. | Сведения о земельных участках (землях общего пользования, территории общего пользования), посредством которых обеспечивается доступ | Земли общего пользования<br>(1) Земли общего пользования |
| 10. | Иные сведения | - |

**4. Пояснения к сведениям об уточняемом земельном участке с кадастровым номером 21:21:231401:236 :**

| | |
|---|---|
| 1. | - |

# Сведения об уточняемых земельных участках

**1. Сведения о характерных точках границы уточняемого земельного участка с кадастровым номером 21:21:231401:237 :**

**Система координат МСК-21, зона** **Зона №1**

| Обозначение характерных точек границ | Координаты, м | | | | Метод определения координат | Формулы, примененные для расчета средней квадратической погрешности определения координат характерных точек границ (Mt), с подставленными в такие формулы значениями и итоговые (вычисленные) значения Mt, м | Описание закрепления точки |
|---|---|---|---|---|---|---|---|
| | содержатся в Едином государственном реестре недвижимости | | определены в результате выполнения комплексных кадастровых работ | | | | |
| | X | Y | X | Y | | | |
| 1 | 2 | 3 | 4 | 5 | 6 | 7 | 8 |
| н344У | - | - | 392875.85 | 1223676.52 | Метод спутниковых геодезических измерений (определений) | 0.20 | - |
| н345У | - | - | 392867.55 | 1223694.65 | Метод спутниковых геодезических измерений (определений) | 0.20 | - |
| н346У | - | - | 392839.80 | 1223682.14 | Метод спутниковых геодезических измерений (определений) | 0.20 | - |
| 193 | - | - | 392839.98 | 1223681.75 | Метод спутниковых геодезических измерений (определений) | 0.20 | - |
| 196 | - | - | 392848.38 | 1223663.88 | Метод спутниковых геодезических измерений (определений) | 0.20 | - |
| н344У | - | - | 392875.85 | 1223676.52 | Метод спутниковых геодезических измерений (определений) | 0.20 | - |

**2. Сведения о частях границ уточняемого земельного участка с кадастровым номером 21:21:231401:237 :**

| Обозначение части границ | | Горизонтальное проложение (S), м | Описание прохождения части границ | Сведения о согласовании местоположения границ (согласовано/спорное) |
|---|---|---|---|---|
| от т. | до т. | | | |
| 1 | 2 | 3 | 4 | 5 |
| н344У | н345У | 19.94 | - | - |
| н345У | н346У | 30.44 | - | - |
| н346У | 193 | 0.43 | - | - |
| 193 | 196 | 19.75 | - | - |
| 196 | н344У | 30.24 | - | - |

**3. Сведения о характеристиках уточняемого земельного участка с кадастровым номером 21:21:231401:237 :**

| № п/п | Наименование характеристики земельного участка | Значение характеристики |
|---|---|---|
| 1 | 2 | 3 |
| 1. | Адрес земельного участка | Российская Федерация, Чувашская Республика (Чувашия), район Чебоксарский, сельское поселение Кшаушское, садовое некоммерческое товарищество Шоркино, участок 237 |
| 1.1. | Сведения о местоположении земельного участка (при отсутствии адреса) в структурированном в соответствии с федеральной информационной адресной системой виде | - |
| 1.2. | Дополнительные сведения о местоположении земельного участка | - |
| 2. | Площадь земельного участка ± величина погрешности определения (вычисления) площади (Р ± ΔР), м2 | 609 ± 17 |
| 3. | Формула, примененная для вычисления предельной погрешности определения площади земельного участка, с подставленными значениями и итоговые (вычисленные) значения (ΔР), м2 | $\Delta = 3.50*Mt*\sqrt{P}=3.50*0.20*\sqrt{609}=17$ |
| 4. | Площадь земельного участка согласно сведениям Единого государственного реестра недвижимости (Ркад), м2 | - |
| 5. | Оценка расхождения Р и Ркад (Р - Ркад), м2 | - |
| 6. | Предельные минимальный и максимальный размеры земельного участка (Рмин и Рмакс), м2 | 300<br>1000 |
| 7. | Вид (виды) разрешенного использования | для садоводства |
| 7.1. | Дополнительные сведения об использовании земельного участка | - |
| 8. | Кадастровый или иной государственный учетный номер (инвентарный) здания, сооружения, объекта незавершенного строительства, расположенного на земельном участке | 21:21:231401:867 |
| 9. | Сведения о земельных участках (землях общего пользования, территории общего пользования), посредством которых обеспечивается доступ | Земли общего пользования<br>(1) Земли общего пользования |
| 10. | Иные сведения | - |

**4. Пояснения к сведениям об уточняемом земельном участке с кадастровым номером 21:21:231401:237 :**

| | |
|---|---|
| 1. | - |

# Сведения об уточняемых земельных участках

**1. Сведения о характерных точках границы уточняемого земельного участка с кадастровым номером 21:21:231401:238 :**

**Система координат МСК-21, зона** **Зона №1**

| Обозначение характерных точек границ | Координаты, м | | | | Метод определения координат | Формулы, примененные для расчета средней квадратической погрешности определения координат характерных точек границ (Mt), с подставленными в такие формулы значениями и итоговые (вычисленные) значения Mt, м | Описание закрепления точки |
|---|---|---|---|---|---|---|---|
| | содержатся в Едином государственном реестре недвижимости | | определены в результате выполнения комплексных кадастровых работ | | | | |
| | X | Y | X | Y | | | |
| 1 | 2 | 3 | 4 | 5 | 6 | 7 | 8 |
| н345У | - | - | 392867.55 | 1223694.65 | Метод спутниковых геодезических измерений (определений) | 0.20 | - |
| н347У | - | - | 392858.57 | 1223712.58 | Метод спутниковых геодезических измерений (определений) | 0.20 | - |
| н348У | - | - | 392831.59 | 1223700.22 | Метод спутниковых геодезических измерений (определений) | 0.20 | - |
| н346У | - | - | 392839.80 | 1223682.14 | Метод спутниковых геодезических измерений (определений) | 0.20 | - |
| н345У | - | - | 392867.55 | 1223694.65 | Метод спутниковых геодезических измерений (определений) | 0.20 | - |

**2. Сведения о частях границ уточняемого земельного участка с кадастровым номером 21:21:231401:238 :**

| Обозначение части границ | | Горизонтальное проложение (S), м | Описание прохождения части границ | Сведения о согласовании местоположения границ (согласовано/спорное) |
|---|---|---|---|---|
| от т. | до т. | | | |
| 1 | 2 | 3 | 4 | 5 |
| н345У | н347У | 20.05 | - | - |
| н347У | н348У | 29.68 | - | - |
| н348У | н346У | 19.86 | - | - |
| н346У | н345У | 30.44 | - | - |

**3. Сведения о характеристиках уточняемого земельного участка с кадастровым номером 21:21:231401:238 :**

| № п/п | Наименование характеристики земельного участка | Значение характеристики |
|---|---|---|
| 1 | 2 | 3 |
| 1. | Адрес земельного участка | Российская Федерация, Чувашская Республика (Чувашия), район Чебоксарский, сельское поселение Кшаушское, садовое некоммерческое товарищество Шоркино, участок 238 |
| 1.1. | Сведения о местоположении земельного участка (при отсутствии адреса) в структурированном в соответствии с федеральной информационной адресной системой виде | - |
| 1.2. | Дополнительные сведения о местоположении земельного участка | - |
| 2. | Площадь земельного участка ± величина погрешности определения (вычисления) площади (Р ± ΔР), м2 | 600 ± 17 |
| 3. | Формула, примененная для вычисления предельной погрешности определения площади земельного участка, с подставленными значениями и итоговые (вычисленные) значения (ΔР), м2 | Δ = 3.50*Mt*√P=3.50*0.20*√600=17 |
| 4. | Площадь земельного участка согласно сведениям Единого государственного реестра недвижимости (Ркад), м2 | - |
| 5. | Оценка расхождения Р и Ркад (Р - Ркад), м2 | - |
| 6. | Предельные минимальный и максимальный размеры земельного участка (Рмин и Рмакс), м2 | 300<br>1000 |
| 7. | Вид (виды) разрешенного использования | для садоводства |
| 7.1. | Дополнительные сведения об использовании земельного участка | - |
| 8. | Кадастровый или иной государственный учетный номер (инвентарный) здания, сооружения, объекта незавершенного строительства, расположенного на земельном участке | - |
| 9. | Сведения о земельных участках (землях общего пользования, территории общего пользования), посредством которых обеспечивается доступ | Земли общего пользования<br>(1) Земли общего пользования |
| 10. | Иные сведения | - |

**4. Пояснения к сведениям об уточняемом земельном участке с кадастровым номером 21:21:231401:238 :**

| | |
|---|---|
| 1. | - |

# Сведения об уточняемых земельных участках

**1. Сведения о характерных точках границы уточняемого земельного участка с кадастровым номером 21:21:231401:239 :**

**Система координат МСК-21, зона** **Зона №1**

| Обозначение характерных точек границ | Координаты, м | | | | Метод определения координат | Формулы, примененные для расчета средней квадратической погрешности определения координат характерных точек границ (Mt), с подставленными в такие формулы значениями и итоговые (вычисленные) значения Mt, м | Описание закрепления точки |
|---|---|---|---|---|---|---|---|
| | содержатся в Едином государственном реестре недвижимости | | определены в результате выполнения комплексных кадастровых работ | | | | |
| | X | Y | X | Y | | | |
| 1 | 2 | 3 | 4 | 5 | 6 | 7 | 8 |
| н347У | - | - | 392858.57 | 1223712.58 | Метод спутниковых геодезических измерений (определений) | 0.20 | - |
| н349У | - | - | 392850.32 | 1223730.68 | Метод спутниковых геодезических измерений (определений) | 0.20 | - |
| н350У | - | - | 392822.78 | 1223718.55 | Метод спутниковых геодезических измерений (определений) | 0.20 | - |
| н348У | - | - | 392831.59 | 1223700.22 | Метод спутниковых геодезических измерений (определений) | 0.20 | - |
| н347У | - | - | 392858.57 | 1223712.58 | Метод спутниковых геодезических измерений (определений) | 0.20 | - |

**2. Сведения о частях границ уточняемого земельного участка с кадастровым номером 21:21:231401:239 :**

| Обозначение части границ | | Горизонтальное проложение (S), м | Описание прохождения части границ | Сведения о согласовании местоположения границ (согласовано/спорное) |
|---|---|---|---|---|
| от т. | до т. | | | |
| 1 | 2 | 3 | 4 | 5 |
| н347У | н349У | 19.89 | - | - |
| н349У | н350У | 30.09 | - | - |
| н350У | н348У | 20.34 | - | - |
| н348У | н347У | 29.68 | - | - |

**3. Сведения о характеристиках уточняемого земельного участка с кадастровым номером 21:21:231401:239 :**

| № п/п | Наименование характеристики земельного участка | Значение характеристики |
|---|---|---|
| 1 | 2 | 3 |
| 1. | Адрес земельного участка | Российская Федерация, Чувашская Республика (Чувашия), район Чебоксарский, сельское поселение Кшаушское, садовое некоммерческое товарищество Шоркино, участок 239 |
| 1.1. | Сведения о местоположении земельного участка (при отсутствии адреса) в структурированном в соответствии с федеральной информационной адресной системой виде | - |
| 1.2. | Дополнительные сведения о местоположении земельного участка | - |
| 2. | Площадь земельного участка ± величина погрешности определения (вычисления) площади (Р ± ΔР), м2 | 601 ± 17 |
| 3. | Формула, примененная для вычисления предельной погрешности определения площади земельного участка, с подставленными значениями и итоговые (вычисленные) значения (ΔР), м2 | Δ = 3.50*Mt*√P=3.50*0.20*√601=17 |
| 4. | Площадь земельного участка согласно сведениям Единого государственного реестра недвижимости (Ркад), м2 | - |
| 5. | Оценка расхождения Р и Ркад (Р - Ркад), м2 | - |
| 6. | Предельные минимальный и максимальный размеры земельного участка (Рмин и Рмакс), м2 | 300<br>1000 |
| 7. | Вид (виды) разрешенного использования | для садоводства |
| 7.1. | Дополнительные сведения об использовании земельного участка | - |
| 8. | Кадастровый или иной государственный учетный номер (инвентарный) здания, сооружения, объекта незавершенного строительства, расположенного на земельном участке | 21:21:231401:891 |
| 9. | Сведения о земельных участках (землях общего пользования, территории общего пользования), посредством которых обеспечивается доступ | Земли общего пользования<br>(1) Земли общего пользования |
| 10. | Иные сведения | - |

**4. Пояснения к сведениям об уточняемом земельном участке с кадастровым номером 21:21:231401:239 :**

| | |
|---|---|
| 1. | - |

# Сведения об уточняемых земельных участках

**1. Сведения о характерных точках границы уточняемого земельного участка с кадастровым номером 21:21:231401:240 :**

**Система координат МСК-21, зона** **Зона №1**

| Обозначение характерных точек границ | Координаты, м | | | | Метод определения координат | Формулы, примененные для расчета средней квадратической погрешности определения координат характерных точек границ (Mt), с подставленными в такие формулы значениями и итоговые (вычисленные) значения Mt, м | Описание закрепления точки |
|---|---|---|---|---|---|---|---|
| | содержатся в Едином государственном реестре недвижимости | | определены в результате выполнения комплексных кадастровых работ | | | | |
| | X | Y | X | Y | | | |
| 1 | 2 | 3 | 4 | 5 | 6 | 7 | 8 |
| н349У | - | - | 392850.32 | 1223730.68 | Метод спутниковых геодезических измерений (определений) | 0.20 | - |
| н351У | - | - | 392842.20 | 1223748.54 | Метод спутниковых геодезических измерений (определений) | 0.20 | - |
| н352У | - | - | 392834.69 | 1223745.55 | Метод спутниковых геодезических измерений (определений) | 0.20 | - |
| н353У | - | - | 392828.67 | 1223743.58 | Метод спутниковых геодезических измерений (определений) | 0.20 | - |
| н354У | - | - | 392813.87 | 1223736.27 | Метод спутниковых геодезических измерений (определений) | 0.20 | - |
| н350У | - | - | 392822.78 | 1223718.55 | Метод спутниковых геодезических измерений (определений) | 0.20 | - |

**1. Сведения о характерных точках границы уточняемого земельного участка с кадастровым номером 21:21:231401:240 :**

**Система координат МСК-21, зона** **Зона № 1**

| Обозначение характерных точек границ | Координаты, м | | | | Метод определения координат | Формулы, примененные для расчета средней квадратической погрешности определения координат характерных точек границ (Mt), с подставленными в такие формулы значениями и итоговые (вычисленные) значения Mt, м | Описание закрепления точки |
|---|---|---|---|---|---|---|---|
| | содержатся в Едином государственном реестре недвижимости | | определены в результате выполнения комплексных кадастровых работ | | | | |
| | X | Y | X | Y | | | |
| 1 | 2 | 3 | 4 | 5 | 6 | 7 | 8 |
| н349У | - | - | 392850.32 | 1223730.68 | Метод спутниковых геодезических измерений (определений) | 0.20 | - |

**2. Сведения о частях границ уточняемого земельного участка с кадастровым номером 21:21:231401:240 :**

| Обозначение части границ | | Горизонтальное проложение (S), м | Описание прохождения части границ | Сведения о согласовании местоположения границ (согласовано/спорное) |
|---|---|---|---|---|
| от т. | до т. | | | |
| 1 | 2 | 3 | 4 | 5 |
| н349У | н351У | 19.62 | - | - |
| н351У | н352У | 8.08 | - | - |
| н352У | н353У | 6.33 | - | - |
| н353У | н354У | 16.51 | - | - |
| н354У | н350У | 19.83 | - | - |
| н350У | н349У | 30.09 | - | - |

**3. Сведения о характеристиках уточняемого земельного участка с кадастровым номером 21:21:231401:240 :**

| № п/п | Наименование характеристики земельного участка | Значение характеристики |
|---|---|---|
| 1 | 2 | 3 |
| 1. | Адрес земельного участка | Российская Федерация, Чувашская Республика (Чувашия), район Чебоксарский, сельское поселение Кшаушское, садовое некоммерческое товарищество Шоркино, участок 240 |
| 1.1. | Сведения о местоположении земельного участка (при отсутствии адреса) в структурированном в соответствии с федеральной информационной адресной системой виде | - |
| 1.2. | Дополнительные сведения о местоположении земельного участка | - |
| 2. | Площадь земельного участка ± величина погрешности определения (вычисления) площади (Р ± ΔР), м2 | 612 ± 17 |
| 3. | Формула, примененная для вычисления предельной погрешности определения площади земельного участка, с подставленными значениями и итоговые (вычисленные) значения (ΔР), м2 | $\Delta = 3.50*Mt*\sqrt{P}=3.50*0.20*\sqrt{612}=17$ |
| 4. | Площадь земельного участка согласно сведениям Единого государственного реестра недвижимости (Ркад), м2 | - |

**3. Сведения о характеристиках уточняемого земельного участка с кадастровым номером 21:21:231401:240 :**

| № п/п | Наименование характеристики земельного участка | Значение характеристики |
|---|---|---|
| 1 | 2 | 3 |
| 5. | Оценка расхождения Р и Ркад (Р - Ркад), м2 | - |
| 6. | Предельные минимальный и максимальный размеры земельного участка (Рмин и Рмакс), м2 | 300<br>1000 |
| 7. | Вид (виды) разрешенного использования | для садоводства |
| 7.1. | Дополнительные сведения об использовании земельного участка | - |
| 8. | Кадастровый или иной государственный учетный номер (инвентарный) здания, сооружения, объекта незавершенного строительства, расположенного на земельном участке | - |
| 9. | Сведения о земельных участках (землях общего пользования, территории общего пользования), посредством которых обеспечивается доступ | Земли общего пользования<br>(1) Земли общего пользования |
| 10. | Иные сведения | - |

**4. Пояснения к сведениям об уточняемом земельном участке с кадастровым номером 21:21:231401:240 :**

| | |
|---|---|
| 1. | - |

# Сведения об уточняемых земельных участках

**1. Сведения о характерных точках границы уточняемого земельного участка с кадастровым номером 21:21:231401:241 :**

**Система координат МСК-21, зона** **Зона №1**

| Обозначение характерных точек границ | Координаты, м | | | | Метод определения координат | Формулы, примененные для расчета средней квадратической погрешности определения координат характерных точек границ (Mt), с подставленными в такие формулы значениями и итоговые (вычисленные) значения Mt, м | Описание закрепления точки |
|---|---|---|---|---|---|---|---|
| | содержатся в Едином государственном реестре недвижимости | | определены в результате выполнения комплексных кадастровых работ | | | | |
| | X | Y | X | Y | | | |
| 1 | 2 | 3 | 4 | 5 | 6 | 7 | 8 |
| н351У | - | - | 392842.20 | 1223748.54 | Метод спутниковых геодезических измерений (определений) | 0.20 | - |
| н355У | - | - | 392833.27 | 1223766.82 | Метод спутниковых геодезических измерений (определений) | 0.20 | - |
| н356У | - | - | 392806.04 | 1223754.55 | Метод спутниковых геодезических измерений (определений) | 0.20 | - |
| н354У | - | - | 392813.87 | 1223736.27 | Метод спутниковых геодезических измерений (определений) | 0.20 | - |
| н353У | - | - | 392828.67 | 1223743.58 | Метод спутниковых геодезических измерений (определений) | 0.20 | - |
| н352У | - | - | 392834.69 | 1223745.55 | Метод спутниковых геодезических измерений (определений) | 0.20 | - |

**1. Сведения о характерных точках границы уточняемого земельного участка с кадастровым номером 21:21:231401:241 :**

**Система координат МСК-21, зона** **Зона № 1**

| Обозначение характерных точек границ | Координаты, м | | | | Метод определения координат | Формулы, примененные для расчета средней квадратической погрешности определения координат характерных точек границ (Mt), с подставленными в такие формулы значениями и итоговые (вычисленные) значения Mt, м | Описание закрепления точки |
|---|---|---|---|---|---|---|---|
| | содержатся в Едином государственном реестре недвижимости | | определены в результате выполнения комплексных кадастровых работ | | | | |
| | X | Y | X | Y | | | |
| 1 | 2 | 3 | 4 | 5 | 6 | 7 | 8 |
| н351У | - | - | 392842.20 | 1223748.54 | Метод спутниковых геодезических измерений (определений) | 0.20 | - |

**2. Сведения о частях границ уточняемого земельного участка с кадастровым номером 21:21:231401:241 :**

| Обозначение части границ | | Горизонтальное проложение (S), м | Описание прохождения части границ | Сведения о согласовании местоположения границ (согласовано/спорное) |
|---|---|---|---|---|
| от т. | до т. | | | |
| 1 | 2 | 3 | 4 | 5 |
| н351У | н355У | 20.34 | - | - |
| н355У | н356У | 29.87 | - | - |
| н356У | н354У | 19.89 | - | - |
| н354У | н353У | 16.51 | - | - |
| н353У | н352У | 6.33 | - | - |
| н352У | н351У | 8.08 | - | - |

**3. Сведения о характеристиках уточняемого земельного участка с кадастровым номером 21:21:231401:241 :**

| № п/п | Наименование характеристики земельного участка | Значение характеристики |
|---|---|---|
| 1 | 2 | 3 |
| 1. | Адрес земельного участка | Российская Федерация, Чувашская Республика (Чувашия), район Чебоксарский, сельское поселение Кшаушское, садовое некоммерческое товарищество Шоркино, участок 241 |
| 1.1. | Сведения о местоположении земельного участка (при отсутствии адреса) в структурированном в соответствии с федеральной информационной адресной системой виде | - |
| 1.2. | Дополнительные сведения о местоположении земельного участка | - |
| 2. | Площадь земельного участка ± величина погрешности определения (вычисления) площади (P ± ΔP), м2 | 600 ± 17 |
| 3. | Формула, примененная для вычисления предельной погрешности определения площади земельного участка, с подставленными значениями и итоговые (вычисленные) значения (ΔP), м2 | $\Delta = 3.50*Mt*\sqrt{P}=3.50*0.20*\sqrt{600}=17$ |
| 4. | Площадь земельного участка согласно сведениям Единого государственного реестра недвижимости (Ркад), м2 | - |

**3. Сведения о характеристиках уточняемого земельного участка с кадастровым номером 21:21:231401:241 :**

| № п/п | Наименование характеристики земельного участка | Значение характеристики |
|---|---|---|
| 1 | 2 | 3 |
| 5. | Оценка расхождения Р и Ркад (Р - Ркад), м2 | - |
| 6. | Предельные минимальный и максимальный размеры земельного участка (Рмин и Рмакс), м2 | 300<br>1000 |
| 7. | Вид (виды) разрешенного использования | для садоводства |
| 7.1. | Дополнительные сведения об использовании земельного участка | - |
| 8. | Кадастровый или иной государственный учетный номер (инвентарный) здания, сооружения, объекта незавершенного строительства, расположенного на земельном участке | - |
| 9. | Сведения о земельных участках (землях общего пользования, территории общего пользования), посредством которых обеспечивается доступ | Земли общего пользования<br>(1) Земли общего пользования |
| 10. | Иные сведения | - |

**4. Пояснения к сведениям об уточняемом земельном участке с кадастровым номером 21:21:231401:241 :**

| | |
|---|---|
| 1. | - |

## Сведения об уточняемых земельных участках

**1. Сведения о характерных точках границы уточняемого земельного участка с кадастровым номером 21:21:231401:242 :**

**Система координат МСК-21, зона** **Зона №1**

| Обозначение характерных точек границ | Координаты, м | | | | Метод определения координат | Формулы, примененные для расчета средней квадратической погрешности определения координат характерных точек границ (Mt), с подставленными в такие формулы значениями и итоговые (вычисленные) значения Mt, м | Описание закрепления точки |
|---|---|---|---|---|---|---|---|
| | содержатся в Едином государственном реестре недвижимости | | определены в результате выполнения комплексных кадастровых работ | | | | |
| | X | Y | X | Y | | | |
| 1 | 2 | 3 | 4 | 5 | 6 | 7 | 8 |
| н355У | - | - | 392833.27 | 1223766.82 | Метод спутниковых геодезических измерений (определений) | 0.20 | - |
| н357У | - | - | 392824.55 | 1223786.09 | Метод спутниковых геодезических измерений (определений) | 0.20 | - |
| 53 | - | - | 392797.73 | 1223772.40 | Метод спутниковых геодезических измерений (определений) | 0.20 | - |
| н356У | - | - | 392806.04 | 1223754.55 | Метод спутниковых геодезических измерений (определений) | 0.20 | - |
| н355У | - | - | 392833.27 | 1223766.82 | Метод спутниковых геодезических измерений (определений) | 0.20 | - |

**2. Сведения о частях границ уточняемого земельного участка с кадастровым номером 21:21:231401:242 :**

| Обозначение части границ | | Горизонтальное проложение (S), м | Описание прохождения части границ | Сведения о согласовании местоположения границ (согласовано/спорное) |
|---|---|---|---|---|
| от т. | до т. | | | |
| 1 | 2 | 3 | 4 | 5 |
| н355У | н357У | 21.15 | - | - |
| н357У | 53 | 30.11 | - | - |
| 53 | н356У | 19.69 | - | - |
| н356У | н355У | 29.87 | - | - |

**3. Сведения о характеристиках уточняемого земельного участка с кадастровым номером 21:21:231401:242 :**

| № п/п | Наименование характеристики земельного участка | Значение характеристики |
|---|---|---|
| 1 | 2 | 3 |
| 1. | Адрес земельного участка | Российская Федерация, Чувашская Республика (Чувашия), район Чебоксарский, сельское поселение Кшаушское, садовое некоммерческое товарищество Шоркино, участок 242 |
| 1.1. | Сведения о местоположении земельного участка (при отсутствии адреса) в структурированном в соответствии с федеральной информационной адресной системой виде | - |
| 1.2. | Дополнительные сведения о местоположении земельного участка | - |
| 2. | Площадь земельного участка ± величина погрешности определения (вычисления) площади (Р ± ΔР), м2 | 612 ± 17 |
| 3. | Формула, примененная для вычисления предельной погрешности определения площади земельного участка, с подставленными значениями и итоговые (вычисленные) значения (ΔР), м2 | Δ = 3.50*Mt*√P=3.50*0.20*√612=17 |
| 4. | Площадь земельного участка согласно сведениям Единого государственного реестра недвижимости (Ркад), м2 | - |
| 5. | Оценка расхождения Р и Ркад (Р - Ркад), м2 | - |
| 6. | Предельные минимальный и максимальный размеры земельного участка (Рмин и Рмакс), м2 | 300<br>1000 |
| 7. | Вид (виды) разрешенного использования | для садоводства |
| 7.1. | Дополнительные сведения об использовании земельного участка | - |
| 8. | Кадастровый или иной государственный учетный номер (инвентарный) здания, сооружения, объекта незавершенного строительства, расположенного на земельном участке | - |
| 9. | Сведения о земельных участках (землях общего пользования, территории общего пользования), посредством которых обеспечивается доступ | Земли общего пользования<br>(1) Земли общего пользования |
| 10. | Иные сведения | - |

**4. Пояснения к сведениям об уточняемом земельном участке с кадастровым номером 21:21:231401:242 :**

| | |
|---|---|
| 1. | - |

# Сведения об уточняемых земельных участках

**1. Сведения о характерных точках границы уточняемого земельного участка с кадастровым номером 21:21:231401:243 :**

**Система координат МСК-21, зона** **Зона №1**

| Обозначение характерных точек границ | Координаты, м | | | | Метод определения координат | Формулы, примененные для расчета средней квадратической погрешности определения координат характерных точек границ (Mt), с подставленными в такие формулы значениями и итоговые (вычисленные) значения Mt, м | Описание закрепления точки |
|---|---|---|---|---|---|---|---|
| | содержатся в Едином государственном реестре недвижимости | | определены в результате выполнения комплексных кадастровых работ | | | | |
| | X | Y | X | Y | | | |
| 1 | 2 | 3 | 4 | 5 | 6 | 7 | 8 |
| н357У | - | - | 392824.55 | 1223786.09 | Метод спутниковых геодезических измерений (определений) | 0.20 | - |
| н358У | - | - | 392816.39 | 1223803.40 | Метод спутниковых геодезических измерений (определений) | 0.20 | - |
| 54 | - | - | 392788.50 | 1223790.66 | Метод спутниковых геодезических измерений (определений) | 0.20 | - |
| 53 | - | - | 392797.73 | 1223772.40 | Метод спутниковых геодезических измерений (определений) | 0.20 | - |
| н357У | - | - | 392824.55 | 1223786.09 | Метод спутниковых геодезических измерений (определений) | 0.20 | - |

**2. Сведения о частях границ уточняемого земельного участка с кадастровым номером 21:21:231401:243 :**

| Обозначение части границ | | Горизонтальное проложение (S), м | Описание прохождения части границ | Сведения о согласовании местоположения границ (согласовано/спорное) |
|---|---|---|---|---|
| от т. | до т. | | | |
| 1 | 2 | 3 | 4 | 5 |
| н357У | н358У | 19.14 | - | - |
| н358У | 54 | 30.66 | - | - |
| 54 | 53 | 20.46 | - | - |
| 53 | н357У | 30.11 | - | - |

**3. Сведения о характеристиках уточняемого земельного участка с кадастровым номером 21:21:231401:243 :**

| № п/п | Наименование характеристики земельного участка | Значение характеристики |
|---|---|---|
| 1 | 2 | 3 |
| 1. | Адрес земельного участка | Российская Федерация, Чувашская Республика (Чувашия), район Чебоксарский, сельское поселение Кшаушское, садовое некоммерческое товарищество Шоркино, участок 243 |
| 1.1. | Сведения о местоположении земельного участка (при отсутствии адреса) в структурированном в соответствии с федеральной информационной адресной системой виде | - |
| 1.2. | Дополнительные сведения о местоположении земельного участка | - |
| 2. | Площадь земельного участка ± величина погрешности определения (вычисления) площади (Р ± ΔР), м2 | 601 ± 17 |
| 3. | Формула, примененная для вычисления предельной погрешности определения площади земельного участка, с подставленными значениями и итоговые (вычисленные) значения (ΔР), м2 | Δ = 3.50*Mt*√P=3.50*0.20*√601=17 |
| 4. | Площадь земельного участка согласно сведениям Единого государственного реестра недвижимости (Ркад), м2 | - |
| 5. | Оценка расхождения Р и Ркад (Р - Ркад), м2 | - |
| 6. | Предельные минимальный и максимальный размеры земельного участка (Рмин и Рмакс), м2 | 300<br>1000 |
| 7. | Вид (виды) разрешенного использования | для садоводства |
| 7.1. | Дополнительные сведения об использовании земельного участка | - |
| 8. | Кадастровый или иной государственный учетный номер (инвентарный) здания, сооружения, объекта незавершенного строительства, расположенного на земельном участке | - |
| 9. | Сведения о земельных участках (землях общего пользования, территории общего пользования), посредством которых обеспечивается доступ | Земли общего пользования<br>(1) Земли общего пользования |
| 10. | Иные сведения | - |

**4. Пояснения к сведениям об уточняемом земельном участке с кадастровым номером 21:21:231401:243 :**

| | |
|---|---|
| 1. | - |

# Сведения об уточняемых земельных участках

**1. Сведения о характерных точках границы уточняемого земельного участка с кадастровым номером 21:21:231401:738 :**

**Система координат МСК-21, зона** **Зона №1**

| Обозначение характерных точек границ | Координаты, м | | | | Метод определения координат | Формулы, примененные для расчета средней квадратической погрешности определения координат характерных точек границ (Mt), с подставленными в такие формулы значениями и итоговые (вычисленные) значения Mt, м | Описание закрепления точки |
|---|---|---|---|---|---|---|---|
| | содержатся в Едином государственном реестре недвижимости | | определены в результате выполнения комплексных кадастровых работ | | | | |
| | X | Y | X | Y | | | |
| 1 | 2 | 3 | 4 | 5 | 6 | 7 | 8 |
| н358У | - | - | 392816.39 | 1223803.40 | Метод спутниковых геодезических измерений (определений) | 0.20 | - |
| н359У | - | - | 392807.54 | 1223821.68 | Метод спутниковых геодезических измерений (определений) | 0.20 | - |
| н360У | - | - | 392779.78 | 1223809.18 | Метод спутниковых геодезических измерений (определений) | 0.20 | - |
| 54 | - | - | 392788.50 | 1223790.66 | Метод спутниковых геодезических измерений (определений) | 0.20 | - |
| н358У | - | - | 392816.39 | 1223803.40 | Метод спутниковых геодезических измерений (определений) | 0.20 | - |

**2. Сведения о частях границ уточняемого земельного участка с кадастровым номером 21:21:231401:738 :**

| Обозначение части границ | | Горизонтальное проложение (S), м | Описание прохождения части границ | Сведения о согласовании местоположения границ (согласовано/спорное) |
|---|---|---|---|---|
| от т. | до т. | | | |
| 1 | 2 | 3 | 4 | 5 |
| н358У | н359У | 20.31 | - | - |
| н359У | н360У | 30.44 | - | - |
| н360У | 54 | 20.47 | - | - |
| 54 | н358У | 30.66 | - | - |

**3. Сведения о характеристиках уточняемого земельного участка с кадастровым номером 21:21:231401:738 :**

| № п/п | Наименование характеристики земельного участка | Значение характеристики |
|---|---|---|
| 1 | 2 | 3 |
| 1. | Адрес земельного участка | Российская Федерация, Чувашская Республика (Чувашия), район Чебоксарский, сельское поселение Кшаушское, садовое некоммерческое товарищество Шоркино, участок 243а |
| 1.1. | Сведения о местоположении земельного участка (при отсутствии адреса) в структурированном в соответствии с федеральной информационной адресной системой виде | - |
| 1.2. | Дополнительные сведения о местоположении земельного участка | - |
| 2. | Площадь земельного участка ± величина погрешности определения (вычисления) площади (Р ± ΔР), м2 | 623 ± 17 |
| 3. | Формула, примененная для вычисления предельной погрешности определения площади земельного участка, с подставленными значениями и итоговые (вычисленные) значения (ΔР), м2 | Δ = 3.50*Mt*√P=3.50*0.20*√623=17 |
| 4. | Площадь земельного участка согласно сведениям Единого государственного реестра недвижимости (Ркад), м2 | - |
| 5. | Оценка расхождения Р и Ркад (Р - Ркад), м2 | - |
| 6. | Предельные минимальный и максимальный размеры земельного участка (Рмин и Рмакс), м2 | 300<br>1000 |
| 7. | Вид (виды) разрешенного использования | для садоводства |
| 7.1. | Дополнительные сведения об использовании земельного участка | - |
| 8. | Кадастровый или иной государственный учетный номер (инвентарный) здания, сооружения, объекта незавершенного строительства, расположенного на земельном участке | 21:21:231401:881 |
| 9. | Сведения о земельных участках (землях общего пользования, территории общего пользования), посредством которых обеспечивается доступ | Земли общего пользования<br>(1) Земли общего пользования |
| 10. | Иные сведения | - |

**4. Пояснения к сведениям об уточняемом земельном участке с кадастровым номером 21:21:231401:738 :**

| | |
|---|---|
| 1. | - |

## Сведения об уточняемых земельных участках

**1. Сведения о характерных точках границы уточняемого земельного участка с кадастровым номером 21:21:231401:244 :**

**Система координат МСК-21, зона** **Зона №1**

| Обозначение характерных точек границ | Координаты, м | | | | Метод определения координат | Формулы, примененные для расчета средней квадратической погрешности определения координат характерных точек границ (Mt), с подставленными в такие формулы значениями и итоговые (вычисленные) значения Mt, м | Описание закрепления точки |
|---|---|---|---|---|---|---|---|
| | содержатся в Едином государственном реестре недвижимости | | определены в результате выполнения комплексных кадастровых работ | | | | |
| | X | Y | X | Y | | | |
| 1 | 2 | 3 | 4 | 5 | 6 | 7 | 8 |
| н361У | - | - | 392908.48 | 1223535.19 | Метод спутниковых геодезических измерений (определений) | 0.20 | - |
| 177 | - | - | 392899.13 | 1223555.36 | Метод спутниковых геодезических измерений (определений) | 0.20 | - |
| 176 | - | - | 392887.83 | 1223549.95 | Метод спутниковых геодезических измерений (определений) | 0.20 | - |
| 175 | - | - | 392872.21 | 1223543.06 | Метод спутниковых геодезических измерений (определений) | 0.20 | - |
| 174 | - | - | 392871.10 | 1223542.65 | Метод спутниковых геодезических измерений (определений) | 0.20 | - |
| н362У | - | - | 392878.46 | 1223527.49 | Метод спутниковых геодезических измерений (определений) | 0.20 | - |

**1. Сведения о характерных точках границы уточняемого земельного участка с кадастровым номером 21:21:231401:244 :**

**Система координат МСК-21, зона** **Зона № 1**

| Обозначение характерных точек границ | Координаты, м | | | | Метод определения координат | Формулы, примененные для расчета средней квадратической погрешности определения координат характерных точек границ (Mt), с подставленными в такие формулы значениями и итоговые (вычисленные) значения Mt, м | Описание закрепления точки |
|---|---|---|---|---|---|---|---|
| | содержатся в Едином государственном реестре недвижимости | | определены в результате выполнения комплексных кадастровых работ | | | | |
| | X | Y | X | Y | | | |
| 1 | 2 | 3 | 4 | 5 | 6 | 7 | 8 |
| н363У | - | - | 392881.29 | 1223523.06 | Метод спутниковых геодезических измерений (определений) | 0.20 | - |
| н361У | - | - | 392908.48 | 1223535.19 | Метод спутниковых геодезических измерений (определений) | 0.20 | - |

**2. Сведения о частях границ уточняемого земельного участка с кадастровым номером 21:21:231401:244 :**

| Обозначение части границ | | Горизонтальное проложение (S), м | Описание прохождения части границ | Сведения о согласовании местоположения границ (согласовано/спорное) |
|---|---|---|---|---|
| от т. | до т. | | | |
| 1 | 2 | 3 | 4 | 5 |
| н361У | 177 | 22.23 | - | - |
| 177 | 176 | 12.53 | - | - |
| 176 | 175 | 17.07 | - | - |
| 175 | 174 | 1.18 | - | - |
| 174 | н362У | 16.85 | - | - |
| н362У | н363У | 5.26 | - | - |
| н363У | н361У | 29.77 | - | - |

**3. Сведения о характеристиках уточняемого земельного участка с кадастровым номером 21:21:231401:244 :**

| № п/п | Наименование характеристики земельного участка | Значение характеристики |
|---|---|---|
| 1 | 2 | 3 |
| 1. | Адрес земельного участка | Российская Федерация, Чувашская Республика (Чувашия), район Чебоксарский, сельское поселение Кшаушское, садовое некоммерческое товарищество Шоркино, участок 244 |
| 1.1. | Сведения о местоположении земельного участка (при отсутствии адреса) в структурированном в соответствии с федеральной информационной адресной системой виде | - |

**3. Сведения о характеристиках уточняемого земельного участка с кадастровым номером 21:21:231401:244 :**

| № п/п | Наименование характеристики земельного участка | Значение характеристики |
|---|---|---|
| 1 | 2 | 3 |
| 1.2. | Дополнительные сведения о местоположении земельного участка | - |
| 2. | Площадь земельного участка ± величина погрешности определения (вычисления) площади (Р ± ΔР), м2 | 671 ± 18 |
| 3. | Формула, примененная для вычисления предельной погрешности определения площади земельного участка, с подставленными значениями и итоговые (вычисленные) значения (ΔР), м2 | Δ = 3.50*Mt*√P=3.50*0.20*√671=18 |
| 4. | Площадь земельного участка согласно сведениям Единого государственного реестра недвижимости (Ркад), м2 | - |
| 5. | Оценка расхождения Р и Ркад (Р - Ркад), м2 | - |
| 6. | Предельные минимальный и максимальный размеры земельного участка (Рмин и Рмакс), м2 | 300<br>1000 |
| 7. | Вид (виды) разрешенного использования | для садоводства |
| 7.1. | Дополнительные сведения об использовании земельного участка | - |
| 8. | Кадастровый или иной государственный учетный номер (инвентарный) здания, сооружения, объекта незавершенного строительства, расположенного на земельном участке | - |
| 9. | Сведения о земельных участках (землях общего пользования, территории общего пользования), посредством которых обеспечивается доступ | Земли общего пользования<br>(1) Земли общего пользования |
| 10. | Иные сведения | - |

**4. Пояснения к сведениям об уточняемом земельном участке с кадастровым номером 21:21:231401:244 :**

| | |
|---|---|
| 1. | - |

## Сведения об уточняемых земельных участках

**1. Сведения о характерных точках границы уточняемого земельного участка с кадастровым номером 21:21:231401:246 :**

**Система координат МСК-21, зона** **Зона №1**

| Обозначение характерных точек границ | Координаты, м | | | | Метод определения координат | Формулы, примененные для расчета средней квадратической погрешности определения координат характерных точек границ (Mt), с подставленными в такие формулы значениями и итоговые (вычисленные) значения Mt, м | Описание закрепления точки |
|---|---|---|---|---|---|---|---|
| | содержатся в Едином государственном реестре недвижимости | | определены в результате выполнения комплексных кадастровых работ | | | | |
| | X | Y | X | Y | | | |
| 1 | 2 | 3 | 4 | 5 | 6 | 7 | 8 |
| 180 | - | - | 392890.31 | 1223573.76 | Метод спутниковых геодезических измерений (определений) | 0.20 | - |
| 186 | - | - | 392881.83 | 1223591.30 | Метод спутниковых геодезических измерений (определений) | 0.20 | - |
| 185 | - | - | 392854.14 | 1223578.79 | Метод спутниковых геодезических измерений (определений) | 0.20 | - |
| 183 | - | - | 392862.55 | 1223560.97 | Метод спутниковых геодезических измерений (определений) | 0.20 | - |
| 182 | - | - | 392868.11 | 1223563.07 | Метод спутниковых геодезических измерений (определений) | 0.20 | - |
| 181 | - | - | 392886.94 | 1223571.64 | Метод спутниковых геодезических измерений (определений) | 0.20 | - |

**1. Сведения о характерных точках границы уточняемого земельного участка с кадастровым номером 21:21:231401:246 :**

**Система координат МСК-21, зона** **Зона № 1**

| Обозначение характерных точек границ | Координаты, м | | | | Метод определения координат | Формулы, примененные для расчета средней квадратической погрешности определения координат характерных точек границ (Mt), с подставленными в такие формулы значениями и итоговые (вычисленные) значения Mt, м | Описание закрепления точки |
|---|---|---|---|---|---|---|---|
| | содержатся в Едином государственном реестре недвижимости | | определены в результате выполнения комплексных кадастровых работ | | | | |
| | X | Y | X | Y | | | |
| 1 | 2 | 3 | 4 | 5 | 6 | 7 | 8 |
| 180 | - | - | 392890.31 | 1223573.76 | Метод спутниковых геодезических измерений (определений) | 0.20 | - |

**2. Сведения о частях границ уточняемого земельного участка с кадастровым номером 21:21:231401:246 :**

| Обозначение части границ | | Горизонтальное проложение (S), м | Описание прохождения части границ | Сведения о согласовании местоположения границ (согласовано/спорное) |
|---|---|---|---|---|
| от т. | до т. | | | |
| 1 | 2 | 3 | 4 | 5 |
| 180 | 186 | 19.48 | - | - |
| 186 | 185 | 30.38 | - | - |
| 185 | 183 | 19.70 | - | - |
| 183 | 182 | 5.94 | - | - |
| 182 | 181 | 20.69 | - | - |
| 181 | 180 | 3.98 | - | - |

**3. Сведения о характеристиках уточняемого земельного участка с кадастровым номером 21:21:231401:246 :**

| № п/п | Наименование характеристики земельного участка | Значение характеристики |
|---|---|---|
| 1 | 2 | 3 |
| 1. | Адрес земельного участка | Российская Федерация, Чувашская Республика (Чувашия), район Чебоксарский, сельское поселение Кшаушское, садовое некоммерческое товарищество Шоркино, участок 246 |
| 1.1. | Сведения о местоположении земельного участка (при отсутствии адреса) в структурированном в соответствии с федеральной информационной адресной системой виде | - |
| 1.2. | Дополнительные сведения о местоположении земельного участка | - |
| 2. | Площадь земельного участка ± величина погрешности определения (вычисления) площади (Р ± ΔР), м2 | 609 ± 17 |
| 3. | Формула, примененная для вычисления предельной погрешности определения площади земельного участка, с подставленными значениями и итоговые (вычисленные) значения (ΔР), м2 | $\Delta = 3.50*Mt*\sqrt{P}=3.50*0.20*\sqrt{609}=17$ |
| 4. | Площадь земельного участка согласно сведениям Единого государственного реестра недвижимости (Ркад), м2 | - |

**3. Сведения о характеристиках уточняемого земельного участка с кадастровым номером 21:21:231401:246 :**

| № п/п | Наименование характеристики земельного участка | Значение характеристики |
|---|---|---|
| 1 | 2 | 3 |
| 5. | Оценка расхождения Р и Ркад (Р - Ркад), м2 | - |
| 6. | Предельные минимальный и максимальный размеры земельного участка (Рмин и Рмакс), м2 | 300<br>1000 |
| 7. | Вид (виды) разрешенного использования | для садоводства |
| 7.1. | Дополнительные сведения об использовании земельного участка | - |
| 8. | Кадастровый или иной государственный учетный номер (инвентарный) здания, сооружения, объекта незавершенного строительства, расположенного на земельном участке | - |
| 9. | Сведения о земельных участках (землях общего пользования, территории общего пользования), посредством которых обеспечивается доступ | Земли общего пользования<br>(1) Земли общего пользования |
| 10. | Иные сведения | - |

**4. Пояснения к сведениям об уточняемом земельном участке с кадастровым номером 21:21:231401:246 :**

| | |
|---|---|
| 1. | - |

# Сведения об уточняемых земельных участках

**1. Сведения о характерных точках границы уточняемого земельного участка с кадастровым номером 21:21:231401:248 :**

**Система координат МСК-21, зона** **Зона №1**

| Обозначение характерных точек границ | Координаты, м | | | | Метод определения координат | Формулы, примененные для расчета средней квадратической погрешности определения координат характерных точек границ (Mt), с подставленными в такие формулы значениями и итоговые (вычисленные) значения Mt, м | Описание закрепления точки |
|---|---|---|---|---|---|---|---|
| | содержатся в Едином государственном реестре недвижимости | | определены в результате выполнения комплексных кадастровых работ | | | | |
| | X | Y | X | Y | | | |
| 1 | 2 | 3 | 4 | 5 | 6 | 7 | 8 |
| 187 | - | - | 392873.71 | 1223609.48 | Метод спутниковых геодезических измерений (определений) | 0.20 | - |
| 192 | - | - | 392865.21 | 1223627.72 | Метод спутниковых геодезических измерений (определений) | 0.20 | - |
| н364У | - | - | 392837.16 | 1223615.25 | Метод спутниковых геодезических измерений (определений) | 0.20 | - |
| 184 | - | - | 392845.71 | 1223596.46 | Метод спутниковых геодезических измерений (определений) | 0.20 | - |
| 187 | - | - | 392873.71 | 1223609.48 | Метод спутниковых геодезических измерений (определений) | 0.20 | - |

**2. Сведения о частях границ уточняемого земельного участка с кадастровым номером 21:21:231401:248 :**

| Обозначение части границ | | Горизонтальное проложение (S), м | Описание прохождения части границ | Сведения о согласовании местоположения границ (согласовано/спорное) |
|---|---|---|---|---|
| от т. | до т. | | | |
| 1 | 2 | 3 | 4 | 5 |
| 187 | 192 | 20.12 | - | - |
| 192 | н364У | 30.70 | - | - |
| н364У | 184 | 20.64 | - | - |
| 184 | 187 | 30.88 | - | - |

**3. Сведения о характеристиках уточняемого земельного участка с кадастровым номером 21:21:231401:248 :**

| № п/п | Наименование характеристики земельного участка | Значение характеристики |
|---|---|---|
| 1 | 2 | 3 |
| 1. | Адрес земельного участка | Российская Федерация, Чувашская Республика (Чувашия), район Чебоксарский, сельское поселение Кшаушское, садовое некоммерческое товарищество Шоркино, участок 248 |
| 1.1. | Сведения о местоположении земельного участка (при отсутствии адреса) в структурированном в соответствии с федеральной информационной адресной системой виде | - |
| 1.2. | Дополнительные сведения о местоположении земельного участка | - |
| 2. | Площадь земельного участка ± величина погрешности определения (вычисления) площади (Р ± ΔР), м2 | 628 ± 18 |
| 3. | Формула, примененная для вычисления предельной погрешности определения площади земельного участка, с подставленными значениями и итоговые (вычисленные) значения (ΔР), м2 | Δ = 3.50*Mt*√P=3.50*0.20*√628=18 |
| 4. | Площадь земельного участка согласно сведениям Единого государственного реестра недвижимости (Ркад), м2 | - |
| 5. | Оценка расхождения Р и Ркад (Р - Ркад), м2 | - |
| 6. | Предельные минимальный и максимальный размеры земельного участка (Рмин и Рмакс), м2 | 300<br>1000 |
| 7. | Вид (виды) разрешенного использования | для садоводства |
| 7.1. | Дополнительные сведения об использовании земельного участка | - |
| 8. | Кадастровый или иной государственный учетный номер (инвентарный) здания, сооружения, объекта незавершенного строительства, расположенного на земельном участке | - |
| 9. | Сведения о земельных участках (землях общего пользования, территории общего пользования), посредством которых обеспечивается доступ | Земли общего пользования<br>(1) Земли общего пользования |
| 10. | Иные сведения | - |

**4. Пояснения к сведениям об уточняемом земельном участке с кадастровым номером 21:21:231401:248 :**

| | |
|---|---|
| 1. | - |

# Сведения об уточняемых земельных участках

**1. Сведения о характерных точках границы уточняемого земельного участка с кадастровым номером 21:21:231401:249 :**

**Система координат МСК-21, зона** **Зона №1**

| Обозначение характерных точек границ | Координаты, м | | | | Метод определения координат | Формулы, примененные для расчета средней квадратической погрешности определения координат характерных точек границ (Mt), с подставленными в такие формулы значениями и итоговые (вычисленные) значения Mt, м | Описание закрепления точки |
|---|---|---|---|---|---|---|---|
| | содержатся в Едином государственном реестре недвижимости | | определены в результате выполнения комплексных кадастровых работ | | | | |
| | X | Y | X | Y | | | |
| 1 | 2 | 3 | 4 | 5 | 6 | 7 | 8 |
| 192 | - | - | 392865.21 | 1223627.72 | Метод спутниковых геодезических измерений (определений) | 0.20 | - |
| 191 | - | - | 392856.65 | 1223645.73 | Метод спутниковых геодезических измерений (определений) | 0.20 | - |
| н365У | - | - | 392828.94 | 1223633.43 | Метод спутниковых геодезических измерений (определений) | 0.20 | - |
| н364У | - | - | 392837.16 | 1223615.25 | Метод спутниковых геодезических измерений (определений) | 0.20 | - |
| 192 | - | - | 392865.21 | 1223627.72 | Метод спутниковых геодезических измерений (определений) | 0.20 | - |

**2. Сведения о частях границ уточняемого земельного участка с кадастровым номером 21:21:231401:249 :**

| Обозначение части границ | | Горизонтальное проложение (S), м | Описание прохождения части границ | Сведения о согласовании местоположения границ (согласовано/спорное) |
|---|---|---|---|---|
| от т. | до т. | | | |
| 1 | 2 | 3 | 4 | 5 |
| 192 | 191 | 19.94 | - | - |
| 191 | н365У | 30.32 | - | - |
| н365У | н364У | 19.95 | - | - |
| н364У | 192 | 30.70 | - | - |

**3. Сведения о характеристиках уточняемого земельного участка с кадастровым номером 21:21:231401:249 :**

| № п/п | Наименование характеристики земельного участка | Значение характеристики |
|---|---|---|
| 1 | 2 | 3 |
| 1. | Адрес земельного участка | Российская Федерация, Чувашская Республика (Чувашия), район Чебоксарский, сельское поселение Кшаушское, садовое некоммерческое товарищество Шоркино, участок 249 |
| 1.1. | Сведения о местоположении земельного участка (при отсутствии адреса) в структурированном в соответствии с федеральной информационной адресной системой виде | - |
| 1.2. | Дополнительные сведения о местоположении земельного участка | - |
| 2. | Площадь земельного участка ± величина погрешности определения (вычисления) площади (Р ± ΔР), м2 | 608 ± 17 |
| 3. | Формула, примененная для вычисления предельной погрешности определения площади земельного участка, с подставленными значениями и итоговые (вычисленные) значения (ΔР), м2 | Δ = 3.50*Mt*√P=3.50*0.20*√608=17 |
| 4. | Площадь земельного участка согласно сведениям Единого государственного реестра недвижимости (Ркад), м2 | - |
| 5. | Оценка расхождения Р и Ркад (Р - Ркад), м2 | - |
| 6. | Предельные минимальный и максимальный размеры земельного участка (Рмин и Рмакс), м2 | 300<br>1000 |
| 7. | Вид (виды) разрешенного использования | для садоводства |
| 7.1. | Дополнительные сведения об использовании земельного участка | - |
| 8. | Кадастровый или иной государственный учетный номер (инвентарный) здания, сооружения, объекта незавершенного строительства, расположенного на земельном участке | - |
| 9. | Сведения о земельных участках (землях общего пользования, территории общего пользования), посредством которых обеспечивается доступ | Земли общего пользования<br>(1) Земли общего пользования |
| 10. | Иные сведения | - |

**4. Пояснения к сведениям об уточняемом земельном участке с кадастровым номером 21:21:231401:249 :**

| | |
|---|---|
| 1. | - |

# Сведения об уточняемых земельных участках

**1. Сведения о характерных точках границы уточняемого земельного участка с кадастровым номером 21:21:231401:250 :**

**Система координат МСК-21, зона** **Зона №1**

| Обозначение характерных точек границ | Координаты, м | | | | Метод определения координат | Формулы, примененные для расчета средней квадратической погрешности определения координат характерных точек границ (Mt), с подставленными в такие формулы значениями и итоговые (вычисленные) значения Mt, м | Описание закрепления точки |
|---|---|---|---|---|---|---|---|
| | содержатся в Едином государственном реестре недвижимости | | определены в результате выполнения комплексных кадастровых работ | | | | |
| | X | Y | X | Y | | | |
| 1 | 2 | 3 | 4 | 5 | 6 | 7 | 8 |
| 191 | - | - | 392856.65 | 1223645.73 | Метод спутниковых геодезических измерений (определений) | 0.20 | - |
| 196 | - | - | 392848.38 | 1223663.88 | Метод спутниковых геодезических измерений (определений) | 0.20 | - |
| 195 | - | - | 392820.68 | 1223651.42 | Метод спутниковых геодезических измерений (определений) | 0.20 | - |
| н365У | - | - | 392828.94 | 1223633.43 | Метод спутниковых геодезических измерений (определений) | 0.20 | - |
| 191 | - | - | 392856.65 | 1223645.73 | Метод спутниковых геодезических измерений (определений) | 0.20 | - |

**2. Сведения о частях границ уточняемого земельного участка с кадастровым номером 21:21:231401:250 :**

| Обозначение части границ | | Горизонтальное проложение (S), м | Описание прохождения части границ | Сведения о согласовании местоположения границ (согласовано/спорное) |
|---|---|---|---|---|
| от т. | до т. | | | |
| 1 | 2 | 3 | 4 | 5 |
| 191 | 196 | 19.95 | - | - |
| 196 | 195 | 30.37 | - | - |
| 195 | н365У | 19.80 | - | - |
| н365У | 191 | 30.32 | - | - |

**3. Сведения о характеристиках уточняемого земельного участка с кадастровым номером 21:21:231401:250 :**

| № п/п | Наименование характеристики земельного участка | Значение характеристики |
|---|---|---|
| 1 | 2 | 3 |
| 1. | Адрес земельного участка | Российская Федерация, Чувашская Республика (Чувашия), район Чебоксарский, сельское поселение Кшаушское, садовое некоммерческое товарищество Шоркино, участок 250 |
| 1.1. | Сведения о местоположении земельного участка (при отсутствии адреса) в структурированном в соответствии с федеральной информационной адресной системой виде | - |
| 1.2. | Дополнительные сведения о местоположении земельного участка | - |
| 2. | Площадь земельного участка ± величина погрешности определения (вычисления) площади (Р ± ΔР), м2 | 603 ± 17 |
| 3. | Формула, примененная для вычисления предельной погрешности определения площади земельного участка, с подставленными значениями и итоговые (вычисленные) значения (ΔР), м2 | Δ = 3.50*Mt*√P=3.50*0.20*√603=17 |
| 4. | Площадь земельного участка согласно сведениям Единого государственного реестра недвижимости (Ркад), м2 | - |
| 5. | Оценка расхождения Р и Ркад (Р - Ркад), м2 | - |
| 6. | Предельные минимальный и максимальный размеры земельного участка (Рмин и Рмакс), м2 | 300<br>1000 |
| 7. | Вид (виды) разрешенного использования | для садоводства |
| 7.1. | Дополнительные сведения об использовании земельного участка | - |
| 8. | Кадастровый или иной государственный учетный номер (инвентарный) здания, сооружения, объекта незавершенного строительства, расположенного на земельном участке | - |
| 9. | Сведения о земельных участках (землях общего пользования, территории общего пользования), посредством которых обеспечивается доступ | Земли общего пользования<br>(1) Земли общего пользования |
| 10. | Иные сведения | - |

**4. Пояснения к сведениям об уточняемом земельном участке с кадастровым номером 21:21:231401:250 :**

| | |
|---|---|
| 1. | - |

# Сведения об уточняемых земельных участках

**1. Сведения о характерных точках границы уточняемого земельного участка с кадастровым номером 21:21:231401:251 :**

**Система координат МСК-21, зона** **Зона №1**

| Обозначение характерных точек границ | Координаты, м | | | | Метод определения координат | Формулы, примененные для расчета средней квадратической погрешности определения координат характерных точек границ (Mt), с подставленными в такие формулы значениями и итоговые (вычисленные) значения Mt, м | Описание закрепления точки |
|---|---|---|---|---|---|---|---|
| | содержатся в Едином государственном реестре недвижимости | | определены в результате выполнения комплексных кадастровых работ | | | | |
| | X | Y | X | Y | | | |
| 1 | 2 | 3 | 4 | 5 | 6 | 7 | 8 |
| 193 | - | - | 392839.98 | 1223681.75 | Метод спутниковых геодезических измерений (определений) | 0.20 | - |
| н348У | - | - | 392831.59 | 1223700.22 | Метод спутниковых геодезических измерений (определений) | 0.20 | - |
| н366У | - | - | 392804.33 | 1223688.10 | Метод спутниковых геодезических измерений (определений) | 0.20 | - |
| 194 | - | - | 392812.24 | 1223669.21 | Метод спутниковых геодезических измерений (определений) | 0.20 | - |
| 193 | - | - | 392839.98 | 1223681.75 | Метод спутниковых геодезических измерений (определений) | 0.20 | - |

**2. Сведения о частях границ уточняемого земельного участка с кадастровым номером 21:21:231401:251 :**

| Обозначение части границ | | Горизонтальное проложение (S), м | Описание прохождения части границ | Сведения о согласовании местоположения границ (согласовано/спорное) |
|---|---|---|---|---|
| от т. | до т. | | | |
| 1 | 2 | 3 | 4 | 5 |
| 193 | н348У | 20.29 | - | - |
| н348У | н366У | 29.83 | - | - |
| н366У | 194 | 20.48 | - | - |
| 194 | 193 | 30.44 | - | - |

**3. Сведения о характеристиках уточняемого земельного участка с кадастровым номером 21:21:231401:251 :**

| № п/п | Наименование характеристики земельного участка | Значение характеристики |
|---|---|---|
| 1 | 2 | 3 |
| 1. | Адрес земельного участка | Российская Федерация, Чувашская Республика (Чувашия), район Чебоксарский, сельское поселение Кшаушское, садовое некоммерческое товарищество Шоркино, участок 251 |
| 1.1. | Сведения о местоположении земельного участка (при отсутствии адреса) в структурированном в соответствии с федеральной информационной адресной системой виде | - |
| 1.2. | Дополнительные сведения о местоположении земельного участка | - |
| 2. | Площадь земельного участка ± величина погрешности определения (вычисления) площади (Р ± ΔР), м2 | 614 ± 17 |
| 3. | Формула, примененная для вычисления предельной погрешности определения площади земельного участка, с подставленными значениями и итоговые (вычисленные) значения (ΔР), м2 | Δ = 3.50*Mt*√P=3.50*0.20*√614=17 |
| 4. | Площадь земельного участка согласно сведениям Единого государственного реестра недвижимости (Ркад), м2 | - |
| 5. | Оценка расхождения Р и Ркад (Р - Ркад), м2 | - |
| 6. | Предельные минимальный и максимальный размеры земельного участка (Рмин и Рмакс), м2 | 300<br>1000 |
| 7. | Вид (виды) разрешенного использования | для садоводства |
| 7.1. | Дополнительные сведения об использовании земельного участка | - |
| 8. | Кадастровый или иной государственный учетный номер (инвентарный) здания, сооружения, объекта незавершенного строительства, расположенного на земельном участке | - |
| 9. | Сведения о земельных участках (землях общего пользования, территории общего пользования), посредством которых обеспечивается доступ | Земли общего пользования<br>(1) Земли общего пользования |
| 10. | Иные сведения | - |

**4. Пояснения к сведениям об уточняемом земельном участке с кадастровым номером 21:21:231401:251 :**

| | |
|---|---|
| 1. | - |

# Сведения об уточняемых земельных участках

**1. Сведения о характерных точках границы уточняемого земельного участка с кадастровым номером 21:21:231401:252 :**

**Система координат МСК-21, зона** **Зона №1**

| Обозначение характерных точек границ | Координаты, м | | | | Метод определения координат | Формулы, примененные для расчета средней квадратической погрешности определения координат характерных точек границ (Mt), с подставленными в такие формулы значениями и итоговые (вычисленные) значения Mt, м | Описание закрепления точки |
|---|---|---|---|---|---|---|---|
| | содержатся в Едином государственном реестре недвижимости | | определены в результате выполнения комплексных кадастровых работ | | | | |
| | X | Y | X | Y | | | |
| 1 | 2 | 3 | 4 | 5 | 6 | 7 | 8 |
| н348У | - | - | 392831.59 | 1223700.22 | Метод спутниковых геодезических измерений (определений) | 0.20 | - |
| н350У | - | - | 392822.78 | 1223718.55 | Метод спутниковых геодезических измерений (определений) | 0.20 | - |
| н367У | - | - | 392795.75 | 1223706.03 | Метод спутниковых геодезических измерений (определений) | 0.20 | - |
| н366У | - | - | 392804.33 | 1223688.10 | Метод спутниковых геодезических измерений (определений) | 0.20 | - |
| н348У | - | - | 392831.59 | 1223700.22 | Метод спутниковых геодезических измерений (определений) | 0.20 | - |

**2. Сведения о частях границ уточняемого земельного участка с кадастровым номером 21:21:231401:252 :**

| Обозначение части границ | | Горизонтальное проложение (S), м | Описание прохождения части границ | Сведения о согласовании местоположения границ (согласовано/спорное) |
|---|---|---|---|---|
| от т. | до т. | | | |
| 1 | 2 | 3 | 4 | 5 |
| н348У | н350У | 20.34 | - | - |
| н350У | н367У | 29.79 | - | - |
| н367У | н366У | 19.88 | - | - |
| н366У | н348У | 29.83 | - | - |

**3. Сведения о характеристиках уточняемого земельного участка с кадастровым номером 21:21:231401:252 :**

| № п/п | Наименование характеристики земельного участка | Значение характеристики |
|---|---|---|
| 1 | 2 | 3 |
| 1. | Адрес земельного участка | Российская Федерация, Чувашская Республика (Чувашия), район Чебоксарский, сельское поселение Кшаушское, садовое некоммерческое товарищество Шоркино, участок 252 |
| 1.1. | Сведения о местоположении земельного участка (при отсутствии адреса) в структурированном в соответствии с федеральной информационной адресной системой виде | - |
| 1.2. | Дополнительные сведения о местоположении земельного участка | - |
| 2. | Площадь земельного участка ± величина погрешности определения (вычисления) площади (Р ± ΔР), м2 | 599 ± 17 |
| 3. | Формула, примененная для вычисления предельной погрешности определения площади земельного участка, с подставленными значениями и итоговые (вычисленные) значения (ΔР), м2 | Δ = 3.50*Mt*√P=3.50*0.20*√599=17 |
| 4. | Площадь земельного участка согласно сведениям Единого государственного реестра недвижимости (Ркад), м2 | - |
| 5. | Оценка расхождения Р и Ркад (Р - Ркад), м2 | - |
| 6. | Предельные минимальный и максимальный размеры земельного участка (Рмин и Рмакс), м2 | 300<br>1000 |
| 7. | Вид (виды) разрешенного использования | для садоводства |
| 7.1. | Дополнительные сведения об использовании земельного участка | - |
| 8. | Кадастровый или иной государственный учетный номер (инвентарный) здания, сооружения, объекта незавершенного строительства, расположенного на земельном участке | - |
| 9. | Сведения о земельных участках (землях общего пользования, территории общего пользования), посредством которых обеспечивается доступ | Земли общего пользования<br>(1) Земли общего пользования |
| 10. | Иные сведения | - |

**4. Пояснения к сведениям об уточняемом земельном участке с кадастровым номером 21:21:231401:252 :**

| | |
|---|---|
| 1. | - |

# Сведения об уточняемых земельных участках

**1. Сведения о характерных точках границы уточняемого земельного участка с кадастровым номером 21:21:231401:253 :**

**Система координат МСК-21, зона** **Зона №1**

| Обозначение характерных точек границ | Координаты, м | | | | Метод определения координат | Формулы, примененные для расчета средней квадратической погрешности определения координат характерных точек границ (Mt), с подставленными в такие формулы значениями и итоговые (вычисленные) значения Mt, м | Описание закрепления точки |
|---|---|---|---|---|---|---|---|
| | содержатся в Едином государственном реестре недвижимости | | определены в результате выполнения комплексных кадастровых работ | | | | |
| | X | Y | X | Y | | | |
| 1 | 2 | 3 | 4 | 5 | 6 | 7 | 8 |
| н350У | - | - | 392822.78 | 1223718.55 | Метод спутниковых геодезических измерений (определений) | 0.20 | - |
| н354У | - | - | 392813.87 | 1223736.27 | Метод спутниковых геодезических измерений (определений) | 0.20 | - |
| н368У | - | - | 392787.27 | 1223724.01 | Метод спутниковых геодезических измерений (определений) | 0.20 | - |
| н367У | - | - | 392795.75 | 1223706.03 | Метод спутниковых геодезических измерений (определений) | 0.20 | - |
| н350У | - | - | 392822.78 | 1223718.55 | Метод спутниковых геодезических измерений (определений) | 0.20 | - |

**2. Сведения о частях границ уточняемого земельного участка с кадастровым номером 21:21:231401:253 :**

| Обозначение части границ | | Горизонтальное проложение (S), м | Описание прохождения части границ | Сведения о согласовании местоположения границ (согласовано/спорное) |
|---|---|---|---|---|
| от т. | до т. | | | |
| 1 | 2 | 3 | 4 | 5 |
| н350У | н354У | 19.83 | - | - |
| н354У | н368У | 29.29 | - | - |
| н368У | н367У | 19.88 | - | - |
| н367У | н350У | 29.79 | - | - |

**3. Сведения о характеристиках уточняемого земельного участка с кадастровым номером 21:21:231401:253 :**

| № п/п | Наименование характеристики земельного участка | Значение характеристики |
|---|---|---|
| 1 | 2 | 3 |
| 1. | Адрес земельного участка | Российская Федерация, Чувашская Республика (Чувашия), район Чебоксарский, сельское поселение Кшаушское, садовое некоммерческое товарищество Шоркино, участок 253 |
| 1.1. | Сведения о местоположении земельного участка (при отсутствии адреса) в структурированном в соответствии с федеральной информационной адресной системой виде | - |
| 1.2. | Дополнительные сведения о местоположении земельного участка | - |
| 2. | Площадь земельного участка ± величина погрешности определения (вычисления) площади (Р ± ΔР), м2 | 586 ± 17 |
| 3. | Формула, примененная для вычисления предельной погрешности определения площади земельного участка, с подставленными значениями и итоговые (вычисленные) значения (ΔР), м2 | Δ = 3.50*Mt*√P=3.50*0.20*√586=17 |
| 4. | Площадь земельного участка согласно сведениям Единого государственного реестра недвижимости (Ркад), м2 | - |
| 5. | Оценка расхождения Р и Ркад (Р - Ркад), м2 | - |
| 6. | Предельные минимальный и максимальный размеры земельного участка (Рмин и Рмакс), м2 | 300<br>1000 |
| 7. | Вид (виды) разрешенного использования | для садоводства |
| 7.1. | Дополнительные сведения об использовании земельного участка | - |
| 8. | Кадастровый или иной государственный учетный номер (инвентарный) здания, сооружения, объекта незавершенного строительства, расположенного на земельном участке | - |
| 9. | Сведения о земельных участках (землях общего пользования, территории общего пользования), посредством которых обеспечивается доступ | Земли общего пользования<br>(1) Земли общего пользования |
| 10. | Иные сведения | - |

**4. Пояснения к сведениям об уточняемом земельном участке с кадастровым номером 21:21:231401:253 :**

| | |
|---|---|
| 1. | - |

# Сведения об уточняемых земельных участках

**1. Сведения о характерных точках границы уточняемого земельного участка с кадастровым номером 21:21:231401:254 :**

**Система координат МСК-21, зона** **Зона №1**

| Обозначение характерных точек границ | Координаты, м | | | | Метод определения координат | Формулы, примененные для расчета средней квадратической погрешности определения координат характерных точек границ (Mt), с подставленными в такие формулы значениями и итоговые (вычисленные) значения Mt, м | Описание закрепления точки |
|---|---|---|---|---|---|---|---|
| | содержатся в Едином государственном реестре недвижимости | | определены в результате выполнения комплексных кадастровых работ | | | | |
| | X | Y | X | Y | | | |
| 1 | 2 | 3 | 4 | 5 | 6 | 7 | 8 |
| н354У | - | - | 392813.87 | 1223736.27 | Метод спутниковых геодезических измерений (определений) | 0.20 | - |
| н356У | - | - | 392806.04 | 1223754.55 | Метод спутниковых геодезических измерений (определений) | 0.20 | - |
| н369У | - | - | 392778.57 | 1223741.92 | Метод спутниковых геодезических измерений (определений) | 0.20 | - |
| н368У | - | - | 392787.27 | 1223724.01 | Метод спутниковых геодезических измерений (определений) | 0.20 | - |
| н354У | - | - | 392813.87 | 1223736.27 | Метод спутниковых геодезических измерений (определений) | 0.20 | - |

**2. Сведения о частях границ уточняемого земельного участка с кадастровым номером 21:21:231401:254 :**

| Обозначение части границ | | Горизонтальное проложение (S), м | Описание прохождения части границ | Сведения о согласовании местоположения границ (согласовано/спорное) |
|---|---|---|---|---|
| от т. | до т. | | | |
| 1 | 2 | 3 | 4 | 5 |
| н354У | н356У | 19.89 | - | - |
| н356У | н369У | 30.23 | - | - |
| н369У | н368У | 19.91 | - | - |
| н368У | н354У | 29.29 | - | - |

**3. Сведения о характеристиках уточняемого земельного участка с кадастровым номером 21:21:231401:254 :**

| № п/п | Наименование характеристики земельного участка | Значение характеристики |
|---|---|---|
| 1 | 2 | 3 |
| 1. | Адрес земельного участка | Российская Федерация, Чувашская Республика (Чувашия), район Чебоксарский, сельское поселение Кшаушское, садовое некоммерческое товарищество Шоркино, участок 254 |
| 1.1. | Сведения о местоположении земельного участка (при отсутствии адреса) в структурированном в соответствии с федеральной информационной адресной системой виде | - |
| 1.2. | Дополнительные сведения о местоположении земельного участка | - |
| 2. | Площадь земельного участка ± величина погрешности определения (вычисления) площади (Р ± ΔР), м2 | 592 ± 17 |
| 3. | Формула, примененная для вычисления предельной погрешности определения площади земельного участка, с подставленными значениями и итоговые (вычисленные) значения (ΔР), м2 | Δ = 3.50*Mt*√P=3.50*0.20*√592=17 |
| 4. | Площадь земельного участка согласно сведениям Единого государственного реестра недвижимости (Ркад), м2 | - |
| 5. | Оценка расхождения Р и Ркад (Р - Ркад), м2 | - |
| 6. | Предельные минимальный и максимальный размеры земельного участка (Рмин и Рмакс), м2 | 300<br>1000 |
| 7. | Вид (виды) разрешенного использования | для садоводства |
| 7.1. | Дополнительные сведения об использовании земельного участка | - |
| 8. | Кадастровый или иной государственный учетный номер (инвентарный) здания, сооружения, объекта незавершенного строительства, расположенного на земельном участке | 21:21:231401:900<br>21:21:231401:901 |
| 9. | Сведения о земельных участках (землях общего пользования, территории общего пользования), посредством которых обеспечивается доступ | Земли общего пользования<br>(1) Земли общего пользования |
| 10. | Иные сведения | - |

**4. Пояснения к сведениям об уточняемом земельном участке с кадастровым номером 21:21:231401:254 :**

| | |
|---|---|
| 1. | - |

# Сведения об уточняемых земельных участках

**1. Сведения о характерных точках границы уточняемого земельного участка с кадастровым номером 21:21:231401:741 :**

**Система координат МСК-21, зона** **Зона №1**

| Обозначение характерных точек границ | Координаты, м | | | | Метод определения координат | Формулы, примененные для расчета средней квадратической погрешности определения координат характерных точек границ (Mt), с подставленными в такие формулы значениями и итоговые (вычисленные) значения Mt, м | Описание закрепления точки |
|---|---|---|---|---|---|---|---|
| | содержатся в Едином государственном реестре недвижимости | | определены в результате выполнения комплексных кадастровых работ | | | | |
| | X | Y | X | Y | | | |
| 1 | 2 | 3 | 4 | 5 | 6 | 7 | 8 |
| н356У | - | - | 392806.04 | 1223754.55 | Метод спутниковых геодезических измерений (определений) | 0.20 | - |
| 53 | - | - | 392797.73 | 1223772.40 | Метод спутниковых геодезических измерений (определений) | 0.20 | - |
| 56 | - | - | 392770.35 | 1223760.13 | Метод спутниковых геодезических измерений (определений) | 0.20 | - |
| н369У | - | - | 392778.57 | 1223741.92 | Метод спутниковых геодезических измерений (определений) | 0.20 | - |
| н356У | - | - | 392806.04 | 1223754.55 | Метод спутниковых геодезических измерений (определений) | 0.20 | - |

**2. Сведения о частях границ уточняемого земельного участка с кадастровым номером 21:21:231401:741 :**

| Обозначение части границ | | Горизонтальное проложение (S), м | Описание прохождения части границ | Сведения о согласовании местоположения границ (согласовано/спорное) |
|---|---|---|---|---|
| от т. | до т. | | | |
| 1 | 2 | 3 | 4 | 5 |
| н356У | 53 | 19.69 | - | - |
| 53 | 56 | 30.00 | - | - |
| 56 | н369У | 19.98 | - | - |
| н369У | н356У | 30.23 | - | - |

**3. Сведения о характеристиках уточняемого земельного участка с кадастровым номером 21:21:231401:741 :**

| № п/п | Наименование характеристики земельного участка | Значение характеристики |
|---|---|---|
| 1 | 2 | 3 |
| 1. | Адрес земельного участка | Российская Федерация, Чувашская Республика (Чувашия), район Чебоксарский, сельское поселение Кшаушское, садовое некоммерческое товарищество Шоркино, участок 254а |
| 1.1. | Сведения о местоположении земельного участка (при отсутствии адреса) в структурированном в соответствии с федеральной информационной адресной системой виде | - |
| 1.2. | Дополнительные сведения о местоположении земельного участка | - |
| 2. | Площадь земельного участка ± величина погрешности определения (вычисления) площади (Р ± ΔР), м2 | 597 ± 17 |
| 3. | Формула, примененная для вычисления предельной погрешности определения площади земельного участка, с подставленными значениями и итоговые (вычисленные) значения (ΔР), м2 | Δ = 3.50*Mt*√P=3.50*0.20*√597=17 |
| 4. | Площадь земельного участка согласно сведениям Единого государственного реестра недвижимости (Ркад), м2 | - |
| 5. | Оценка расхождения Р и Ркад (Р - Ркад), м2 | - |
| 6. | Предельные минимальный и максимальный размеры земельного участка (Рмин и Рмакс), м2 | 300<br>1000 |
| 7. | Вид (виды) разрешенного использования | для садоводства |
| 7.1. | Дополнительные сведения об использовании земельного участка | - |
| 8. | Кадастровый или иной государственный учетный номер (инвентарный) здания, сооружения, объекта незавершенного строительства, расположенного на земельном участке | 21:21:231401:1037 |
| 9. | Сведения о земельных участках (землях общего пользования, территории общего пользования), посредством которых обеспечивается доступ | Земли общего пользования<br>(1) Земли общего пользования |
| 10. | Иные сведения | - |

**4. Пояснения к сведениям об уточняемом земельном участке с кадастровым номером 21:21:231401:741 :**

| | |
|---|---|
| 1. | - |

# Сведения об уточняемых земельных участках

**1. Сведения о характерных точках границы уточняемого земельного участка с кадастровым номером 21:21:231401:255 :**

**Система координат МСК-21, зона** **Зона №1**

| Обозначение характерных точек границ | Координаты, м | | | | Метод определения координат | Формулы, примененные для расчета средней квадратической погрешности определения координат характерных точек границ (Mt), с подставленными в такие формулы значениями и итоговые (вычисленные) значения Mt, м | Описание закрепления точки |
|---|---|---|---|---|---|---|---|
| | содержатся в Едином государственном реестре недвижимости | | определены в результате выполнения комплексных кадастровых работ | | | | |
| | X | Y | X | Y | | | |
| 1 | 2 | 3 | 4 | 5 | 6 | 7 | 8 |
| н370У | - | - | 392945.42 | 1223440.44 | Метод спутниковых геодезических измерений (определений) | 0.20 | - |
| н371У | - | - | 392928.44 | 1223475.73 | Метод спутниковых геодезических измерений (определений) | 0.20 | - |
| н372У | - | - | 392925.36 | 1223476.93 | Метод спутниковых геодезических измерений (определений) | 0.20 | - |
| н373У | - | - | 392912.05 | 1223470.55 | Метод спутниковых геодезических измерений (определений) | 0.20 | - |
| н374У | - | - | 392930.69 | 1223431.48 | Метод спутниковых геодезических измерений (определений) | 0.20 | - |
| н375У | - | - | 392944.50 | 1223438.32 | Метод спутниковых геодезических измерений (определений) | 0.20 | - |

**1. Сведения о характерных точках границы уточняемого земельного участка с кадастровым номером 21:21:231401:255 :**

**Система координат МСК-21, зона** **Зона №1**

| Обозначение характерных точек границ | Координаты, м | | | | Метод определения координат | Формулы, примененные для расчета средней квадратической погрешности определения координат характерных точек границ (Mt), с подставленными в такие формулы значениями и итоговые (вычисленные) значения Mt, м | Описание закрепления точки |
|---|---|---|---|---|---|---|---|
| | содержатся в Едином государственном реестре недвижимости | | определены в результате выполнения комплексных кадастровых работ | | | | |
| | X | Y | X | Y | | | |
| 1 | 2 | 3 | 4 | 5 | 6 | 7 | 8 |
| н370У | - | - | 392945.42 | 1223440.44 | Метод спутниковых геодезических измерений (определений) | 0.20 | - |

**2. Сведения о частях границ уточняемого земельного участка с кадастровым номером 21:21:231401:255 :**

| Обозначение части границ | | Горизонтальное проложение (S), м | Описание прохождения части границ | Сведения о согласовании местоположения границ (согласовано/спорное) |
|---|---|---|---|---|
| от т. | до т. | | | |
| 1 | 2 | 3 | 4 | 5 |
| н370У | н371У | 39.16 | - | - |
| н371У | н372У | 3.31 | - | - |
| н372У | н373У | 14.76 | - | - |
| н373У | н374У | 43.29 | - | - |
| н374У | н375У | 15.41 | - | - |
| н375У | н370У | 2.31 | - | - |

**3. Сведения о характеристиках уточняемого земельного участка с кадастровым номером 21:21:231401:255 :**

| № п/п | Наименование характеристики земельного участка | Значение характеристики |
|---|---|---|
| 1 | 2 | 3 |
| 1. | Адрес земельного участка | Российская Федерация, Чувашская Республика (Чувашия), район Чебоксарский, сельское поселение Кшаушское, садовое некоммерческое товарищество Шоркино, участок 255 |
| 1.1. | Сведения о местоположении земельного участка (при отсутствии адреса) в структурированном в соответствии с федеральной информационной адресной системой виде | - |
| 1.2. | Дополнительные сведения о местоположении земельного участка | - |
| 2. | Площадь земельного участка ± величина погрешности определения (вычисления) площади (P ± ΔP), м2 | 734 ± 19 |
| 3. | Формула, примененная для вычисления предельной погрешности определения площади земельного участка, с подставленными значениями и итоговые (вычисленные) значения (ΔP), м2 | $\Delta = 3.50*Mt*\sqrt{P}=3.50*0.20*\sqrt{734}=19$ |
| 4. | Площадь земельного участка согласно сведениям Единого государственного реестра недвижимости (Ркад), м2 | - |

**3. Сведения о характеристиках уточняемого земельного участка с кадастровым номером 21:21:231401:255 :**

| № п/п | Наименование характеристики земельного участка | Значение характеристики |
|---|---|---|
| 1 | 2 | 3 |
| 5. | Оценка расхождения Р и Ркад (Р - Ркад), м2 | - |
| 6. | Предельные минимальный и максимальный размеры земельного участка (Рмин и Рмакс), м2 | 300<br>1000 |
| 7. | Вид (виды) разрешенного использования | для садоводства |
| 7.1. | Дополнительные сведения об использовании земельного участка | - |
| 8. | Кадастровый или иной государственный учетный номер (инвентарный) здания, сооружения, объекта незавершенного строительства, расположенного на земельном участке | - |
| 9. | Сведения о земельных участках (землях общего пользования, территории общего пользования), посредством которых обеспечивается доступ | Земли общего пользования<br>(1) Земли общего пользования |
| 10. | Иные сведения | - |

**4. Пояснения к сведениям об уточняемом земельном участке с кадастровым номером 21:21:231401:255 :**

| | |
|---|---|
| 1. | - |

## Сведения об уточняемых земельных участках

**1. Сведения о характерных точках границы уточняемого земельного участка с кадастровым номером 21:21:231401:256 :**

**Система координат МСК-21, зона** **Зона №1**

| Обозначение характерных точек границ | Координаты, м | | | | Метод определения координат | Формулы, примененные для расчета средней квадратической погрешности определения координат характерных точек границ (Mt), с подставленными в такие формулы значениями и итоговые (вычисленные) значения Mt, м | Описание закрепления точки |
|---|---|---|---|---|---|---|---|
| | содержатся в Едином государственном реестре недвижимости | | определены в результате выполнения комплексных кадастровых работ | | | | |
| | X | Y | X | Y | | | |
| 1 | 2 | 3 | 4 | 5 | 6 | 7 | 8 |
| н376У | - | - | 392924.13 | 1223480.37 | Метод спутниковых геодезических измерений (определений) | 0.20 | - |
| н377У | - | - | 392925.10 | 1223485.19 | Метод спутниковых геодезических измерений (определений) | 0.20 | - |
| н378У | - | - | 392909.69 | 1223520.44 | Метод спутниковых геодезических измерений (определений) | 0.20 | - |
| н379У | - | - | 392895.27 | 1223513.94 | Метод спутниковых геодезических измерений (определений) | 0.20 | - |
| н380У | - | - | 392912.45 | 1223474.70 | Метод спутниковых геодезических измерений (определений) | 0.20 | - |
| н376У | - | - | 392924.13 | 1223480.37 | Метод спутниковых геодезических измерений (определений) | 0.20 | - |

**2. Сведения о частях границ уточняемого земельного участка с кадастровым номером 21:21:231401:256 :**

| Обозначение части границ | | Горизонтальное проложение (S), м | Описание прохождения части границ | Сведения о согласовании местоположения границ (согласовано/спорное) |
|---|---|---|---|---|
| от т. | до т. | | | |
| 1 | 2 | 3 | 4 | 5 |
| н376У | н377У | 4.92 | - | - |
| н377У | н378У | 38.47 | - | - |
| н378У | н379У | 15.82 | - | - |
| н379У | н380У | 42.84 | - | - |
| н380У | н376У | 12.98 | - | - |

**3. Сведения о характеристиках уточняемого земельного участка с кадастровым номером 21:21:231401:256 :**

| № п/п | Наименование характеристики земельного участка | Значение характеристики |
|---|---|---|
| 1 | 2 | 3 |
| 1. | Адрес земельного участка | Российская Федерация, Чувашская Республика (Чувашия), район Чебоксарский, сельское поселение Кшаушское, садовое некоммерческое товарищество Шоркино, участок 256 |
| 1.1. | Сведения о местоположении земельного участка (при отсутствии адреса) в структурированном в соответствии с федеральной информационной адресной системой виде | - |
| 1.2. | Дополнительные сведения о местоположении земельного участка | - |
| 2. | Площадь земельного участка ± величина погрешности определения (вычисления) площади (Р ± ΔР), м2 | 668 ± 18 |
| 3. | Формула, примененная для вычисления предельной погрешности определения площади земельного участка, с подставленными значениями и итоговые (вычисленные) значения (ΔР), м2 | $\Delta = 3.50*Mt*\sqrt{P}=3.50*0.20*\sqrt{668}=18$ |
| 4. | Площадь земельного участка согласно сведениям Единого государственного реестра недвижимости (Ркад), м2 | - |
| 5. | Оценка расхождения Р и Ркад (Р - Ркад), м2 | - |
| 6. | Предельные минимальный и максимальный размеры земельного участка (Рмин и Рмакс), м2 | 300<br>1000 |
| 7. | Вид (виды) разрешенного использования | для садоводства |
| 7.1. | Дополнительные сведения об использовании земельного участка | - |
| 8. | Кадастровый или иной государственный учетный номер (инвентарный) здания, сооружения, объекта незавершенного строительства, расположенного на земельном участке | 21:21:231401:814 |
| 9. | Сведения о земельных участках (землях общего пользования, территории общего пользования), посредством которых обеспечивается доступ | Земли общего пользования<br>(1) Земли общего пользования |
| 10. | Иные сведения | - |

**4. Пояснения к сведениям об уточняемом земельном участке с кадастровым номером 21:21:231401:256 :**

| | |
|---|---|
| 1. | - |

## Сведения об уточняемых земельных участках

**1. Сведения о характерных точках границы уточняемого земельного участка с кадастровым номером 21:21:231401:257 :**

**Система координат МСК-21, зона** **Зона №1**

| Обозначение характерных точек границ | Координаты, м | | | | Метод определения координат | Формулы, примененные для расчета средней квадратической погрешности определения координат характерных точек границ (Mt), с подставленными в такие формулы значениями и итоговые (вычисленные) значения Mt, м | Описание закрепления точки |
|---|---|---|---|---|---|---|---|
| | содержатся в Едином государственном реестре недвижимости | | определены в результате выполнения комплексных кадастровых работ | | | | |
| | X | Y | X | Y | | | |
| 1 | 2 | 3 | 4 | 5 | 6 | 7 | 8 |
| н374У | - | - | 392930.69 | 1223431.48 | Метод спутниковых геодезических измерений (определений) | 0.20 | - |
| н373У | - | - | 392912.05 | 1223470.55 | Метод спутниковых геодезических измерений (определений) | 0.20 | - |
| н381У | - | - | 392897.46 | 1223463.66 | Метод спутниковых геодезических измерений (определений) | 0.20 | - |
| н382У | - | - | 392911.43 | 1223432.63 | Метод спутниковых геодезических измерений (определений) | 0.20 | - |
| н383У | - | - | 392915.88 | 1223423.49 | Метод спутниковых геодезических измерений (определений) | 0.20 | - |
| н374У | - | - | 392930.69 | 1223431.48 | Метод спутниковых геодезических измерений (определений) | 0.20 | - |

**2. Сведения о частях границ уточняемого земельного участка с кадастровым номером 21:21:231401:257 :**

| Обозначение части границ | | Горизонтальное проложение (S), м | Описание прохождения части границ | Сведения о согласовании местоположения границ (согласовано/спорное) |
|---|---|---|---|---|
| от т. | до т. | | | |
| 1 | 2 | 3 | 4 | 5 |
| н374У | н373У | 43.29 | - | - |
| н373У | н381У | 16.14 | - | - |
| н381У | н382У | 34.03 | - | - |
| н382У | н383У | 10.17 | - | - |
| н383У | н374У | 16.83 | - | - |

**3. Сведения о характеристиках уточняемого земельного участка с кадастровым номером 21:21:231401:257 :**

| № п/п | Наименование характеристики земельного участка | Значение характеристики |
|---|---|---|
| 1 | 2 | 3 |
| 1. | Адрес земельного участка | Российская Федерация, Чувашская Республика (Чувашия), район Чебоксарский, сельское поселение Кшаушское, садовое некоммерческое товарищество Шоркино, участок 257 |
| 1.1. | Сведения о местоположении земельного участка (при отсутствии адреса) в структурированном в соответствии с федеральной информационной адресной системой виде | - |
| 1.2. | Дополнительные сведения о местоположении земельного участка | - |
| 2. | Площадь земельного участка ± величина погрешности определения (вычисления) площади (Р ± ΔР), м2 | 725 ± 19 |
| 3. | Формула, примененная для вычисления предельной погрешности определения площади земельного участка, с подставленными значениями и итоговые (вычисленные) значения (ΔР), м2 | $\Delta = 3.50*Mt*\sqrt{P}=3.50*0.20*\sqrt{725}=19$ |
| 4. | Площадь земельного участка согласно сведениям Единого государственного реестра недвижимости (Ркад), м2 | - |
| 5. | Оценка расхождения Р и Ркад (Р - Ркад), м2 | - |
| 6. | Предельные минимальный и максимальный размеры земельного участка (Рмин и Рмакс), м2 | 300<br>1000 |
| 7. | Вид (виды) разрешенного использования | для садоводства |
| 7.1. | Дополнительные сведения об использовании земельного участка | - |
| 8. | Кадастровый или иной государственный учетный номер (инвентарный) здания, сооружения, объекта незавершенного строительства, расположенного на земельном участке | - |
| 9. | Сведения о земельных участках (землях общего пользования, территории общего пользования), посредством которых обеспечивается доступ | Земли общего пользования<br>(1) Земли общего пользования |
| 10. | Иные сведения | - |

**4. Пояснения к сведениям об уточняемом земельном участке с кадастровым номером 21:21:231401:257 :**

| | |
|---|---|
| 1. | - |

# Сведения об уточняемых земельных участках

**1. Сведения о характерных точках границы уточняемого земельного участка с кадастровым номером 21:21:231401:258 :**

**Система координат МСК-21, зона** **Зона №1**

| Обозначение характерных точек границ | Координаты, м | | | | Метод определения координат | Формулы, примененные для расчета средней квадратической погрешности определения координат характерных точек границ (Mt), с подставленными в такие формулы значениями и итоговые (вычисленные) значения Mt, м | Описание закрепления точки |
|---|---|---|---|---|---|---|---|
| | содержатся в Едином государственном реестре недвижимости | | определены в результате выполнения комплексных кадастровых работ | | | | |
| | X | Y | X | Y | | | |
| 1 | 2 | 3 | 4 | 5 | 6 | 7 | 8 |
| н380У | - | - | 392912.45 | 1223474.70 | Метод спутниковых геодезических измерений (определений) | 0.20 | - |
| н379У | - | - | 392895.27 | 1223513.94 | Метод спутниковых геодезических измерений (определений) | 0.20 | - |
| н384У | - | - | 392881.87 | 1223507.90 | Метод спутниковых геодезических измерений (определений) | 0.20 | - |
| н385У | - | - | 392899.01 | 1223468.75 | Метод спутниковых геодезических измерений (определений) | 0.20 | - |
| н380У | - | - | 392912.45 | 1223474.70 | Метод спутниковых геодезических измерений (определений) | 0.20 | - |

**2. Сведения о частях границ уточняемого земельного участка с кадастровым номером 21:21:231401:258 :**

| Обозначение части границ | | Горизонтальное проложение (S), м | Описание прохождения части границ | Сведения о согласовании местоположения границ (согласовано/спорное) |
|---|---|---|---|---|
| от т. | до т. | | | |
| 1 | 2 | 3 | 4 | 5 |
| н380У | н379У | 42.84 | - | - |
| н379У | н384У | 14.70 | - | - |
| н384У | н385У | 42.74 | - | - |
| н385У | н380У | 14.70 | - | - |

**3. Сведения о характеристиках уточняемого земельного участка с кадастровым номером 21:21:231401:258 :**

| № п/п | Наименование характеристики земельного участка | Значение характеристики |
|---|---|---|
| 1 | 2 | 3 |
| 1. | Адрес земельного участка | Российская Федерация, Чувашская Республика (Чувашия), район Чебоксарский, сельское поселение Кшаушское, садовое некоммерческое товарищество Шоркино, участок 258 |
| 1.1. | Сведения о местоположении земельного участка (при отсутствии адреса) в структурированном в соответствии с федеральной информационной адресной системой виде | - |
| 1.2. | Дополнительные сведения о местоположении земельного участка | - |
| 2. | Площадь земельного участка ± величина погрешности определения (вычисления) площади (Р ± ΔР), м2 | 629 ± 18 |
| 3. | Формула, примененная для вычисления предельной погрешности определения площади земельного участка, с подставленными значениями и итоговые (вычисленные) значения (ΔР), м2 | Δ = 3.50*Mt*√P=3.50*0.20*√629=18 |
| 4. | Площадь земельного участка согласно сведениям Единого государственного реестра недвижимости (Ркад), м2 | - |
| 5. | Оценка расхождения Р и Ркад (Р - Ркад), м2 | - |
| 6. | Предельные минимальный и максимальный размеры земельного участка (Рмин и Рмакс), м2 | 300<br>1000 |
| 7. | Вид (виды) разрешенного использования | для садоводства |
| 7.1. | Дополнительные сведения об использовании земельного участка | - |
| 8. | Кадастровый или иной государственный учетный номер (инвентарный) здания, сооружения, объекта незавершенного строительства, расположенного на земельном участке | 21:21:231401:777 |
| 9. | Сведения о земельных участках (землях общего пользования, территории общего пользования), посредством которых обеспечивается доступ | Земли общего пользования<br>(1) Земли общего пользования |
| 10. | Иные сведения | - |

**4. Пояснения к сведениям об уточняемом земельном участке с кадастровым номером 21:21:231401:258 :**

| | |
|---|---|
| 1. | - |

# Сведения об уточняемых земельных участках

**1. Сведения о характерных точках границы уточняемого земельного участка с кадастровым номером 21:21:231401:259 :**

**Система координат МСК-21, зона** **Зона №1**

| Обозначение характерных точек границ | Координаты, м | | | | Метод определения координат | Формулы, примененные для расчета средней квадратической погрешности определения координат характерных точек границ (Mt), с подставленными в такие формулы значениями и итоговые (вычисленные) значения Mt, м | Описание закрепления точки |
|---|---|---|---|---|---|---|---|
| | содержатся в Едином государственном реестре недвижимости | | определены в результате выполнения комплексных кадастровых работ | | | | |
| | X | Y | X | Y | | | |
| 1 | 2 | 3 | 4 | 5 | 6 | 7 | 8 |
| н383У | - | - | 392915.88 | 1223423.49 | Метод спутниковых геодезических измерений (определений) | 0.20 | - |
| н382У | - | - | 392911.43 | 1223432.63 | Метод спутниковых геодезических измерений (определений) | 0.20 | - |
| н381У | - | - | 392897.46 | 1223463.66 | Метод спутниковых геодезических измерений (определений) | 0.20 | - |
| н386У | - | - | 392883.30 | 1223456.90 | Метод спутниковых геодезических измерений (определений) | 0.20 | - |
| н387У | - | - | 392902.17 | 1223416.45 | Метод спутниковых геодезических измерений (определений) | 0.20 | - |
| н383У | - | - | 392915.88 | 1223423.49 | Метод спутниковых геодезических измерений (определений) | 0.20 | - |

**2. Сведения о частях границ уточняемого земельного участка с кадастровым номером 21:21:231401:259 :**

| Обозначение части границ | | Горизонтальное проложение (S), м | Описание прохождения части границ | Сведения о согласовании местоположения границ (согласовано/спорное) |
|---|---|---|---|---|
| от т. | до т. | | | |
| 1 | 2 | 3 | 4 | 5 |
| н383У | н382У | 10.17 | - | - |
| н382У | н381У | 34.03 | - | - |
| н381У | н386У | 15.69 | - | - |
| н386У | н387У | 44.63 | - | - |
| н387У | н383У | 15.41 | - | - |

**3. Сведения о характеристиках уточняемого земельного участка с кадастровым номером 21:21:231401:259 :**

| № п/п | Наименование характеристики земельного участка | Значение характеристики |
|---|---|---|
| 1 | 2 | 3 |
| 1. | Адрес земельного участка | Российская Федерация, Чувашская Республика (Чувашия), район Чебоксарский, сельское поселение Кшаушское, садовое некоммерческое товарищество Шоркино, участок 259 |
| 1.1. | Сведения о местоположении земельного участка (при отсутствии адреса) в структурированном в соответствии с федеральной информационной адресной системой виде | - |
| 1.2. | Дополнительные сведения о местоположении земельного участка | - |
| 2. | Площадь земельного участка ± величина погрешности определения (вычисления) площади (Р ± ΔР), м2 | 685 ± 18 |
| 3. | Формула, примененная для вычисления предельной погрешности определения площади земельного участка, с подставленными значениями и итоговые (вычисленные) значения (ΔР), м2 | $\Delta = 3.50*Mt*\sqrt{P}=3.50*0.20*\sqrt{685}=18$ |
| 4. | Площадь земельного участка согласно сведениям Единого государственного реестра недвижимости (Ркад), м2 | - |
| 5. | Оценка расхождения Р и Ркад (Р - Ркад), м2 | - |
| 6. | Предельные минимальный и максимальный размеры земельного участка (Рмин и Рмакс), м2 | 300<br>1000 |
| 7. | Вид (виды) разрешенного использования | для садоводства |
| 7.1. | Дополнительные сведения об использовании земельного участка | - |
| 8. | Кадастровый или иной государственный учетный номер (инвентарный) здания, сооружения, объекта незавершенного строительства, расположенного на земельном участке | - |
| 9. | Сведения о земельных участках (землях общего пользования, территории общего пользования), посредством которых обеспечивается доступ | Земли общего пользования<br>(1) Земли общего пользования |
| 10. | Иные сведения | - |

**4. Пояснения к сведениям об уточняемом земельном участке с кадастровым номером 21:21:231401:259 :**

| | |
|---|---|
| 1. | - |

# Сведения об уточняемых земельных участках

**1. Сведения о характерных точках границы уточняемого земельного участка с кадастровым номером 21:21:231401:260 :**

**Система координат МСК-21, зона** **Зона №1**

| Обозначение характерных точек границ | Координаты, м | | | | Метод определения координат | Формулы, примененные для расчета средней квадратической погрешности определения координат характерных точек границ (Mt), с подставленными в такие формулы значениями и итоговые (вычисленные) значения Mt, м | Описание закрепления точки |
|---|---|---|---|---|---|---|---|
| | содержатся в Едином государственном реестре недвижимости | | определены в результате выполнения комплексных кадастровых работ | | | | |
| | X | Y | X | Y | | | |
| 1 | 2 | 3 | 4 | 5 | 6 | 7 | 8 |
| н385У | - | - | 392899.01 | 1223468.75 | Метод спутниковых геодезических измерений (определений) | 0.20 | - |
| н384У | - | - | 392881.87 | 1223507.90 | Метод спутниковых геодезических измерений (определений) | 0.20 | - |
| н388У | - | - | 392867.90 | 1223501.60 | Метод спутниковых геодезических измерений (определений) | 0.20 | - |
| 558 | - | - | 392868.80 | 1223499.43 | Метод спутниковых геодезических измерений (определений) | 0.20 | - |
| 557 | - | - | 392876.13 | 1223483.29 | Метод спутниковых геодезических измерений (определений) | 0.20 | - |
| 556 | - | - | 392885.30 | 1223461.93 | Метод спутниковых геодезических измерений (определений) | 0.20 | - |

**1. Сведения о характерных точках границы уточняемого земельного участка с кадастровым номером 21:21:231401:260 :**

**Система координат МСК-21, зона** **Зона № 1**

| Обозначение характерных точек границ | Координаты, м | | | | Метод определения координат | Формулы, примененные для расчета средней квадратической погрешности определения координат характерных точек границ (Mt), с подставленными в такие формулы значениями и итоговые (вычисленные) значения Mt, м | Описание закрепления точки |
|---|---|---|---|---|---|---|---|
| | содержатся в Едином государственном реестре недвижимости | | определены в результате выполнения комплексных кадастровых работ | | | | |
| | X | Y | X | Y | | | |
| 1 | 2 | 3 | 4 | 5 | 6 | 7 | 8 |
| н385У | - | - | 392899.01 | 1223468.75 | Метод спутниковых геодезических измерений (определений) | 0.20 | - |

**2. Сведения о частях границ уточняемого земельного участка с кадастровым номером 21:21:231401:260 :**

| Обозначение части границ | | Горизонтальное проложение (S), м | Описание прохождения части границ | Сведения о согласовании местоположения границ (согласовано/спорное) |
|---|---|---|---|---|
| от т. | до т. | | | |
| 1 | 2 | 3 | 4 | 5 |
| н385У | н384У | 42.74 | - | - |
| н384У | н388У | 15.32 | - | - |
| н388У | 558 | 2.35 | - | - |
| 558 | 557 | 17.73 | - | - |
| 557 | 556 | 23.25 | - | - |
| 556 | н385У | 15.31 | - | - |

**3. Сведения о характеристиках уточняемого земельного участка с кадастровым номером 21:21:231401:260 :**

| № п/п | Наименование характеристики земельного участка | Значение характеристики |
|---|---|---|
| 1 | 2 | 3 |
| 1. | Адрес земельного участка | Российская Федерация, Чувашская Республика (Чувашия), район Чебоксарский, сельское поселение Кшаушское, садовое некоммерческое товарищество Шоркино, участок 260 |
| 1.1. | Сведения о местоположении земельного участка (при отсутствии адреса) в структурированном в соответствии с федеральной информационной адресной системой виде | - |
| 1.2. | Дополнительные сведения о местоположении земельного участка | - |
| 2. | Площадь земельного участка ± величина погрешности определения (вычисления) площади (P ± ΔP), м2 | 655 ± 18 |
| 3. | Формула, примененная для вычисления предельной погрешности определения площади земельного участка, с подставленными значениями и итоговые (вычисленные) значения (ΔP), м2 | $\Delta = 3.50*Mt*\sqrt{P}=3.50*0.20*\sqrt{655}=18$ |
| 4. | Площадь земельного участка согласно сведениям Единого государственного реестра недвижимости (Ркад), м2 | - |

**3. Сведения о характеристиках уточняемого земельного участка с кадастровым номером 21:21:231401:260 :**

| № п/п | Наименование характеристики земельного участка | Значение характеристики |
|---|---|---|
| 1 | 2 | 3 |
| 5. | Оценка расхождения Р и Ркад (Р - Ркад), м2 | - |
| 6. | Предельные минимальный и максимальный размеры земельного участка (Рмин и Рмакс), м2 | 300<br>1000 |
| 7. | Вид (виды) разрешенного использования | для садоводства |
| 7.1. | Дополнительные сведения об использовании земельного участка | - |
| 8. | Кадастровый или иной государственный учетный номер (инвентарный) здания, сооружения, объекта незавершенного строительства, расположенного на земельном участке | 21:21:231401:841 |
| 9. | Сведения о земельных участках (землях общего пользования, территории общего пользования), посредством которых обеспечивается доступ | Земли общего пользования<br>(1) Земли общего пользования |
| 10. | Иные сведения | - |

**4. Пояснения к сведениям об уточняемом земельном участке с кадастровым номером 21:21:231401:260 :**

| | |
|---|---|
| 1. | - |

# Сведения об уточняемых земельных участках

**1. Сведения о характерных точках границы уточняемого земельного участка с кадастровым номером 21:21:231401:261 :**

**Система координат МСК-21, зона** **Зона №1**

| Обозначение характерных точек границ | Координаты, м | | | | Метод определения координат | Формулы, примененные для расчета средней квадратической погрешности определения координат характерных точек границ (Mt), с подставленными в такие формулы значениями и итоговые (вычисленные) значения Mt, м | Описание закрепления точки |
|---|---|---|---|---|---|---|---|
| | содержатся в Едином государственном реестре недвижимости | | определены в результате выполнения комплексных кадастровых работ | | | | |
| | X | Y | X | Y | | | |
| 1 | 2 | 3 | 4 | 5 | 6 | 7 | 8 |
| н387У | - | - | 392902.17 | 1223416.45 | Метод спутниковых геодезических измерений (определений) | 0.20 | - |
| н386У | - | - | 392883.30 | 1223456.90 | Метод спутниковых геодезических измерений (определений) | 0.20 | - |
| н389У | - | - | 392870.54 | 1223450.54 | Метод спутниковых геодезических измерений (определений) | 0.20 | - |
| н390У | - | - | 392889.05 | 1223408.37 | Метод спутниковых геодезических измерений (определений) | 0.20 | - |
| н387У | - | - | 392902.17 | 1223416.45 | Метод спутниковых геодезических измерений (определений) | 0.20 | - |

**2. Сведения о частях границ уточняемого земельного участка с кадастровым номером 21:21:231401:261 :**

| Обозначение части границ | | Горизонтальное проложение (S), м | Описание прохождения части границ | Сведения о согласовании местоположения границ (согласовано/спорное) |
|---|---|---|---|---|
| от т. | до т. | | | |
| 1 | 2 | 3 | 4 | 5 |
| н387У | н386У | 44.63 | - | - |
| н386У | н389У | 14.26 | - | - |
| н389У | н390У | 46.05 | - | - |
| н390У | н387У | 15.41 | - | - |

**3. Сведения о характеристиках уточняемого земельного участка с кадастровым номером 21:21:231401:261 :**

| № п/п | Наименование характеристики земельного участка | Значение характеристики |
|---|---|---|
| 1 | 2 | 3 |
| 1. | Адрес земельного участка | Российская Федерация, Чувашская Республика (Чувашия), район Чебоксарский, сельское поселение Кшаушское, садовое некоммерческое товарищество Шоркино, участок 261 |
| 1.1. | Сведения о местоположении земельного участка (при отсутствии адреса) в структурированном в соответствии с федеральной информационной адресной системой виде | - |
| 1.2. | Дополнительные сведения о местоположении земельного участка | - |
| 2. | Площадь земельного участка ± величина погрешности определения (вычисления) площади (Р ± ΔР), м2 | 669 ± 18 |
| 3. | Формула, примененная для вычисления предельной погрешности определения площади земельного участка, с подставленными значениями и итоговые (вычисленные) значения (ΔР), м2 | Δ = 3.50*Mt*√P=3.50*0.20*√669=18 |
| 4. | Площадь земельного участка согласно сведениям Единого государственного реестра недвижимости (Ркад), м2 | - |
| 5. | Оценка расхождения Р и Ркад (Р - Ркад), м2 | - |
| 6. | Предельные минимальный и максимальный размеры земельного участка (Рмин и Рмакс), м2 | 300<br>1000 |
| 7. | Вид (виды) разрешенного использования | для садоводства |
| 7.1. | Дополнительные сведения об использовании земельного участка | - |
| 8. | Кадастровый или иной государственный учетный номер (инвентарный) здания, сооружения, объекта незавершенного строительства, расположенного на земельном участке | - |
| 9. | Сведения о земельных участках (землях общего пользования, территории общего пользования), посредством которых обеспечивается доступ | Земли общего пользования<br>(1) Земли общего пользования |
| 10. | Иные сведения | - |

**4. Пояснения к сведениям об уточняемом земельном участке с кадастровым номером 21:21:231401:261 :**

| | |
|---|---|
| 1. | - |

# Сведения об уточняемых земельных участках

**1. Сведения о характерных точках границы уточняемого земельного участка с кадастровым номером 21:21:231401:263 :**

**Система координат МСК-21, зона** **Зона №1**

| Обозначение характерных точек границ | Координаты, м | | | | Метод определения координат | Формулы, примененные для расчета средней квадратической погрешности определения координат характерных точек границ (Mt), с подставленными в такие формулы значениями и итоговые (вычисленные) значения Mt, м | Описание закрепления точки |
|---|---|---|---|---|---|---|---|
| | содержатся в Едином государственном реестре недвижимости | | определены в результате выполнения комплексных кадастровых работ | | | | |
| | X | Y | X | Y | | | |
| 1 | 2 | 3 | 4 | 5 | 6 | 7 | 8 |
| н390У | - | - | 392889.05 | 1223408.37 | Метод спутниковых геодезических измерений (определений) | 0.20 | - |
| н389У | - | - | 392870.54 | 1223450.54 | Метод спутниковых геодезических измерений (определений) | 0.20 | - |
| н391У | - | - | 392857.25 | 1223444.24 | Метод спутниковых геодезических измерений (определений) | 0.20 | - |
| н392У | - | - | 392876.69 | 1223401.46 | Метод спутниковых геодезических измерений (определений) | 0.20 | - |
| н390У | - | - | 392889.05 | 1223408.37 | Метод спутниковых геодезических измерений (определений) | 0.20 | - |

**2. Сведения о частях границ уточняемого земельного участка с кадастровым номером 21:21:231401:263 :**

| Обозначение части границ | | Горизонтальное проложение (S), м | Описание прохождения части границ | Сведения о согласовании местоположения границ (согласовано/спорное) |
|---|---|---|---|---|
| от т. | до т. | | | |
| 1 | 2 | 3 | 4 | 5 |
| н390У | н389У | 46.05 | - | - |
| н389У | н391У | 14.71 | - | - |
| н391У | н392У | 46.99 | - | - |
| н392У | н390У | 14.16 | - | - |

**3. Сведения о характеристиках уточняемого земельного участка с кадастровым номером 21:21:231401:263 :**

| № п/п | Наименование характеристики земельного участка | Значение характеристики |
|---|---|---|
| 1 | 2 | 3 |
| 1. | Адрес земельного участка | Российская Федерация, Чувашская Республика (Чувашия), район Чебоксарский, сельское поселение Кшаушское, садовое некоммерческое товарищество Шоркино, участок 263 |
| 1.1. | Сведения о местоположении земельного участка (при отсутствии адреса) в структурированном в соответствии с федеральной информационной адресной системой виде | - |
| 1.2. | Дополнительные сведения о местоположении земельного участка | - |
| 2. | Площадь земельного участка ± величина погрешности определения (вычисления) площади (Р ± ΔР), м2 | 670 ± 18 |
| 3. | Формула, примененная для вычисления предельной погрешности определения площади земельного участка, с подставленными значениями и итоговые (вычисленные) значения (ΔР), м2 | Δ = 3.50*Mt*√P=3.50*0.20*√670=18 |
| 4. | Площадь земельного участка согласно сведениям Единого государственного реестра недвижимости (Ркад), м2 | - |
| 5. | Оценка расхождения Р и Ркад (Р - Ркад), м2 | - |
| 6. | Предельные минимальный и максимальный размеры земельного участка (Рмин и Рмакс), м2 | 300<br>1000 |
| 7. | Вид (виды) разрешенного использования | для садоводства |
| 7.1. | Дополнительные сведения об использовании земельного участка | - |
| 8. | Кадастровый или иной государственный учетный номер (инвентарный) здания, сооружения, объекта незавершенного строительства, расположенного на земельном участке | 21:21:231401:824 |
| 9. | Сведения о земельных участках (землях общего пользования, территории общего пользования), посредством которых обеспечивается доступ | Земли общего пользования<br>(1) Земли общего пользования |
| 10. | Иные сведения | - |

**4. Пояснения к сведениям об уточняемом земельном участке с кадастровым номером 21:21:231401:263 :**

| | |
|---|---|
| 1. | - |

# Сведения об уточняемых земельных участках

**1. Сведения о характерных точках границы уточняемого земельного участка с кадастровым номером 21:21:231401:264 :**

**Система координат МСК-21, зона** **Зона №1**

| Обозначение характерных точек границ | Координаты, м | | | | Метод определения координат | Формулы, примененные для расчета средней квадратической погрешности определения координат характерных точек границ (Mt), с подставленными в такие формулы значениями и итоговые (вычисленные) значения Mt, м | Описание закрепления точки |
|---|---|---|---|---|---|---|---|
| | содержатся в Едином государственном реестре недвижимости | | определены в результате выполнения комплексных кадастровых работ | | | | |
| | X | Y | X | Y | | | |
| 1 | 2 | 3 | 4 | 5 | 6 | 7 | 8 |
| 560 | - | - | 392872.05 | 1223455.58 | Метод спутниковых геодезических измерений (определений) | 0.20 | - |
| 559 | - | - | 392854.99 | 1223493.75 | Метод спутниковых геодезических измерений (определений) | 0.20 | - |
| 553 | - | - | 392841.76 | 1223487.74 | Метод спутниковых геодезических измерений (определений) | 0.20 | - |
| 552 | - | - | 392857.67 | 1223448.25 | Метод спутниковых геодезических измерений (определений) | 0.20 | - |
| 560 | - | - | 392872.05 | 1223455.58 | Метод спутниковых геодезических измерений (определений) | 0.20 | - |

**2. Сведения о частях границ уточняемого земельного участка с кадастровым номером 21:21:231401:264 :**

| Обозначение части границ | | Горизонтальное проложение (S), м | Описание прохождения части границ | Сведения о согласовании местоположения границ (согласовано/спорное) |
|---|---|---|---|---|
| от т. | до т. | | | |
| 1 | 2 | 3 | 4 | 5 |
| 560 | 559 | 41.81 | - | - |
| 559 | 553 | 14.53 | - | - |
| 553 | 552 | 42.57 | - | - |
| 552 | 560 | 16.14 | - | - |

**3. Сведения о характеристиках уточняемого земельного участка с кадастровым номером 21:21:231401:264 :**

| № п/п | Наименование характеристики земельного участка | Значение характеристики |
|---|---|---|
| 1 | 2 | 3 |
| 1. | Адрес земельного участка | Российская Федерация, Чувашская Республика (Чувашия), район Чебоксарский, сельское поселение Кшаушское, садовое некоммерческое товарищество Шоркино, участок 264 |
| 1.1. | Сведения о местоположении земельного участка (при отсутствии адреса) в структурированном в соответствии с федеральной информационной адресной системой виде | - |
| 1.2. | Дополнительные сведения о местоположении земельного участка | - |
| 2. | Площадь земельного участка ± величина погрешности определения (вычисления) площади (Р ± ΔР), м2 | 646 ± 18 |
| 3. | Формула, примененная для вычисления предельной погрешности определения площади земельного участка, с подставленными значениями и итоговые (вычисленные) значения (ΔР), м2 | Δ = 3.50*Mt*√P=3.50*0.20*√646=18 |
| 4. | Площадь земельного участка согласно сведениям Единого государственного реестра недвижимости (Ркад), м2 | - |
| 5. | Оценка расхождения Р и Ркад (Р - Ркад), м2 | - |
| 6. | Предельные минимальный и максимальный размеры земельного участка (Рмин и Рмакс), м2 | 300<br>1000 |
| 7. | Вид (виды) разрешенного использования | для садоводства |
| 7.1. | Дополнительные сведения об использовании земельного участка | - |
| 8. | Кадастровый или иной государственный учетный номер (инвентарный) здания, сооружения, объекта незавершенного строительства, расположенного на земельном участке | - |
| 9. | Сведения о земельных участках (землях общего пользования, территории общего пользования), посредством которых обеспечивается доступ | Земли общего пользования<br>(1) Земли общего пользования |
| 10. | Иные сведения | - |

**4. Пояснения к сведениям об уточняемом земельном участке с кадастровым номером 21:21:231401:264 :**

| | |
|---|---|
| 1. | - |

## Сведения об уточняемых земельных участках

**1. Сведения о характерных точках границы уточняемого земельного участка с кадастровым номером 21:21:231401:265 :**

**Система координат МСК-21, зона** **Зона №1**

| Обозначение характерных точек границ | Координаты, м | | | | Метод определения координат | Формулы, примененные для расчета средней квадратической погрешности определения координат характерных точек границ (Mt), с подставленными в такие формулы значениями и итоговые (вычисленные) значения Mt, м | Описание закрепления точки |
|---|---|---|---|---|---|---|---|
| | содержатся в Едином государственном реестре недвижимости | | определены в результате выполнения комплексных кадастровых работ | | | | |
| | X | Y | X | Y | | | |
| 1 | 2 | 3 | 4 | 5 | 6 | 7 | 8 |
| н392У | - | - | 392876.69 | 1223401.46 | Метод спутниковых геодезических измерений (определений) | 0.20 | - |
| н391У | - | - | 392857.25 | 1223444.24 | Метод спутниковых геодезических измерений (определений) | 0.20 | - |
| н393У | - | - | 392845.19 | 1223438.57 | Метод спутниковых геодезических измерений (определений) | 0.20 | - |
| н394У | - | - | 392856.46 | 1223412.81 | Метод спутниковых геодезических измерений (определений) | 0.20 | - |
| н395У | - | - | 392866.20 | 1223395.01 | Метод спутниковых геодезических измерений (определений) | 0.20 | - |
| н396У | - | - | 392866.74 | 1223394.11 | Метод спутниковых геодезических измерений (определений) | 0.20 | - |

**1. Сведения о характерных точках границы уточняемого земельного участка с кадастровым номером 21:21:231401:265 :**

**Система координат МСК-21, зона** **Зона № 1**

| Обозначение характерных точек границ | Координаты, м | | | | Метод определения координат | Формулы, примененные для расчета средней квадратической погрешности определения координат характерных точек границ (Mt), с подставленными в такие формулы значениями и итоговые (вычисленные) значения Mt, м | Описание закрепления точки |
|---|---|---|---|---|---|---|---|
| | содержатся в Едином государственном реестре недвижимости | | определены в результате выполнения комплексных кадастровых работ | | | | |
| | X | Y | X | Y | | | |
| 1 | 2 | 3 | 4 | 5 | 6 | 7 | 8 |
| н397У | - | - | 392877.31 | 1223400.10 | Метод спутниковых геодезических измерений (определений) | 0.20 | - |
| н392У | - | - | 392876.69 | 1223401.46 | Метод спутниковых геодезических измерений (определений) | 0.20 | - |

**2. Сведения о частях границ уточняемого земельного участка с кадастровым номером 21:21:231401:265 :**

| Обозначение части границ | | Горизонтальное проложение (S), м | Описание прохождения части границ | Сведения о согласовании местоположения границ (согласовано/спорное) |
|---|---|---|---|---|
| от т. | до т. | | | |
| 1 | 2 | 3 | 4 | 5 |
| н392У | н391У | 46.99 | - | - |
| н391У | н393У | 13.33 | - | - |
| н393У | н394У | 28.12 | - | - |
| н394У | н395У | 20.29 | - | - |
| н395У | н396У | 1.05 | - | - |
| н396У | н397У | 12.15 | - | - |
| н397У | н392У | 1.49 | - | - |

**3. Сведения о характеристиках уточняемого земельного участка с кадастровым номером 21:21:231401:265 :**

| № п/п | Наименование характеристики земельного участка | Значение характеристики |
|---|---|---|
| 1 | 2 | 3 |
| 1. | Адрес земельного участка | Российская Федерация, Чувашская Республика (Чувашия), район Чебоксарский, сельское поселение Кшаушское, садовое некоммерческое товарищество Шоркино, участок 265 |
| 1.1. | Сведения о местоположении земельного участка (при отсутствии адреса) в структурированном в соответствии с федеральной информационной адресной системой виде | - |

**3. Сведения о характеристиках уточняемого земельного участка с кадастровым номером 21:21:231401:265 :**

| № п/п | Наименование характеристики земельного участка | Значение характеристики |
|---|---|---|
| 1 | 2 | 3 |
| 1.2. | Дополнительные сведения о местоположении земельного участка | - |
| 2. | Площадь земельного участка ± величина погрешности определения (вычисления) площади (Р ± ΔР), м2 | 650 ± 18 |
| 3. | Формула, примененная для вычисления предельной погрешности определения площади земельного участка, с подставленными значениями и итоговые (вычисленные) значения (ΔР), м2 | Δ = 3.50*Mt*√P=3.50*0.20*√650=18 |
| 4. | Площадь земельного участка согласно сведениям Единого государственного реестра недвижимости (Ркад), м2 | - |
| 5. | Оценка расхождения Р и Ркад (Р - Ркад), м2 | - |
| 6. | Предельные минимальный и максимальный размеры земельного участка (Рмин и Рмакс), м2 | 300<br>1000 |
| 7. | Вид (виды) разрешенного использования | для садоводства |
| 7.1. | Дополнительные сведения об использовании земельного участка | - |
| 8. | Кадастровый или иной государственный учетный номер (инвентарный) здания, сооружения, объекта незавершенного строительства, расположенного на земельном участке | - |
| 9. | Сведения о земельных участках (землях общего пользования, территории общего пользования), посредством которых обеспечивается доступ | Земли общего пользования<br>(1) Земли общего пользования |
| 10. | Иные сведения | - |

**4. Пояснения к сведениям об уточняемом земельном участке с кадастровым номером 21:21:231401:265 :**

| | |
|---|---|
| 1. | - |

# Сведения об уточняемых земельных участках

**1. Сведения о характерных точках границы уточняемого земельного участка с кадастровым номером 21:21:231401:267 :**

**Система координат МСК-21, зона** **Зона № 1**

| Обозначение характерных точек границ | Координаты, м | | | | Метод определения координат | Формулы, примененные для расчета средней квадратической погрешности определения координат характерных точек границ (Mt), с подставленными в такие формулы значениями и итоговые (вычисленные) значения Mt, м | Описание закрепления точки |
|---|---|---|---|---|---|---|---|
| | содержатся в Едином государственном реестре недвижимости | | определены в результате выполнения комплексных кадастровых работ | | | | |
| | X | Y | X | Y | | | |
| 1 | 2 | 3 | 4 | 5 | 6 | 7 | 8 |
| н395У | - | - | 392866.20 | 1223395.01 | Метод спутниковых геодезических измерений (определений) | 0.20 | - |
| н394У | - | - | 392856.46 | 1223412.81 | Метод спутниковых геодезических измерений (определений) | 0.20 | - |
| н393У | - | - | 392845.19 | 1223438.57 | Метод спутниковых геодезических измерений (определений) | 0.20 | - |
| н398У | - | - | 392832.85 | 1223432.44 | Метод спутниковых геодезических измерений (определений) | 0.20 | - |
| н399У | - | - | 392845.00 | 1223402.57 | Метод спутниковых геодезических измерений (определений) | 0.20 | - |
| н400У | - | - | 392850.17 | 1223390.54 | Метод спутниковых геодезических измерений (определений) | 0.20 | - |

**1. Сведения о характерных точках границы уточняемого земельного участка с кадастровым номером 21:21:231401:267 :**

**Система координат МСК-21, зона** **Зона № 1**

| Обозначение характерных точек границ | Координаты, м | | | | Метод определения координат | Формулы, примененные для расчета средней квадратической погрешности определения координат характерных точек границ (Mt), с подставленными в такие формулы значениями и итоговые (вычисленные) значения Mt, м | Описание закрепления точки |
|---|---|---|---|---|---|---|---|
| | содержатся в Едином государственном реестре недвижимости | | определены в результате выполнения комплексных кадастровых работ | | | | |
| | X | Y | X | Y | | | |
| 1 | 2 | 3 | 4 | 5 | 6 | 7 | 8 |
| н401У | - | - | 392852.46 | 1223387.49 | Метод спутниковых геодезических измерений (определений) | 0.20 | - |
| н395У | - | - | 392866.20 | 1223395.01 | Метод спутниковых геодезических измерений (определений) | 0.20 | - |

**2. Сведения о частях границ уточняемого земельного участка с кадастровым номером 21:21:231401:267 :**

| Обозначение части границ | | Горизонтальное проложение (S), м | Описание прохождения части границ | Сведения о согласовании местоположения границ (согласовано/спорное) |
|---|---|---|---|---|
| от т. | до т. | | | |
| 1 | 2 | 3 | 4 | 5 |
| н395У | н394У | 20.29 | - | - |
| н394У | н393У | 28.12 | - | - |
| н393У | н398У | 13.78 | - | - |
| н398У | н399У | 32.25 | - | - |
| н399У | н400У | 13.09 | - | - |
| н400У | н401У | 3.81 | - | - |
| н401У | н395У | 15.66 | - | - |

**3. Сведения о характеристиках уточняемого земельного участка с кадастровым номером 21:21:231401:267 :**

| № п/п | Наименование характеристики земельного участка | Значение характеристики |
|---|---|---|
| 1 | 2 | 3 |
| 1. | Адрес земельного участка | Российская Федерация, Чувашская Республика (Чувашия), район Чебоксарский, сельское поселение Кшаушское, садовое некоммерческое товарищество Шоркино, участок 267 |
| 1.1. | Сведения о местоположении земельного участка (при отсутствии адреса) в структурированном в соответствии с федеральной информационной адресной системой виде | - |

**3. Сведения о характеристиках уточняемого земельного участка с кадастровым номером 21:21:231401:267 :**

| № п/п | Наименование характеристики земельного участка | Значение характеристики |
|---|---|---|
| 1 | 2 | 3 |
| 1.2. | Дополнительные сведения о местоположении земельного участка | - |
| 2. | Площадь земельного участка ± величина погрешности определения (вычисления) площади (Р ± ΔР), м2 | 716 ± 19 |
| 3. | Формула, примененная для вычисления предельной погрешности определения площади земельного участка, с подставленными значениями и итоговые (вычисленные) значения (ΔР), м2 | Δ = 3.50*Mt*√P=3.50*0.20*√716=19 |
| 4. | Площадь земельного участка согласно сведениям Единого государственного реестра недвижимости (Ркад), м2 | - |
| 5. | Оценка расхождения Р и Ркад (Р - Ркад), м2 | - |
| 6. | Предельные минимальный и максимальный размеры земельного участка (Рмин и Рмакс), м2 | 300<br>1000 |
| 7. | Вид (виды) разрешенного использования | для садоводства |
| 7.1. | Дополнительные сведения об использовании земельного участка | - |
| 8. | Кадастровый или иной государственный учетный номер (инвентарный) здания, сооружения, объекта незавершенного строительства, расположенного на земельном участке | - |
| 9. | Сведения о земельных участках (землях общего пользования, территории общего пользования), посредством которых обеспечивается доступ | Земли общего пользования<br>(1) Земли общего пользования |
| 10. | Иные сведения | - |

**4. Пояснения к сведениям об уточняемом земельном участке с кадастровым номером 21:21:231401:267 :**

| | |
|---|---|
| 1. | - |

## Сведения об уточняемых земельных участках

**1. Сведения о характерных точках границы уточняемого земельного участка с кадастровым номером 21:21:231401:268 :**

**Система координат МСК-21, зона** **Зона №1**

| Обозначение характерных точек границ | Координаты, м | | | | Метод определения координат | Формулы, примененные для расчета средней квадратической погрешности определения координат характерных точек границ (Mt), с подставленными в такие формулы значениями и итоговые (вычисленные) значения Mt, м | Описание закрепления точки |
|---|---|---|---|---|---|---|---|
| | содержатся в Едином государственном реестре недвижимости | | определены в результате выполнения комплексных кадастровых работ | | | | |
| | X | Y | X | Y | | | |
| 1 | 2 | 3 | 4 | 5 | 6 | 7 | 8 |
| 555 | - | - | 392844.98 | 1223442.79 | Метод спутниковых геодезических измерений (определений) | 0.20 | - |
| 554 | - | - | 392828.13 | 1223481.27 | Метод спутниковых геодезических измерений (определений) | 0.20 | - |
| н402У | - | - | 392813.58 | 1223474.91 | Метод спутниковых геодезических измерений (определений) | 0.20 | - |
| н403У | - | - | 392829.30 | 1223437.21 | Метод спутниковых геодезических измерений (определений) | 0.20 | - |
| н404У | - | - | 392830.72 | 1223436.22 | Метод спутниковых геодезических измерений (определений) | 0.20 | - |
| 555 | - | - | 392844.98 | 1223442.79 | Метод спутниковых геодезических измерений (определений) | 0.20 | - |

**2. Сведения о частях границ уточняемого земельного участка с кадастровым номером 21:21:231401:268 :**

| Обозначение части границ | | Горизонтальное проложение (S), м | Описание прохождения части границ | Сведения о согласовании местоположения границ (согласовано/спорное) |
|---|---|---|---|---|
| от т. | до т. | | | |
| 1 | 2 | 3 | 4 | 5 |
| 555 | 554 | 42.01 | - | - |
| 554 | н402У | 15.88 | - | - |
| н402У | н403У | 40.85 | - | - |
| н403У | н404У | 1.73 | - | - |
| н404У | 555 | 15.70 | - | - |

**3. Сведения о характеристиках уточняемого земельного участка с кадастровым номером 21:21:231401:268 :**

| № п/п | Наименование характеристики земельного участка | Значение характеристики |
|---|---|---|
| 1 | 2 | 3 |
| 1. | Адрес земельного участка | Российская Федерация, Чувашская Республика (Чувашия), район Чебоксарский, сельское поселение Кшаушское, садовое некоммерческое товарищество Шоркино, участок 268 |
| 1.1. | Сведения о местоположении земельного участка (при отсутствии адреса) в структурированном в соответствии с федеральной информационной адресной системой виде | - |
| 1.2. | Дополнительные сведения о местоположении земельного участка | - |
| 2. | Площадь земельного участка ± величина погрешности определения (вычисления) площади (Р ± ΔР), м2 | 685 ± 18 |
| 3. | Формула, примененная для вычисления предельной погрешности определения площади земельного участка, с подставленными значениями и итоговые (вычисленные) значения (ΔР), м2 | $\Delta = 3.50*Mt*\sqrt{P}=3.50*0.20*\sqrt{685}=18$ |
| 4. | Площадь земельного участка согласно сведениям Единого государственного реестра недвижимости (Ркад), м2 | - |
| 5. | Оценка расхождения Р и Ркад (Р - Ркад), м2 | - |
| 6. | Предельные минимальный и максимальный размеры земельного участка (Рмин и Рмакс), м2 | 300<br>1000 |
| 7. | Вид (виды) разрешенного использования | для садоводства |
| 7.1. | Дополнительные сведения об использовании земельного участка | - |
| 8. | Кадастровый или иной государственный учетный номер (инвентарный) здания, сооружения, объекта незавершенного строительства, расположенного на земельном участке | - |
| 9. | Сведения о земельных участках (землях общего пользования, территории общего пользования), посредством которых обеспечивается доступ | Земли общего пользования<br>(1) Земли общего пользования |
| 10. | Иные сведения | - |

**4. Пояснения к сведениям об уточняемом земельном участке с кадастровым номером 21:21:231401:268 :**

| | |
|---|---|
| 1. | - |

## Сведения об уточняемых земельных участках

**1. Сведения о характерных точках границы уточняемого земельного участка с кадастровым номером 21:21:231401:269 :**

**Система координат МСК-21, зона** **Зона №1**

| Обозначение характерных точек границ | Координаты, м | | | | Метод определения координат | Формулы, примененные для расчета средней квадратической погрешности определения координат характерных точек границ (Mt), с подставленными в такие формулы значениями и итоговые (вычисленные) значения Mt, м | Описание закрепления точки |
|---|---|---|---|---|---|---|---|
| | содержатся в Едином государственном реестре недвижимости | | определены в результате выполнения комплексных кадастровых работ | | | | |
| | X | Y | X | Y | | | |
| 1 | 2 | 3 | 4 | 5 | 6 | 7 | 8 |
| н405У | - | - | 392877.40 | 1223516.87 | Метод спутниковых геодезических измерений (определений) | 0.20 | - |
| н406У | - | - | 392877.79 | 1223517.70 | Метод спутниковых геодезических измерений (определений) | 0.20 | - |
| 197 | - | - | 392867.29 | 1223540.98 | Метод спутниковых геодезических измерений (определений) | 0.20 | - |
| 203 | - | - | 392859.03 | 1223537.15 | Метод спутниковых геодезических измерений (определений) | 0.20 | - |
| 202 | - | - | 392839.84 | 1223528.37 | Метод спутниковых геодезических измерений (определений) | 0.20 | - |
| 205 | - | - | 392848.86 | 1223509.09 | Метод спутниковых геодезических измерений (определений) | 0.20 | - |

**1. Сведения о характерных точках границы уточняемого земельного участка с кадастровым номером 21:21:231401:269 :**

**Система координат МСК-21, зона** **Зона № 1**

| Обозначение характерных точек границ | Координаты, м | | | | Метод определения координат | Формулы, примененные для расчета средней квадратической погрешности определения координат характерных точек границ (Mt), с подставленными в такие формулы значениями и итоговые (вычисленные) значения Mt, м | Описание закрепления точки |
|---|---|---|---|---|---|---|---|
| | содержатся в Едином государственном реестре недвижимости | | определены в результате выполнения комплексных кадастровых работ | | | | |
| | X | Y | X | Y | | | |
| 1 | 2 | 3 | 4 | 5 | 6 | 7 | 8 |
| 204 | - | - | 392850.31 | 1223504.64 | Метод спутниковых геодезических измерений (определений) | 0.20 | - |
| н405У | - | - | 392877.40 | 1223516.87 | Метод спутниковых геодезических измерений (определений) | 0.20 | - |

**2. Сведения о частях границ уточняемого земельного участка с кадастровым номером 21:21:231401:269 :**

| Обозначение части границ | | Горизонтальное проложение (S), м | Описание прохождения части границ | Сведения о согласовании местоположения границ (согласовано/спорное) |
|---|---|---|---|---|
| от т. | до т. | | | |
| 1 | 2 | 3 | 4 | 5 |
| н405У | н406У | 0.92 | - | - |
| н406У | 197 | 25.54 | - | - |
| 197 | 203 | 9.10 | - | - |
| 203 | 202 | 21.10 | - | - |
| 202 | 205 | 21.29 | - | - |
| 205 | 204 | 4.68 | - | - |
| 204 | н405У | 29.72 | - | - |

**3. Сведения о характеристиках уточняемого земельного участка с кадастровым номером 21:21:231401:269 :**

| № п/п | Наименование характеристики земельного участка | Значение характеристики |
|---|---|---|
| 1 | 2 | 3 |
| 1. | Адрес земельного участка | Российская Федерация, Чувашская Республика (Чувашия), район Чебоксарский, сельское поселение Кшаушское, садовое некоммерческое товарищество Шоркино, участок 269 |
| 1.1. | Сведения о местоположении земельного участка (при отсутствии адреса) в структурированном в соответствии с федеральной информационной адресной системой виде | - |

**3. Сведения о характеристиках уточняемого земельного участка с кадастровым номером 21:21:231401:269 :**

| № п/п | Наименование характеристики земельного участка | Значение характеристики |
|---|---|---|
| 1 | 2 | 3 |
| 1.2. | Дополнительные сведения о местоположении земельного участка | - |
| 2. | Площадь земельного участка ± величина погрешности определения (вычисления) площади (Р ± ΔР), м2 | 782 ± 20 |
| 3. | Формула, примененная для вычисления предельной погрешности определения площади земельного участка, с подставленными значениями и итоговые (вычисленные) значения (ΔР), м2 | Δ = 3.50*Mt*√P=3.50*0.20*√782=20 |
| 4. | Площадь земельного участка согласно сведениям Единого государственного реестра недвижимости (Ркад), м2 | - |
| 5. | Оценка расхождения Р и Ркад (Р - Ркад), м2 | - |
| 6. | Предельные минимальный и максимальный размеры земельного участка (Рмин и Рмакс), м2 | 300<br>1000 |
| 7. | Вид (виды) разрешенного использования | для садоводства |
| 7.1. | Дополнительные сведения об использовании земельного участка | - |
| 8. | Кадастровый или иной государственный учетный номер (инвентарный) здания, сооружения, объекта незавершенного строительства, расположенного на земельном участке | - |
| 9. | Сведения о земельных участках (землях общего пользования, территории общего пользования), посредством которых обеспечивается доступ | Земли общего пользования<br>(1) Земли общего пользования |
| 10. | Иные сведения | - |

**4. Пояснения к сведениям об уточняемом земельном участке с кадастровым номером 21:21:231401:269 :**

| | |
|---|---|
| 1. | - |

# Сведения об уточняемых земельных участках

**1. Сведения о характерных точках границы уточняемого земельного участка с кадастровым номером 21:21:231401:271 :**

**Система координат МСК-21, зона** **Зона №1**

| Обозначение характерных точек границ | Координаты, м | | | | Метод определения координат | Формулы, примененные для расчета средней квадратической погрешности определения координат характерных точек границ (Mt), с подставленными в такие формулы значениями и итоговые (вычисленные) значения Mt, м | Описание закрепления точки |
|---|---|---|---|---|---|---|---|
| | содержатся в Едином государственном реестре недвижимости | | определены в результате выполнения комплексных кадастровых работ | | | | |
| | X | Y | X | Y | | | |
| 1 | 2 | 3 | 4 | 5 | 6 | 7 | 8 |
| 199 | - | - | 392858.66 | 1223559.21 | Метод спутниковых геодезических измерений (определений) | 0.20 | - |
| н407У | - | - | 392850.16 | 1223577.08 | Метод спутниковых геодезических измерений (определений) | 0.20 | - |
| 215 | - | - | 392822.65 | 1223564.69 | Метод спутниковых геодезических измерений (определений) | 0.20 | - |
| 201 | - | - | 392831.37 | 1223546.60 | Метод спутниковых геодезических измерений (определений) | 0.20 | - |
| 200 | - | - | 392849.51 | 1223554.89 | Метод спутниковых геодезических измерений (определений) | 0.20 | - |
| 199 | - | - | 392858.66 | 1223559.21 | Метод спутниковых геодезических измерений (определений) | 0.20 | - |

**2. Сведения о частях границ уточняемого земельного участка с кадастровым номером 21:21:231401:271 :**

| Обозначение части границ | | Горизонтальное проложение (S), м | Описание прохождения части границ | Сведения о согласовании местоположения границ (согласовано/спорное) |
|---|---|---|---|---|
| от т. | до т. | | | |
| 1 | 2 | 3 | 4 | 5 |
| 199 | н407У | 19.79 | - | - |
| н407У | 215 | 30.17 | - | - |
| 215 | 201 | 20.08 | - | - |
| 201 | 200 | 19.94 | - | - |
| 200 | 199 | 10.12 | - | - |

**3. Сведения о характеристиках уточняемого земельного участка с кадастровым номером 21:21:231401:271 :**

| № п/п | Наименование характеристики земельного участка | Значение характеристики |
|---|---|---|
| 1 | 2 | 3 |
| 1. | Адрес земельного участка | Российская Федерация, Чувашская Республика (Чувашия), район Чебоксарский, сельское поселение Кшаушское, садовое некоммерческое товарищество Шоркино, участок 271 |
| 1.1. | Сведения о местоположении земельного участка (при отсутствии адреса) в структурированном в соответствии с федеральной информационной адресной системой виде | - |
| 1.2. | Дополнительные сведения о местоположении земельного участка | - |
| 2. | Площадь земельного участка ± величина погрешности определения (вычисления) площади (Р ± ΔР), м2 | 602 ± 17 |
| 3. | Формула, примененная для вычисления предельной погрешности определения площади земельного участка, с подставленными значениями и итоговые (вычисленные) значения (ΔР), м2 | $\Delta = 3.50*Mt*\sqrt{P}=3.50*0.20*\sqrt{602}=17$ |
| 4. | Площадь земельного участка согласно сведениям Единого государственного реестра недвижимости (Ркад), м2 | - |
| 5. | Оценка расхождения Р и Ркад (Р - Ркад), м2 | - |
| 6. | Предельные минимальный и максимальный размеры земельного участка (Рмин и Рмакс), м2 | 300<br>1000 |
| 7. | Вид (виды) разрешенного использования | для садоводства |
| 7.1. | Дополнительные сведения об использовании земельного участка | - |
| 8. | Кадастровый или иной государственный учетный номер (инвентарный) здания, сооружения, объекта незавершенного строительства, расположенного на земельном участке | 21:21:231401:890 |
| 9. | Сведения о земельных участках (землях общего пользования, территории общего пользования), посредством которых обеспечивается доступ | Земли общего пользования<br>(1) Земли общего пользования |
| 10. | Иные сведения | - |

**4. Пояснения к сведениям об уточняемом земельном участке с кадастровым номером 21:21:231401:271 :**

| | |
|---|---|
| 1. | - |

# Сведения об уточняемых земельных участках

**1. Сведения о характерных точках границы уточняемого земельного участка с кадастровым номером 21:21:231401:272 :**

**Система координат МСК-21, зона** **Зона №1**

| Обозначение характерных точек границ | Координаты, м | | | | Метод определения координат | Формулы, примененные для расчета средней квадратической погрешности определения координат характерных точек границ (Mt), с подставленными в такие формулы значениями и итоговые (вычисленные) значения Mt, м | Описание закрепления точки |
|---|---|---|---|---|---|---|---|
| | содержатся в Едином государственном реестре недвижимости | | определены в результате выполнения комплексных кадастровых работ | | | | |
| | X | Y | X | Y | | | |
| 1 | 2 | 3 | 4 | 5 | 6 | 7 | 8 |
| н407У | - | - | 392850.16 | 1223577.08 | Метод спутниковых геодезических измерений (определений) | 0.20 | - |
| н408У | - | - | 392841.58 | 1223595.10 | Метод спутниковых геодезических измерений (определений) | 0.20 | - |
| 210 | - | - | 392814.46 | 1223582.68 | Метод спутниковых геодезических измерений (определений) | 0.20 | - |
| 215 | - | - | 392822.65 | 1223564.69 | Метод спутниковых геодезических измерений (определений) | 0.20 | - |
| н407У | - | - | 392850.16 | 1223577.08 | Метод спутниковых геодезических измерений (определений) | 0.20 | - |

**2. Сведения о частях границ уточняемого земельного участка с кадастровым номером 21:21:231401:272 :**

| Обозначение части границ | | Горизонтальное проложение (S), м | Описание прохождения части границ | Сведения о согласовании местоположения границ (согласовано/спорное) |
|---|---|---|---|---|
| от т. | до т. | | | |
| 1 | 2 | 3 | 4 | 5 |
| н407У | н408У | 19.96 | - | - |
| н408У | 210 | 29.83 | - | - |
| 210 | 215 | 19.77 | - | - |
| 215 | н407У | 30.17 | - | - |

**3. Сведения о характеристиках уточняемого земельного участка с кадастровым номером 21:21:231401:272 :**

| № п/п | Наименование характеристики земельного участка | Значение характеристики |
|---|---|---|
| 1 | 2 | 3 |
| 1. | Адрес земельного участка | Российская Федерация, Чувашская Республика (Чувашия), район Чебоксарский, сельское поселение Кшаушское, садовое некоммерческое товарищество Шоркино, участок 272 |
| 1.1. | Сведения о местоположении земельного участка (при отсутствии адреса) в структурированном в соответствии с федеральной информационной адресной системой виде | - |
| 1.2. | Дополнительные сведения о местоположении земельного участка | - |
| 2. | Площадь земельного участка ± величина погрешности определения (вычисления) площади (Р ± ΔР), м2 | 596 ± 17 |
| 3. | Формула, примененная для вычисления предельной погрешности определения площади земельного участка, с подставленными значениями и итоговые (вычисленные) значения (ΔР), м2 | Δ = 3.50*Mt*√P=3.50*0.20*√596=17 |
| 4. | Площадь земельного участка согласно сведениям Единого государственного реестра недвижимости (Ркад), м2 | - |
| 5. | Оценка расхождения Р и Ркад (Р - Ркад), м2 | - |
| 6. | Предельные минимальный и максимальный размеры земельного участка (Рмин и Рмакс), м2 | 300<br>1000 |
| 7. | Вид (виды) разрешенного использования | для садоводства |
| 7.1. | Дополнительные сведения об использовании земельного участка | - |
| 8. | Кадастровый или иной государственный учетный номер (инвентарный) здания, сооружения, объекта незавершенного строительства, расположенного на земельном участке | - |
| 9. | Сведения о земельных участках (землях общего пользования, территории общего пользования), посредством которых обеспечивается доступ | Земли общего пользования<br>(1) Земли общего пользования |
| 10. | Иные сведения | - |

**4. Пояснения к сведениям об уточняемом земельном участке с кадастровым номером 21:21:231401:272 :**

| | |
|---|---|
| 1. | - |

# Сведения об уточняемых земельных участках

**1. Сведения о характерных точках границы уточняемого земельного участка с кадастровым номером 21:21:231401:273 :**

**Система координат МСК-21, зона** **Зона №1**

| Обозначение характерных точек границ | Координаты, м | | | | Метод определения координат | Формулы, примененные для расчета средней квадратической погрешности определения координат характерных точек границ (Mt), с подставленными в такие формулы значениями и итоговые (вычисленные) значения Mt, м | Описание закрепления точки |
|---|---|---|---|---|---|---|---|
| | содержатся в Едином государственном реестре недвижимости | | определены в результате выполнения комплексных кадастровых работ | | | | |
| | X | Y | X | Y | | | |
| 1 | 2 | 3 | 4 | 5 | 6 | 7 | 8 |
| н408У | - | - | 392841.58 | 1223595.10 | Метод спутниковых геодезических измерений (определений) | 0.20 | - |
| н409У | - | - | 392833.00 | 1223613.40 | Метод спутниковых геодезических измерений (определений) | 0.20 | - |
| 216 | - | - | 392805.87 | 1223600.88 | Метод спутниковых геодезических измерений (определений) | 0.20 | - |
| 210 | - | - | 392814.46 | 1223582.68 | Метод спутниковых геодезических измерений (определений) | 0.20 | - |
| н408У | - | - | 392841.58 | 1223595.10 | Метод спутниковых геодезических измерений (определений) | 0.20 | - |

**2. Сведения о частях границ уточняемого земельного участка с кадастровым номером 21:21:231401:273 :**

| Обозначение части границ | | Горизонтальное проложение (S), м | Описание прохождения части границ | Сведения о согласовании местоположения границ (согласовано/спорное) |
|---|---|---|---|---|
| от т. | до т. | | | |
| 1 | 2 | 3 | 4 | 5 |
| н408У | н409У | 20.21 | - | - |
| н409У | 216 | 29.88 | - | - |
| 216 | 210 | 20.13 | - | - |
| 210 | н408У | 29.83 | - | - |

**3. Сведения о характеристиках уточняемого земельного участка с кадастровым номером 21:21:231401:273 :**

| № п/п | Наименование характеристики земельного участка | Значение характеристики |
|---|---|---|
| 1 | 2 | 3 |
| 1. | Адрес земельного участка | Российская Федерация, Чувашская Республика (Чувашия), район Чебоксарский, сельское поселение Кшаушское, садовое некоммерческое товарищество Шоркино, участок 273 |
| 1.1. | Сведения о местоположении земельного участка (при отсутствии адреса) в структурированном в соответствии с федеральной информационной адресной системой виде | - |
| 1.2. | Дополнительные сведения о местоположении земельного участка | - |
| 2. | Площадь земельного участка ± величина погрешности определения (вычисления) площади (Р ± ΔР), м2 | 602 ± 17 |
| 3. | Формула, примененная для вычисления предельной погрешности определения площади земельного участка, с подставленными значениями и итоговые (вычисленные) значения (ΔР), м2 | Δ = 3.50*Mt*√P=3.50*0.20*√602=17 |
| 4. | Площадь земельного участка согласно сведениям Единого государственного реестра недвижимости (Ркад), м2 | - |
| 5. | Оценка расхождения Р и Ркад (Р - Ркад), м2 | - |
| 6. | Предельные минимальный и максимальный размеры земельного участка (Рмин и Рмакс), м2 | 300<br>1000 |
| 7. | Вид (виды) разрешенного использования | для садоводства |
| 7.1. | Дополнительные сведения об использовании земельного участка | - |
| 8. | Кадастровый или иной государственный учетный номер (инвентарный) здания, сооружения, объекта незавершенного строительства, расположенного на земельном участке | - |
| 9. | Сведения о земельных участках (землях общего пользования, территории общего пользования), посредством которых обеспечивается доступ | Земли общего пользования<br>(1) Земли общего пользования |
| 10. | Иные сведения | - |

**4. Пояснения к сведениям об уточняемом земельном участке с кадастровым номером 21:21:231401:273 :**

| | |
|---|---|
| 1. | - |

# Сведения об уточняемых земельных участках

**1. Сведения о характерных точках границы уточняемого земельного участка с кадастровым номером 21:21:231401:274 :**

**Система координат МСК-21, зона** **Зона №1**

| Обозначение характерных точек границ | Координаты, м | | | | Метод определения координат | Формулы, примененные для расчета средней квадратической погрешности определения координат характерных точек границ (Mt), с подставленными в такие формулы значениями и итоговые (вычисленные) значения Mt, м | Описание закрепления точки |
|---|---|---|---|---|---|---|---|
| | содержатся в Едином государственном реестре недвижимости | | определены в результате выполнения комплексных кадастровых работ | | | | |
| | X | Y | X | Y | | | |
| 1 | 2 | 3 | 4 | 5 | 6 | 7 | 8 |
| н409У | - | - | 392833.00 | 1223613.40 | Метод спутниковых геодезических измерений (определений) | 0.20 | - |
| н410У | - | - | 392824.67 | 1223631.36 | Метод спутниковых геодезических измерений (определений) | 0.20 | - |
| н411У | - | - | 392796.99 | 1223618.83 | Метод спутниковых геодезических измерений (определений) | 0.20 | - |
| 216 | - | - | 392805.87 | 1223600.88 | Метод спутниковых геодезических измерений (определений) | 0.20 | - |
| н409У | - | - | 392833.00 | 1223613.40 | Метод спутниковых геодезических измерений (определений) | 0.20 | - |

**2. Сведения о частях границ уточняемого земельного участка с кадастровым номером 21:21:231401:274 :**

| Обозначение части границ | | Горизонтальное проложение (S), м | Описание прохождения части границ | Сведения о согласовании местоположения границ (согласовано/спорное) |
|---|---|---|---|---|
| от т. | до т. | | | |
| 1 | 2 | 3 | 4 | 5 |
| н409У | н410У | 19.80 | - | - |
| н410У | н411У | 30.38 | - | - |
| н411У | 216 | 20.03 | - | - |
| 216 | н409У | 29.88 | - | - |

**3. Сведения о характеристиках уточняемого земельного участка с кадастровым номером 21:21:231401:274 :**

| № п/п | Наименование характеристики земельного участка | Значение характеристики |
|---|---|---|
| 1 | 2 | 3 |
| 1. | Адрес земельного участка | Российская Федерация, Чувашская Республика (Чувашия), район Чебоксарский, сельское поселение Кшаушское, садовое некоммерческое товарищество Шоркино, участок 274 |
| 1.1. | Сведения о местоположении земельного участка (при отсутствии адреса) в структурированном в соответствии с федеральной информационной адресной системой виде | - |
| 1.2. | Дополнительные сведения о местоположении земельного участка | - |
| 2. | Площадь земельного участка ± величина погрешности определения (вычисления) площади (Р ± ΔР), м2 | 600 ± 17 |
| 3. | Формула, примененная для вычисления предельной погрешности определения площади земельного участка, с подставленными значениями и итоговые (вычисленные) значения (ΔР), м2 | Δ = 3.50*Mt*√P=3.50*0.20*√600=17 |
| 4. | Площадь земельного участка согласно сведениям Единого государственного реестра недвижимости (Ркад), м2 | - |
| 5. | Оценка расхождения Р и Ркад (Р - Ркад), м2 | - |
| 6. | Предельные минимальный и максимальный размеры земельного участка (Рмин и Рмакс), м2 | 300<br>1000 |
| 7. | Вид (виды) разрешенного использования | для садоводства |
| 7.1. | Дополнительные сведения об использовании земельного участка | - |
| 8. | Кадастровый или иной государственный учетный номер (инвентарный) здания, сооружения, объекта незавершенного строительства, расположенного на земельном участке | - |
| 9. | Сведения о земельных участках (землях общего пользования, территории общего пользования), посредством которых обеспечивается доступ | Земли общего пользования<br>(1) Земли общего пользования |
| 10. | Иные сведения | - |

**4. Пояснения к сведениям об уточняемом земельном участке с кадастровым номером 21:21:231401:274 :**

| | |
|---|---|
| 1. | - |

## Сведения об уточняемых земельных участках

**1. Сведения о характерных точках границы уточняемого земельного участка с кадастровым номером 21:21:231401:275 :**

**Система координат МСК-21, зона** **Зона №1**

| Обозначение характерных точек границ | Координаты, м | | | | Метод определения координат | Формулы, примененные для расчета средней квадратической погрешности определения координат характерных точек границ (Mt), с подставленными в такие формулы значениями и итоговые (вычисленные) значения Mt, м | Описание закрепления точки |
|---|---|---|---|---|---|---|---|
| | содержатся в Едином государственном реестре недвижимости | | определены в результате выполнения комплексных кадастровых работ | | | | |
| | X | Y | X | Y | | | |
| 1 | 2 | 3 | 4 | 5 | 6 | 7 | 8 |
| н410У | - | - | 392824.67 | 1223631.36 | Метод спутниковых геодезических измерений (определений) | 0.20 | - |
| н412У | - | - | 392816.39 | 1223649.66 | Метод спутниковых геодезических измерений (определений) | 0.20 | - |
| н413У | - | - | 392789.31 | 1223637.39 | Метод спутниковых геодезических измерений (определений) | 0.20 | - |
| н411У | - | - | 392796.99 | 1223618.83 | Метод спутниковых геодезических измерений (определений) | 0.20 | - |
| н410У | - | - | 392824.67 | 1223631.36 | Метод спутниковых геодезических измерений (определений) | 0.20 | - |

**2. Сведения о частях границ уточняемого земельного участка с кадастровым номером 21:21:231401:275 :**

| Обозначение части границ | | Горизонтальное проложение (S), м | Описание прохождения части границ | Сведения о согласовании местоположения границ (согласовано/спорное) |
|---|---|---|---|---|
| от т. | до т. | | | |
| 1 | 2 | 3 | 4 | 5 |
| н410У | н412У | 20.09 | - | - |
| н412У | н413У | 29.73 | - | - |
| н413У | н411У | 20.09 | - | - |
| н411У | н410У | 30.38 | - | - |

**3. Сведения о характеристиках уточняемого земельного участка с кадастровым номером 21:21:231401:275 :**

| № п/п | Наименование характеристики земельного участка | Значение характеристики |
|---|---|---|
| 1 | 2 | 3 |
| 1. | Адрес земельного участка | Российская Федерация, Чувашская Республика (Чувашия), район Чебоксарский, сельское поселение Кшаушское, садовое некоммерческое товарищество Шоркино, участок 275 |
| 1.1. | Сведения о местоположении земельного участка (при отсутствии адреса) в структурированном в соответствии с федеральной информационной адресной системой виде | - |
| 1.2. | Дополнительные сведения о местоположении земельного участка | - |
| 2. | Площадь земельного участка ± величина погрешности определения (вычисления) площади (Р ± ΔР), м2 | 604 ± 17 |
| 3. | Формула, примененная для вычисления предельной погрешности определения площади земельного участка, с подставленными значениями и итоговые (вычисленные) значения (ΔР), м2 | Δ = 3.50*Mt*√P=3.50*0.20*√604=17 |
| 4. | Площадь земельного участка согласно сведениям Единого государственного реестра недвижимости (Ркад), м2 | - |
| 5. | Оценка расхождения Р и Ркад (Р - Ркад), м2 | - |
| 6. | Предельные минимальный и максимальный размеры земельного участка (Рмин и Рмакс), м2 | 300<br>1000 |
| 7. | Вид (виды) разрешенного использования | для садоводства |
| 7.1. | Дополнительные сведения об использовании земельного участка | - |
| 8. | Кадастровый или иной государственный учетный номер (инвентарный) здания, сооружения, объекта незавершенного строительства, расположенного на земельном участке | - |
| 9. | Сведения о земельных участках (землях общего пользования, территории общего пользования), посредством которых обеспечивается доступ | Земли общего пользования<br>(1) Земли общего пользования |
| 10. | Иные сведения | - |

**4. Пояснения к сведениям об уточняемом земельном участке с кадастровым номером 21:21:231401:275 :**

| | |
|---|---|
| 1. | - |

# Сведения об уточняемых земельных участках

**1. Сведения о характерных точках границы уточняемого земельного участка с кадастровым номером 21:21:231401:276 :**

**Система координат МСК-21, зона** **Зона №1**

| Обозначение характерных точек границ | Координаты, м | | | | Метод определения координат | Формулы, примененные для расчета средней квадратической погрешности определения координат характерных точек границ (Mt), с подставленными в такие формулы значениями и итоговые (вычисленные) значения Mt, м | Описание закрепления точки |
|---|---|---|---|---|---|---|---|
| | содержатся в Едином государственном реестре недвижимости | | определены в результате выполнения комплексных кадастровых работ | | | | |
| | X | Y | X | Y | | | |
| 1 | 2 | 3 | 4 | 5 | 6 | 7 | 8 |
| н412У | - | - | 392816.39 | 1223649.66 | Метод спутниковых геодезических измерений (определений) | 0.20 | - |
| н414У | - | - | 392808.12 | 1223667.28 | Метод спутниковых геодезических измерений (определений) | 0.20 | - |
| н415У | - | - | 392780.78 | 1223655.00 | Метод спутниковых геодезических измерений (определений) | 0.20 | - |
| н413У | - | - | 392789.31 | 1223637.39 | Метод спутниковых геодезических измерений (определений) | 0.20 | - |
| н412У | - | - | 392816.39 | 1223649.66 | Метод спутниковых геодезических измерений (определений) | 0.20 | - |

**2. Сведения о частях границ уточняемого земельного участка с кадастровым номером 21:21:231401:276 :**

| Обозначение части границ | | Горизонтальное проложение (S), м | Описание прохождения части границ | Сведения о согласовании местоположения границ (согласовано/спорное) |
|---|---|---|---|---|
| от т. | до т. | | | |
| 1 | 2 | 3 | 4 | 5 |
| н412У | н414У | 19.46 | - | - |
| н414У | н415У | 29.97 | - | - |
| н415У | н413У | 19.57 | - | - |
| н413У | н412У | 29.73 | - | - |

**3. Сведения о характеристиках уточняемого земельного участка с кадастровым номером 21:21:231401:276 :**

| № п/п | Наименование характеристики земельного участка | Значение характеристики |
|---|---|---|
| 1 | 2 | 3 |
| 1. | Адрес земельного участка | Российская Федерация, Чувашская Республика (Чувашия), район Чебоксарский, сельское поселение Кшаушское, садовое некоммерческое товарищество Шоркино, участок 276 |
| 1.1. | Сведения о местоположении земельного участка (при отсутствии адреса) в структурированном в соответствии с федеральной информационной адресной системой виде | - |
| 1.2. | Дополнительные сведения о местоположении земельного участка | - |
| 2. | Площадь земельного участка ± величина погрешности определения (вычисления) площади (Р ± ΔР), м2 | 582 ± 17 |
| 3. | Формула, примененная для вычисления предельной погрешности определения площади земельного участка, с подставленными значениями и итоговые (вычисленные) значения (ΔР), м2 | Δ = 3.50*Mt*√P=3.50*0.20*√582=17 |
| 4. | Площадь земельного участка согласно сведениям Единого государственного реестра недвижимости (Ркад), м2 | - |
| 5. | Оценка расхождения Р и Ркад (Р - Ркад), м2 | - |
| 6. | Предельные минимальный и максимальный размеры земельного участка (Рмин и Рмакс), м2 | 300<br>1000 |
| 7. | Вид (виды) разрешенного использования | для садоводства |
| 7.1. | Дополнительные сведения об использовании земельного участка | - |
| 8. | Кадастровый или иной государственный учетный номер (инвентарный) здания, сооружения, объекта незавершенного строительства, расположенного на земельном участке | - |
| 9. | Сведения о земельных участках (землях общего пользования, территории общего пользования), посредством которых обеспечивается доступ | Земли общего пользования<br>(1) Земли общего пользования |
| 10. | Иные сведения | - |

**4. Пояснения к сведениям об уточняемом земельном участке с кадастровым номером 21:21:231401:276 :**

| | |
|---|---|
| 1. | - |

# Сведения об уточняемых земельных участках

**1. Сведения о характерных точках границы уточняемого земельного участка с кадастровым номером 21:21:231401:277 :**

**Система координат МСК-21, зона** **Зона №1**

| Обозначение характерных точек границ | Координаты, м | | | | Метод определения координат | Формулы, примененные для расчета средней квадратической погрешности определения координат характерных точек границ (Mt), с подставленными в такие формулы значениями и итоговые (вычисленные) значения Mt, м | Описание закрепления точки |
|---|---|---|---|---|---|---|---|
| | содержатся в Едином государственном реестре недвижимости | | определены в результате выполнения комплексных кадастровых работ | | | | |
| | X | Y | X | Y | | | |
| 1 | 2 | 3 | 4 | 5 | 6 | 7 | 8 |
| н414У | - | - | 392808.12 | 1223667.28 | Метод спутниковых геодезических измерений (определений) | 0.20 | - |
| н416У | - | - | 392799.70 | 1223685.77 | Метод спутниковых геодезических измерений (определений) | 0.20 | - |
| н417У | - | - | 392772.19 | 1223673.66 | Метод спутниковых геодезических измерений (определений) | 0.20 | - |
| н415У | - | - | 392780.78 | 1223655.00 | Метод спутниковых геодезических измерений (определений) | 0.20 | - |
| н414У | - | - | 392808.12 | 1223667.28 | Метод спутниковых геодезических измерений (определений) | 0.20 | - |

**2. Сведения о частях границ уточняемого земельного участка с кадастровым номером 21:21:231401:277 :**

| Обозначение части границ | | Горизонтальное проложение (S), м | Описание прохождения части границ | Сведения о согласовании местоположения границ (согласовано/спорное) |
|---|---|---|---|---|
| от т. | до т. | | | |
| 1 | 2 | 3 | 4 | 5 |
| н414У | н416У | 20.32 | - | - |
| н416У | н417У | 30.06 | - | - |
| н417У | н415У | 20.54 | - | - |
| н415У | н414У | 29.97 | - | - |

**3. Сведения о характеристиках уточняемого земельного участка с кадастровым номером 21:21:231401:277 :**

| № п/п | Наименование характеристики земельного участка | Значение характеристики |
|---|---|---|
| 1 | 2 | 3 |
| 1. | Адрес земельного участка | Российская Федерация, Чувашская Республика (Чувашия), район Чебоксарский, сельское поселение Кшаушское, садовое некоммерческое товарищество Шоркино, участок 277 |
| 1.1. | Сведения о местоположении земельного участка (при отсутствии адреса) в структурированном в соответствии с федеральной информационной адресной системой виде | - |
| 1.2. | Дополнительные сведения о местоположении земельного участка | - |
| 2. | Площадь земельного участка ± величина погрешности определения (вычисления) площади (Р ± ΔР), м2 | 613 ± 17 |
| 3. | Формула, примененная для вычисления предельной погрешности определения площади земельного участка, с подставленными значениями и итоговые (вычисленные) значения (ΔР), м2 | Δ = 3.50*Mt*√P=3.50*0.20*√613=17 |
| 4. | Площадь земельного участка согласно сведениям Единого государственного реестра недвижимости (Ркад), м2 | - |
| 5. | Оценка расхождения Р и Ркад (Р - Ркад), м2 | - |
| 6. | Предельные минимальный и максимальный размеры земельного участка (Рмин и Рмакс), м2 | 300<br>1000 |
| 7. | Вид (виды) разрешенного использования | для садоводства |
| 7.1. | Дополнительные сведения об использовании земельного участка | - |
| 8. | Кадастровый или иной государственный учетный номер (инвентарный) здания, сооружения, объекта незавершенного строительства, расположенного на земельном участке | - |
| 9. | Сведения о земельных участках (землях общего пользования, территории общего пользования), посредством которых обеспечивается доступ | Земли общего пользования<br>(1) Земли общего пользования |
| 10. | Иные сведения | - |

**4. Пояснения к сведениям об уточняемом земельном участке с кадастровым номером 21:21:231401:277 :**

| | |
|---|---|
| 1. | - |

# Сведения об уточняемых земельных участках

**1. Сведения о характерных точках границы уточняемого земельного участка с кадастровым номером 21:21:231401:278 :**

**Система координат МСК-21, зона** **Зона №1**

| Обозначение характерных точек границ | Координаты, м | | | | Метод определения координат | Формулы, примененные для расчета средней квадратической погрешности определения координат характерных точек границ (Mt), с подставленными в такие формулы значениями и итоговые (вычисленные) значения Mt, м | Описание закрепления точки |
|---|---|---|---|---|---|---|---|
| | содержатся в Едином государственном реестре недвижимости | | определены в результате выполнения комплексных кадастровых работ | | | | |
| | X | Y | X | Y | | | |
| 1 | 2 | 3 | 4 | 5 | 6 | 7 | 8 |
| н416У | - | - | 392799.70 | 1223685.77 | Метод спутниковых геодезических измерений (определений) | 0.20 | - |
| н418У | - | - | 392791.33 | 1223704.47 | Метод спутниковых геодезических измерений (определений) | 0.20 | - |
| 220 | - | - | 392763.57 | 1223691.36 | Метод спутниковых геодезических измерений (определений) | 0.20 | - |
| н417У | - | - | 392772.19 | 1223673.66 | Метод спутниковых геодезических измерений (определений) | 0.20 | - |
| н416У | - | - | 392799.70 | 1223685.77 | Метод спутниковых геодезических измерений (определений) | 0.20 | - |

**2. Сведения о частях границ уточняемого земельного участка с кадастровым номером 21:21:231401:278 :**

| Обозначение части границ | | Горизонтальное проложение (S), м | Описание прохождения части границ | Сведения о согласовании местоположения границ (согласовано/спорное) |
|---|---|---|---|---|
| от т. | до т. | | | |
| 1 | 2 | 3 | 4 | 5 |
| н416У | н418У | 20.49 | - | - |
| н418У | 220 | 30.70 | - | - |
| 220 | н417У | 19.69 | - | - |
| н417У | н416У | 30.06 | - | - |

**3. Сведения о характеристиках уточняемого земельного участка с кадастровым номером 21:21:231401:278 :**

| № п/п | Наименование характеристики земельного участка | Значение характеристики |
|---|---|---|
| 1 | 2 | 3 |
| 1. | Адрес земельного участка | Российская Федерация, Чувашская Республика (Чувашия), район Чебоксарский, сельское поселение Кшаушское, садовое некоммерческое товарищество Шоркино, участок 278 |
| 1.1. | Сведения о местоположении земельного участка (при отсутствии адреса) в структурированном в соответствии с федеральной информационной адресной системой виде | - |
| 1.2. | Дополнительные сведения о местоположении земельного участка | - |
| 2. | Площадь земельного участка ± величина погрешности определения (вычисления) площади (Р ± ΔР), м2 | 610 ± 17 |
| 3. | Формула, примененная для вычисления предельной погрешности определения площади земельного участка, с подставленными значениями и итоговые (вычисленные) значения (ΔР), м2 | Δ = 3.50*Mt*√P=3.50*0.20*√610=17 |
| 4. | Площадь земельного участка согласно сведениям Единого государственного реестра недвижимости (Ркад), м2 | - |
| 5. | Оценка расхождения Р и Ркад (Р - Ркад), м2 | - |
| 6. | Предельные минимальный и максимальный размеры земельного участка (Рмин и Рмакс), м2 | 300<br>1000 |
| 7. | Вид (виды) разрешенного использования | для садоводства |
| 7.1. | Дополнительные сведения об использовании земельного участка | - |
| 8. | Кадастровый или иной государственный учетный номер (инвентарный) здания, сооружения, объекта незавершенного строительства, расположенного на земельном участке | - |
| 9. | Сведения о земельных участках (землях общего пользования, территории общего пользования), посредством которых обеспечивается доступ | Земли общего пользования<br>(1) Земли общего пользования |
| 10. | Иные сведения | - |

**4. Пояснения к сведениям об уточняемом земельном участке с кадастровым номером 21:21:231401:278 :**

| | |
|---|---|
| 1. | - |

## Сведения об уточняемых земельных участках

**1. Сведения о характерных точках границы уточняемого земельного участка с кадастровым номером 21:21:231401:743 :**

**Система координат МСК-21, зона** **Зона №1**

| Обозначение характерных точек границ | Координаты, м | | | | Метод определения координат | Формулы, примененные для расчета средней квадратической погрешности определения координат характерных точек границ (Mt), с подставленными в такие формулы значениями и итоговые (вычисленные) значения Mt, м | Описание закрепления точки |
|---|---|---|---|---|---|---|---|
| | содержатся в Едином государственном реестре недвижимости | | определены в результате выполнения комплексных кадастровых работ | | | | |
| | X | Y | X | Y | | | |
| 1 | 2 | 3 | 4 | 5 | 6 | 7 | 8 |
| н419У | - | - | 392783.51 | 1223721.97 | Метод спутниковых геодезических измерений (определений) | 0.20 | - |
| 42 | - | - | 392774.54 | 1223740.86 | Метод спутниковых геодезических измерений (определений) | 0.20 | - |
| 52 | - | - | 392746.70 | 1223728.15 | Метод спутниковых геодезических измерений (определений) | 0.20 | - |
| 221 | - | - | 392755.24 | 1223709.22 | Метод спутниковых геодезических измерений (определений) | 0.20 | - |
| н419У | - | - | 392783.51 | 1223721.97 | Метод спутниковых геодезических измерений (определений) | 0.20 | - |

**2. Сведения о частях границ уточняемого земельного участка с кадастровым номером 21:21:231401:743 :**

| Обозначение части границ | | Горизонтальное проложение (S), м | Описание прохождения части границ | Сведения о согласовании местоположения границ (согласовано/спорное) |
|---|---|---|---|---|
| от т. | до т. | | | |
| 1 | 2 | 3 | 4 | 5 |
| н419У | 42 | 20.91 | - | - |
| 42 | 52 | 30.60 | - | - |
| 52 | 221 | 20.77 | - | - |
| 221 | н419У | 31.01 | - | - |

**3. Сведения о характеристиках уточняемого земельного участка с кадастровым номером 21:21:231401:743 :**

| № п/п | Наименование характеристики земельного участка | Значение характеристики |
|---|---|---|
| 1 | 2 | 3 |
| 1. | Адрес земельного участка | Российская Федерация, Чувашская Республика (Чувашия), район Чебоксарский, сельское поселение Кшаушское, садовое некоммерческое товарищество Шоркино, участок 279а |
| 1.1. | Сведения о местоположении земельного участка (при отсутствии адреса) в структурированном в соответствии с федеральной информационной адресной системой виде | - |
| 1.2. | Дополнительные сведения о местоположении земельного участка | - |
| 2. | Площадь земельного участка ± величина погрешности определения (вычисления) площади (Р ± ΔР), м2 | 642 ± 18 |
| 3. | Формула, примененная для вычисления предельной погрешности определения площади земельного участка, с подставленными значениями и итоговые (вычисленные) значения (ΔР), м2 | Δ = 3.50*Mt*√P=3.50*0.20*√642=18 |
| 4. | Площадь земельного участка согласно сведениям Единого государственного реестра недвижимости (Ркад), м2 | - |
| 5. | Оценка расхождения Р и Ркад (Р - Ркад), м2 | - |
| 6. | Предельные минимальный и максимальный размеры земельного участка (Рмин и Рмакс), м2 | 300<br>1000 |
| 7. | Вид (виды) разрешенного использования | для садоводства |
| 7.1. | Дополнительные сведения об использовании земельного участка | - |
| 8. | Кадастровый или иной государственный учетный номер (инвентарный) здания, сооружения, объекта незавершенного строительства, расположенного на земельном участке | - |
| 9. | Сведения о земельных участках (землях общего пользования, территории общего пользования), посредством которых обеспечивается доступ | Земли общего пользования<br>(1) Земли общего пользования |
| 10. | Иные сведения | - |

**4. Пояснения к сведениям об уточняемом земельном участке с кадастровым номером 21:21:231401:743 :**

| | |
|---|---|
| 1. | - |

# Сведения об уточняемых земельных участках

**1. Сведения о характерных точках границы уточняемого земельного участка с кадастровым номером 21:21:231401:281 :**

**Система координат МСК-21, зона** **Зона №1**

| Обозначение характерных точек границ | Координаты, м | | | | Метод определения координат | Формулы, примененные для расчета средней квадратической погрешности определения координат характерных точек границ (Mt), с подставленными в такие формулы значениями и итоговые (вычисленные) значения Mt, м | Описание закрепления точки |
|---|---|---|---|---|---|---|---|
| | содержатся в Едином государственном реестре недвижимости | | определены в результате выполнения комплексных кадастровых работ | | | | |
| | X | Y | X | Y | | | |
| 1 | 2 | 3 | 4 | 5 | 6 | 7 | 8 |
| 202 | - | - | 392839.84 | 1223528.37 | Метод спутниковых геодезических измерений (определений) | 0.20 | - |
| 201 | - | - | 392831.37 | 1223546.60 | Метод спутниковых геодезических измерений (определений) | 0.20 | - |
| н420У | - | - | 392804.07 | 1223534.41 | Метод спутниковых геодезических измерений (определений) | 0.20 | - |
| 206 | - | - | 392812.22 | 1223516.27 | Метод спутниковых геодезических измерений (определений) | 0.20 | - |
| 202 | - | - | 392839.84 | 1223528.37 | Метод спутниковых геодезических измерений (определений) | 0.20 | - |

**2. Сведения о частях границ уточняемого земельного участка с кадастровым номером 21:21:231401:281 :**

| Обозначение части границ | | Горизонтальное проложение (S), м | Описание прохождения части границ | Сведения о согласовании местоположения границ (согласовано/спорное) |
|---|---|---|---|---|
| от т. | до т. | | | |
| 1 | 2 | 3 | 4 | 5 |
| 202 | 201 | 20.10 | - | - |
| 201 | н420У | 29.90 | - | - |
| н420У | 206 | 19.89 | - | - |
| 206 | 202 | 30.15 | - | - |

**3. Сведения о характеристиках уточняемого земельного участка с кадастровым номером 21:21:231401:281 :**

| № п/п | Наименование характеристики земельного участка | Значение характеристики |
|---|---|---|
| 1 | 2 | 3 |
| 1. | Адрес земельного участка | Российская Федерация, Чувашская Республика (Чувашия), район Чебоксарский, сельское поселение Кшаушское, садовое некоммерческое товарищество Шоркино, участок 281 |
| 1.1. | Сведения о местоположении земельного участка (при отсутствии адреса) в структурированном в соответствии с федеральной информационной адресной системой виде | - |
| 1.2. | Дополнительные сведения о местоположении земельного участка | - |
| 2. | Площадь земельного участка ± величина погрешности определения (вычисления) площади (Р ± ΔР), м2 | 600 ± 17 |
| 3. | Формула, примененная для вычисления предельной погрешности определения площади земельного участка, с подставленными значениями и итоговые (вычисленные) значения (ΔР), м2 | $\Delta = 3.50*Mt*\sqrt{P}=3.50*0.20*\sqrt{600}=17$ |
| 4. | Площадь земельного участка согласно сведениям Единого государственного реестра недвижимости (Ркад), м2 | - |
| 5. | Оценка расхождения Р и Ркад (Р - Ркад), м2 | - |
| 6. | Предельные минимальный и максимальный размеры земельного участка (Рмин и Рмакс), м2 | 300<br>1000 |
| 7. | Вид (виды) разрешенного использования | для садоводства |
| 7.1. | Дополнительные сведения об использовании земельного участка | - |
| 8. | Кадастровый или иной государственный учетный номер (инвентарный) здания, сооружения, объекта незавершенного строительства, расположенного на земельном участке | - |
| 9. | Сведения о земельных участках (землях общего пользования, территории общего пользования), посредством которых обеспечивается доступ | Земли общего пользования<br>(1) Земли общего пользования |
| 10. | Иные сведения | - |

**4. Пояснения к сведениям об уточняемом земельном участке с кадастровым номером 21:21:231401:281 :**

| | |
|---|---|
| 1. | - |

# Сведения об уточняемых земельных участках

**1. Сведения о характерных точках границы уточняемого земельного участка с кадастровым номером 21:21:231401:282 :**

**Система координат МСК-21, зона** **Зона №1**

| Обозначение характерных точек границ | Координаты, м | | | | Метод определения координат | Формулы, примененные для расчета средней квадратической погрешности определения координат характерных точек границ (Mt), с подставленными в такие формулы значениями и итоговые (вычисленные) значения Mt, м | Описание закрепления точки |
|---|---|---|---|---|---|---|---|
| | содержатся в Едином государственном реестре недвижимости | | определены в результате выполнения комплексных кадастровых работ | | | | |
| | X | Y | X | Y | | | |
| 1 | 2 | 3 | 4 | 5 | 6 | 7 | 8 |
| 201 | - | - | 392831.37 | 1223546.60 | Метод спутниковых геодезических измерений (определений) | 0.20 | - |
| 215 | - | - | 392822.65 | 1223564.69 | Метод спутниковых геодезических измерений (определений) | 0.20 | - |
| 214 | - | - | 392795.56 | 1223552.37 | Метод спутниковых геодезических измерений (определений) | 0.20 | - |
| н420У | - | - | 392804.07 | 1223534.41 | Метод спутниковых геодезических измерений (определений) | 0.20 | - |
| 201 | - | - | 392831.37 | 1223546.60 | Метод спутниковых геодезических измерений (определений) | 0.20 | - |

**2. Сведения о частях границ уточняемого земельного участка с кадастровым номером 21:21:231401:282 :**

| Обозначение части границ | | Горизонтальное проложение (S), м | Описание прохождения части границ | Сведения о согласовании местоположения границ (согласовано/спорное) |
|---|---|---|---|---|
| от т. | до т. | | | |
| 1 | 2 | 3 | 4 | 5 |
| 201 | 215 | 20.08 | - | - |
| 215 | 214 | 29.76 | - | - |
| 214 | н420У | 19.87 | - | - |
| н420У | 201 | 29.90 | - | - |

**3. Сведения о характеристиках уточняемого земельного участка с кадастровым номером 21:21:231401:282 :**

| № п/п | Наименование характеристики земельного участка | Значение характеристики |
|---|---|---|
| 1 | 2 | 3 |
| 1. | Адрес земельного участка | Российская Федерация, Чувашская Республика (Чувашия), район Чебоксарский, сельское поселение Кшаушское, садовое некоммерческое товарищество Шоркино, участок 282 |
| 1.1. | Сведения о местоположении земельного участка (при отсутствии адреса) в структурированном в соответствии с федеральной информационной адресной системой виде | - |
| 1.2. | Дополнительные сведения о местоположении земельного участка | - |
| 2. | Площадь земельного участка ± величина погрешности определения (вычисления) площади (Р ± ΔР), м2 | 596 ± 17 |
| 3. | Формула, примененная для вычисления предельной погрешности определения площади земельного участка, с подставленными значениями и итоговые (вычисленные) значения (ΔР), м2 | Δ = 3.50*Mt*√P=3.50*0.20*√596=17 |
| 4. | Площадь земельного участка согласно сведениям Единого государственного реестра недвижимости (Ркад), м2 | - |
| 5. | Оценка расхождения Р и Ркад (Р - Ркад), м2 | - |
| 6. | Предельные минимальный и максимальный размеры земельного участка (Рмин и Рмакс), м2 | 300<br>1000 |
| 7. | Вид (виды) разрешенного использования | для садоводства |
| 7.1. | Дополнительные сведения об использовании земельного участка | - |
| 8. | Кадастровый или иной государственный учетный номер (инвентарный) здания, сооружения, объекта незавершенного строительства, расположенного на земельном участке | - |
| 9. | Сведения о земельных участках (землях общего пользования, территории общего пользования), посредством которых обеспечивается доступ | Земли общего пользования<br>(1) Земли общего пользования |
| 10. | Иные сведения | - |

**4. Пояснения к сведениям об уточняемом земельном участке с кадастровым номером 21:21:231401:282 :**

| | |
|---|---|
| 1. | - |

# Сведения об уточняемых земельных участках

**1. Сведения о характерных точках границы уточняемого земельного участка с кадастровым номером 21:21:231401:745 :**

**Система координат МСК-21, зона** **Зона №1**

| Обозначение характерных точек границ | Координаты, м | | | | Метод определения координат | Формулы, примененные для расчета средней квадратической погрешности определения координат характерных точек границ (Mt), с подставленными в такие формулы значениями и итоговые (вычисленные) значения Mt, м | Описание закрепления точки |
|---|---|---|---|---|---|---|---|
| | содержатся в Едином государственном реестре недвижимости | | определены в результате выполнения комплексных кадастровых работ | | | | |
| | X | Y | X | Y | | | |
| 1 | 2 | 3 | 4 | 5 | 6 | 7 | 8 |
| 216 | - | - | 392805.87 | 1223600.88 | Метод спутниковых геодезических измерений (определений) | 0.20 | - |
| н411У | - | - | 392796.99 | 1223618.83 | Метод спутниковых геодезических измерений (определений) | 0.20 | - |
| н421У | - | - | 392769.95 | 1223606.35 | Метод спутниковых геодезических измерений (определений) | 0.20 | - |
| 218 | - | - | 392778.32 | 1223588.26 | Метод спутниковых геодезических измерений (определений) | 0.20 | - |
| 217 | - | - | 392797.13 | 1223597.07 | Метод спутниковых геодезических измерений (определений) | 0.20 | - |
| 216 | - | - | 392805.87 | 1223600.88 | Метод спутниковых геодезических измерений (определений) | 0.20 | - |

**2. Сведения о частях границ уточняемого земельного участка с кадастровым номером 21:21:231401:745 :**

| Обозначение части границ | | Горизонтальное проложение (S), м | Описание прохождения части границ | Сведения о согласовании местоположения границ (согласовано/спорное) |
|---|---|---|---|---|
| от т. | до т. | | | |
| 1 | 2 | 3 | 4 | 5 |
| 216 | н411У | 20.03 | - | - |
| н411У | н421У | 29.78 | - | - |
| н421У | 218 | 19.93 | - | - |
| 218 | 217 | 20.77 | - | - |
| 217 | 216 | 9.53 | - | - |

**3. Сведения о характеристиках уточняемого земельного участка с кадастровым номером 21:21:231401:745 :**

| № п/п | Наименование характеристики земельного участка | Значение характеристики |
|---|---|---|
| 1 | 2 | 3 |
| 1. | Адрес земельного участка | Российская Федерация, Чувашская Республика (Чувашия), район Чебоксарский, сельское поселение Кшаушское, садовое некоммерческое товарищество Шоркино, участок 284а |
| 1.1. | Сведения о местоположении земельного участка (при отсутствии адреса) в структурированном в соответствии с федеральной информационной адресной системой виде | - |
| 1.2. | Дополнительные сведения о местоположении земельного участка | - |
| 2. | Площадь земельного участка ± величина погрешности определения (вычисления) площади (Р ± ΔР), м2 | 597 ± 17 |
| 3. | Формула, примененная для вычисления предельной погрешности определения площади земельного участка, с подставленными значениями и итоговые (вычисленные) значения (ΔР), м2 | $\Delta = 3.50*Mt*\sqrt{P}=3.50*0.20*\sqrt{597}=17$ |
| 4. | Площадь земельного участка согласно сведениям Единого государственного реестра недвижимости (Ркад), м2 | - |
| 5. | Оценка расхождения Р и Ркад (Р - Ркад), м2 | - |
| 6. | Предельные минимальный и максимальный размеры земельного участка (Рмин и Рмакс), м2 | 300<br>1000 |
| 7. | Вид (виды) разрешенного использования | для садоводства |
| 7.1. | Дополнительные сведения об использовании земельного участка | - |
| 8. | Кадастровый или иной государственный учетный номер (инвентарный) здания, сооружения, объекта незавершенного строительства, расположенного на земельном участке | - |
| 9. | Сведения о земельных участках (землях общего пользования, территории общего пользования), посредством которых обеспечивается доступ | Земли общего пользования<br>(1) Земли общего пользования |
| 10. | Иные сведения | - |

**4. Пояснения к сведениям об уточняемом земельном участке с кадастровым номером 21:21:231401:745 :**

| | |
|---|---|
| 1. | - |

## Сведения об уточняемых земельных участках

**1. Сведения о характерных точках границы уточняемого земельного участка с кадастровым номером 21:21:231401:285 :**

**Система координат МСК-21, зона** **Зона №1**

| Обозначение характерных точек границ | Координаты, м | | | | Метод определения координат | Формулы, примененные для расчета средней квадратической погрешности определения координат характерных точек границ (Mt), с подставленными в такие формулы значениями и итоговые (вычисленные) значения Mt, м | Описание закрепления точки |
|---|---|---|---|---|---|---|---|
| | содержатся в Едином государственном реестре недвижимости | | определены в результате выполнения комплексных кадастровых работ | | | | |
| | X | Y | X | Y | | | |
| 1 | 2 | 3 | 4 | 5 | 6 | 7 | 8 |
| н411У | - | - | 392796.99 | 1223618.83 | Метод спутниковых геодезических измерений (определений) | 0.20 | - |
| н413У | - | - | 392789.31 | 1223637.39 | Метод спутниковых геодезических измерений (определений) | 0.20 | - |
| н422У | - | - | 392774.52 | 1223631.21 | Метод спутниковых геодезических измерений (определений) | 0.20 | - |
| н423У | - | - | 392761.39 | 1223624.92 | Метод спутниковых геодезических измерений (определений) | 0.20 | - |
| н421У | - | - | 392769.95 | 1223606.35 | Метод спутниковых геодезических измерений (определений) | 0.20 | - |
| н411У | - | - | 392796.99 | 1223618.83 | Метод спутниковых геодезических измерений (определений) | 0.20 | - |

**2. Сведения о частях границ уточняемого земельного участка с кадастровым номером 21:21:231401:285 :**

| Обозначение части границ | | Горизонтальное проложение (S), м | Описание прохождения части границ | Сведения о согласовании местоположения границ (согласовано/спорное) |
|---|---|---|---|---|
| от т. | до т. | | | |
| 1 | 2 | 3 | 4 | 5 |
| н411У | н413У | 20.09 | - | - |
| н413У | н422У | 16.03 | - | - |
| н422У | н423У | 14.56 | - | - |
| н423У | н421У | 20.45 | - | - |
| н421У | н411У | 29.78 | - | - |

**3. Сведения о характеристиках уточняемого земельного участка с кадастровым номером 21:21:231401:285 :**

| № п/п | Наименование характеристики земельного участка | Значение характеристики |
|---|---|---|
| 1 | 2 | 3 |
| 1. | Адрес земельного участка | Российская Федерация, Чувашская Республика (Чувашия), район Чебоксарский, сельское поселение Кшаушское, садовое некоммерческое товарищество Шоркино, участок 285 |
| 1.1. | Сведения о местоположении земельного участка (при отсутствии адреса) в структурированном в соответствии с федеральной информационной адресной системой виде | - |
| 1.2. | Дополнительные сведения о местоположении земельного участка | - |
| 2. | Площадь земельного участка ± величина погрешности определения (вычисления) площади (Р ± ΔР), м2 | 617 ± 17 |
| 3. | Формула, примененная для вычисления предельной погрешности определения площади земельного участка, с подставленными значениями и итоговые (вычисленные) значения (ΔР), м2 | Δ = 3.50*Mt*√P=3.50*0.20*√617=17 |
| 4. | Площадь земельного участка согласно сведениям Единого государственного реестра недвижимости (Ркад), м2 | - |
| 5. | Оценка расхождения Р и Ркад (Р - Ркад), м2 | - |
| 6. | Предельные минимальный и максимальный размеры земельного участка (Рмин и Рмакс), м2 | 300<br>1000 |
| 7. | Вид (виды) разрешенного использования | для садоводства |
| 7.1. | Дополнительные сведения об использовании земельного участка | - |
| 8. | Кадастровый или иной государственный учетный номер (инвентарный) здания, сооружения, объекта незавершенного строительства, расположенного на земельном участке | - |
| 9. | Сведения о земельных участках (землях общего пользования, территории общего пользования), посредством которых обеспечивается доступ | Земли общего пользования<br>(1) Земли общего пользования |
| 10. | Иные сведения | - |

**4. Пояснения к сведениям об уточняемом земельном участке с кадастровым номером 21:21:231401:285 :**

| | |
|---|---|
| 1. | - |

## Сведения об уточняемых земельных участках

**1. Сведения о характерных точках границы уточняемого земельного участка с кадастровым номером 21:21:231401:286 :**

**Система координат МСК-21, зона** **Зона №1**

| Обозначение характерных точек границ | Координаты, м | | | | Метод определения координат | Формулы, примененные для расчета средней квадратической погрешности определения координат характерных точек границ (Mt), с подставленными в такие формулы значениями и итоговые (вычисленные) значения Mt, м | Описание закрепления точки |
|---|---|---|---|---|---|---|---|
| | содержатся в Едином государственном реестре недвижимости | | определены в результате выполнения комплексных кадастровых работ | | | | |
| | X | Y | X | Y | | | |
| 1 | 2 | 3 | 4 | 5 | 6 | 7 | 8 |
| н413У | - | - | 392789.31 | 1223637.39 | Метод спутниковых геодезических измерений (определений) | 0.20 | - |
| н415У | - | - | 392780.78 | 1223655.00 | Метод спутниковых геодезических измерений (определений) | 0.20 | - |
| н424У | - | - | 392753.09 | 1223642.75 | Метод спутниковых геодезических измерений (определений) | 0.20 | - |
| н423У | - | - | 392761.39 | 1223624.92 | Метод спутниковых геодезических измерений (определений) | 0.20 | - |
| н422У | - | - | 392774.52 | 1223631.21 | Метод спутниковых геодезических измерений (определений) | 0.20 | - |
| н413У | - | - | 392789.31 | 1223637.39 | Метод спутниковых геодезических измерений (определений) | 0.20 | - |

**2. Сведения о частях границ уточняемого земельного участка с кадастровым номером 21:21:231401:286 :**

| Обозначение части границ | | Горизонтальное проложение (S), м | Описание прохождения части границ | Сведения о согласовании местоположения границ (согласовано/спорное) |
|---|---|---|---|---|
| от т. | до т. | | | |
| 1 | 2 | 3 | 4 | 5 |
| н413У | н415У | 19.57 | - | - |
| н415У | н424У | 30.28 | - | - |
| н424У | н423У | 19.67 | - | - |
| н423У | н422У | 14.56 | - | - |
| н422У | н413У | 16.03 | - | - |

**3. Сведения о характеристиках уточняемого земельного участка с кадастровым номером 21:21:231401:286 :**

| № п/п | Наименование характеристики земельного участка | Значение характеристики |
|---|---|---|
| 1 | 2 | 3 |
| 1. | Адрес земельного участка | Российская Федерация, Чувашская Республика (Чувашия), район Чебоксарский, сельское поселение Кшаушское, садовое некоммерческое товарищество Шоркино, участок 286 |
| 1.1. | Сведения о местоположении земельного участка (при отсутствии адреса) в структурированном в соответствии с федеральной информационной адресной системой виде | - |
| 1.2. | Дополнительные сведения о местоположении земельного участка | - |
| 2. | Площадь земельного участка ± величина погрешности определения (вычисления) площади (Р ± ΔР), м2 | 591 ± 17 |
| 3. | Формула, примененная для вычисления предельной погрешности определения площади земельного участка, с подставленными значениями и итоговые (вычисленные) значения (ΔР), м2 | $\Delta = 3.50*Mt*\sqrt{P}=3.50*0.20*\sqrt{591}=17$ |
| 4. | Площадь земельного участка согласно сведениям Единого государственного реестра недвижимости (Ркад), м2 | - |
| 5. | Оценка расхождения Р и Ркад (Р - Ркад), м2 | - |
| 6. | Предельные минимальный и максимальный размеры земельного участка (Рмин и Рмакс), м2 | 300<br>1000 |
| 7. | Вид (виды) разрешенного использования | для садоводства |
| 7.1. | Дополнительные сведения об использовании земельного участка | - |
| 8. | Кадастровый или иной государственный учетный номер (инвентарный) здания, сооружения, объекта незавершенного строительства, расположенного на земельном участке | 21:21:231401:1074 |
| 9. | Сведения о земельных участках (землях общего пользования, территории общего пользования), посредством которых обеспечивается доступ | Земли общего пользования<br>(1) Земли общего пользования |
| 10. | Иные сведения | - |

**4. Пояснения к сведениям об уточняемом земельном участке с кадастровым номером 21:21:231401:286 :**

| | |
|---|---|
| 1. | - |

# Сведения об уточняемых земельных участках

**1. Сведения о характерных точках границы уточняемого земельного участка с кадастровым номером 21:21:231401:287 :**

**Система координат МСК-21, зона** **Зона №1**

| Обозначение характерных точек границ | Координаты, м | | | | Метод определения координат | Формулы, примененные для расчета средней квадратической погрешности определения координат характерных точек границ (Mt), с подставленными в такие формулы значениями и итоговые (вычисленные) значения Mt, м | Описание закрепления точки |
|---|---|---|---|---|---|---|---|
| | содержатся в Едином государственном реестре недвижимости | | определены в результате выполнения комплексных кадастровых работ | | | | |
| | X | Y | X | Y | | | |
| 1 | 2 | 3 | 4 | 5 | 6 | 7 | 8 |
| н415У | - | - | 392780.78 | 1223655.00 | Метод спутниковых геодезических измерений (определений) | 0.20 | - |
| н417У | - | - | 392772.19 | 1223673.66 | Метод спутниковых геодезических измерений (определений) | 0.20 | - |
| н425У | - | - | 392744.79 | 1223661.08 | Метод спутниковых геодезических измерений (определений) | 0.20 | - |
| н424У | - | - | 392753.09 | 1223642.75 | Метод спутниковых геодезических измерений (определений) | 0.20 | - |
| н415У | - | - | 392780.78 | 1223655.00 | Метод спутниковых геодезических измерений (определений) | 0.20 | - |

**2. Сведения о частях границ уточняемого земельного участка с кадастровым номером 21:21:231401:287 :**

| Обозначение части границ | | Горизонтальное проложение (S), м | Описание прохождения части границ | Сведения о согласовании местоположения границ (согласовано/спорное) |
|---|---|---|---|---|
| от т. | до т. | | | |
| 1 | 2 | 3 | 4 | 5 |
| н415У | н417У | 20.54 | - | - |
| н417У | н425У | 30.15 | - | - |
| н425У | н424У | 20.12 | - | - |
| н424У | н415У | 30.28 | - | - |

**3. Сведения о характеристиках уточняемого земельного участка с кадастровым номером 21:21:231401:287 :**

| № п/п | Наименование характеристики земельного участка | Значение характеристики |
|---|---|---|
| 1 | 2 | 3 |
| 1. | Адрес земельного участка | Российская Федерация, Чувашская Республика (Чувашия), район Чебоксарский, сельское поселение Кшаушское, садовое некоммерческое товарищество Шоркино, участок 287 |
| 1.1. | Сведения о местоположении земельного участка (при отсутствии адреса) в структурированном в соответствии с федеральной информационной адресной системой виде | - |
| 1.2. | Дополнительные сведения о местоположении земельного участка | - |
| 2. | Площадь земельного участка ± величина погрешности определения (вычисления) площади (Р ± ΔР), м2 | 614 ± 17 |
| 3. | Формула, примененная для вычисления предельной погрешности определения площади земельного участка, с подставленными значениями и итоговые (вычисленные) значения (ΔР), м2 | Δ = 3.50*Mt*√P=3.50*0.20*√614=17 |
| 4. | Площадь земельного участка согласно сведениям Единого государственного реестра недвижимости (Ркад), м2 | - |
| 5. | Оценка расхождения Р и Ркад (Р - Ркад), м2 | - |
| 6. | Предельные минимальный и максимальный размеры земельного участка (Рмин и Рмакс), м2 | 300<br>1000 |
| 7. | Вид (виды) разрешенного использования | для садоводства |
| 7.1. | Дополнительные сведения об использовании земельного участка | - |
| 8. | Кадастровый или иной государственный учетный номер (инвентарный) здания, сооружения, объекта незавершенного строительства, расположенного на земельном участке | - |
| 9. | Сведения о земельных участках (землях общего пользования, территории общего пользования), посредством которых обеспечивается доступ | Земли общего пользования<br>(1) Земли общего пользования |
| 10. | Иные сведения | - |

**4. Пояснения к сведениям об уточняемом земельном участке с кадастровым номером 21:21:231401:287 :**

| | |
|---|---|
| 1. | - |

# Сведения об уточняемых земельных участках

**1. Сведения о характерных точках границы уточняемого земельного участка с кадастровым номером 21:21:231401:288 :**

**Система координат МСК-21, зона** **Зона №1**

| Обозначение характерных точек границ | Координаты, м | | | | Метод определения координат | Формулы, примененные для расчета средней квадратической погрешности определения координат характерных точек границ (Mt), с подставленными в такие формулы значениями и итоговые (вычисленные) значения Mt, м | Описание закрепления точки |
|---|---|---|---|---|---|---|---|
| | содержатся в Едином государственном реестре недвижимости | | определены в результате выполнения комплексных кадастровых работ | | | | |
| | X | Y | X | Y | | | |
| 1 | 2 | 3 | 4 | 5 | 6 | 7 | 8 |
| н417У | - | - | 392772.19 | 1223673.66 | Метод спутниковых геодезических измерений (определений) | 0.20 | - |
| 220 | - | - | 392763.57 | 1223691.36 | Метод спутниковых геодезических измерений (определений) | 0.20 | - |
| 219 | - | - | 392735.79 | 1223679.31 | Метод спутниковых геодезических измерений (определений) | 0.20 | - |
| н425У | - | - | 392744.79 | 1223661.08 | Метод спутниковых геодезических измерений (определений) | 0.20 | - |
| н417У | - | - | 392772.19 | 1223673.66 | Метод спутниковых геодезических измерений (определений) | 0.20 | - |

**2. Сведения о частях границ уточняемого земельного участка с кадастровым номером 21:21:231401:288 :**

| Обозначение части границ | | Горизонтальное проложение (S), м | Описание прохождения части границ | Сведения о согласовании местоположения границ (согласовано/спорное) |
|---|---|---|---|---|
| от т. | до т. | | | |
| 1 | 2 | 3 | 4 | 5 |
| н417У | 220 | 19.69 | - | - |
| 220 | 219 | 30.28 | - | - |
| 219 | н425У | 20.33 | - | - |
| н425У | н417У | 30.15 | - | - |

**3. Сведения о характеристиках уточняемого земельного участка с кадастровым номером 21:21:231401:288 :**

| № п/п | Наименование характеристики земельного участка | Значение характеристики |
|---|---|---|
| 1 | 2 | 3 |
| 1. | Адрес земельного участка | Российская Федерация, Чувашская Республика (Чувашия), район Чебоксарский, сельское поселение Кшаушское, садовое некоммерческое товарищество Шоркино, участок 288 |
| 1.1. | Сведения о местоположении земельного участка (при отсутствии адреса) в структурированном в соответствии с федеральной информационной адресной системой виде | - |
| 1.2. | Дополнительные сведения о местоположении земельного участка | - |
| 2. | Площадь земельного участка ± величина погрешности определения (вычисления) площади (Р ± ΔР), м2 | 604 ± 17 |
| 3. | Формула, примененная для вычисления предельной погрешности определения площади земельного участка, с подставленными значениями и итоговые (вычисленные) значения (ΔР), м2 | Δ = 3.50*Mt*√P=3.50*0.20*√604=17 |
| 4. | Площадь земельного участка согласно сведениям Единого государственного реестра недвижимости (Ркад), м2 | - |
| 5. | Оценка расхождения Р и Ркад (Р - Ркад), м2 | - |
| 6. | Предельные минимальный и максимальный размеры земельного участка (Рмин и Рмакс), м2 | 300<br>1000 |
| 7. | Вид (виды) разрешенного использования | для садоводства |
| 7.1. | Дополнительные сведения об использовании земельного участка | - |
| 8. | Кадастровый или иной государственный учетный номер (инвентарный) здания, сооружения, объекта незавершенного строительства, расположенного на земельном участке | 21:21:231401:1038 |
| 9. | Сведения о земельных участках (землях общего пользования, территории общего пользования), посредством которых обеспечивается доступ | Земли общего пользования<br>(1) Земли общего пользования |
| 10. | Иные сведения | - |

**4. Пояснения к сведениям об уточняемом земельном участке с кадастровым номером 21:21:231401:288 :**

| | |
|---|---|
| 1. | - |

## Сведения об уточняемых земельных участках

**1. Сведения о характерных точках границы уточняемого земельного участка с кадастровым номером 21:21:231401:761 :**

**Система координат МСК-21, зона** **Зона № 1**

| Обозначение характерных точек границ | Координаты, м | | | | Метод определения координат | Формулы, примененные для расчета средней квадратической погрешности определения координат характерных точек границ (Mt), с подставленными в такие формулы значениями и итоговые (вычисленные) значения Mt, м | Описание закрепления точки |
|---|---|---|---|---|---|---|---|
| | содержатся в Едином государственном реестре недвижимости | | определены в результате выполнения комплексных кадастровых работ | | | | |
| | X | Y | X | Y | | | |
| 1 | 2 | 3 | 4 | 5 | 6 | 7 | 8 |
| 221 | - | - | 392755.24 | 1223709.22 | Метод спутниковых геодезических измерений (определений) | 0.20 | - |
| 52 | - | - | 392746.70 | 1223728.15 | Метод спутниковых геодезических измерений (определений) | 0.20 | - |
| н426У | - | - | 392745.94 | 1223729.71 | Метод спутниковых геодезических измерений (определений) | 0.20 | - |
| н427У | - | - | 392720.18 | 1223713.18 | Метод спутниковых геодезических измерений (определений) | 0.20 | - |
| 222 | - | - | 392727.04 | 1223697.66 | Метод спутниковых геодезических измерений (определений) | 0.20 | - |
| 221 | - | - | 392755.24 | 1223709.22 | Метод спутниковых геодезических измерений (определений) | 0.20 | - |

**2. Сведения о частях границ уточняемого земельного участка с кадастровым номером 21:21:231401:761 :**

| Обозначение части границ | | Горизонтальное проложение (S), м | Описание прохождения части границ | Сведения о согласовании местоположения границ (согласовано/спорное) |
|---|---|---|---|---|
| от т. | до т. | | | |
| 1 | 2 | 3 | 4 | 5 |
| 221 | 52 | 20.77 | - | - |
| 52 | н426У | 1.74 | - | - |
| н426У | н427У | 30.61 | - | - |
| н427У | 222 | 16.97 | - | - |
| 222 | 221 | 30.48 | - | - |

**3. Сведения о характеристиках уточняемого земельного участка с кадастровым номером 21:21:231401:761 :**

| № п/п | Наименование характеристики земельного участка | Значение характеристики |
|---|---|---|
| 1 | 2 | 3 |
| 1. | Адрес земельного участка | Российская Федерация, Чувашская Республика (Чувашия), район Чебоксарский, сельское поселение Кшаушское, садовое некоммерческое товарищество Шоркино, участок 288б |
| 1.1. | Сведения о местоположении земельного участка (при отсутствии адреса) в структурированном в соответствии с федеральной информационной адресной системой виде | - |
| 1.2. | Дополнительные сведения о местоположении земельного участка | - |
| 2. | Площадь земельного участка ± величина погрешности определения (вычисления) площади (Р ± ΔР), м2 | 600 ± 17 |
| 3. | Формула, примененная для вычисления предельной погрешности определения площади земельного участка, с подставленными значениями и итоговые (вычисленные) значения (ΔР), м2 | Δ = 3.50*Mt*√P=3.50*0.20*√600=17 |
| 4. | Площадь земельного участка согласно сведениям Единого государственного реестра недвижимости (Ркад), м2 | - |
| 5. | Оценка расхождения Р и Ркад (Р - Ркад), м2 | - |
| 6. | Предельные минимальный и максимальный размеры земельного участка (Рмин и Рмакс), м2 | 300<br>1000 |
| 7. | Вид (виды) разрешенного использования | для садоводства |
| 7.1. | Дополнительные сведения об использовании земельного участка | - |
| 8. | Кадастровый или иной государственный учетный номер (инвентарный) здания, сооружения, объекта незавершенного строительства, расположенного на земельном участке | - |
| 9. | Сведения о земельных участках (землях общего пользования, территории общего пользования), посредством которых обеспечивается доступ | Земли общего пользования<br>(1) Земли общего пользования |
| 10. | Иные сведения | - |

**4. Пояснения к сведениям об уточняемом земельном участке с кадастровым номером 21:21:231401:761 :**

| | |
|---|---|
| 1. | - |

## Сведения об уточняемых земельных участках

**1. Сведения о характерных точках границы уточняемого земельного участка с кадастровым номером 21:21:231401:291 :**

**Система координат МСК-21, зона** **Зона №1**

| Обозначение характерных точек границ | Координаты, м | | | | Метод определения координат | Формулы, примененные для расчета средней квадратической погрешности определения координат характерных точек границ (Mt), с подставленными в такие формулы значениями и итоговые (вычисленные) значения Mt, м | Описание закрепления точки |
|---|---|---|---|---|---|---|---|
| | содержатся в Едином государственном реестре недвижимости | | определены в результате выполнения комплексных кадастровых работ | | | | |
| | X | Y | X | Y | | | |
| 1 | 2 | 3 | 4 | 5 | 6 | 7 | 8 |
| 278 | - | - | 392799.51 | 1223532.34 | Метод спутниковых геодезических измерений (определений) | 0.20 | - |
| н428У | - | - | 392791.23 | 1223550.30 | Метод спутниковых геодезических измерений (определений) | 0.20 | - |
| 272 | - | - | 392763.65 | 1223538.04 | Метод спутниковых геодезических измерений (определений) | 0.20 | - |
| н429У | - | - | 392771.90 | 1223519.61 | Метод спутниковых геодезических измерений (определений) | 0.20 | - |
| 279 | - | - | 392771.97 | 1223519.45 | Метод спутниковых геодезических измерений (определений) | 0.20 | - |
| 278 | - | - | 392799.51 | 1223532.34 | Метод спутниковых геодезических измерений (определений) | 0.20 | - |

**2. Сведения о частях границ уточняемого земельного участка с кадастровым номером 21:21:231401:291 :**

| Обозначение части границ | | Горизонтальное проложение (S), м | Описание прохождения части границ | Сведения о согласовании местоположения границ (согласовано/спорное) |
|---|---|---|---|---|
| от т. | до т. | | | |
| 1 | 2 | 3 | 4 | 5 |
| 278 | н428У | 19.78 | - | - |
| н428У | 272 | 30.18 | - | - |
| 272 | н429У | 20.19 | - | - |
| н429У | 279 | 0.17 | - | - |
| 279 | 278 | 30.41 | - | - |

**3. Сведения о характеристиках уточняемого земельного участка с кадастровым номером 21:21:231401:291 :**

| № п/п | Наименование характеристики земельного участка | Значение характеристики |
|---|---|---|
| 1 | 2 | 3 |
| 1. | Адрес земельного участка | Российская Федерация, Чувашская Республика (Чувашия), район Чебоксарский, сельское поселение Кшаушское, садовое некоммерческое товарищество Шоркино, участок 291 |
| 1.1. | Сведения о местоположении земельного участка (при отсутствии адреса) в структурированном в соответствии с федеральной информационной адресной системой виде | - |
| 1.2. | Дополнительные сведения о местоположении земельного участка | - |
| 2. | Площадь земельного участка ± величина погрешности определения (вычисления) площади (Р ± ΔР), м2 | 608 ± 17 |
| 3. | Формула, примененная для вычисления предельной погрешности определения площади земельного участка, с подставленными значениями и итоговые (вычисленные) значения (ΔР), м2 | $\Delta = 3.50*Mt*\sqrt{P}=3.50*0.20*\sqrt{608}=17$ |
| 4. | Площадь земельного участка согласно сведениям Единого государственного реестра недвижимости (Ркад), м2 | - |
| 5. | Оценка расхождения Р и Ркад (Р - Ркад), м2 | - |
| 6. | Предельные минимальный и максимальный размеры земельного участка (Рмин и Рмакс), м2 | 300<br>1000 |
| 7. | Вид (виды) разрешенного использования | для садоводства |
| 7.1. | Дополнительные сведения об использовании земельного участка | - |
| 8. | Кадастровый или иной государственный учетный номер (инвентарный) здания, сооружения, объекта незавершенного строительства, расположенного на земельном участке | - |
| 9. | Сведения о земельных участках (землях общего пользования, территории общего пользования), посредством которых обеспечивается доступ | Земли общего пользования<br>(1) Земли общего пользования |
| 10. | Иные сведения | - |

**4. Пояснения к сведениям об уточняемом земельном участке с кадастровым номером 21:21:231401:291 :**

| | |
|---|---|
| 1. | - |

# Сведения об уточняемых земельных участках

**1. Сведения о характерных точках границы уточняемого земельного участка с кадастровым номером 21:21:231401:292 :**

**Система координат МСК-21, зона** **Зона №1**

| Обозначение характерных точек границ | Координаты, м | | | | Метод определения координат | Формулы, примененные для расчета средней квадратической погрешности определения координат характерных точек границ (Mt), с подставленными в такие формулы значениями и итоговые (вычисленные) значения Mt, м | Описание закрепления точки |
|---|---|---|---|---|---|---|---|
| | содержатся в Едином государственном реестре недвижимости | | определены в результате выполнения комплексных кадастровых работ | | | | |
| | X | Y | X | Y | | | |
| 1 | 2 | 3 | 4 | 5 | 6 | 7 | 8 |
| н428У | - | - | 392791.23 | 1223550.30 | Метод спутниковых геодезических измерений (определений) | 0.20 | - |
| н430У | - | - | 392782.55 | 1223568.45 | Метод спутниковых геодезических измерений (определений) | 0.20 | - |
| 273 | - | - | 392754.53 | 1223556.02 | Метод спутниковых геодезических измерений (определений) | 0.20 | - |
| 272 | - | - | 392763.65 | 1223538.04 | Метод спутниковых геодезических измерений (определений) | 0.20 | - |
| н428У | - | - | 392791.23 | 1223550.30 | Метод спутниковых геодезических измерений (определений) | 0.20 | - |

**2. Сведения о частях границ уточняемого земельного участка с кадастровым номером 21:21:231401:292 :**

| Обозначение части границ | | Горизонтальное проложение (S), м | Описание прохождения части границ | Сведения о согласовании местоположения границ (согласовано/спорное) |
|---|---|---|---|---|
| от т. | до т. | | | |
| 1 | 2 | 3 | 4 | 5 |
| н428У | н430У | 20.12 | - | - |
| н430У | 273 | 30.65 | - | - |
| 273 | 272 | 20.16 | - | - |
| 272 | н428У | 30.18 | - | - |

**3. Сведения о характеристиках уточняемого земельного участка с кадастровым номером 21:21:231401:292 :**

| № п/п | Наименование характеристики земельного участка | Значение характеристики |
|---|---|---|
| 1 | 2 | 3 |
| 1. | Адрес земельного участка | Российская Федерация, Чувашская Республика (Чувашия), район Чебоксарский, сельское поселение Кшаушское, садовое некоммерческое товарищество Шоркино, участок 292 |
| 1.1. | Сведения о местоположении земельного участка (при отсутствии адреса) в структурированном в соответствии с федеральной информационной адресной системой виде | - |
| 1.2. | Дополнительные сведения о местоположении земельного участка | - |
| 2. | Площадь земельного участка ± величина погрешности определения (вычисления) площади (Р ± ΔР), м2 | 612 ± 17 |
| 3. | Формула, примененная для вычисления предельной погрешности определения площади земельного участка, с подставленными значениями и итоговые (вычисленные) значения (ΔР), м2 | Δ = 3.50*Mt*√P=3.50*0.20*√612=17 |
| 4. | Площадь земельного участка согласно сведениям Единого государственного реестра недвижимости (Ркад), м2 | - |
| 5. | Оценка расхождения Р и Ркад (Р - Ркад), м2 | - |
| 6. | Предельные минимальный и максимальный размеры земельного участка (Рмин и Рмакс), м2 | 300<br>1000 |
| 7. | Вид (виды) разрешенного использования | для садоводства |
| 7.1. | Дополнительные сведения об использовании земельного участка | - |
| 8. | Кадастровый или иной государственный учетный номер (инвентарный) здания, сооружения, объекта незавершенного строительства, расположенного на земельном участке | 21:21:231401:819 |
| 9. | Сведения о земельных участках (землях общего пользования, территории общего пользования), посредством которых обеспечивается доступ | Земли общего пользования<br>(1) Земли общего пользования |
| 10. | Иные сведения | - |

**4. Пояснения к сведениям об уточняемом земельном участке с кадастровым номером 21:21:231401:292 :**

| | |
|---|---|
| 1. | - |

## Сведения об уточняемых земельных участках

**1. Сведения о характерных точках границы уточняемого земельного участка с кадастровым номером 21:21:231401:293 :**

**Система координат МСК-21, зона** **Зона №1**

| Обозначение характерных точек границ | Координаты, м | | | | Метод определения координат | Формулы, примененные для расчета средней квадратической погрешности определения координат характерных точек границ (Mt), с подставленными в такие формулы значениями и итоговые (вычисленные) значения Mt, м | Описание закрепления точки |
|---|---|---|---|---|---|---|---|
| | содержатся в Едином государственном реестре недвижимости | | определены в результате выполнения комплексных кадастровых работ | | | | |
| | X | Y | X | Y | | | |
| 1 | 2 | 3 | 4 | 5 | 6 | 7 | 8 |
| н430У | - | - | 392782.55 | 1223568.45 | Метод спутниковых геодезических измерений (определений) | 0.20 | - |
| 270 | - | - | 392774.41 | 1223586.25 | Метод спутниковых геодезических измерений (определений) | 0.20 | - |
| 268 | - | - | 392746.26 | 1223574.02 | Метод спутниковых геодезических измерений (определений) | 0.20 | - |
| 273 | - | - | 392754.53 | 1223556.02 | Метод спутниковых геодезических измерений (определений) | 0.20 | - |
| н430У | - | - | 392782.55 | 1223568.45 | Метод спутниковых геодезических измерений (определений) | 0.20 | - |

**2. Сведения о частях границ уточняемого земельного участка с кадастровым номером 21:21:231401:293 :**

| Обозначение части границ | | Горизонтальное проложение (S), м | Описание прохождения части границ | Сведения о согласовании местоположения границ (согласовано/спорное) |
|---|---|---|---|---|
| от т. | до т. | | | |
| 1 | 2 | 3 | 4 | 5 |
| н430У | 270 | 19.57 | - | - |
| 270 | 268 | 30.69 | - | - |
| 268 | 273 | 19.81 | - | - |
| 273 | н430У | 30.65 | - | - |

**3. Сведения о характеристиках уточняемого земельного участка с кадастровым номером 21:21:231401:293 :**

| № п/п | Наименование характеристики земельного участка | Значение характеристики |
|---|---|---|
| 1 | 2 | 3 |
| 1. | Адрес земельного участка | Российская Федерация, Чувашская Республика (Чувашия), район Чебоксарский, сельское поселение Кшаушское, садовое некоммерческое товарищество Шоркино, участок 293 |
| 1.1. | Сведения о местоположении земельного участка (при отсутствии адреса) в структурированном в соответствии с федеральной информационной адресной системой виде | - |
| 1.2. | Дополнительные сведения о местоположении земельного участка | - |
| 2. | Площадь земельного участка ± величина погрешности определения (вычисления) площади (Р ± ΔР), м2 | 604 ± 17 |
| 3. | Формула, примененная для вычисления предельной погрешности определения площади земельного участка, с подставленными значениями и итоговые (вычисленные) значения (ΔР), м2 | Δ = 3.50*Mt*√P=3.50*0.20*√604=17 |
| 4. | Площадь земельного участка согласно сведениям Единого государственного реестра недвижимости (Ркад), м2 | - |
| 5. | Оценка расхождения Р и Ркад (Р - Ркад), м2 | - |
| 6. | Предельные минимальный и максимальный размеры земельного участка (Рмин и Рмакс), м2 | 300<br>1000 |
| 7. | Вид (виды) разрешенного использования | для садоводства |
| 7.1. | Дополнительные сведения об использовании земельного участка | - |
| 8. | Кадастровый или иной государственный учетный номер (инвентарный) здания, сооружения, объекта незавершенного строительства, расположенного на земельном участке | - |
| 9. | Сведения о земельных участках (землях общего пользования, территории общего пользования), посредством которых обеспечивается доступ | Земли общего пользования<br>(1) Земли общего пользования |
| 10. | Иные сведения | - |

**4. Пояснения к сведениям об уточняемом земельном участке с кадастровым номером 21:21:231401:293 :**

| | |
|---|---|
| 1. | - |

# Сведения об уточняемых земельных участках

**1. Сведения о характерных точках границы уточняемого земельного участка с кадастровым номером 21:21:231401:295 :**

**Система координат МСК-21, зона** **Зона №1**

| Обозначение характерных точек границ | Координаты, м | | | | Метод определения координат | Формулы, примененные для расчета средней квадратической погрешности определения координат характерных точек границ (Mt), с подставленными в такие формулы значениями и итоговые (вычисленные) значения Mt, м | Описание закрепления точки |
|---|---|---|---|---|---|---|---|
| | содержатся в Едином государственном реестре недвижимости | | определены в результате выполнения комплексных кадастровых работ | | | | |
| | X | Y | X | Y | | | |
| 1 | 2 | 3 | 4 | 5 | 6 | 7 | 8 |
| 271 | - | - | 392765.90 | 1223604.40 | Метод спутниковых геодезических измерений (определений) | 0.20 | - |
| н431У | - | - | 392757.03 | 1223622.93 | Метод спутниковых геодезических измерений (определений) | 0.20 | - |
| 261 | - | - | 392729.47 | 1223610.16 | Метод спутниковых геодезических измерений (определений) | 0.20 | - |
| 260 | - | - | 392733.86 | 1223600.73 | Метод спутниковых геодезических измерений (определений) | 0.20 | - |
| 259 | - | - | 392738.07 | 1223592.18 | Метод спутниковых геодезических измерений (определений) | 0.20 | - |
| 258 | - | - | 392738.12 | 1223591.90 | Метод спутниковых геодезических измерений (определений) | 0.20 | - |

**1. Сведения о характерных точках границы уточняемого земельного участка с кадастровым номером 21:21:231401:295 :**

**Система координат МСК-21, зона** **Зона №1**

| Обозначение характерных точек границ | Координаты, м | | | | Метод определения координат | Формулы, примененные для расчета средней квадратической погрешности определения координат характерных точек границ (Mt), с подставленными в такие формулы значениями и итоговые (вычисленные) значения Mt, м | Описание закрепления точки |
|---|---|---|---|---|---|---|---|
| | содержатся в Едином государственном реестре недвижимости | | определены в результате выполнения комплексных кадастровых работ | | | | |
| | X | Y | X | Y | | | |
| 1 | 2 | 3 | 4 | 5 | 6 | 7 | 8 |
| 271 | - | - | 392765.90 | 1223604.40 | Метод спутниковых геодезических измерений (определений) | 0.20 | - |

**2. Сведения о частях границ уточняемого земельного участка с кадастровым номером 21:21:231401:295 :**

| Обозначение части границ | | Горизонтальное проложение (S), м | Описание прохождения части границ | Сведения о согласовании местоположения границ (согласовано/спорное) |
|---|---|---|---|---|
| от т. | до т. | | | |
| 1 | 2 | 3 | 4 | 5 |
| 271 | н431У | 20.54 | - | - |
| н431У | 261 | 30.37 | - | - |
| 261 | 260 | 10.40 | - | - |
| 260 | 259 | 9.53 | - | - |
| 259 | 258 | 0.28 | - | - |
| 258 | 271 | 30.46 | - | - |

**3. Сведения о характеристиках уточняемого земельного участка с кадастровым номером 21:21:231401:295 :**

| № п/п | Наименование характеристики земельного участка | Значение характеристики |
|---|---|---|
| 1 | 2 | 3 |
| 1. | Адрес земельного участка | Российская Федерация, Чувашская Республика (Чувашия), район Чебоксарский, сельское поселение Кшаушское, садовое некоммерческое товарищество Шоркино, участок 295 |
| 1.1. | Сведения о местоположении земельного участка (при отсутствии адреса) в структурированном в соответствии с федеральной информационной адресной системой виде | - |
| 1.2. | Дополнительные сведения о местоположении земельного участка | - |
| 2. | Площадь земельного участка ± величина погрешности определения (вычисления) площади (Р ± ΔР), м2 | 620 ± 17 |
| 3. | Формула, примененная для вычисления предельной погрешности определения площади земельного участка, с подставленными значениями и итоговые (вычисленные) значения (ΔР), м2 | $\Delta = 3.50*Mt*\sqrt{P}=3.50*0.20*\sqrt{620}=17$ |
| 4. | Площадь земельного участка согласно сведениям Единого государственного реестра недвижимости (Ркад), м2 | - |

**3. Сведения о характеристиках уточняемого земельного участка с кадастровым номером 21:21:231401:295 :**

| № п/п | Наименование характеристики земельного участка | Значение характеристики |
|---|---|---|
| 1 | 2 | 3 |
| 5. | Оценка расхождения Р и Ркад (Р - Ркад), м2 | - |
| 6. | Предельные минимальный и максимальный размеры земельного участка (Рмин и Рмакс), м2 | 300<br>1000 |
| 7. | Вид (виды) разрешенного использования | для садоводства |
| 7.1. | Дополнительные сведения об использовании земельного участка | - |
| 8. | Кадастровый или иной государственный учетный номер (инвентарный) здания, сооружения, объекта незавершенного строительства, расположенного на земельном участке | - |
| 9. | Сведения о земельных участках (землях общего пользования, территории общего пользования), посредством которых обеспечивается доступ | Земли общего пользования<br>(1) Земли общего пользования |
| 10. | Иные сведения | - |

**4. Пояснения к сведениям об уточняемом земельном участке с кадастровым номером 21:21:231401:295 :**

| | |
|---|---|
| 1. | - |

# Сведения об уточняемых земельных участках

**1. Сведения о характерных точках границы уточняемого земельного участка с кадастровым номером 21:21:231401:296 :**

**Система координат МСК-21, зона** **Зона №1**

| Обозначение характерных точек границ | Координаты, м | | | | Метод определения координат | Формулы, примененные для расчета средней квадратической погрешности определения координат характерных точек границ (Mt), с подставленными в такие формулы значениями и итоговые (вычисленные) значения Mt, м | Описание закрепления точки |
|---|---|---|---|---|---|---|---|
| | содержатся в Едином государственном реестре недвижимости | | определены в результате выполнения комплексных кадастровых работ | | | | |
| | X | Y | X | Y | | | |
| 1 | 2 | 3 | 4 | 5 | 6 | 7 | 8 |
| н431У | - | - | 392757.03 | 1223622.93 | Метод спутниковых геодезических измерений (определений) | 0.20 | - |
| 250 | - | - | 392748.69 | 1223641.18 | Метод спутниковых геодезических измерений (определений) | 0.20 | - |
| 257 | - | - | 392734.12 | 1223634.47 | Метод спутниковых геодезических измерений (определений) | 0.20 | - |
| 256 | - | - | 392721.10 | 1223628.49 | Метод спутниковых геодезических измерений (определений) | 0.20 | - |
| 261 | - | - | 392729.47 | 1223610.16 | Метод спутниковых геодезических измерений (определений) | 0.20 | - |
| н431У | - | - | 392757.03 | 1223622.93 | Метод спутниковых геодезических измерений (определений) | 0.20 | - |

**2. Сведения о частях границ уточняемого земельного участка с кадастровым номером 21:21:231401:296 :**

| Обозначение части границ | | Горизонтальное проложение (S), м | Описание прохождения части границ | Сведения о согласовании местоположения границ (согласовано/спорное) |
|---|---|---|---|---|
| от т. | до т. | | | |
| 1 | 2 | 3 | 4 | 5 |
| н431У | 250 | 20.07 | - | - |
| 250 | 257 | 16.04 | - | - |
| 257 | 256 | 14.33 | - | - |
| 256 | 261 | 20.15 | - | - |
| 261 | н431У | 30.37 | - | - |

**3. Сведения о характеристиках уточняемого земельного участка с кадастровым номером 21:21:231401:296 :**

| № п/п | Наименование характеристики земельного участка | Значение характеристики |
|---|---|---|
| 1 | 2 | 3 |
| 1. | Адрес земельного участка | Российская Федерация, Чувашская Республика (Чувашия), район Чебоксарский, сельское поселение Кшаушское, садовое некоммерческое товарищество Шоркино, участок 296 |
| 1.1. | Сведения о местоположении земельного участка (при отсутствии адреса) в структурированном в соответствии с федеральной информационной адресной системой виде | - |
| 1.2. | Дополнительные сведения о местоположении земельного участка | - |
| 2. | Площадь земельного участка ± величина погрешности определения (вычисления) площади (Р ± ΔР), м2 | 611 ± 17 |
| 3. | Формула, примененная для вычисления предельной погрешности определения площади земельного участка, с подставленными значениями и итоговые (вычисленные) значения (ΔР), м2 | Δ = 3.50*Mt*√P=3.50*0.20*√611=17 |
| 4. | Площадь земельного участка согласно сведениям Единого государственного реестра недвижимости (Ркад), м2 | - |
| 5. | Оценка расхождения Р и Ркад (Р - Ркад), м2 | - |
| 6. | Предельные минимальный и максимальный размеры земельного участка (Рмин и Рмакс), м2 | 300<br>1000 |
| 7. | Вид (виды) разрешенного использования | для садоводства |
| 7.1. | Дополнительные сведения об использовании земельного участка | - |
| 8. | Кадастровый или иной государственный учетный номер (инвентарный) здания, сооружения, объекта незавершенного строительства, расположенного на земельном участке | - |
| 9. | Сведения о земельных участках (землях общего пользования, территории общего пользования), посредством которых обеспечивается доступ | Земли общего пользования<br>(1) Земли общего пользования |
| 10. | Иные сведения | - |

**4. Пояснения к сведениям об уточняемом земельном участке с кадастровым номером 21:21:231401:296 :**

| | |
|---|---|
| 1. | - |

## Сведения об уточняемых земельных участках

**1. Сведения о характерных точках границы уточняемого земельного участка с кадастровым номером 21:21:231401:747 :**

**Система координат МСК-21, зона** **Зона №1**

| Обозначение характерных точек границ | Координаты, м | | | | Метод определения координат | Формулы, примененные для расчета средней квадратической погрешности определения координат характерных точек границ (Mt), с подставленными в такие формулы значениями и итоговые (вычисленные) значения Mt, м | Описание закрепления точки |
|---|---|---|---|---|---|---|---|
| | содержатся в Едином государственном реестре недвижимости | | определены в результате выполнения комплексных кадастровых работ | | | | |
| | X | Y | X | Y | | | |
| 1 | 2 | 3 | 4 | 5 | 6 | 7 | 8 |
| 252 | - | - | 392740.08 | 1223659.04 | Метод спутниковых геодезических измерений (определений) | 0.20 | - |
| 246 | - | - | 392731.70 | 1223677.15 | Метод спутниковых геодезических измерений (определений) | 0.20 | - |
| 245 | - | - | 392721.75 | 1223672.47 | Метод спутниковых геодезических измерений (определений) | 0.20 | - |
| 244 | - | - | 392703.41 | 1223663.85 | Метод спутниковых геодезических измерений (определений) | 0.20 | - |
| 249 | - | - | 392711.72 | 1223646.55 | Метод спутниковых геодезических измерений (определений) | 0.20 | - |
| 254 | - | - | 392712.11 | 1223646.70 | Метод спутниковых геодезических измерений (определений) | 0.20 | - |

**1. Сведения о характерных точках границы уточняемого земельного участка с кадастровым номером 21:21:231401:747 :**

**Система координат МСК-21, зона** **Зона № 1**

| Обозначение характерных точек границ | Координаты, м | | | | Метод определения координат | Формулы, примененные для расчета средней квадратической погрешности определения координат характерных точек границ (Mt), с подставленными в такие формулы значениями и итоговые (вычисленные) значения Mt, м | Описание закрепления точки |
|---|---|---|---|---|---|---|---|
| | содержатся в Едином государственном реестре недвижимости | | определены в результате выполнения комплексных кадастровых работ | | | | |
| | X | Y | X | Y | | | |
| 1 | 2 | 3 | 4 | 5 | 6 | 7 | 8 |
| 253 | - | - | 392720.96 | 1223650.58 | Метод спутниковых геодезических измерений (определений) | 0.20 | - |
| 252 | - | - | 392740.08 | 1223659.04 | Метод спутниковых геодезических измерений (определений) | 0.20 | - |

**2. Сведения о частях границ уточняемого земельного участка с кадастровым номером 21:21:231401:747 :**

| Обозначение части границ | | Горизонтальное проложение (S), м | Описание прохождения части границ | Сведения о согласовании местоположения границ (согласовано/спорное) |
|---|---|---|---|---|
| от т. | до т. | | | |
| 1 | 2 | 3 | 4 | 5 |
| 252 | 246 | 19.95 | - | - |
| 246 | 245 | 11.00 | - | - |
| 245 | 244 | 20.26 | - | - |
| 244 | 249 | 19.19 | - | - |
| 249 | 254 | 0.42 | - | - |
| 254 | 253 | 9.66 | - | - |
| 253 | 252 | 20.91 | - | - |

**3. Сведения о характеристиках уточняемого земельного участка с кадастровым номером 21:21:231401:747 :**

| № п/п | Наименование характеристики земельного участка | Значение характеристики |
|---|---|---|
| 1 | 2 | 3 |
| 1. | Адрес земельного участка | Российская Федерация, Чувашская Республика (Чувашия), район Чебоксарский, сельское поселение Кшаушское, садовое некоммерческое товарищество Шоркино, участок 297а |
| 1.1. | Сведения о местоположении земельного участка (при отсутствии адреса) в структурированном в соответствии с федеральной информационной адресной системой виде | - |

**3. Сведения о характеристиках уточняемого земельного участка с кадастровым номером 21:21:231401:747 :**

| № п/п | Наименование характеристики земельного участка | Значение характеристики |
|---|---|---|
| 1 | 2 | 3 |
| 1.2. | Дополнительные сведения о местоположении земельного участка | - |
| 2. | Площадь земельного участка ± величина погрешности определения (вычисления) площади (Р ± ΔР), м2 | 610 ± 17 |
| 3. | Формула, примененная для вычисления предельной погрешности определения площади земельного участка, с подставленными значениями и итоговые (вычисленные) значения (ΔР), м2 | Δ = 3.50*Mt*√P=3.50*0.20*√610=17 |
| 4. | Площадь земельного участка согласно сведениям Единого государственного реестра недвижимости (Ркад), м2 | - |
| 5. | Оценка расхождения Р и Ркад (Р - Ркад), м2 | - |
| 6. | Предельные минимальный и максимальный размеры земельного участка (Рмин и Рмакс), м2 | 300<br>1000 |
| 7. | Вид (виды) разрешенного использования | для садоводства |
| 7.1. | Дополнительные сведения об использовании земельного участка | - |
| 8. | Кадастровый или иной государственный учетный номер (инвентарный) здания, сооружения, объекта незавершенного строительства, расположенного на земельном участке | - |
| 9. | Сведения о земельных участках (землях общего пользования, территории общего пользования), посредством которых обеспечивается доступ | Земли общего пользования<br>(1) Земли общего пользования |
| 10. | Иные сведения | - |

**4. Пояснения к сведениям об уточняемом земельном участке с кадастровым номером 21:21:231401:747 :**

| | |
|---|---|
| 1. | - |

## Сведения об уточняемых земельных участках

**1. Сведения о характерных точках границы уточняемого земельного участка с кадастровым номером 21:21:231401:298 :**

**Система координат МСК-21, зона** **Зона №1**

| Обозначение характерных точек границ | Координаты, м | | | | Метод определения координат | Формулы, примененные для расчета средней квадратической погрешности определения координат характерных точек границ (Mt), с подставленными в такие формулы значениями и итоговые (вычисленные) значения Mt, м | Описание закрепления точки |
|---|---|---|---|---|---|---|---|
| | содержатся в Едином государственном реестре недвижимости | | определены в результате выполнения комплексных кадастровых работ | | | | |
| | X | Y | X | Y | | | |
| 1 | 2 | 3 | 4 | 5 | 6 | 7 | 8 |
| н432У | - | - | 392965.72 | 1223134.88 | Метод спутниковых геодезических измерений (определений) | 0.20 | - |
| н433У | - | - | 392958.24 | 1223149.72 | Метод спутниковых геодезических измерений (определений) | 0.20 | - |
| н434У | - | - | 392921.10 | 1223133.37 | Метод спутниковых геодезических измерений (определений) | 0.20 | - |
| н435У | - | - | 392928.23 | 1223118.94 | Метод спутниковых геодезических измерений (определений) | 0.20 | - |
| н432У | - | - | 392965.72 | 1223134.88 | Метод спутниковых геодезических измерений (определений) | 0.20 | - |

**2. Сведения о частях границ уточняемого земельного участка с кадастровым номером 21:21:231401:298 :**

| Обозначение части границ | | Горизонтальное проложение (S), м | Описание прохождения части границ | Сведения о согласовании местоположения границ (согласовано/спорное) |
|---|---|---|---|---|
| от т. | до т. | | | |
| 1 | 2 | 3 | 4 | 5 |
| н432У | н433У | 16.62 | - | - |
| н433У | н434У | 40.58 | - | - |
| н434У | н435У | 16.10 | - | - |
| н435У | н432У | 40.74 | - | - |

**3. Сведения о характеристиках уточняемого земельного участка с кадастровым номером 21:21:231401:298 :**

| № п/п | Наименование характеристики земельного участка | Значение характеристики |
|---|---|---|
| 1 | 2 | 3 |
| 1. | Адрес земельного участка | Российская Федерация, Чувашская Республика (Чувашия), район Чебоксарский, сельское поселение Кшаушское, садовое некоммерческое товарищество Шоркино, участок 298 |
| 1.1. | Сведения о местоположении земельного участка (при отсутствии адреса) в структурированном в соответствии с федеральной информационной адресной системой виде | - |
| 1.2. | Дополнительные сведения о местоположении земельного участка | - |
| 2. | Площадь земельного участка ± величина погрешности определения (вычисления) площади (Р ± ΔР), м2 | 664 ± 18 |
| 3. | Формула, примененная для вычисления предельной погрешности определения площади земельного участка, с подставленными значениями и итоговые (вычисленные) значения (ΔР), м2 | Δ = 3.50*Mt*√P=3.50*0.20*√664=18 |
| 4. | Площадь земельного участка согласно сведениям Единого государственного реестра недвижимости (Ркад), м2 | - |
| 5. | Оценка расхождения Р и Ркад (Р - Ркад), м2 | - |
| 6. | Предельные минимальный и максимальный размеры земельного участка (Рмин и Рмакс), м2 | 300<br>1000 |
| 7. | Вид (виды) разрешенного использования | для садоводства |
| 7.1. | Дополнительные сведения об использовании земельного участка | - |
| 8. | Кадастровый или иной государственный учетный номер (инвентарный) здания, сооружения, объекта незавершенного строительства, расположенного на земельном участке | - |
| 9. | Сведения о земельных участках (землях общего пользования, территории общего пользования), посредством которых обеспечивается доступ | Земли общего пользования<br>(1) Земли общего пользования |
| 10. | Иные сведения | - |

**4. Пояснения к сведениям об уточняемом земельном участке с кадастровым номером 21:21:231401:298 :**

| | |
|---|---|
| 1. | - |

## Сведения об уточняемых земельных участках

**1. Сведения о характерных точках границы уточняемого земельного участка с кадастровым номером 21:21:231401:299 :**

**Система координат МСК-21, зона** **Зона №1**

| Обозначение характерных точек границ | Координаты, м | | | | Метод определения координат | Формулы, примененные для расчета средней квадратической погрешности определения координат характерных точек границ (Mt), с подставленными в такие формулы значениями и итоговые (вычисленные) значения Mt, м | Описание закрепления точки |
|---|---|---|---|---|---|---|---|
| | содержатся в Едином государственном реестре недвижимости | | определены в результате выполнения комплексных кадастровых работ | | | | |
| | X | Y | X | Y | | | |
| 1 | 2 | 3 | 4 | 5 | 6 | 7 | 8 |
| н433У | - | - | 392958.24 | 1223149.72 | Метод спутниковых геодезических измерений (определений) | 0.20 | - |
| н436У | - | - | 392950.89 | 1223164.63 | Метод спутниковых геодезических измерений (определений) | 0.20 | - |
| н437У | - | - | 392914.16 | 1223148.18 | Метод спутниковых геодезических измерений (определений) | 0.20 | - |
| н434У | - | - | 392921.10 | 1223133.37 | Метод спутниковых геодезических измерений (определений) | 0.20 | - |
| н433У | - | - | 392958.24 | 1223149.72 | Метод спутниковых геодезических измерений (определений) | 0.20 | - |

**2. Сведения о частях границ уточняемого земельного участка с кадастровым номером 21:21:231401:299 :**

| Обозначение части границ | | Горизонтальное проложение (S), м | Описание прохождения части границ | Сведения о согласовании местоположения границ (согласовано/спорное) |
|---|---|---|---|---|
| от т. | до т. | | | |
| 1 | 2 | 3 | 4 | 5 |
| н433У | н436У | 16.62 | - | - |
| н436У | н437У | 40.25 | - | - |
| н437У | н434У | 16.36 | - | - |
| н434У | н433У | 40.58 | - | - |

**3. Сведения о характеристиках уточняемого земельного участка с кадастровым номером 21:21:231401:299 :**

| № п/п | Наименование характеристики земельного участка | Значение характеристики |
|---|---|---|
| 1 | 2 | 3 |
| 1. | Адрес земельного участка | Российская Федерация, Чувашская Республика (Чувашия), район Чебоксарский, сельское поселение Кшаушское, садовое некоммерческое товарищество Шоркино, участок 299 |
| 1.1. | Сведения о местоположении земельного участка (при отсутствии адреса) в структурированном в соответствии с федеральной информационной адресной системой виде | - |
| 1.2. | Дополнительные сведения о местоположении земельного участка | - |
| 2. | Площадь земельного участка ± величина погрешности определения (вычисления) площади (Р ± ΔР), м2 | 666 ± 18 |
| 3. | Формула, примененная для вычисления предельной погрешности определения площади земельного участка, с подставленными значениями и итоговые (вычисленные) значения (ΔР), м2 | Δ = 3.50*Mt*√P=3.50*0.20*√666=18 |
| 4. | Площадь земельного участка согласно сведениям Единого государственного реестра недвижимости (Ркад), м2 | - |
| 5. | Оценка расхождения Р и Ркад (Р - Ркад), м2 | - |
| 6. | Предельные минимальный и максимальный размеры земельного участка (Рмин и Рмакс), м2 | 300<br>1000 |
| 7. | Вид (виды) разрешенного использования | для садоводства |
| 7.1. | Дополнительные сведения об использовании земельного участка | - |
| 8. | Кадастровый или иной государственный учетный номер (инвентарный) здания, сооружения, объекта незавершенного строительства, расположенного на земельном участке | - |
| 9. | Сведения о земельных участках (землях общего пользования, территории общего пользования), посредством которых обеспечивается доступ | Земли общего пользования<br>(1) Земли общего пользования |
| 10. | Иные сведения | - |

**4. Пояснения к сведениям об уточняемом земельном участке с кадастровым номером 21:21:231401:299 :**

| | |
|---|---|
| 1. | - |

# Сведения об уточняемых земельных участках

**1. Сведения о характерных точках границы уточняемого земельного участка с кадастровым номером 21:21:231401:300 :**

**Система координат МСК-21, зона** **Зона №1**

| Обозначение характерных точек границ | Координаты, м | | | | Метод определения координат | Формулы, примененные для расчета средней квадратической погрешности определения координат характерных точек границ (Mt), с подставленными в такие формулы значениями и итоговые (вычисленные) значения Mt, м | Описание закрепления точки |
|---|---|---|---|---|---|---|---|
| | содержатся в Едином государственном реестре недвижимости | | определены в результате выполнения комплексных кадастровых работ | | | | |
| | X | Y | X | Y | | | |
| 1 | 2 | 3 | 4 | 5 | 6 | 7 | 8 |
| н436У | - | - | 392950.89 | 1223164.63 | Метод спутниковых геодезических измерений (определений) | 0.20 | - |
| н438У | - | - | 392944.30 | 1223179.02 | Метод спутниковых геодезических измерений (определений) | 0.20 | - |
| н439У | - | - | 392907.48 | 1223162.94 | Метод спутниковых геодезических измерений (определений) | 0.20 | - |
| н437У | - | - | 392914.16 | 1223148.18 | Метод спутниковых геодезических измерений (определений) | 0.20 | - |
| н436У | - | - | 392950.89 | 1223164.63 | Метод спутниковых геодезических измерений (определений) | 0.20 | - |

**2. Сведения о частях границ уточняемого земельного участка с кадастровым номером 21:21:231401:300 :**

| Обозначение части границ | | Горизонтальное проложение (S), м | Описание прохождения части границ | Сведения о согласовании местоположения границ (согласовано/спорное) |
|---|---|---|---|---|
| от т. | до т. | | | |
| 1 | 2 | 3 | 4 | 5 |
| н436У | н438У | 15.83 | - | - |
| н438У | н439У | 40.18 | - | - |
| н439У | н437У | 16.20 | - | - |
| н437У | н436У | 40.25 | - | - |

**3. Сведения о характеристиках уточняемого земельного участка с кадастровым номером 21:21:231401:300 :**

| № п/п | Наименование характеристики земельного участка | Значение характеристики |
|---|---|---|
| 1 | 2 | 3 |
| 1. | Адрес земельного участка | Российская Федерация, Чувашская Республика (Чувашия), район Чебоксарский, сельское поселение Кшаушское, садовое некоммерческое товарищество Шоркино, участок 300 |
| 1.1. | Сведения о местоположении земельного участка (при отсутствии адреса) в структурированном в соответствии с федеральной информационной адресной системой виде | - |
| 1.2. | Дополнительные сведения о местоположении земельного участка | - |
| 2. | Площадь земельного участка ± величина погрешности определения (вычисления) площади (Р ± ΔР), м2 | 644 ± 18 |
| 3. | Формула, примененная для вычисления предельной погрешности определения площади земельного участка, с подставленными значениями и итоговые (вычисленные) значения (ΔР), м2 | $\Delta = 3.50*Mt*\sqrt{P}=3.50*0.20*\sqrt{644}=18$ |
| 4. | Площадь земельного участка согласно сведениям Единого государственного реестра недвижимости (Ркад), м2 | - |
| 5. | Оценка расхождения Р и Ркад (Р - Ркад), м2 | - |
| 6. | Предельные минимальный и максимальный размеры земельного участка (Рмин и Рмакс), м2 | 300<br>1000 |
| 7. | Вид (виды) разрешенного использования | для садоводства |
| 7.1. | Дополнительные сведения об использовании земельного участка | - |
| 8. | Кадастровый или иной государственный учетный номер (инвентарный) здания, сооружения, объекта незавершенного строительства, расположенного на земельном участке | - |
| 9. | Сведения о земельных участках (землях общего пользования, территории общего пользования), посредством которых обеспечивается доступ | Земли общего пользования<br>(1) Земли общего пользования |
| 10. | Иные сведения | - |

**4. Пояснения к сведениям об уточняемом земельном участке с кадастровым номером 21:21:231401:300 :**

| | |
|---|---|
| 1. | - |

# Сведения об уточняемых земельных участках

**1. Сведения о характерных точках границы уточняемого земельного участка с кадастровым номером 21:21:231401:301 :**

**Система координат МСК-21, зона** **Зона №1**

| Обозначение характерных точек границ | Координаты, м | | | | Метод определения координат | Формулы, примененные для расчета средней квадратической погрешности определения координат характерных точек границ (Mt), с подставленными в такие формулы значениями и итоговые (вычисленные) значения Mt, м | Описание закрепления точки |
|---|---|---|---|---|---|---|---|
| | содержатся в Едином государственном реестре недвижимости | | определены в результате выполнения комплексных кадастровых работ | | | | |
| | X | Y | X | Y | | | |
| 1 | 2 | 3 | 4 | 5 | 6 | 7 | 8 |
| н438У | - | - | 392944.30 | 1223179.02 | Метод спутниковых геодезических измерений (определений) | 0.20 | - |
| н440У | - | - | 392937.05 | 1223193.62 | Метод спутниковых геодезических измерений (определений) | 0.20 | - |
| н441У | - | - | 392900.07 | 1223177.40 | Метод спутниковых геодезических измерений (определений) | 0.20 | - |
| н439У | - | - | 392907.48 | 1223162.94 | Метод спутниковых геодезических измерений (определений) | 0.20 | - |
| н438У | - | - | 392944.30 | 1223179.02 | Метод спутниковых геодезических измерений (определений) | 0.20 | - |

**2. Сведения о частях границ уточняемого земельного участка с кадастровым номером 21:21:231401:301 :**

| Обозначение части границ | | Горизонтальное проложение (S), м | Описание прохождения части границ | Сведения о согласовании местоположения границ (согласовано/спорное) |
|---|---|---|---|---|
| от т. | до т. | | | |
| 1 | 2 | 3 | 4 | 5 |
| н438У | н440У | 16.30 | - | - |
| н440У | н441У | 40.38 | - | - |
| н441У | н439У | 16.25 | - | - |
| н439У | н438У | 40.18 | - | - |

**3. Сведения о характеристиках уточняемого земельного участка с кадастровым номером 21:21:231401:301 :**

| № п/п | Наименование характеристики земельного участка | Значение характеристики |
|---|---|---|
| 1 | 2 | 3 |
| 1. | Адрес земельного участка | Российская Федерация, Чувашская Республика (Чувашия), район Чебоксарский, сельское поселение Кшаушское, садовое некоммерческое товарищество Шоркино, участок 301 |
| 1.1. | Сведения о местоположении земельного участка (при отсутствии адреса) в структурированном в соответствии с федеральной информационной адресной системой виде | - |
| 1.2. | Дополнительные сведения о местоположении земельного участка | - |
| 2. | Площадь земельного участка ± величина погрешности определения (вычисления) площади (Р ± ΔР), м2 | 655 ± 18 |
| 3. | Формула, примененная для вычисления предельной погрешности определения площади земельного участка, с подставленными значениями и итоговые (вычисленные) значения (ΔР), м2 | Δ = 3.50*Mt*√P=3.50*0.20*√655=18 |
| 4. | Площадь земельного участка согласно сведениям Единого государственного реестра недвижимости (Ркад), м2 | - |
| 5. | Оценка расхождения Р и Ркад (Р - Ркад), м2 | - |
| 6. | Предельные минимальный и максимальный размеры земельного участка (Рмин и Рмакс), м2 | 300<br>1000 |
| 7. | Вид (виды) разрешенного использования | для садоводства |
| 7.1. | Дополнительные сведения об использовании земельного участка | - |
| 8. | Кадастровый или иной государственный учетный номер (инвентарный) здания, сооружения, объекта незавершенного строительства, расположенного на земельном участке | - |
| 9. | Сведения о земельных участках (землях общего пользования, территории общего пользования), посредством которых обеспечивается доступ | Земли общего пользования<br>(1) Земли общего пользования |
| 10. | Иные сведения | - |

**4. Пояснения к сведениям об уточняемом земельном участке с кадастровым номером 21:21:231401:301 :**

| | |
|---|---|
| 1. | - |

# Сведения об уточняемых земельных участках

**1. Сведения о характерных точках границы уточняемого земельного участка с кадастровым номером 21:21:231401:302 :**

**Система координат МСК-21, зона** **Зона №1**

| Обозначение характерных точек границ | Координаты, м | | | | Метод определения координат | Формулы, примененные для расчета средней квадратической погрешности определения координат характерных точек границ (Mt), с подставленными в такие формулы значениями и итоговые (вычисленные) значения Mt, м | Описание закрепления точки |
|---|---|---|---|---|---|---|---|
| | содержатся в Едином государственном реестре недвижимости | | определены в результате выполнения комплексных кадастровых работ | | | | |
| | X | Y | X | Y | | | |
| 1 | 2 | 3 | 4 | 5 | 6 | 7 | 8 |
| н440У | - | - | 392937.05 | 1223193.62 | Метод спутниковых геодезических измерений (определений) | 0.20 | - |
| н442У | - | - | 392930.17 | 1223208.16 | Метод спутниковых геодезических измерений (определений) | 0.20 | - |
| н443У | - | - | 392893.14 | 1223192.04 | Метод спутниковых геодезических измерений (определений) | 0.20 | - |
| н441У | - | - | 392900.07 | 1223177.40 | Метод спутниковых геодезических измерений (определений) | 0.20 | - |
| н440У | - | - | 392937.05 | 1223193.62 | Метод спутниковых геодезических измерений (определений) | 0.20 | - |

**2. Сведения о частях границ уточняемого земельного участка с кадастровым номером 21:21:231401:302 :**

| Обозначение части границ | | Горизонтальное проложение (S), м | Описание прохождения части границ | Сведения о согласовании местоположения границ (согласовано/спорное) |
|---|---|---|---|---|
| от т. | до т. | | | |
| 1 | 2 | 3 | 4 | 5 |
| н440У | н442У | 16.09 | - | - |
| н442У | н443У | 40.39 | - | - |
| н443У | н441У | 16.20 | - | - |
| н441У | н440У | 40.38 | - | - |

**3. Сведения о характеристиках уточняемого земельного участка с кадастровым номером 21:21:231401:302 :**

| № п/п | Наименование характеристики земельного участка | Значение характеристики |
|---|---|---|
| 1 | 2 | 3 |
| 1. | Адрес земельного участка | Российская Федерация, Чувашская Республика (Чувашия), район Чебоксарский, сельское поселение Кшаушское, садовое некоммерческое товарищество Шоркино, участок 302 |
| 1.1. | Сведения о местоположении земельного участка (при отсутствии адреса) в структурированном в соответствии с федеральной информационной адресной системой виде | - |
| 1.2. | Дополнительные сведения о местоположении земельного участка | - |
| 2. | Площадь земельного участка ± величина погрешности определения (вычисления) площади (Р ± ΔР), м2 | 652 ± 18 |
| 3. | Формула, примененная для вычисления предельной погрешности определения площади земельного участка, с подставленными значениями и итоговые (вычисленные) значения (ΔР), м2 | Δ = 3.50*Mt*√P=3.50*0.20*√652=18 |
| 4. | Площадь земельного участка согласно сведениям Единого государственного реестра недвижимости (Ркад), м2 | - |
| 5. | Оценка расхождения Р и Ркад (Р - Ркад), м2 | - |
| 6. | Предельные минимальный и максимальный размеры земельного участка (Рмин и Рмакс), м2 | 300<br>1000 |
| 7. | Вид (виды) разрешенного использования | для садоводства |
| 7.1. | Дополнительные сведения об использовании земельного участка | - |
| 8. | Кадастровый или иной государственный учетный номер (инвентарный) здания, сооружения, объекта незавершенного строительства, расположенного на земельном участке | - |
| 9. | Сведения о земельных участках (землях общего пользования, территории общего пользования), посредством которых обеспечивается доступ | Земли общего пользования<br>(1) Земли общего пользования |
| 10. | Иные сведения | - |

**4. Пояснения к сведениям об уточняемом земельном участке с кадастровым номером 21:21:231401:302 :**

| | |
|---|---|
| 1. | - |

# Сведения об уточняемых земельных участках

**1. Сведения о характерных точках границы уточняемого земельного участка с кадастровым номером 21:21:231401:303 :**

**Система координат МСК-21, зона** **Зона №1**

| Обозначение характерных точек границ | Координаты, м | | | | Метод определения координат | Формулы, примененные для расчета средней квадратической погрешности определения координат характерных точек границ (Mt), с подставленными в такие формулы значениями и итоговые (вычисленные) значения Mt, м | Описание закрепления точки |
|---|---|---|---|---|---|---|---|
| | содержатся в Едином государственном реестре недвижимости | | определены в результате выполнения комплексных кадастровых работ | | | | |
| | X | Y | X | Y | | | |
| 1 | 2 | 3 | 4 | 5 | 6 | 7 | 8 |
| н442У | - | - | 392930.17 | 1223208.16 | Метод спутниковых геодезических измерений (определений) | 0.20 | - |
| н444У | - | - | 392922.95 | 1223222.58 | Метод спутниковых геодезических измерений (определений) | 0.20 | - |
| н445У | - | - | 392886.27 | 1223206.39 | Метод спутниковых геодезических измерений (определений) | 0.20 | - |
| н443У | - | - | 392893.14 | 1223192.04 | Метод спутниковых геодезических измерений (определений) | 0.20 | - |
| н442У | - | - | 392930.17 | 1223208.16 | Метод спутниковых геодезических измерений (определений) | 0.20 | - |

**2. Сведения о частях границ уточняемого земельного участка с кадастровым номером 21:21:231401:303 :**

| Обозначение части границ | | Горизонтальное проложение (S), м | Описание прохождения части границ | Сведения о согласовании местоположения границ (согласовано/спорное) |
|---|---|---|---|---|
| от т. | до т. | | | |
| 1 | 2 | 3 | 4 | 5 |
| н442У | н444У | 16.13 | - | - |
| н444У | н445У | 40.09 | - | - |
| н445У | н443У | 15.91 | - | - |
| н443У | н442У | 40.39 | - | - |

**3. Сведения о характеристиках уточняемого земельного участка с кадастровым номером 21:21:231401:303 :**

| № п/п | Наименование характеристики земельного участка | Значение характеристики |
|---|---|---|
| 1 | 2 | 3 |
| 1. | Адрес земельного участка | Российская Федерация, Чувашская Республика (Чувашия), район Чебоксарский, сельское поселение Кшаушское, садовое некоммерческое товарищество Шоркино, участок 303 |
| 1.1. | Сведения о местоположении земельного участка (при отсутствии адреса) в структурированном в соответствии с федеральной информационной адресной системой виде | - |
| 1.2. | Дополнительные сведения о местоположении земельного участка | - |
| 2. | Площадь земельного участка ± величина погрешности определения (вычисления) площади (Р ± ΔР), м2 | 644 ± 18 |
| 3. | Формула, примененная для вычисления предельной погрешности определения площади земельного участка, с подставленными значениями и итоговые (вычисленные) значения (ΔР), м2 | $\Delta = 3.50*Mt*\sqrt{P}=3.50*0.20*\sqrt{644}=18$ |
| 4. | Площадь земельного участка согласно сведениям Единого государственного реестра недвижимости (Ркад), м2 | - |
| 5. | Оценка расхождения Р и Ркад (Р - Ркад), м2 | - |
| 6. | Предельные минимальный и максимальный размеры земельного участка (Рмин и Рмакс), м2 | 300<br>1000 |
| 7. | Вид (виды) разрешенного использования | для садоводства |
| 7.1. | Дополнительные сведения об использовании земельного участка | - |
| 8. | Кадастровый или иной государственный учетный номер (инвентарный) здания, сооружения, объекта незавершенного строительства, расположенного на земельном участке | - |
| 9. | Сведения о земельных участках (землях общего пользования, территории общего пользования), посредством которых обеспечивается доступ | Земли общего пользования<br>(1) Земли общего пользования |
| 10. | Иные сведения | - |

**4. Пояснения к сведениям об уточняемом земельном участке с кадастровым номером 21:21:231401:303 :**

| | |
|---|---|
| 1. | - |

# Сведения об уточняемых земельных участках

**1. Сведения о характерных точках границы уточняемого земельного участка с кадастровым номером 21:21:231401:304 :**

**Система координат МСК-21, зона** **Зона №1**

| Обозначение характерных точек границ | Координаты, м | | | | Метод определения координат | Формулы, примененные для расчета средней квадратической погрешности определения координат характерных точек границ (Mt), с подставленными в такие формулы значениями и итоговые (вычисленные) значения Mt, м | Описание закрепления точки |
|---|---|---|---|---|---|---|---|
| | содержатся в Едином государственном реестре недвижимости | | определены в результате выполнения комплексных кадастровых работ | | | | |
| | X | Y | X | Y | | | |
| 1 | 2 | 3 | 4 | 5 | 6 | 7 | 8 |
| н444У | - | - | 392922.95 | 1223222.58 | Метод спутниковых геодезических измерений (определений) | 0.20 | - |
| н446У | - | - | 392914.25 | 1223238.33 | Метод спутниковых геодезических измерений (определений) | 0.20 | - |
| н447У | - | - | 392889.33 | 1223226.52 | Метод спутниковых геодезических измерений (определений) | 0.20 | - |
| н448У | - | - | 392879.07 | 1223222.20 | Метод спутниковых геодезических измерений (определений) | 0.20 | - |
| н445У | - | - | 392886.27 | 1223206.39 | Метод спутниковых геодезических измерений (определений) | 0.20 | - |
| н444У | - | - | 392922.95 | 1223222.58 | Метод спутниковых геодезических измерений (определений) | 0.20 | - |

**2. Сведения о частях границ уточняемого земельного участка с кадастровым номером 21:21:231401:304 :**

| Обозначение части границ | | Горизонтальное проложение (S), м | Описание прохождения части границ | Сведения о согласовании местоположения границ (согласовано/спорное) |
|---|---|---|---|---|
| от т. | до т. | | | |
| 1 | 2 | 3 | 4 | 5 |
| н444У | н446У | 17.99 | - | - |
| н446У | н447У | 27.58 | - | - |
| н447У | н448У | 11.13 | - | - |
| н448У | н445У | 17.37 | - | - |
| н445У | н444У | 40.09 | - | - |

**3. Сведения о характеристиках уточняемого земельного участка с кадастровым номером 21:21:231401:304 :**

| № п/п | Наименование характеристики земельного участка | Значение характеристики |
|---|---|---|
| 1 | 2 | 3 |
| 1. | Адрес земельного участка | Российская Федерация, Чувашская Республика (Чувашия), район Чебоксарский, сельское поселение Кшаушское, садовое некоммерческое товарищество Шоркино, участок 304 |
| 1.1. | Сведения о местоположении земельного участка (при отсутствии адреса) в структурированном в соответствии с федеральной информационной адресной системой виде | - |
| 1.2. | Дополнительные сведения о местоположении земельного участка | - |
| 2. | Площадь земельного участка ± величина погрешности определения (вычисления) площади (Р ± ΔР), м2 | 689 ± 18 |
| 3. | Формула, примененная для вычисления предельной погрешности определения площади земельного участка, с подставленными значениями и итоговые (вычисленные) значения (ΔР), м2 | $\Delta = 3.50*Mt*\sqrt{P}=3.50*0.20*\sqrt{689}=18$ |
| 4. | Площадь земельного участка согласно сведениям Единого государственного реестра недвижимости (Ркад), м2 | - |
| 5. | Оценка расхождения Р и Ркад (Р - Ркад), м2 | - |
| 6. | Предельные минимальный и максимальный размеры земельного участка (Рмин и Рмакс), м2 | 300<br>1000 |
| 7. | Вид (виды) разрешенного использования | для садоводства |
| 7.1. | Дополнительные сведения об использовании земельного участка | - |
| 8. | Кадастровый или иной государственный учетный номер (инвентарный) здания, сооружения, объекта незавершенного строительства, расположенного на земельном участке | - |
| 9. | Сведения о земельных участках (землях общего пользования, территории общего пользования), посредством которых обеспечивается доступ | Земли общего пользования<br>(1) Земли общего пользования |
| 10. | Иные сведения | - |

**4. Пояснения к сведениям об уточняемом земельном участке с кадастровым номером 21:21:231401:304 :**

| | |
|---|---|
| 1. | - |

## Сведения об уточняемых земельных участках

**1. Сведения о характерных точках границы уточняемого земельного участка с кадастровым номером 21:21:231401:305 :**

**Система координат МСК-21, зона** **Зона №1**

| Обозначение характерных точек границ | Координаты, м | | | | Метод определения координат | Формулы, примененные для расчета средней квадратической погрешности определения координат характерных точек границ (Mt), с подставленными в такие формулы значениями и итоговые (вычисленные) значения Mt, м | Описание закрепления точки |
|---|---|---|---|---|---|---|---|
| | содержатся в Едином государственном реестре недвижимости | | определены в результате выполнения комплексных кадастровых работ | | | | |
| | X | Y | X | Y | | | |
| 1 | 2 | 3 | 4 | 5 | 6 | 7 | 8 |
| н446У | - | - | 392914.25 | 1223238.33 | Метод спутниковых геодезических измерений (определений) | 0.20 | - |
| н449У | - | - | 392905.84 | 1223253.05 | Метод спутниковых геодезических измерений (определений) | 0.20 | - |
| н450У | - | - | 392872.80 | 1223236.59 | Метод спутниковых геодезических измерений (определений) | 0.20 | - |
| н448У | - | - | 392879.07 | 1223222.20 | Метод спутниковых геодезических измерений (определений) | 0.20 | - |
| н447У | - | - | 392889.33 | 1223226.52 | Метод спутниковых геодезических измерений (определений) | 0.20 | - |
| н446У | - | - | 392914.25 | 1223238.33 | Метод спутниковых геодезических измерений (определений) | 0.20 | - |

**2. Сведения о частях границ уточняемого земельного участка с кадастровым номером 21:21:231401:305 :**

| Обозначение части границ | | Горизонтальное проложение (S), м | Описание прохождения части границ | Сведения о согласовании местоположения границ (согласовано/спорное) |
|---|---|---|---|---|
| от т. | до т. | | | |
| 1 | 2 | 3 | 4 | 5 |
| н446У | н449У | 16.95 | - | - |
| н449У | н450У | 36.91 | - | - |
| н450У | н448У | 15.70 | - | - |
| н448У | н447У | 11.13 | - | - |
| н447У | н446У | 27.58 | - | - |

**3. Сведения о характеристиках уточняемого земельного участка с кадастровым номером 21:21:231401:305 :**

| № п/п | Наименование характеристики земельного участка | Значение характеристики |
|---|---|---|
| 1 | 2 | 3 |
| 1. | Адрес земельного участка | Российская Федерация, Чувашская Республика (Чувашия), район Чебоксарский, сельское поселение Кшаушское, садовое некоммерческое товарищество Шоркино, участок 305 |
| 1.1. | Сведения о местоположении земельного участка (при отсутствии адреса) в структурированном в соответствии с федеральной информационной адресной системой виде | - |
| 1.2. | Дополнительные сведения о местоположении земельного участка | - |
| 2. | Площадь земельного участка ± величина погрешности определения (вычисления) площади (Р ± ΔР), м2 | 623 ± 17 |
| 3. | Формула, примененная для вычисления предельной погрешности определения площади земельного участка, с подставленными значениями и итоговые (вычисленные) значения (ΔР), м2 | $\Delta = 3.50*Mt*\sqrt{P}=3.50*0.20*\sqrt{623}=17$ |
| 4. | Площадь земельного участка согласно сведениям Единого государственного реестра недвижимости (Ркад), м2 | - |
| 5. | Оценка расхождения Р и Ркад (Р - Ркад), м2 | - |
| 6. | Предельные минимальный и максимальный размеры земельного участка (Рмин и Рмакс), м2 | 300<br>1000 |
| 7. | Вид (виды) разрешенного использования | для садоводства |
| 7.1. | Дополнительные сведения об использовании земельного участка | - |
| 8. | Кадастровый или иной государственный учетный номер (инвентарный) здания, сооружения, объекта незавершенного строительства, расположенного на земельном участке | - |
| 9. | Сведения о земельных участках (землях общего пользования, территории общего пользования), посредством которых обеспечивается доступ | Земли общего пользования<br>(1) Земли общего пользования |
| 10. | Иные сведения | - |

**4. Пояснения к сведениям об уточняемом земельном участке с кадастровым номером 21:21:231401:305 :**

| | |
|---|---|
| 1. | - |

# Сведения об уточняемых земельных участках

**1. Сведения о характерных точках границы уточняемого земельного участка с кадастровым номером 21:21:231401:306 :**

**Система координат МСК-21, зона** **Зона №1**

| Обозначение характерных точек границ | Координаты, м | | | | Метод определения координат | Формулы, примененные для расчета средней квадратической погрешности определения координат характерных точек границ (Mt), с подставленными в такие формулы значениями и итоговые (вычисленные) значения Mt, м | Описание закрепления точки |
|---|---|---|---|---|---|---|---|
| | содержатся в Едином государственном реестре недвижимости | | определены в результате выполнения комплексных кадастровых работ | | | | |
| | X | Y | X | Y | | | |
| 1 | 2 | 3 | 4 | 5 | 6 | 7 | 8 |
| н449У | - | - | 392905.84 | 1223253.05 | Метод спутниковых геодезических измерений (определений) | 0.20 | - |
| н451У | - | - | 392903.15 | 1223257.81 | Метод спутниковых геодезических измерений (определений) | 0.20 | - |
| н452У | - | - | 392896.97 | 1223266.82 | Метод спутниковых геодезических измерений (определений) | 0.20 | - |
| н453У | - | - | 392866.23 | 1223251.65 | Метод спутниковых геодезических измерений (определений) | 0.20 | - |
| н450У | - | - | 392872.80 | 1223236.59 | Метод спутниковых геодезических измерений (определений) | 0.20 | - |
| н449У | - | - | 392905.84 | 1223253.05 | Метод спутниковых геодезических измерений (определений) | 0.20 | - |

**2. Сведения о частях границ уточняемого земельного участка с кадастровым номером 21:21:231401:306 :**

| Обозначение части границ | | Горизонтальное проложение (S), м | Описание прохождения части границ | Сведения о согласовании местоположения границ (согласовано/спорное) |
|---|---|---|---|---|
| от т. | до т. | | | |
| 1 | 2 | 3 | 4 | 5 |
| н449У | н451У | 5.47 | - | - |
| н451У | н452У | 10.93 | - | - |
| н452У | н453У | 34.28 | - | - |
| н453У | н450У | 16.43 | - | - |
| н450У | н449У | 36.91 | - | - |

**3. Сведения о характеристиках уточняемого земельного участка с кадастровым номером 21:21:231401:306 :**

| № п/п | Наименование характеристики земельного участка | Значение характеристики |
|---|---|---|
| 1 | 2 | 3 |
| 1. | Адрес земельного участка | Российская Федерация, Чувашская Республика (Чувашия), район Чебоксарский, сельское поселение Кшаушское, садовое некоммерческое товарищество Шоркино, участок 306 |
| 1.1. | Сведения о местоположении земельного участка (при отсутствии адреса) в структурированном в соответствии с федеральной информационной адресной системой виде | - |
| 1.2. | Дополнительные сведения о местоположении земельного участка | - |
| 2. | Площадь земельного участка ± величина погрешности определения (вычисления) площади (Р ± ΔР), м2 | 584 ± 17 |
| 3. | Формула, примененная для вычисления предельной погрешности определения площади земельного участка, с подставленными значениями и итоговые (вычисленные) значения (ΔР), м2 | $\Delta = 3.50*Mt*\sqrt{P}=3.50*0.20*\sqrt{584}=17$ |
| 4. | Площадь земельного участка согласно сведениям Единого государственного реестра недвижимости (Ркад), м2 | - |
| 5. | Оценка расхождения Р и Ркад (Р - Ркад), м2 | - |
| 6. | Предельные минимальный и максимальный размеры земельного участка (Рмин и Рмакс), м2 | 300<br>1000 |
| 7. | Вид (виды) разрешенного использования | для садоводства |
| 7.1. | Дополнительные сведения об использовании земельного участка | - |
| 8. | Кадастровый или иной государственный учетный номер (инвентарный) здания, сооружения, объекта незавершенного строительства, расположенного на земельном участке | - |
| 9. | Сведения о земельных участках (землях общего пользования, территории общего пользования), посредством которых обеспечивается доступ | Земли общего пользования<br>(1) Земли общего пользования |
| 10. | Иные сведения | - |

**4. Пояснения к сведениям об уточняемом земельном участке с кадастровым номером 21:21:231401:306 :**

| | |
|---|---|
| 1. | - |

# Сведения об уточняемых земельных участках

**1. Сведения о характерных точках границы уточняемого земельного участка с кадастровым номером 21:21:231401:307 :**

**Система координат МСК-21, зона** **Зона №1**

| Обозначение характерных точек границ | Координаты, м | | | | Метод определения координат | Формулы, примененные для расчета средней квадратической погрешности определения координат характерных точек границ (Mt), с подставленными в такие формулы значениями и итоговые (вычисленные) значения Mt, м | Описание закрепления точки |
|---|---|---|---|---|---|---|---|
| | содержатся в Едином государственном реестре недвижимости | | определены в результате выполнения комплексных кадастровых работ | | | | |
| | X | Y | X | Y | | | |
| 1 | 2 | 3 | 4 | 5 | 6 | 7 | 8 |
| н452У | - | - | 392896.97 | 1223266.82 | Метод спутниковых геодезических измерений (определений) | 0.20 | - |
| н454У | - | - | 392885.34 | 1223282.31 | Метод спутниковых геодезических измерений (определений) | 0.20 | - |
| н455У | - | - | 392858.27 | 1223269.12 | Метод спутниковых геодезических измерений (определений) | 0.20 | - |
| н453У | - | - | 392866.23 | 1223251.65 | Метод спутниковых геодезических измерений (определений) | 0.20 | - |
| н452У | - | - | 392896.97 | 1223266.82 | Метод спутниковых геодезических измерений (определений) | 0.20 | - |

**2. Сведения о частях границ уточняемого земельного участка с кадастровым номером 21:21:231401:307 :**

| Обозначение части границ | | Горизонтальное проложение (S), м | Описание прохождения части границ | Сведения о согласовании местоположения границ (согласовано/спорное) |
|---|---|---|---|---|
| от т. | до т. | | | |
| 1 | 2 | 3 | 4 | 5 |
| н452У | н454У | 19.37 | - | - |
| н454У | н455У | 30.11 | - | - |
| н455У | н453У | 19.20 | - | - |
| н453У | н452У | 34.28 | - | - |

**3. Сведения о характеристиках уточняемого земельного участка с кадастровым номером 21:21:231401:307 :**

| № п/п | Наименование характеристики земельного участка | Значение характеристики |
|---|---|---|
| 1 | 2 | 3 |
| 1. | Адрес земельного участка | Российская Федерация, Чувашская Республика (Чувашия), район Чебоксарский, сельское поселение Кшаушское, садовое некоммерческое товарищество Шоркино, участок 307 |
| 1.1. | Сведения о местоположении земельного участка (при отсутствии адреса) в структурированном в соответствии с федеральной информационной адресной системой виде | - |
| 1.2. | Дополнительные сведения о местоположении земельного участка | - |
| 2. | Площадь земельного участка ± величина погрешности определения (вычисления) площади (Р ± ΔР), м2 | 615 ± 17 |
| 3. | Формула, примененная для вычисления предельной погрешности определения площади земельного участка, с подставленными значениями и итоговые (вычисленные) значения (ΔР), м2 | Δ = 3.50*Mt*√P=3.50*0.20*√615=17 |
| 4. | Площадь земельного участка согласно сведениям Единого государственного реестра недвижимости (Ркад), м2 | - |
| 5. | Оценка расхождения Р и Ркад (Р - Ркад), м2 | - |
| 6. | Предельные минимальный и максимальный размеры земельного участка (Рмин и Рмакс), м2 | 300<br>1000 |
| 7. | Вид (виды) разрешенного использования | для садоводства |
| 7.1. | Дополнительные сведения об использовании земельного участка | - |
| 8. | Кадастровый или иной государственный учетный номер (инвентарный) здания, сооружения, объекта незавершенного строительства, расположенного на земельном участке | - |
| 9. | Сведения о земельных участках (землях общего пользования, территории общего пользования), посредством которых обеспечивается доступ | Земли общего пользования<br>(1) Земли общего пользования |
| 10. | Иные сведения | - |

**4. Пояснения к сведениям об уточняемом земельном участке с кадастровым номером 21:21:231401:307 :**

| | |
|---|---|
| 1. | - |

# Сведения об уточняемых земельных участках

**1. Сведения о характерных точках границы уточняемого земельного участка с кадастровым номером 21:21:231401:308 :**

**Система координат МСК-21, зона** **Зона №1**

| Обозначение характерных точек границ | Координаты, м | | | | Метод определения координат | Формулы, примененные для расчета средней квадратической погрешности определения координат характерных точек границ (Mt), с подставленными в такие формулы значениями и итоговые (вычисленные) значения Mt, м | Описание закрепления точки |
|---|---|---|---|---|---|---|---|
| | содержатся в Едином государственном реестре недвижимости | | определены в результате выполнения комплексных кадастровых работ | | | | |
| | X | Y | X | Y | | | |
| 1 | 2 | 3 | 4 | 5 | 6 | 7 | 8 |
| н454У | - | - | 392885.34 | 1223282.31 | Метод спутниковых геодезических измерений (определений) | 0.20 | - |
| н456У | - | - | 392875.51 | 1223299.83 | Метод спутниковых геодезических измерений (определений) | 0.20 | - |
| н457У | - | - | 392849.53 | 1223288.14 | Метод спутниковых геодезических измерений (определений) | 0.20 | - |
| н455У | - | - | 392858.27 | 1223269.12 | Метод спутниковых геодезических измерений (определений) | 0.20 | - |
| н454У | - | - | 392885.34 | 1223282.31 | Метод спутниковых геодезических измерений (определений) | 0.20 | - |

**2. Сведения о частях границ уточняемого земельного участка с кадастровым номером 21:21:231401:308 :**

| Обозначение части границ | | Горизонтальное проложение (S), м | Описание прохождения части границ | Сведения о согласовании местоположения границ (согласовано/спорное) |
|---|---|---|---|---|
| от т. | до т. | | | |
| 1 | 2 | 3 | 4 | 5 |
| н454У | н456У | 20.09 | - | - |
| н456У | н457У | 28.49 | - | - |
| н457У | н455У | 20.93 | - | - |
| н455У | н454У | 30.11 | - | - |

**3. Сведения о характеристиках уточняемого земельного участка с кадастровым номером 21:21:231401:308 :**

| № п/п | Наименование характеристики земельного участка | Значение характеристики |
|---|---|---|
| 1 | 2 | 3 |
| 1. | Адрес земельного участка | Российская Федерация, Чувашская Республика (Чувашия), район Чебоксарский, сельское поселение Кшаушское, садовое некоммерческое товарищество Шоркино, участок 308 |
| 1.1. | Сведения о местоположении земельного участка (при отсутствии адреса) в структурированном в соответствии с федеральной информационной адресной системой виде | - |
| 1.2. | Дополнительные сведения о местоположении земельного участка | - |
| 2. | Площадь земельного участка ± величина погрешности определения (вычисления) площади (Р ± ΔР), м2 | 600 ± 17 |
| 3. | Формула, примененная для вычисления предельной погрешности определения площади земельного участка, с подставленными значениями и итоговые (вычисленные) значения (ΔР), м2 | Δ = 3.50*Mt*√P=3.50*0.20*√600=17 |
| 4. | Площадь земельного участка согласно сведениям Единого государственного реестра недвижимости (Ркад), м2 | - |
| 5. | Оценка расхождения Р и Ркад (Р - Ркад), м2 | - |
| 6. | Предельные минимальный и максимальный размеры земельного участка (Рмин и Рмакс), м2 | 300<br>1000 |
| 7. | Вид (виды) разрешенного использования | для садоводства |
| 7.1. | Дополнительные сведения об использовании земельного участка | - |
| 8. | Кадастровый или иной государственный учетный номер (инвентарный) здания, сооружения, объекта незавершенного строительства, расположенного на земельном участке | - |
| 9. | Сведения о земельных участках (землях общего пользования, территории общего пользования), посредством которых обеспечивается доступ | Земли общего пользования<br>(1) Земли общего пользования |
| 10. | Иные сведения | - |

**4. Пояснения к сведениям об уточняемом земельном участке с кадастровым номером 21:21:231401:308 :**

| | |
|---|---|
| 1. | - |

# Сведения об уточняемых земельных участках

**1. Сведения о характерных точках границы уточняемого земельного участка с кадастровым номером 21:21:231401:309 :**

**Система координат МСК-21, зона** **Зона №1**

| Обозначение характерных точек границ | Координаты, м | | | | Метод определения координат | Формулы, примененные для расчета средней квадратической погрешности определения координат характерных точек границ (Mt), с подставленными в такие формулы значениями и итоговые (вычисленные) значения Mt, м | Описание закрепления точки |
|---|---|---|---|---|---|---|---|
| | содержатся в Едином государственном реестре недвижимости | | определены в результате выполнения комплексных кадастровых работ | | | | |
| | X | Y | X | Y | | | |
| 1 | 2 | 3 | 4 | 5 | 6 | 7 | 8 |
| н456У | - | - | 392875.51 | 1223299.83 | Метод спутниковых геодезических измерений (определений) | 0.20 | - |
| н458У | - | - | 392866.45 | 1223319.30 | Метод спутниковых геодезических измерений (определений) | 0.20 | - |
| н459У | - | - | 392840.84 | 1223306.94 | Метод спутниковых геодезических измерений (определений) | 0.20 | - |
| н457У | - | - | 392849.53 | 1223288.14 | Метод спутниковых геодезических измерений (определений) | 0.20 | - |
| н456У | - | - | 392875.51 | 1223299.83 | Метод спутниковых геодезических измерений (определений) | 0.20 | - |

**2. Сведения о частях границ уточняемого земельного участка с кадастровым номером 21:21:231401:309 :**

| Обозначение части границ | | Горизонтальное проложение (S), м | Описание прохождения части границ | Сведения о согласовании местоположения границ (согласовано/спорное) |
|---|---|---|---|---|
| от т. | до т. | | | |
| 1 | 2 | 3 | 4 | 5 |
| н456У | н458У | 21.47 | - | - |
| н458У | н459У | 28.44 | - | - |
| н459У | н457У | 20.71 | - | - |
| н457У | н456У | 28.49 | - | - |

**3. Сведения о характеристиках уточняемого земельного участка с кадастровым номером 21:21:231401:309 :**

| № п/п | Наименование характеристики земельного участка | Значение характеристики |
|---|---|---|
| 1 | 2 | 3 |
| 1. | Адрес земельного участка | Российская Федерация, Чувашская Республика (Чувашия), район Чебоксарский, сельское поселение Кшаушское, садовое некоммерческое товарищество Шоркино, участок 309 |
| 1.1. | Сведения о местоположении земельного участка (при отсутствии адреса) в структурированном в соответствии с федеральной информационной адресной системой виде | - |
| 1.2. | Дополнительные сведения о местоположении земельного участка | - |
| 2. | Площадь земельного участка ± величина погрешности определения (вычисления) площади (Р ± ΔР), м2 | 600 ± 17 |
| 3. | Формула, примененная для вычисления предельной погрешности определения площади земельного участка, с подставленными значениями и итоговые (вычисленные) значения (ΔР), м2 | Δ = 3.50*Mt*√P=3.50*0.20*√600=17 |
| 4. | Площадь земельного участка согласно сведениям Единого государственного реестра недвижимости (Ркад), м2 | - |
| 5. | Оценка расхождения Р и Ркад (Р - Ркад), м2 | - |
| 6. | Предельные минимальный и максимальный размеры земельного участка (Рмин и Рмакс), м2 | 300<br>1000 |
| 7. | Вид (виды) разрешенного использования | для садоводства |
| 7.1. | Дополнительные сведения об использовании земельного участка | - |
| 8. | Кадастровый или иной государственный учетный номер (инвентарный) здания, сооружения, объекта незавершенного строительства, расположенного на земельном участке | - |
| 9. | Сведения о земельных участках (землях общего пользования, территории общего пользования), посредством которых обеспечивается доступ | Земли общего пользования<br>(1) Земли общего пользования |
| 10. | Иные сведения | - |

**4. Пояснения к сведениям об уточняемом земельном участке с кадастровым номером 21:21:231401:309 :**

| | |
|---|---|
| 1. | - |

## Сведения об уточняемых земельных участках

**1. Сведения о характерных точках границы уточняемого земельного участка с кадастровым номером 21:21:231401:310 :**

**Система координат МСК-21, зона** **Зона №1**

| Обозначение характерных точек границ | Координаты, м | | | | Метод определения координат | Формулы, примененные для расчета средней квадратической погрешности определения координат характерных точек границ (Mt), с подставленными в такие формулы значениями и итоговые (вычисленные) значения Mt, м | Описание закрепления точки |
|---|---|---|---|---|---|---|---|
| | содержатся в Едином государственном реестре недвижимости | | определены в результате выполнения комплексных кадастровых работ | | | | |
| | X | Y | X | Y | | | |
| 1 | 2 | 3 | 4 | 5 | 6 | 7 | 8 |
| н458У | - | - | 392866.45 | 1223319.30 | Метод спутниковых геодезических измерений (определений) | 0.20 | - |
| н460У | - | - | 392858.37 | 1223338.53 | Метод спутниковых геодезических измерений (определений) | 0.20 | - |
| н461У | - | - | 392832.10 | 1223326.38 | Метод спутниковых геодезических измерений (определений) | 0.20 | - |
| н459У | - | - | 392840.84 | 1223306.94 | Метод спутниковых геодезических измерений (определений) | 0.20 | - |
| н458У | - | - | 392866.45 | 1223319.30 | Метод спутниковых геодезических измерений (определений) | 0.20 | - |

**2. Сведения о частях границ уточняемого земельного участка с кадастровым номером 21:21:231401:310 :**

| Обозначение части границ | | Горизонтальное проложение (S), м | Описание прохождения части границ | Сведения о согласовании местоположения границ (согласовано/спорное) |
|---|---|---|---|---|
| от т. | до т. | | | |
| 1 | 2 | 3 | 4 | 5 |
| н458У | н460У | 20.86 | - | - |
| н460У | н461У | 28.94 | - | - |
| н461У | н459У | 21.31 | - | - |
| н459У | н458У | 28.44 | - | - |

**3. Сведения о характеристиках уточняемого земельного участка с кадастровым номером 21:21:231401:310 :**

| № п/п | Наименование характеристики земельного участка | Значение характеристики |
|---|---|---|
| 1 | 2 | 3 |
| 1. | Адрес земельного участка | Российская Федерация, Чувашская Республика (Чувашия), район Чебоксарский, сельское поселение Кшаушское, садовое некоммерческое товарищество Шоркино, участок 310 |
| 1.1. | Сведения о местоположении земельного участка (при отсутствии адреса) в структурированном в соответствии с федеральной информационной адресной системой виде | - |
| 1.2. | Дополнительные сведения о местоположении земельного участка | - |
| 2. | Площадь земельного участка ± величина погрешности определения (вычисления) площади (Р ± ΔР), м2 | 605 ± 17 |
| 3. | Формула, примененная для вычисления предельной погрешности определения площади земельного участка, с подставленными значениями и итоговые (вычисленные) значения (ΔР), м2 | Δ = 3.50*Mt*√P=3.50*0.20*√605=17 |
| 4. | Площадь земельного участка согласно сведениям Единого государственного реестра недвижимости (Ркад), м2 | - |
| 5. | Оценка расхождения Р и Ркад (Р - Ркад), м2 | - |
| 6. | Предельные минимальный и максимальный размеры земельного участка (Рмин и Рмакс), м2 | 300<br>1000 |
| 7. | Вид (виды) разрешенного использования | для садоводства |
| 7.1. | Дополнительные сведения об использовании земельного участка | - |
| 8. | Кадастровый или иной государственный учетный номер (инвентарный) здания, сооружения, объекта незавершенного строительства, расположенного на земельном участке | - |
| 9. | Сведения о земельных участках (землях общего пользования, территории общего пользования), посредством которых обеспечивается доступ | Земли общего пользования<br>(1) Земли общего пользования |
| 10. | Иные сведения | - |

**4. Пояснения к сведениям об уточняемом земельном участке с кадастровым номером 21:21:231401:310 :**

| | |
|---|---|
| 1. | - |

## Сведения об уточняемых земельных участках

**1. Сведения о характерных точках границы уточняемого земельного участка с кадастровым номером 21:21:231401:311 :**

**Система координат МСК-21, зона** **Зона №1**

| Обозначение характерных точек границ | Координаты, м | | | | Метод определения координат | Формулы, примененные для расчета средней квадратической погрешности определения координат характерных точек границ (Mt), с подставленными в такие формулы значениями и итоговые (вычисленные) значения Mt, м | Описание закрепления точки |
|---|---|---|---|---|---|---|---|
| | содержатся в Едином государственном реестре недвижимости | | определены в результате выполнения комплексных кадастровых работ | | | | |
| | X | Y | X | Y | | | |
| 1 | 2 | 3 | 4 | 5 | 6 | 7 | 8 |
| н460У | - | - | 392858.37 | 1223338.53 | Метод спутниковых геодезических измерений (определений) | 0.20 | - |
| 481 | - | - | 392851.88 | 1223358.04 | Метод спутниковых геодезических измерений (определений) | 0.20 | - |
| 484 | - | - | 392824.20 | 1223345.56 | Метод спутниковых геодезических измерений (определений) | 0.20 | - |
| н461У | - | - | 392832.10 | 1223326.38 | Метод спутниковых геодезических измерений (определений) | 0.20 | - |
| н460У | - | - | 392858.37 | 1223338.53 | Метод спутниковых геодезических измерений (определений) | 0.20 | - |

**2. Сведения о частях границ уточняемого земельного участка с кадастровым номером 21:21:231401:311 :**

| Обозначение части границ | | Горизонтальное проложение (S), м | Описание прохождения части границ | Сведения о согласовании местоположения границ (согласовано/спорное) |
|---|---|---|---|---|
| от т. | до т. | | | |
| 1 | 2 | 3 | 4 | 5 |
| н460У | 481 | 20.56 | - | - |
| 481 | 484 | 30.36 | - | - |
| 484 | н461У | 20.74 | - | - |
| н461У | н460У | 28.94 | - | - |

**3. Сведения о характеристиках уточняемого земельного участка с кадастровым номером 21:21:231401:311 :**

| № п/п | Наименование характеристики земельного участка | Значение характеристики |
|---|---|---|
| 1 | 2 | 3 |
| 1. | Адрес земельного участка | Российская Федерация, Чувашская Республика (Чувашия), район Чебоксарский, сельское поселение Кшаушское, садовое некоммерческое товарищество Шоркино, участок 311 |
| 1.1. | Сведения о местоположении земельного участка (при отсутствии адреса) в структурированном в соответствии с федеральной информационной адресной системой виде | - |
| 1.2. | Дополнительные сведения о местоположении земельного участка | - |
| 2. | Площадь земельного участка ± величина погрешности определения (вычисления) площади (Р ± ΔР), м2 | 610 ± 17 |
| 3. | Формула, примененная для вычисления предельной погрешности определения площади земельного участка, с подставленными значениями и итоговые (вычисленные) значения (ΔР), м2 | Δ = 3.50*Mt*√P=3.50*0.20*√610=17 |
| 4. | Площадь земельного участка согласно сведениям Единого государственного реестра недвижимости (Ркад), м2 | - |
| 5. | Оценка расхождения Р и Ркад (Р - Ркад), м2 | - |
| 6. | Предельные минимальный и максимальный размеры земельного участка (Рмин и Рмакс), м2 | 300<br>1000 |
| 7. | Вид (виды) разрешенного использования | для садоводства |
| 7.1. | Дополнительные сведения об использовании земельного участка | - |
| 8. | Кадастровый или иной государственный учетный номер (инвентарный) здания, сооружения, объекта незавершенного строительства, расположенного на земельном участке | - |
| 9. | Сведения о земельных участках (землях общего пользования, территории общего пользования), посредством которых обеспечивается доступ | Земли общего пользования<br>(1) Земли общего пользования |
| 10. | Иные сведения | - |

**4. Пояснения к сведениям об уточняемом земельном участке с кадастровым номером 21:21:231401:311 :**

| | |
|---|---|
| 1. | - |

## Сведения об уточняемых земельных участках

**1. Сведения о характерных точках границы уточняемого земельного участка с кадастровым номером 21:21:231401:313 :**

**Система координат МСК-21, зона** **Зона №1**

| Обозначение характерных точек границ | Координаты, м | | | | Метод определения координат | Формулы, примененные для расчета средней квадратической погрешности определения координат характерных точек границ (Mt), с подставленными в такие формулы значениями и итоговые (вычисленные) значения Mt, м | Описание закрепления точки |
|---|---|---|---|---|---|---|---|
| | содержатся в Едином государственном реестре недвижимости | | определены в результате выполнения комплексных кадастровых работ | | | | |
| | X | Y | X | Y | | | |
| 1 | 2 | 3 | 4 | 5 | 6 | 7 | 8 |
| 482 | - | - | 392843.75 | 1223375.67 | Метод спутниковых геодезических измерений (определений) | 0.20 | - |
| н462У | - | - | 392835.86 | 1223395.39 | Метод спутниковых геодезических измерений (определений) | 0.20 | - |
| н463У | - | - | 392806.64 | 1223382.12 | Метод спутниковых геодезических измерений (определений) | 0.20 | - |
| 483 | - | - | 392815.46 | 1223363.34 | Метод спутниковых геодезических измерений (определений) | 0.20 | - |
| 482 | - | - | 392843.75 | 1223375.67 | Метод спутниковых геодезических измерений (определений) | 0.20 | - |

**2. Сведения о частях границ уточняемого земельного участка с кадастровым номером 21:21:231401:313 :**

| Обозначение части границ | | Горизонтальное проложение (S), м | Описание прохождения части границ | Сведения о согласовании местоположения границ (согласовано/спорное) |
|---|---|---|---|---|
| от т. | до т. | | | |
| 1 | 2 | 3 | 4 | 5 |
| 482 | н462У | 21.24 | - | - |
| н462У | н463У | 32.09 | - | - |
| н463У | 483 | 20.75 | - | - |
| 483 | 482 | 30.86 | - | - |

**3. Сведения о характеристиках уточняемого земельного участка с кадастровым номером 21:21:231401:313 :**

| № п/п | Наименование характеристики земельного участка | Значение характеристики |
|---|---|---|
| 1 | 2 | 3 |
| 1. | Адрес земельного участка | Российская Федерация, Чувашская Республика (Чувашия), район Чебоксарский, сельское поселение Кшаушское, садовое некоммерческое товарищество Шоркино, участок 313 |
| 1.1. | Сведения о местоположении земельного участка (при отсутствии адреса) в структурированном в соответствии с федеральной информационной адресной системой виде | - |
| 1.2. | Дополнительные сведения о местоположении земельного участка | - |
| 2. | Площадь земельного участка ± величина погрешности определения (вычисления) площади (Р ± ΔР), м2 | 660 ± 18 |
| 3. | Формула, примененная для вычисления предельной погрешности определения площади земельного участка, с подставленными значениями и итоговые (вычисленные) значения (ΔР), м2 | Δ = 3.50*Mt*√P=3.50*0.20*√660=18 |
| 4. | Площадь земельного участка согласно сведениям Единого государственного реестра недвижимости (Ркад), м2 | - |
| 5. | Оценка расхождения Р и Ркад (Р - Ркад), м2 | - |
| 6. | Предельные минимальный и максимальный размеры земельного участка (Рмин и Рмакс), м2 | 300<br>1000 |
| 7. | Вид (виды) разрешенного использования | для садоводства |
| 7.1. | Дополнительные сведения об использовании земельного участка | - |
| 8. | Кадастровый или иной государственный учетный номер (инвентарный) здания, сооружения, объекта незавершенного строительства, расположенного на земельном участке | - |
| 9. | Сведения о земельных участках (землях общего пользования, территории общего пользования), посредством которых обеспечивается доступ | Земли общего пользования<br>(1) Земли общего пользования |
| 10. | Иные сведения | - |

**4. Пояснения к сведениям об уточняемом земельном участке с кадастровым номером 21:21:231401:313 :**

| | |
|---|---|
| 1. | - |

## Сведения об уточняемых земельных участках

**1. Сведения о характерных точках границы уточняемого земельного участка с кадастровым номером 21:21:231401:314 :**

**Система координат МСК-21, зона** **Зона №1**

| Обозначение характерных точек границ | Координаты, м | | | | Метод определения координат | Формулы, примененные для расчета средней квадратической погрешности определения координат характерных точек границ (Mt), с подставленными в такие формулы значениями и итоговые (вычисленные) значения Mt, м | Описание закрепления точки |
|---|---|---|---|---|---|---|---|
| | содержатся в Едином государственном реестре недвижимости | | определены в результате выполнения комплексных кадастровых работ | | | | |
| | X | Y | X | Y | | | |
| 1 | 2 | 3 | 4 | 5 | 6 | 7 | 8 |
| н464У | - | - | 392837.02 | 1223395.91 | Метод спутниковых геодезических измерений (определений) | 0.20 | - |
| 477 | - | - | 392830.05 | 1223412.45 | Метод спутниковых геодезических измерений (определений) | 0.20 | - |
| 480 | - | - | 392798.42 | 1223400.12 | Метод спутниковых геодезических измерений (определений) | 0.20 | - |
| н463У | - | - | 392806.64 | 1223382.12 | Метод спутниковых геодезических измерений (определений) | 0.20 | - |
| н462У | - | - | 392835.86 | 1223395.39 | Метод спутниковых геодезических измерений (определений) | 0.20 | - |
| н464У | - | - | 392837.02 | 1223395.91 | Метод спутниковых геодезических измерений (определений) | 0.20 | - |

**2. Сведения о частях границ уточняемого земельного участка с кадастровым номером 21:21:231401:314 :**

| Обозначение части границ | | Горизонтальное проложение (S), м | Описание прохождения части границ | Сведения о согласовании местоположения границ (согласовано/спорное) |
|---|---|---|---|---|
| от т. | до т. | | | |
| 1 | 2 | 3 | 4 | 5 |
| н464У | 477 | 17.95 | - | - |
| 477 | 480 | 33.95 | - | - |
| 480 | н463У | 19.79 | - | - |
| н463У | н462У | 32.09 | - | - |
| н462У | н464У | 1.27 | - | - |

**3. Сведения о характеристиках уточняемого земельного участка с кадастровым номером 21:21:231401:314 :**

| № п/п | Наименование характеристики земельного участка | Значение характеристики |
|---|---|---|
| 1 | 2 | 3 |
| 1. | Адрес земельного участка | Российская Федерация, Чувашская Республика (Чувашия), район Чебоксарский, сельское поселение Кшаушское, садовое некоммерческое товарищество Шоркино, участок 314 |
| 1.1. | Сведения о местоположении земельного участка (при отсутствии адреса) в структурированном в соответствии с федеральной информационной адресной системой виде | - |
| 1.2. | Дополнительные сведения о местоположении земельного участка | - |
| 2. | Площадь земельного участка ± величина погрешности определения (вычисления) площади (Р ± ΔР), м2 | 635 ± 18 |
| 3. | Формула, примененная для вычисления предельной погрешности определения площади земельного участка, с подставленными значениями и итоговые (вычисленные) значения (ΔР), м2 | $\Delta = 3.50*Mt*\sqrt{P}=3.50*0.20*\sqrt{635}=18$ |
| 4. | Площадь земельного участка согласно сведениям Единого государственного реестра недвижимости (Ркад), м2 | - |
| 5. | Оценка расхождения Р и Ркад (Р - Ркад), м2 | - |
| 6. | Предельные минимальный и максимальный размеры земельного участка (Рмин и Рмакс), м2 | 300<br>1000 |
| 7. | Вид (виды) разрешенного использования | для садоводства |
| 7.1. | Дополнительные сведения об использовании земельного участка | - |
| 8. | Кадастровый или иной государственный учетный номер (инвентарный) здания, сооружения, объекта незавершенного строительства, расположенного на земельном участке | - |
| 9. | Сведения о земельных участках (землях общего пользования, территории общего пользования), посредством которых обеспечивается доступ | Земли общего пользования<br>(1) Земли общего пользования |
| 10. | Иные сведения | - |

**4. Пояснения к сведениям об уточняемом земельном участке с кадастровым номером 21:21:231401:314 :**

| | |
|---|---|
| 1. | - |

# Сведения об уточняемых земельных участках

**1. Сведения о характерных точках границы уточняемого земельного участка с кадастровым номером 21:21:231401:316 :**

**Система координат МСК-21, зона** **Зона №1**

| Обозначение характерных точек границ | Координаты, м | | | | Метод определения координат | Формулы, примененные для расчета средней квадратической погрешности определения координат характерных точек границ (Mt), с подставленными в такие формулы значениями и итоговые (вычисленные) значения Mt, м | Описание закрепления точки |
|---|---|---|---|---|---|---|---|
| | содержатся в Едином государственном реестре недвижимости | | определены в результате выполнения комплексных кадастровых работ | | | | |
| | X | Y | X | Y | | | |
| 1 | 2 | 3 | 4 | 5 | 6 | 7 | 8 |
| 478 | - | - | 392821.73 | 1223432.13 | Метод спутниковых геодезических измерений (определений) | 0.20 | - |
| н465У | - | - | 392813.82 | 1223450.49 | Метод спутниковых геодезических измерений (определений) | 0.20 | - |
| н466У | - | - | 392781.51 | 1223436.10 | Метод спутниковых геодезических измерений (определений) | 0.20 | - |
| 479 | - | - | 392789.91 | 1223418.03 | Метод спутниковых геодезических измерений (определений) | 0.20 | - |
| 478 | - | - | 392821.73 | 1223432.13 | Метод спутниковых геодезических измерений (определений) | 0.20 | - |

**2. Сведения о частях границ уточняемого земельного участка с кадастровым номером 21:21:231401:316 :**

| Обозначение части границ | | Горизонтальное проложение (S), м | Описание прохождения части границ | Сведения о согласовании местоположения границ (согласовано/спорное) |
|---|---|---|---|---|
| от т. | до т. | | | |
| 1 | 2 | 3 | 4 | 5 |
| 478 | н465У | 19.99 | - | - |
| н465У | н466У | 35.37 | - | - |
| н466У | 479 | 19.93 | - | - |
| 479 | 478 | 34.80 | - | - |

**3. Сведения о характеристиках уточняемого земельного участка с кадастровым номером 21:21:231401:316 :**

| № п/п | Наименование характеристики земельного участка | Значение характеристики |
|---|---|---|
| 1 | 2 | 3 |
| 1. | Адрес земельного участка | Российская Федерация, Чувашская Республика (Чувашия), район Чебоксарский, сельское поселение Кшаушское, садовое некоммерческое товарищество Шоркино, участок 316 |
| 1.1. | Сведения о местоположении земельного участка (при отсутствии адреса) в структурированном в соответствии с федеральной информационной адресной системой виде | - |
| 1.2. | Дополнительные сведения о местоположении земельного участка | - |
| 2. | Площадь земельного участка ± величина погрешности определения (вычисления) площади (Р ± ΔР), м2 | 700 ± 19 |
| 3. | Формула, примененная для вычисления предельной погрешности определения площади земельного участка, с подставленными значениями и итоговые (вычисленные) значения (ΔР), м2 | Δ = 3.50*Mt*√P=3.50*0.20*√700=19 |
| 4. | Площадь земельного участка согласно сведениям Единого государственного реестра недвижимости (Ркад), м2 | - |
| 5. | Оценка расхождения Р и Ркад (Р - Ркад), м2 | - |
| 6. | Предельные минимальный и максимальный размеры земельного участка (Рмин и Рмакс), м2 | 300<br>1000 |
| 7. | Вид (виды) разрешенного использования | для садоводства |
| 7.1. | Дополнительные сведения об использовании земельного участка | - |
| 8. | Кадастровый или иной государственный учетный номер (инвентарный) здания, сооружения, объекта незавершенного строительства, расположенного на земельном участке | - |
| 9. | Сведения о земельных участках (землях общего пользования, территории общего пользования), посредством которых обеспечивается доступ | Земли общего пользования<br>(1) Земли общего пользования |
| 10. | Иные сведения | - |

**4. Пояснения к сведениям об уточняемом земельном участке с кадастровым номером 21:21:231401:316 :**

| | |
|---|---|
| 1. | - |

# Сведения об уточняемых земельных участках

**1. Сведения о характерных точках границы уточняемого земельного участка с кадастровым номером 21:21:231401:317 :**

**Система координат МСК-21, зона** **Зона №1**

| Обозначение характерных точек границ | Координаты, м | | | | Метод определения координат | Формулы, примененные для расчета средней квадратической погрешности определения координат характерных точек границ (Mt), с подставленными в такие формулы значениями и итоговые (вычисленные) значения Mt, м | Описание закрепления точки |
|---|---|---|---|---|---|---|---|
| | содержатся в Едином государственном реестре недвижимости | | определены в результате выполнения комплексных кадастровых работ | | | | |
| | X | Y | X | Y | | | |
| 1 | 2 | 3 | 4 | 5 | 6 | 7 | 8 |
| н465У | - | - | 392813.82 | 1223450.49 | Метод спутниковых геодезических измерений (определений) | 0.20 | - |
| н467У | - | - | 392805.49 | 1223470.25 | Метод спутниковых геодезических измерений (определений) | 0.20 | - |
| н468У | - | - | 392772.93 | 1223455.48 | Метод спутниковых геодезических измерений (определений) | 0.20 | - |
| н466У | - | - | 392781.51 | 1223436.10 | Метод спутниковых геодезических измерений (определений) | 0.20 | - |
| н465У | - | - | 392813.82 | 1223450.49 | Метод спутниковых геодезических измерений (определений) | 0.20 | - |

**2. Сведения о частях границ уточняемого земельного участка с кадастровым номером 21:21:231401:317 :**

| Обозначение части границ | | Горизонтальное проложение (S), м | Описание прохождения части границ | Сведения о согласовании местоположения границ (согласовано/спорное) |
|---|---|---|---|---|
| от т. | до т. | | | |
| 1 | 2 | 3 | 4 | 5 |
| н465У | н467У | 21.44 | - | - |
| н467У | н468У | 35.75 | - | - |
| н468У | н466У | 21.19 | - | - |
| н466У | н465У | 35.37 | - | - |

**3. Сведения о характеристиках уточняемого земельного участка с кадастровым номером 21:21:231401:317 :**

| № п/п | Наименование характеристики земельного участка | Значение характеристики |
|---|---|---|
| 1 | 2 | 3 |
| 1. | Адрес земельного участка | Российская Федерация, Чувашская Республика (Чувашия), район Чебоксарский, сельское поселение Кшаушское, садовое некоммерческое товарищество Шоркино, участок 317 |
| 1.1. | Сведения о местоположении земельного участка (при отсутствии адреса) в структурированном в соответствии с федеральной информационной адресной системой виде | - |
| 1.2. | Дополнительные сведения о местоположении земельного участка | - |
| 2. | Площадь земельного участка ± величина погрешности определения (вычисления) площади (Р ± ΔР), м2 | 758 ± 19 |
| 3. | Формула, примененная для вычисления предельной погрешности определения площади земельного участка, с подставленными значениями и итоговые (вычисленные) значения (ΔР), м2 | Δ = 3.50*Mt*√P=3.50*0.20*√758=19 |
| 4. | Площадь земельного участка согласно сведениям Единого государственного реестра недвижимости (Ркад), м2 | - |
| 5. | Оценка расхождения Р и Ркад (Р - Ркад), м2 | - |
| 6. | Предельные минимальный и максимальный размеры земельного участка (Рмин и Рмакс), м2 | 300<br>1000 |
| 7. | Вид (виды) разрешенного использования | для садоводства |
| 7.1. | Дополнительные сведения об использовании земельного участка | - |
| 8. | Кадастровый или иной государственный учетный номер (инвентарный) здания, сооружения, объекта незавершенного строительства, расположенного на земельном участке | 21:21:231401:875 |
| 9. | Сведения о земельных участках (землях общего пользования, территории общего пользования), посредством которых обеспечивается доступ | Земли общего пользования<br>(1) Земли общего пользования |
| 10. | Иные сведения | - |

**4. Пояснения к сведениям об уточняемом земельном участке с кадастровым номером 21:21:231401:317 :**

| | |
|---|---|
| 1. | - |

## Сведения об уточняемых земельных участках

**1. Сведения о характерных точках границы уточняемого земельного участка с кадастровым номером 21:21:231401:319 :**

**Система координат МСК-21, зона** **Зона №1**

| Обозначение характерных точек границ | Координаты, м | | | | Метод определения координат | Формулы, примененные для расчета средней квадратической погрешности определения координат характерных точек границ (Mt), с подставленными в такие формулы значениями и итоговые (вычисленные) значения Mt, м | Описание закрепления точки |
|---|---|---|---|---|---|---|---|
| | содержатся в Едином государственном реестре недвижимости | | определены в результате выполнения комплексных кадастровых работ | | | | |
| | X | Y | X | Y | | | |
| 1 | 2 | 3 | 4 | 5 | 6 | 7 | 8 |
| 280 | - | - | 392780.57 | 1223501.35 | Метод спутниковых геодезических измерений (определений) | 0.20 | - |
| 279 | - | - | 392771.97 | 1223519.45 | Метод спутниковых геодезических измерений (определений) | 0.20 | - |
| н429У | - | - | 392771.90 | 1223519.61 | Метод спутниковых геодезических измерений (определений) | 0.20 | - |
| н469У | - | - | 392743.71 | 1223506.93 | Метод спутниковых геодезических измерений (определений) | 0.20 | - |
| 286 | - | - | 392752.61 | 1223489.10 | Метод спутниковых геодезических измерений (определений) | 0.20 | - |
| 285 | - | - | 392778.68 | 1223501.01 | Метод спутниковых геодезических измерений (определений) | 0.20 | - |

**1. Сведения о характерных точках границы уточняемого земельного участка с кадастровым номером 21:21:231401:319 :**

**Система координат МСК-21, зона** **Зона №1**

| Обозначение характерных точек границ | Координаты, м | | | | Метод определения координат | Формулы, примененные для расчета средней квадратической погрешности определения координат характерных точек границ (Mt), с подставленными в такие формулы значениями и итоговые (вычисленные) значения Mt, м | Описание закрепления точки |
|---|---|---|---|---|---|---|---|
| | содержатся в Едином государственном реестре недвижимости | | определены в результате выполнения комплексных кадастровых работ | | | | |
| | X | Y | X | Y | | | |
| 1 | 2 | 3 | 4 | 5 | 6 | 7 | 8 |
| 280 | - | - | 392780.57 | 1223501.35 | Метод спутниковых геодезических измерений (определений) | 0.20 | - |

**2. Сведения о частях границ уточняемого земельного участка с кадастровым номером 21:21:231401:319 :**

| Обозначение части границ | | Горизонтальное проложение (S), м | Описание прохождения части границ | Сведения о согласовании местоположения границ (согласовано/спорное) |
|---|---|---|---|---|
| от т. | до т. | | | |
| 1 | 2 | 3 | 4 | 5 |
| 280 | 279 | 20.04 | - | - |
| 279 | н429У | 0.17 | - | - |
| н429У | н469У | 30.91 | - | - |
| н469У | 286 | 19.93 | - | - |
| 286 | 285 | 28.66 | - | - |
| 285 | 280 | 1.92 | - | - |

**3. Сведения о характеристиках уточняемого земельного участка с кадастровым номером 21:21:231401:319 :**

| № п/п | Наименование характеристики земельного участка | Значение характеристики |
|---|---|---|
| 1 | 2 | 3 |
| 1. | Адрес земельного участка | Российская Федерация, Чувашская Республика (Чувашия), район Чебоксарский, сельское поселение Кшаушское, садовое некоммерческое товарищество Шоркино, участок 319 |
| 1.1. | Сведения о местоположении земельного участка (при отсутствии адреса) в структурированном в соответствии с федеральной информационной адресной системой виде | - |
| 1.2. | Дополнительные сведения о местоположении земельного участка | - |
| 2. | Площадь земельного участка ± величина погрешности определения (вычисления) площади (Р ± ΔР), м2 | 609 ± 17 |
| 3. | Формула, примененная для вычисления предельной погрешности определения площади земельного участка, с подставленными значениями и итоговые (вычисленные) значения (ΔР), м2 | $\Delta = 3.50*Mt*\sqrt{P}=3.50*0.20*\sqrt{609}=17$ |
| 4. | Площадь земельного участка согласно сведениям Единого государственного реестра недвижимости (Ркад), м2 | - |

**3. Сведения о характеристиках уточняемого земельного участка с кадастровым номером 21:21:231401:319 :**

| № п/п | Наименование характеристики земельного участка | Значение характеристики |
|---|---|---|
| 1 | 2 | 3 |
| 5. | Оценка расхождения Р и Ркад (Р - Ркад), м2 | - |
| 6. | Предельные минимальный и максимальный размеры земельного участка (Рмин и Рмакс), м2 | 300<br>1000 |
| 7. | Вид (виды) разрешенного использования | для садоводства |
| 7.1. | Дополнительные сведения об использовании земельного участка | - |
| 8. | Кадастровый или иной государственный учетный номер (инвентарный) здания, сооружения, объекта незавершенного строительства, расположенного на земельном участке | - |
| 9. | Сведения о земельных участках (землях общего пользования, территории общего пользования), посредством которых обеспечивается доступ | Земли общего пользования<br>(1) Земли общего пользования |
| 10. | Иные сведения | - |

**4. Пояснения к сведениям об уточняемом земельном участке с кадастровым номером 21:21:231401:319 :**

| | |
|---|---|
| 1. | - |

## Сведения об уточняемых земельных участках

**1. Сведения о характерных точках границы уточняемого земельного участка с кадастровым номером 21:21:231401:320 :**

**Система координат МСК-21, зона** **Зона №1**

| Обозначение характерных точек границ | Координаты, м | | | | Метод определения координат | Формулы, примененные для расчета средней квадратической погрешности определения координат характерных точек границ (Mt), с подставленными в такие формулы значениями и итоговые (вычисленные) значения Mt, м | Описание закрепления точки |
|---|---|---|---|---|---|---|---|
| | содержатся в Едином государственном реестре недвижимости | | определены в результате выполнения комплексных кадастровых работ | | | | |
| | X | Y | X | Y | | | |
| 1 | 2 | 3 | 4 | 5 | 6 | 7 | 8 |
| н429У | - | - | 392771.90 | 1223519.61 | Метод спутниковых геодезических измерений (определений) | 0.20 | - |
| 272 | - | - | 392763.65 | 1223538.04 | Метод спутниковых геодезических измерений (определений) | 0.20 | - |
| 276 | - | - | 392735.14 | 1223525.44 | Метод спутниковых геодезических измерений (определений) | 0.20 | - |
| н469У | - | - | 392743.71 | 1223506.93 | Метод спутниковых геодезических измерений (определений) | 0.20 | - |
| н429У | - | - | 392771.90 | 1223519.61 | Метод спутниковых геодезических измерений (определений) | 0.20 | - |

**2. Сведения о частях границ уточняемого земельного участка с кадастровым номером 21:21:231401:320 :**

| Обозначение части границ | | Горизонтальное проложение (S), м | Описание прохождения части границ | Сведения о согласовании местоположения границ (согласовано/спорное) |
|---|---|---|---|---|
| от т. | до т. | | | |
| 1 | 2 | 3 | 4 | 5 |
| н429У | 272 | 20.19 | - | - |
| 272 | 276 | 31.17 | - | - |
| 276 | н469У | 20.40 | - | - |
| н469У | н429У | 30.91 | - | - |

**3. Сведения о характеристиках уточняемого земельного участка с кадастровым номером 21:21:231401:320 :**

| № п/п | Наименование характеристики земельного участка | Значение характеристики |
|---|---|---|
| 1 | 2 | 3 |
| 1. | Адрес земельного участка | Российская Федерация, Чувашская Республика (Чувашия), район Чебоксарский, сельское поселение Кшаушское, садовое некоммерческое товарищество Шоркино, участок 320 |
| 1.1. | Сведения о местоположении земельного участка (при отсутствии адреса) в структурированном в соответствии с федеральной информационной адресной системой виде | - |
| 1.2. | Дополнительные сведения о местоположении земельного участка | - |
| 2. | Площадь земельного участка ± величина погрешности определения (вычисления) площади (Р ± ΔР), м2 | 630 ± 18 |
| 3. | Формула, примененная для вычисления предельной погрешности определения площади земельного участка, с подставленными значениями и итоговые (вычисленные) значения (ΔР), м2 | Δ = 3.50*Mt*√P=3.50*0.20*√630=18 |
| 4. | Площадь земельного участка согласно сведениям Единого государственного реестра недвижимости (Ркад), м2 | - |
| 5. | Оценка расхождения Р и Ркад (Р - Ркад), м2 | - |
| 6. | Предельные минимальный и максимальный размеры земельного участка (Рмин и Рмакс), м2 | 300<br>1000 |
| 7. | Вид (виды) разрешенного использования | для садоводства |
| 7.1. | Дополнительные сведения об использовании земельного участка | - |
| 8. | Кадастровый или иной государственный учетный номер (инвентарный) здания, сооружения, объекта незавершенного строительства, расположенного на земельном участке | - |
| 9. | Сведения о земельных участках (землях общего пользования, территории общего пользования), посредством которых обеспечивается доступ | Земли общего пользования<br>(1) Земли общего пользования |
| 10. | Иные сведения | - |

**4. Пояснения к сведениям об уточняемом земельном участке с кадастровым номером 21:21:231401:320 :**

| | |
|---|---|
| 1. | - |

# Сведения об уточняемых земельных участках

**1. Сведения о характерных точках границы уточняемого земельного участка с кадастровым номером 21:21:231401:750 :**

**Система координат МСК-21, зона** **Зона №1**

| Обозначение характерных точек границ | Координаты, м | | | | Метод определения координат | Формулы, примененные для расчета средней квадратической погрешности определения координат характерных точек границ (Mt), с подставленными в такие формулы значениями и итоговые (вычисленные) значения Mt, м | Описание закрепления точки |
|---|---|---|---|---|---|---|---|
| | содержатся в Едином государственном реестре недвижимости | | определены в результате выполнения комплексных кадастровых работ | | | | |
| | X | Y | X | Y | | | |
| 1 | 2 | 3 | 4 | 5 | 6 | 7 | 8 |
| 273 | - | - | 392754.53 | 1223556.02 | Метод спутниковых геодезических измерений (определений) | 0.20 | - |
| 268 | - | - | 392746.26 | 1223574.02 | Метод спутниковых геодезических измерений (определений) | 0.20 | - |
| 269 | - | - | 392718.71 | 1223561.56 | Метод спутниковых геодезических измерений (определений) | 0.20 | - |
| 275 | - | - | 392726.93 | 1223543.52 | Метод спутниковых геодезических измерений (определений) | 0.20 | - |
| 274 | - | - | 392737.30 | 1223548.05 | Метод спутниковых геодезических измерений (определений) | 0.20 | - |
| 273 | - | - | 392754.53 | 1223556.02 | Метод спутниковых геодезических измерений (определений) | 0.20 | - |

**2. Сведения о частях границ уточняемого земельного участка с кадастровым номером 21:21:231401:750 :**

| Обозначение части границ | | Горизонтальное проложение (S), м | Описание прохождения части границ | Сведения о согласовании местоположения границ (согласовано/спорное) |
|---|---|---|---|---|
| от т. | до т. | | | |
| 1 | 2 | 3 | 4 | 5 |
| 273 | 268 | 19.81 | - | - |
| 268 | 269 | 30.24 | - | - |
| 269 | 275 | 19.82 | - | - |
| 275 | 274 | 11.32 | - | - |
| 274 | 273 | 18.98 | - | - |

**3. Сведения о характеристиках уточняемого земельного участка с кадастровым номером 21:21:231401:750 :**

| № п/п | Наименование характеристики земельного участка | Значение характеристики |
|---|---|---|
| 1 | 2 | 3 |
| 1. | Адрес земельного участка | Российская Федерация, Чувашская Республика (Чувашия), район Чебоксарский, сельское поселение Кшаушское, садовое некоммерческое товарищество Шоркино, участок 321а |
| 1.1. | Сведения о местоположении земельного участка (при отсутствии адреса) в структурированном в соответствии с федеральной информационной адресной системой виде | - |
| 1.2. | Дополнительные сведения о местоположении земельного участка | - |
| 2. | Площадь земельного участка ± величина погрешности определения (вычисления) площади (Р ± ΔР), м2 | 602 ± 17 |
| 3. | Формула, примененная для вычисления предельной погрешности определения площади земельного участка, с подставленными значениями и итоговые (вычисленные) значения (ΔР), м2 | $\Delta = 3.50*Mt*\sqrt{P}=3.50*0.20*\sqrt{602}=17$ |
| 4. | Площадь земельного участка согласно сведениям Единого государственного реестра недвижимости (Ркад), м2 | - |
| 5. | Оценка расхождения Р и Ркад (Р - Ркад), м2 | - |
| 6. | Предельные минимальный и максимальный размеры земельного участка (Рмин и Рмакс), м2 | 300<br>1000 |
| 7. | Вид (виды) разрешенного использования | для садоводства |
| 7.1. | Дополнительные сведения об использовании земельного участка | - |
| 8. | Кадастровый или иной государственный учетный номер (инвентарный) здания, сооружения, объекта незавершенного строительства, расположенного на земельном участке | - |
| 9. | Сведения о земельных участках (землях общего пользования, территории общего пользования), посредством которых обеспечивается доступ | Земли общего пользования<br>(1) Земли общего пользования |
| 10. | Иные сведения | - |

**4. Пояснения к сведениям об уточняемом земельном участке с кадастровым номером 21:21:231401:750 :**

| | |
|---|---|
| 1. | - |

## Сведения об уточняемых земельных участках

**1. Сведения о характерных точках границы уточняемого земельного участка с кадастровым номером 21:21:231401:324 :**

**Система координат МСК-21, зона** **Зона №1**

| Обозначение характерных точек границ | Координаты, м | | | | Метод определения координат | Формулы, примененные для расчета средней квадратической погрешности определения координат характерных точек границ (Mt), с подставленными в такие формулы значениями и итоговые (вычисленные) значения Mt, м | Описание закрепления точки |
|---|---|---|---|---|---|---|---|
| | содержатся в Едином государственном реестре недвижимости | | определены в результате выполнения комплексных кадастровых работ | | | | |
| | X | Y | X | Y | | | |
| 1 | 2 | 3 | 4 | 5 | 6 | 7 | 8 |
| 261 | - | - | 392729.47 | 1223610.16 | Метод спутниковых геодезических измерений (определений) | 0.20 | - |
| 256 | - | - | 392721.10 | 1223628.49 | Метод спутниковых геодезических измерений (определений) | 0.20 | - |
| н470У | - | - | 392693.36 | 1223615.87 | Метод спутниковых геодезических измерений (определений) | 0.20 | - |
| 265 | - | - | 392702.02 | 1223597.91 | Метод спутниковых геодезических измерений (определений) | 0.20 | - |
| 264 | - | - | 392711.00 | 1223602.06 | Метод спутниковых геодезических измерений (определений) | 0.20 | - |
| 263 | - | - | 392720.02 | 1223606.21 | Метод спутниковых геодезических измерений (определений) | 0.20 | - |

**1. Сведения о характерных точках границы уточняемого земельного участка с кадастровым номером 21:21:231401:324 :**

**Система координат МСК-21, зона** **Зона № 1**

| Обозначение характерных точек границ | Координаты, м | | | | Метод определения координат | Формулы, примененные для расчета средней квадратической погрешности определения координат характерных точек границ (Mt), с подставленными в такие формулы значениями и итоговые (вычисленные) значения Mt, м | Описание закрепления точки |
|---|---|---|---|---|---|---|---|
| | содержатся в Едином государственном реестре недвижимости | | определены в результате выполнения комплексных кадастровых работ | | | | |
| | X | Y | X | Y | | | |
| 1 | 2 | 3 | 4 | 5 | 6 | 7 | 8 |
| 262 | - | - | 392725.23 | 1223608.60 | Метод спутниковых геодезических измерений (определений) | 0.20 | - |
| 261 | - | - | 392729.47 | 1223610.16 | Метод спутниковых геодезических измерений (определений) | 0.20 | - |

**2. Сведения о частях границ уточняемого земельного участка с кадастровым номером 21:21:231401:324 :**

| Обозначение части границ | | Горизонтальное проложение (S), м | Описание прохождения части границ | Сведения о согласовании местоположения границ (согласовано/спорное) |
|---|---|---|---|---|
| от т. | до т. | | | |
| 1 | 2 | 3 | 4 | 5 |
| 261 | 256 | 20.15 | - | - |
| 256 | н470У | 30.48 | - | - |
| н470У | 265 | 19.94 | - | - |
| 265 | 264 | 9.89 | - | - |
| 264 | 263 | 9.93 | - | - |
| 263 | 262 | 5.73 | - | - |
| 262 | 261 | 4.52 | - | - |

**3. Сведения о характеристиках уточняемого земельного участка с кадастровым номером 21:21:231401:324 :**

| № п/п | Наименование характеристики земельного участка | Значение характеристики |
|---|---|---|
| 1 | 2 | 3 |
| 1. | Адрес земельного участка | Российская Федерация, Чувашская Республика (Чувашия), район Чебоксарский, сельское поселение Кшаушское, садовое некоммерческое товарищество Шоркино, участок 324 |
| 1.1. | Сведения о местоположении земельного участка (при отсутствии адреса) в структурированном в соответствии с федеральной информационной адресной системой виде | - |

**3. Сведения о характеристиках уточняемого земельного участка с кадастровым номером 21:21:231401:324 :**

| № п/п | Наименование характеристики земельного участка | Значение характеристики |
|---|---|---|
| 1 | 2 | 3 |
| 1.2. | Дополнительные сведения о местоположении земельного участка | - |
| 2. | Площадь земельного участка ± величина погрешности определения (вычисления) площади (Р ± ΔР), м2 | 602 ± 17 |
| 3. | Формула, примененная для вычисления предельной погрешности определения площади земельного участка, с подставленными значениями и итоговые (вычисленные) значения (ΔР), м2 | Δ = 3.50*Mt*√P=3.50*0.20*√602=17 |
| 4. | Площадь земельного участка согласно сведениям Единого государственного реестра недвижимости (Ркад), м2 | - |
| 5. | Оценка расхождения Р и Ркад (Р - Ркад), м2 | - |
| 6. | Предельные минимальный и максимальный размеры земельного участка (Рмин и Рмакс), м2 | 300<br>1000 |
| 7. | Вид (виды) разрешенного использования | для садоводства |
| 7.1. | Дополнительные сведения об использовании земельного участка | - |
| 8. | Кадастровый или иной государственный учетный номер (инвентарный) здания, сооружения, объекта незавершенного строительства, расположенного на земельном участке | - |
| 9. | Сведения о земельных участках (землях общего пользования, территории общего пользования), посредством которых обеспечивается доступ | Земли общего пользования<br>(1) Земли общего пользования |
| 10. | Иные сведения | - |

**4. Пояснения к сведениям об уточняемом земельном участке с кадастровым номером 21:21:231401:324 :**

| | |
|---|---|
| 1. | - |

## Сведения об уточняемых земельных участках

**1. Сведения о характерных точках границы уточняемого земельного участка с кадастровым номером 21:21:231401:325 :**

**Система координат МСК-21, зона** **Зона №1**

| Обозначение характерных точек границ | Координаты, м | | | | Метод определения координат | Формулы, примененные для расчета средней квадратической погрешности определения координат характерных точек границ (Mt), с подставленными в такие формулы значениями и итоговые (вычисленные) значения Mt, м | Описание закрепления точки |
|---|---|---|---|---|---|---|---|
| | содержатся в Едином государственном реестре недвижимости | | определены в результате выполнения комплексных кадастровых работ | | | | |
| | X | Y | X | Y | | | |
| 1 | 2 | 3 | 4 | 5 | 6 | 7 | 8 |
| 256 | - | - | 392721.10 | 1223628.49 | Метод спутниковых геодезических измерений (определений) | 0.20 | - |
| 255 | - | - | 392716.19 | 1223638.93 | Метод спутниковых геодезических измерений (определений) | 0.20 | - |
| 254 | - | - | 392712.11 | 1223646.70 | Метод спутниковых геодезических измерений (определений) | 0.20 | - |
| 249 | - | - | 392711.72 | 1223646.55 | Метод спутниковых геодезических измерений (определений) | 0.20 | - |
| 248 | - | - | 392684.78 | 1223634.72 | Метод спутниковых геодезических измерений (определений) | 0.20 | - |
| н470У | - | - | 392693.36 | 1223615.87 | Метод спутниковых геодезических измерений (определений) | 0.20 | - |

**1. Сведения о характерных точках границы уточняемого земельного участка с кадастровым номером 21:21:231401:325 :**

**Система координат МСК-21, зона** **Зона №1**

| Обозначение характерных точек границ | Координаты, м | | | | Метод определения координат | Формулы, примененные для расчета средней квадратической погрешности определения координат характерных точек границ (Mt), с подставленными в такие формулы значениями и итоговые (вычисленные) значения Mt, м | Описание закрепления точки |
|---|---|---|---|---|---|---|---|
| | содержатся в Едином государственном реестре недвижимости | | определены в результате выполнения комплексных кадастровых работ | | | | |
| | X | Y | X | Y | | | |
| 1 | 2 | 3 | 4 | 5 | 6 | 7 | 8 |
| 256 | - | - | 392721.10 | 1223628.49 | Метод спутниковых геодезических измерений (определений) | 0.20 | - |

**2. Сведения о частях границ уточняемого земельного участка с кадастровым номером 21:21:231401:325 :**

| Обозначение части границ | | Горизонтальное проложение (S), м | Описание прохождения части границ | Сведения о согласовании местоположения границ (согласовано/спорное) |
|---|---|---|---|---|
| от т. | до т. | | | |
| 1 | 2 | 3 | 4 | 5 |
| 256 | 255 | 11.54 | - | - |
| 255 | 254 | 8.78 | - | - |
| 254 | 249 | 0.42 | - | - |
| 249 | 248 | 29.42 | - | - |
| 248 | н470У | 20.71 | - | - |
| н470У | 256 | 30.48 | - | - |

**3. Сведения о характеристиках уточняемого земельного участка с кадастровым номером 21:21:231401:325 :**

| № п/п | Наименование характеристики земельного участка | Значение характеристики |
|---|---|---|
| 1 | 2 | 3 |
| 1. | Адрес земельного участка | Российская Федерация, Чувашская Республика (Чувашия), район Чебоксарский, сельское поселение Кшаушское, садовое некоммерческое товарищество Шоркино, участок 325 |
| 1.1. | Сведения о местоположении земельного участка (при отсутствии адреса) в структурированном в соответствии с федеральной информационной адресной системой виде | - |
| 1.2. | Дополнительные сведения о местоположении земельного участка | - |
| 2. | Площадь земельного участка ± величина погрешности определения (вычисления) площади (Р ± ΔР), м2 | 621 ± 17 |
| 3. | Формула, примененная для вычисления предельной погрешности определения площади земельного участка, с подставленными значениями и итоговые (вычисленные) значения (ΔР), м2 | $\Delta = 3.50*Mt*\sqrt{P}=3.50*0.20*\sqrt{621}=17$ |
| 4. | Площадь земельного участка согласно сведениям Единого государственного реестра недвижимости (Ркад), м2 | - |

**3. Сведения о характеристиках уточняемого земельного участка с кадастровым номером 21:21:231401:325 :**

| № п/п | Наименование характеристики земельного участка | Значение характеристики |
|---|---|---|
| 1 | 2 | 3 |
| 5. | Оценка расхождения Р и Ркад (Р - Ркад), м2 | - |
| 6. | Предельные минимальный и максимальный размеры земельного участка (Рмин и Рмакс), м2 | 300<br>1000 |
| 7. | Вид (виды) разрешенного использования | для садоводства |
| 7.1. | Дополнительные сведения об использовании земельного участка | - |
| 8. | Кадастровый или иной государственный учетный номер (инвентарный) здания, сооружения, объекта незавершенного строительства, расположенного на земельном участке | - |
| 9. | Сведения о земельных участках (землях общего пользования, территории общего пользования), посредством которых обеспечивается доступ | Земли общего пользования<br>(1) Земли общего пользования |
| 10. | Иные сведения | - |

**4. Пояснения к сведениям об уточняемом земельном участке с кадастровым номером 21:21:231401:325 :**

| | |
|---|---|
| 1. | - |

# Сведения об уточняемых земельных участках

**1. Сведения о характерных точках границы уточняемого земельного участка с кадастровым номером 21:21:231401:326 :**

**Система координат МСК-21, зона** **Зона №1**

| Обозначение характерных точек границ | Координаты, м | | | | Метод определения координат | Формулы, примененные для расчета средней квадратической погрешности определения координат характерных точек границ (Mt), с подставленными в такие формулы значениями и итоговые (вычисленные) значения Mt, м | Описание закрепления точки |
|---|---|---|---|---|---|---|---|
| | содержатся в Едином государственном реестре недвижимости | | определены в результате выполнения комплексных кадастровых работ | | | | |
| | X | Y | X | Y | | | |
| 1 | 2 | 3 | 4 | 5 | 6 | 7 | 8 |
| н471У | - | - | 392939.12 | 1223092.90 | Метод спутниковых геодезических измерений (определений) | 0.20 | - |
| 515 | - | - | 392932.58 | 1223102.44 | Метод спутниковых геодезических измерений (определений) | 0.20 | - |
| 520 | - | - | 392913.80 | 1223093.54 | Метод спутниковых геодезических измерений (определений) | 0.20 | - |
| 511 | - | - | 392902.75 | 1223088.61 | Метод спутниковых геодезических измерений (определений) | 0.20 | - |
| 504 | - | - | 392910.28 | 1223072.86 | Метод спутниковых геодезических измерений (определений) | 0.20 | - |
| н472У | - | - | 392914.71 | 1223063.95 | Метод спутниковых геодезических измерений (определений) | 0.20 | - |

**1. Сведения о характерных точках границы уточняемого земельного участка с кадастровым номером 21:21:231401:326 :**

**Система координат МСК-21, зона** **Зона №1**

| Обозначение характерных точек границ | Координаты, м | | | | Метод определения координат | Формулы, примененные для расчета средней квадратической погрешности определения координат характерных точек границ (Mt), с подставленными в такие формулы значениями и итоговые (вычисленные) значения Mt, м | Описание закрепления точки |
|---|---|---|---|---|---|---|---|
| | содержатся в Едином государственном реестре недвижимости | | определены в результате выполнения комплексных кадастровых работ | | | | |
| | X | Y | X | Y | | | |
| 1 | 2 | 3 | 4 | 5 | 6 | 7 | 8 |
| н471У | - | - | 392939.12 | 1223092.90 | Метод спутниковых геодезических измерений (определений) | 0.20 | - |

**2. Сведения о частях границ уточняемого земельного участка с кадастровым номером 21:21:231401:326 :**

| Обозначение части границ | | Горизонтальное проложение (S), м | Описание прохождения части границ | Сведения о согласовании местоположения границ (согласовано/спорное) |
|---|---|---|---|---|
| от т. | до т. | | | |
| 1 | 2 | 3 | 4 | 5 |
| н471У | 515 | 11.57 | - | - |
| 515 | 520 | 20.78 | - | - |
| 520 | 511 | 12.10 | - | - |
| 511 | 504 | 17.46 | - | - |
| 504 | н472У | 9.95 | - | - |
| н472У | н471У | 37.87 | - | - |

**3. Сведения о характеристиках уточняемого земельного участка с кадастровым номером 21:21:231401:326 :**

| № п/п | Наименование характеристики земельного участка | Значение характеристики |
|---|---|---|
| 1 | 2 | 3 |
| 1. | Адрес земельного участка | Российская Федерация, Чувашская Республика (Чувашия), район Чебоксарский, сельское поселение Кшаушское, садовое некоммерческое товарищество Шоркино, участок 326 |
| 1.1. | Сведения о местоположении земельного участка (при отсутствии адреса) в структурированном в соответствии с федеральной информационной адресной системой виде | - |
| 1.2. | Дополнительные сведения о местоположении земельного участка | - |
| 2. | Площадь земельного участка ± величина погрешности определения (вычисления) площади (P ± ΔP), м2 | 660 ± 18 |
| 3. | Формула, примененная для вычисления предельной погрешности определения площади земельного участка, с подставленными значениями и итоговые (вычисленные) значения (ΔP), м2 | $\Delta = 3.50*Mt*\sqrt{P}=3.50*0.20*\sqrt{660}=18$ |
| 4. | Площадь земельного участка согласно сведениям Единого государственного реестра недвижимости (Ркад), м2 | - |

**3. Сведения о характеристиках уточняемого земельного участка с кадастровым номером 21:21:231401:326 :**

| № п/п | Наименование характеристики земельного участка | Значение характеристики |
|---|---|---|
| 1 | 2 | 3 |
| 5. | Оценка расхождения Р и Ркад (Р - Ркад), м2 | - |
| 6. | Предельные минимальный и максимальный размеры земельного участка (Рмин и Рмакс), м2 | 300<br>1000 |
| 7. | Вид (виды) разрешенного использования | для садоводства |
| 7.1. | Дополнительные сведения об использовании земельного участка | - |
| 8. | Кадастровый или иной государственный учетный номер (инвентарный) здания, сооружения, объекта незавершенного строительства, расположенного на земельном участке | - |
| 9. | Сведения о земельных участках (землях общего пользования, территории общего пользования), посредством которых обеспечивается доступ | Земли общего пользования<br>(1) Земли общего пользования |
| 10. | Иные сведения | - |

**4. Пояснения к сведениям об уточняемом земельном участке с кадастровым номером 21:21:231401:326 :**

| | |
|---|---|
| 1. | - |

## Сведения об уточняемых земельных участках

**1. Сведения о характерных точках границы уточняемого земельного участка с кадастровым номером 21:21:231401:328 :**

**Система координат МСК-21, зона** **Зона №1**

| Обозначение характерных точек границ | Координаты, м | | | | Метод определения координат | Формулы, примененные для расчета средней квадратической погрешности определения координат характерных точек границ (Mt), с подставленными в такие формулы значениями и итоговые (вычисленные) значения Mt, м | Описание закрепления точки |
|---|---|---|---|---|---|---|---|
| | содержатся в Едином государственном реестре недвижимости | | определены в результате выполнения комплексных кадастровых работ | | | | |
| | X | Y | X | Y | | | |
| 1 | 2 | 3 | 4 | 5 | 6 | 7 | 8 |
| 516 | - | - | 392922.93 | 1223119.68 | Метод спутниковых геодезических измерений (определений) | 0.20 | - |
| н473У | - | - | 392912.79 | 1223139.64 | Метод спутниковых геодезических измерений (определений) | 0.20 | - |
| н474У | - | - | 392885.04 | 1223127.04 | Метод спутниковых геодезических измерений (определений) | 0.20 | - |
| 518 | - | - | 392893.09 | 1223108.46 | Метод спутниковых геодезических измерений (определений) | 0.20 | - |
| 517 | - | - | 392900.09 | 1223111.30 | Метод спутниковых геодезических измерений (определений) | 0.20 | - |
| 516 | - | - | 392922.93 | 1223119.68 | Метод спутниковых геодезических измерений (определений) | 0.20 | - |

**2. Сведения о частях границ уточняемого земельного участка с кадастровым номером 21:21:231401:328 :**

| Обозначение части границ | | Горизонтальное проложение (S), м | Описание прохождения части границ | Сведения о согласовании местоположения границ (согласовано/спорное) |
|---|---|---|---|---|
| от т. | до т. | | | |
| 1 | 2 | 3 | 4 | 5 |
| 516 | н473У | 22.39 | - | - |
| н473У | н474У | 30.48 | - | - |
| н474У | 518 | 20.25 | - | - |
| 518 | 517 | 7.55 | - | - |
| 517 | 516 | 24.33 | - | - |

**3. Сведения о характеристиках уточняемого земельного участка с кадастровым номером 21:21:231401:328 :**

| № п/п | Наименование характеристики земельного участка | Значение характеристики |
|---|---|---|
| 1 | 2 | 3 |
| 1. | Адрес земельного участка | Российская Федерация, Чувашская Республика (Чувашия), район Чебоксарский, сельское поселение Кшаушское, садовое некоммерческое товарищество Шоркино, участок 328 |
| 1.1. | Сведения о местоположении земельного участка (при отсутствии адреса) в структурированном в соответствии с федеральной информационной адресной системой виде | - |
| 1.2. | Дополнительные сведения о местоположении земельного участка | - |
| 2. | Площадь земельного участка ± величина погрешности определения (вычисления) площади (Р ± ΔР), м2 | 660 ± 18 |
| 3. | Формула, примененная для вычисления предельной погрешности определения площади земельного участка, с подставленными значениями и итоговые (вычисленные) значения (ΔР), м2 | $\Delta = 3.50*Mt*\sqrt{P}=3.50*0.20*\sqrt{660}=18$ |
| 4. | Площадь земельного участка согласно сведениям Единого государственного реестра недвижимости (Ркад), м2 | - |
| 5. | Оценка расхождения Р и Ркад (Р - Ркад), м2 | - |
| 6. | Предельные минимальный и максимальный размеры земельного участка (Рмин и Рмакс), м2 | 300<br>1000 |
| 7. | Вид (виды) разрешенного использования | для садоводства |
| 7.1. | Дополнительные сведения об использовании земельного участка | - |
| 8. | Кадастровый или иной государственный учетный номер (инвентарный) здания, сооружения, объекта незавершенного строительства, расположенного на земельном участке | - |
| 9. | Сведения о земельных участках (землях общего пользования, территории общего пользования), посредством которых обеспечивается доступ | Земли общего пользования<br>(1) Земли общего пользования |
| 10. | Иные сведения | - |

**4. Пояснения к сведениям об уточняемом земельном участке с кадастровым номером 21:21:231401:328 :**

| | |
|---|---|
| 1. | - |

# Сведения об уточняемых земельных участках

**1. Сведения о характерных точках границы уточняемого земельного участка с кадастровым номером 21:21:231401:329 :**

**Система координат МСК-21, зона** **Зона №1**

| Обозначение характерных точек границ | Координаты, м | | | | Метод определения координат | Формулы, примененные для расчета средней квадратической погрешности определения координат характерных точек границ (Mt), с подставленными в такие формулы значениями и итоговые (вычисленные) значения Mt, м | Описание закрепления точки |
|---|---|---|---|---|---|---|---|
| | содержатся в Едином государственном реестре недвижимости | | определены в результате выполнения комплексных кадастровых работ | | | | |
| | X | Y | X | Y | | | |
| 1 | 2 | 3 | 4 | 5 | 6 | 7 | 8 |
| н473У | - | - | 392912.79 | 1223139.64 | Метод спутниковых геодезических измерений (определений) | 0.20 | - |
| н475У | - | - | 392904.59 | 1223158.37 | Метод спутниковых геодезических измерений (определений) | 0.20 | - |
| н476У | - | - | 392876.63 | 1223145.66 | Метод спутниковых геодезических измерений (определений) | 0.20 | - |
| н474У | - | - | 392885.04 | 1223127.04 | Метод спутниковых геодезических измерений (определений) | 0.20 | - |
| н473У | - | - | 392912.79 | 1223139.64 | Метод спутниковых геодезических измерений (определений) | 0.20 | - |

**2. Сведения о частях границ уточняемого земельного участка с кадастровым номером 21:21:231401:329 :**

| Обозначение части границ | | Горизонтальное проложение (S), м | Описание прохождения части границ | Сведения о согласовании местоположения границ (согласовано/спорное) |
|---|---|---|---|---|
| от т. | до т. | | | |
| 1 | 2 | 3 | 4 | 5 |
| н473У | н475У | 20.45 | - | - |
| н475У | н476У | 30.71 | - | - |
| н476У | н474У | 20.43 | - | - |
| н474У | н473У | 30.48 | - | - |

**3. Сведения о характеристиках уточняемого земельного участка с кадастровым номером 21:21:231401:329 :**

| № п/п | Наименование характеристики земельного участка | Значение характеристики |
|---|---|---|
| 1 | 2 | 3 |
| 1. | Адрес земельного участка | Российская Федерация, Чувашская Республика (Чувашия), район Чебоксарский, сельское поселение Кшаушское, садовое некоммерческое товарищество Шоркино, участок 329 |
| 1.1. | Сведения о местоположении земельного участка (при отсутствии адреса) в структурированном в соответствии с федеральной информационной адресной системой виде | - |
| 1.2. | Дополнительные сведения о местоположении земельного участка | - |
| 2. | Площадь земельного участка ± величина погрешности определения (вычисления) площади (Р ± ΔР), м2 | 625 ± 18 |
| 3. | Формула, примененная для вычисления предельной погрешности определения площади земельного участка, с подставленными значениями и итоговые (вычисленные) значения (ΔР), м2 | Δ = 3.50*Mt*√P=3.50*0.20*√625=18 |
| 4. | Площадь земельного участка согласно сведениям Единого государственного реестра недвижимости (Ркад), м2 | - |
| 5. | Оценка расхождения Р и Ркад (Р - Ркад), м2 | - |
| 6. | Предельные минимальный и максимальный размеры земельного участка (Рмин и Рмакс), м2 | 300<br>1000 |
| 7. | Вид (виды) разрешенного использования | для садоводства |
| 7.1. | Дополнительные сведения об использовании земельного участка | - |
| 8. | Кадастровый или иной государственный учетный номер (инвентарный) здания, сооружения, объекта незавершенного строительства, расположенного на земельном участке | - |
| 9. | Сведения о земельных участках (землях общего пользования, территории общего пользования), посредством которых обеспечивается доступ | Земли общего пользования<br>(1) Земли общего пользования |
| 10. | Иные сведения | - |

**4. Пояснения к сведениям об уточняемом земельном участке с кадастровым номером 21:21:231401:329 :**

| | |
|---|---|
| 1. | - |

# Сведения об уточняемых земельных участках

**1. Сведения о характерных точках границы уточняемого земельного участка с кадастровым номером 21:21:231401:330 :**

**Система координат МСК-21, зона** **Зона №1**

| Обозначение характерных точек границ | Координаты, м | | | | Метод определения координат | Формулы, примененные для расчета средней квадратической погрешности определения координат характерных точек границ (Mt), с подставленными в такие формулы значениями и итоговые (вычисленные) значения Mt, м | Описание закрепления точки |
|---|---|---|---|---|---|---|---|
| | содержатся в Едином государственном реестре недвижимости | | определены в результате выполнения комплексных кадастровых работ | | | | |
| | X | Y | X | Y | | | |
| 1 | 2 | 3 | 4 | 5 | 6 | 7 | 8 |
| н475У | - | - | 392904.59 | 1223158.37 | Метод спутниковых геодезических измерений (определений) | 0.20 | - |
| н477У | - | - | 392896.23 | 1223176.25 | Метод спутниковых геодезических измерений (определений) | 0.20 | - |
| н478У | - | - | 392868.81 | 1223163.74 | Метод спутниковых геодезических измерений (определений) | 0.20 | - |
| н476У | - | - | 392876.63 | 1223145.66 | Метод спутниковых геодезических измерений (определений) | 0.20 | - |
| н475У | - | - | 392904.59 | 1223158.37 | Метод спутниковых геодезических измерений (определений) | 0.20 | - |

**2. Сведения о частях границ уточняемого земельного участка с кадастровым номером 21:21:231401:330 :**

| Обозначение части границ | | Горизонтальное проложение (S), м | Описание прохождения части границ | Сведения о согласовании местоположения границ (согласовано/спорное) |
|---|---|---|---|---|
| от т. | до т. | | | |
| 1 | 2 | 3 | 4 | 5 |
| н475У | н477У | 19.74 | - | - |
| н477У | н478У | 30.14 | - | - |
| н478У | н476У | 19.70 | - | - |
| н476У | н475У | 30.71 | - | - |

**3. Сведения о характеристиках уточняемого земельного участка с кадастровым номером 21:21:231401:330 :**

| № п/п | Наименование характеристики земельного участка | Значение характеристики |
|---|---|---|
| 1 | 2 | 3 |
| 1. | Адрес земельного участка | Российская Федерация, Чувашская Республика (Чувашия), район Чебоксарский, сельское поселение Кшаушское, садовое некоммерческое товарищество Шоркино, участок 330 |
| 1.1. | Сведения о местоположении земельного участка (при отсутствии адреса) в структурированном в соответствии с федеральной информационной адресной системой виде | - |
| 1.2. | Дополнительные сведения о местоположении земельного участка | - |
| 2. | Площадь земельного участка ± величина погрешности определения (вычисления) площади (Р ± ΔР), м2 | 600 ± 17 |
| 3. | Формула, примененная для вычисления предельной погрешности определения площади земельного участка, с подставленными значениями и итоговые (вычисленные) значения (ΔР), м2 | $\Delta = 3.50*Mt*\sqrt{P}=3.50*0.20*\sqrt{600}=17$ |
| 4. | Площадь земельного участка согласно сведениям Единого государственного реестра недвижимости (Ркад), м2 | - |
| 5. | Оценка расхождения Р и Ркад (Р - Ркад), м2 | - |
| 6. | Предельные минимальный и максимальный размеры земельного участка (Рмин и Рмакс), м2 | 300<br>1000 |
| 7. | Вид (виды) разрешенного использования | для садоводства |
| 7.1. | Дополнительные сведения об использовании земельного участка | - |
| 8. | Кадастровый или иной государственный учетный номер (инвентарный) здания, сооружения, объекта незавершенного строительства, расположенного на земельном участке | 21:21:231401:815 |
| 9. | Сведения о земельных участках (землях общего пользования, территории общего пользования), посредством которых обеспечивается доступ | Земли общего пользования<br>(1) Земли общего пользования |
| 10. | Иные сведения | - |

**4. Пояснения к сведениям об уточняемом земельном участке с кадастровым номером 21:21:231401:330 :**

| | |
|---|---|
| 1. | - |

# Сведения об уточняемых земельных участках

**1. Сведения о характерных точках границы уточняемого земельного участка с кадастровым номером 21:21:231401:331 :**

**Система координат МСК-21, зона** **Зона №1**

| Обозначение характерных точек границ | Координаты, м | | | | Метод определения координат | Формулы, примененные для расчета средней квадратической погрешности определения координат характерных точек границ (Mt), с подставленными в такие формулы значениями и итоговые (вычисленные) значения Mt, м | Описание закрепления точки |
|---|---|---|---|---|---|---|---|
| | содержатся в Едином государственном реестре недвижимости | | определены в результате выполнения комплексных кадастровых работ | | | | |
| | X | Y | X | Y | | | |
| 1 | 2 | 3 | 4 | 5 | 6 | 7 | 8 |
| н477У | - | - | 392896.23 | 1223176.25 | Метод спутниковых геодезических измерений (определений) | 0.20 | - |
| н479У | - | - | 392888.05 | 1223193.84 | Метод спутниковых геодезических измерений (определений) | 0.20 | - |
| н480У | - | - | 392872.48 | 1223186.60 | Метод спутниковых геодезических измерений (определений) | 0.20 | - |
| н481У | - | - | 392860.99 | 1223180.99 | Метод спутниковых геодезических измерений (определений) | 0.20 | - |
| н478У | - | - | 392868.81 | 1223163.74 | Метод спутниковых геодезических измерений (определений) | 0.20 | - |
| н477У | - | - | 392896.23 | 1223176.25 | Метод спутниковых геодезических измерений (определений) | 0.20 | - |

**2. Сведения о частях границ уточняемого земельного участка с кадастровым номером 21:21:231401:331 :**

| Обозначение части границ | | Горизонтальное проложение (S), м | Описание прохождения части границ | Сведения о согласовании местоположения границ (согласовано/спорное) |
|---|---|---|---|---|
| от т. | до т. | | | |
| 1 | 2 | 3 | 4 | 5 |
| н477У | н479У | 19.40 | - | - |
| н479У | н480У | 17.17 | - | - |
| н480У | н481У | 12.79 | - | - |
| н481У | н478У | 18.94 | - | - |
| н478У | н477У | 30.14 | - | - |

**3. Сведения о характеристиках уточняемого земельного участка с кадастровым номером 21:21:231401:331 :**

| № п/п | Наименование характеристики земельного участка | Значение характеристики |
|---|---|---|
| 1 | 2 | 3 |
| 1. | Адрес земельного участка | Российская Федерация, Чувашская Республика (Чувашия), район Чебоксарский, сельское поселение Кшаушское, садовое некоммерческое товарищество Шоркино, участок 331 |
| 1.1. | Сведения о местоположении земельного участка (при отсутствии адреса) в структурированном в соответствии с федеральной информационной адресной системой виде | - |
| 1.2. | Дополнительные сведения о местоположении земельного участка | - |
| 2. | Площадь земельного участка ± величина погрешности определения (вычисления) площади (Р ± ΔР), м2 | 578 ± 17 |
| 3. | Формула, примененная для вычисления предельной погрешности определения площади земельного участка, с подставленными значениями и итоговые (вычисленные) значения (ΔР), м2 | $\Delta = 3.50*Mt*\sqrt{P}=3.50*0.20*\sqrt{578}=17$ |
| 4. | Площадь земельного участка согласно сведениям Единого государственного реестра недвижимости (Ркад), м2 | - |
| 5. | Оценка расхождения Р и Ркад (Р - Ркад), м2 | - |
| 6. | Предельные минимальный и максимальный размеры земельного участка (Рмин и Рмакс), м2 | 300<br>1000 |
| 7. | Вид (виды) разрешенного использования | для садоводства |
| 7.1. | Дополнительные сведения об использовании земельного участка | - |
| 8. | Кадастровый или иной государственный учетный номер (инвентарный) здания, сооружения, объекта незавершенного строительства, расположенного на земельном участке | - |
| 9. | Сведения о земельных участках (землях общего пользования, территории общего пользования), посредством которых обеспечивается доступ | Земли общего пользования<br>(1) Земли общего пользования |
| 10. | Иные сведения | - |

**4. Пояснения к сведениям об уточняемом земельном участке с кадастровым номером 21:21:231401:331 :**

| | |
|---|---|
| 1. | - |

## Сведения об уточняемых земельных участках

**1. Сведения о характерных точках границы уточняемого земельного участка с кадастровым номером 21:21:231401:332 :**

**Система координат МСК-21, зона** **Зона №1**

| Обозначение характерных точек границ | Координаты, м | | | | Метод определения координат | Формулы, примененные для расчета средней квадратической погрешности определения координат характерных точек границ (Mt), с подставленными в такие формулы значениями и итоговые (вычисленные) значения Mt, м | Описание закрепления точки |
|---|---|---|---|---|---|---|---|
| | содержатся в Едином государственном реестре недвижимости | | определены в результате выполнения комплексных кадастровых работ | | | | |
| | X | Y | X | Y | | | |
| 1 | 2 | 3 | 4 | 5 | 6 | 7 | 8 |
| н479У | - | - | 392888.05 | 1223193.84 | Метод спутниковых геодезических измерений (определений) | 0.20 | - |
| н482У | - | - | 392879.25 | 1223212.27 | Метод спутниковых геодезических измерений (определений) | 0.20 | - |
| н483У | - | - | 392852.48 | 1223200.20 | Метод спутниковых геодезических измерений (определений) | 0.20 | - |
| н481У | - | - | 392860.99 | 1223180.99 | Метод спутниковых геодезических измерений (определений) | 0.20 | - |
| н480У | - | - | 392872.48 | 1223186.60 | Метод спутниковых геодезических измерений (определений) | 0.20 | - |
| н479У | - | - | 392888.05 | 1223193.84 | Метод спутниковых геодезических измерений (определений) | 0.20 | - |

**2. Сведения о частях границ уточняемого земельного участка с кадастровым номером 21:21:231401:332 :**

| Обозначение части границ | | Горизонтальное проложение (S), м | Описание прохождения части границ | Сведения о согласовании местоположения границ (согласовано/спорное) |
|---|---|---|---|---|
| от т. | до т. | | | |
| 1 | 2 | 3 | 4 | 5 |
| н479У | н482У | 20.42 | - | - |
| н482У | н483У | 29.37 | - | - |
| н483У | н481У | 21.01 | - | - |
| н481У | н480У | 12.79 | - | - |
| н480У | н479У | 17.17 | - | - |

**3. Сведения о характеристиках уточняемого земельного участка с кадастровым номером 21:21:231401:332 :**

| № п/п | Наименование характеристики земельного участка | Значение характеристики |
|---|---|---|
| 1 | 2 | 3 |
| 1. | Адрес земельного участка | Российская Федерация, Чувашская Республика (Чувашия), район Чебоксарский, сельское поселение Кшаушское, садовое некоммерческое товарищество Шоркино, участок 332 |
| 1.1. | Сведения о местоположении земельного участка (при отсутствии адреса) в структурированном в соответствии с федеральной информационной адресной системой виде | - |
| 1.2. | Дополнительные сведения о местоположении земельного участка | - |
| 2. | Площадь земельного участка ± величина погрешности определения (вычисления) площади (Р ± ΔР), м2 | 612 ± 17 |
| 3. | Формула, примененная для вычисления предельной погрешности определения площади земельного участка, с подставленными значениями и итоговые (вычисленные) значения (ΔР), м2 | $\Delta = 3.50*Mt*\sqrt{P}=3.50*0.20*\sqrt{612}=17$ |
| 4. | Площадь земельного участка согласно сведениям Единого государственного реестра недвижимости (Ркад), м2 | - |
| 5. | Оценка расхождения Р и Ркад (Р - Ркад), м2 | - |
| 6. | Предельные минимальный и максимальный размеры земельного участка (Рмин и Рмакс), м2 | 300<br>1000 |
| 7. | Вид (виды) разрешенного использования | для садоводства |
| 7.1. | Дополнительные сведения об использовании земельного участка | - |
| 8. | Кадастровый или иной государственный учетный номер (инвентарный) здания, сооружения, объекта незавершенного строительства, расположенного на земельном участке | - |
| 9. | Сведения о земельных участках (землях общего пользования, территории общего пользования), посредством которых обеспечивается доступ | Земли общего пользования<br>(1) Земли общего пользования |
| 10. | Иные сведения | - |

**4. Пояснения к сведениям об уточняемом земельном участке с кадастровым номером 21:21:231401:332 :**

| | |
|---|---|
| 1. | - |

# Сведения об уточняемых земельных участках

**1. Сведения о характерных точках границы уточняемого земельного участка с кадастровым номером 21:21:231401:333 :**

**Система координат МСК-21, зона** **Зона №1**

| Обозначение характерных точек границ | Координаты, м | | | | Метод определения координат | Формулы, примененные для расчета средней квадратической погрешности определения координат характерных точек границ (Mt), с подставленными в такие формулы значениями и итоговые (вычисленные) значения Mt, м | Описание закрепления точки |
|---|---|---|---|---|---|---|---|
| | содержатся в Едином государственном реестре недвижимости | | определены в результате выполнения комплексных кадастровых работ | | | | |
| | X | Y | X | Y | | | |
| 1 | 2 | 3 | 4 | 5 | 6 | 7 | 8 |
| н482У | - | - | 392879.25 | 1223212.27 | Метод спутниковых геодезических измерений (определений) | 0.20 | - |
| н484У | - | - | 392870.49 | 1223230.68 | Метод спутниковых геодезических измерений (определений) | 0.20 | - |
| 485 | - | - | 392843.46 | 1223218.41 | Метод спутниковых геодезических измерений (определений) | 0.20 | - |
| н483У | - | - | 392852.48 | 1223200.20 | Метод спутниковых геодезических измерений (определений) | 0.20 | - |
| н482У | - | - | 392879.25 | 1223212.27 | Метод спутниковых геодезических измерений (определений) | 0.20 | - |

**2. Сведения о частях границ уточняемого земельного участка с кадастровым номером 21:21:231401:333 :**

| Обозначение части границ | | Горизонтальное проложение (S), м | Описание прохождения части границ | Сведения о согласовании местоположения границ (согласовано/спорное) |
|---|---|---|---|---|
| от т. | до т. | | | |
| 1 | 2 | 3 | 4 | 5 |
| н482У | н484У | 20.39 | - | - |
| н484У | 485 | 29.68 | - | - |
| 485 | н483У | 20.32 | - | - |
| н483У | н482У | 29.37 | - | - |

**3. Сведения о характеристиках уточняемого земельного участка с кадастровым номером 21:21:231401:333 :**

| № п/п | Наименование характеристики земельного участка | Значение характеристики |
|---|---|---|
| 1 | 2 | 3 |
| 1. | Адрес земельного участка | Российская Федерация, Чувашская Республика (Чувашия), район Чебоксарский, сельское поселение Кшаушское, садовое некоммерческое товарищество Шоркино, участок 333 |
| 1.1. | Сведения о местоположении земельного участка (при отсутствии адреса) в структурированном в соответствии с федеральной информационной адресной системой виде | - |
| 1.2. | Дополнительные сведения о местоположении земельного участка | - |
| 2. | Площадь земельного участка ± величина погрешности определения (вычисления) площади (Р ± ΔР), м2 | 601 ± 17 |
| 3. | Формула, примененная для вычисления предельной погрешности определения площади земельного участка, с подставленными значениями и итоговые (вычисленные) значения (ΔР), м2 | Δ = 3.50*Mt*√P=3.50*0.20*√601=17 |
| 4. | Площадь земельного участка согласно сведениям Единого государственного реестра недвижимости (Ркад), м2 | - |
| 5. | Оценка расхождения Р и Ркад (Р - Ркад), м2 | - |
| 6. | Предельные минимальный и максимальный размеры земельного участка (Рмин и Рмакс), м2 | 300<br>1000 |
| 7. | Вид (виды) разрешенного использования | для садоводства |
| 7.1. | Дополнительные сведения об использовании земельного участка | - |
| 8. | Кадастровый или иной государственный учетный номер (инвентарный) здания, сооружения, объекта незавершенного строительства, расположенного на земельном участке | - |
| 9. | Сведения о земельных участках (землях общего пользования, территории общего пользования), посредством которых обеспечивается доступ | Земли общего пользования<br>(1) Земли общего пользования |
| 10. | Иные сведения | - |

**4. Пояснения к сведениям об уточняемом земельном участке с кадастровым номером 21:21:231401:333 :**

| | |
|---|---|
| 1. | - |

# Сведения об уточняемых земельных участках

**1. Сведения о характерных точках границы уточняемого земельного участка с кадастровым номером 21:21:231401:334 :**

**Система координат МСК-21, зона** **Зона №1**

| Обозначение характерных точек границ | Координаты, м | | | | Метод определения координат | Формулы, примененные для расчета средней квадратической погрешности определения координат характерных точек границ (Mt), с подставленными в такие формулы значениями и итоговые (вычисленные) значения Mt, м | Описание закрепления точки |
|---|---|---|---|---|---|---|---|
| | содержатся в Едином государственном реестре недвижимости | | определены в результате выполнения комплексных кадастровых работ | | | | |
| | X | Y | X | Y | | | |
| 1 | 2 | 3 | 4 | 5 | 6 | 7 | 8 |
| н484У | - | - | 392870.49 | 1223230.68 | Метод спутниковых геодезических измерений (определений) | 0.20 | - |
| н485У | - | - | 392863.02 | 1223247.01 | Метод спутниковых геодезических измерений (определений) | 0.20 | - |
| н486У | - | - | 392861.40 | 1223248.19 | Метод спутниковых геодезических измерений (определений) | 0.20 | - |
| н487У | - | - | 392859.27 | 1223248.16 | Метод спутниковых геодезических измерений (определений) | 0.20 | - |
| н488У | - | - | 392857.94 | 1223247.75 | Метод спутниковых геодезических измерений (определений) | 0.20 | - |
| 486 | - | - | 392834.88 | 1223236.83 | Метод спутниковых геодезических измерений (определений) | 0.20 | - |

**1. Сведения о характерных точках границы уточняемого земельного участка с кадастровым номером 21:21:231401:334 :**

**Система координат МСК-21, зона** **Зона № 1**

| Обозначение характерных точек границ | Координаты, м | | | | Метод определения координат | Формулы, примененные для расчета средней квадратической погрешности определения координат характерных точек границ (Mt), с подставленными в такие формулы значениями и итоговые (вычисленные) значения Mt, м | Описание закрепления точки |
|---|---|---|---|---|---|---|---|
| | содержатся в Едином государственном реестре недвижимости | | определены в результате выполнения комплексных кадастровых работ | | | | |
| | X | Y | X | Y | | | |
| 1 | 2 | 3 | 4 | 5 | 6 | 7 | 8 |
| 485 | - | - | 392843.46 | 1223218.41 | Метод спутниковых геодезических измерений (определений) | 0.20 | - |
| н484У | - | - | 392870.49 | 1223230.68 | Метод спутниковых геодезических измерений (определений) | 0.20 | - |

**2. Сведения о частях границ уточняемого земельного участка с кадастровым номером 21:21:231401:334 :**

| Обозначение части границ | | Горизонтальное проложение (S), м | Описание прохождения части границ | Сведения о согласовании местоположения границ (согласовано/спорное) |
|---|---|---|---|---|
| от т. | до т. | | | |
| 1 | 2 | 3 | 4 | 5 |
| н484У | н485У | 17.96 | - | - |
| н485У | н486У | 2.00 | - | - |
| н486У | н487У | 2.13 | - | - |
| н487У | н488У | 1.39 | - | - |
| н488У | 486 | 25.51 | - | - |
| 486 | 485 | 20.32 | - | - |
| 485 | н484У | 29.68 | - | - |

**3. Сведения о характеристиках уточняемого земельного участка с кадастровым номером 21:21:231401:334 :**

| № п/п | Наименование характеристики земельного участка | Значение характеристики |
|---|---|---|
| 1 | 2 | 3 |
| 1. | Адрес земельного участка | Российская Федерация, Чувашская Республика (Чувашия), район Чебоксарский, сельское поселение Кшаушское, садовое некоммерческое товарищество Шоркино, участок 334 |
| 1.1. | Сведения о местоположении земельного участка (при отсутствии адреса) в структурированном в соответствии с федеральной информационной адресной системой виде | - |

**3. Сведения о характеристиках уточняемого земельного участка с кадастровым номером 21:21:231401:334 :**

| № п/п | Наименование характеристики земельного участка | Значение характеристики |
|---|---|---|
| 1 | 2 | 3 |
| 1.2. | Дополнительные сведения о местоположении земельного участка | - |
| 2. | Площадь земельного участка ± величина погрешности определения (вычисления) площади (Р ± ΔР), м2 | 608 ± 17 |
| 3. | Формула, примененная для вычисления предельной погрешности определения площади земельного участка, с подставленными значениями и итоговые (вычисленные) значения (ΔР), м2 | Δ = 3.50*Mt*√P=3.50*0.20*√608=17 |
| 4. | Площадь земельного участка согласно сведениям Единого государственного реестра недвижимости (Ркад), м2 | - |
| 5. | Оценка расхождения Р и Ркад (Р - Ркад), м2 | - |
| 6. | Предельные минимальный и максимальный размеры земельного участка (Рмин и Рмакс), м2 | 300<br>1000 |
| 7. | Вид (виды) разрешенного использования | для садоводства |
| 7.1. | Дополнительные сведения об использовании земельного участка | - |
| 8. | Кадастровый или иной государственный учетный номер (инвентарный) здания, сооружения, объекта незавершенного строительства, расположенного на земельном участке | 21:21:231401:1063 |
| 9. | Сведения о земельных участках (землях общего пользования, территории общего пользования), посредством которых обеспечивается доступ | Земли общего пользования<br>(1) Земли общего пользования |
| 10. | Иные сведения | - |

**4. Пояснения к сведениям об уточняемом земельном участке с кадастровым номером 21:21:231401:334 :**

| | |
|---|---|
| 1. | - |

## Сведения об уточняемых земельных участках

**1. Сведения о характерных точках границы уточняемого земельного участка с кадастровым номером 21:21:231401:335 :**

**Система координат МСК-21, зона** **Зона №1**

| Обозначение характерных точек границ | Координаты, м | | | | Метод определения координат | Формулы, примененные для расчета средней квадратической погрешности определения координат характерных точек границ (Mt), с подставленными в такие формулы значениями и итоговые (вычисленные) значения Mt, м | Описание закрепления точки |
|---|---|---|---|---|---|---|---|
| | содержатся в Едином государственном реестре недвижимости | | определены в результате выполнения комплексных кадастровых работ | | | | |
| | X | Y | X | Y | | | |
| 1 | 2 | 3 | 4 | 5 | 6 | 7 | 8 |
| н489У | - | - | 392857.62 | 1223251.26 | Метод спутниковых геодезических измерений (определений) | 0.20 | - |
| н490У | - | - | 392858.77 | 1223252.94 | Метод спутниковых геодезических измерений (определений) | 0.20 | - |
| н491У | - | - | 392859.20 | 1223255.01 | Метод спутниковых геодезических измерений (определений) | 0.20 | - |
| н492У | - | - | 392852.63 | 1223269.66 | Метод спутниковых геодезических измерений (определений) | 0.20 | - |
| н493У | - | - | 392825.32 | 1223257.60 | Метод спутниковых геодезических измерений (определений) | 0.20 | - |
| н494У | - | - | 392833.72 | 1223239.82 | Метод спутниковых геодезических измерений (определений) | 0.20 | - |

**1. Сведения о характерных точках границы уточняемого земельного участка с кадастровым номером 21:21:231401:335 :**

**Система координат МСК-21, зона** **Зона № 1**

| Обозначение характерных точек границ | Координаты, м | | | | Метод определения координат | Формулы, примененные для расчета средней квадратической погрешности определения координат характерных точек границ (Mt), с подставленными в такие формулы значениями и итоговые (вычисленные) значения Mt, м | Описание закрепления точки |
|---|---|---|---|---|---|---|---|
| | содержатся в Едином государственном реестре недвижимости | | определены в результате выполнения комплексных кадастровых работ | | | | |
| | X | Y | X | Y | | | |
| 1 | 2 | 3 | 4 | 5 | 6 | 7 | 8 |
| н495У | - | - | 392855.90 | 1223250.18 | Метод спутниковых геодезических измерений (определений) | 0.20 | - |
| н489У | - | - | 392857.62 | 1223251.26 | Метод спутниковых геодезических измерений (определений) | 0.20 | - |

**2. Сведения о частях границ уточняемого земельного участка с кадастровым номером 21:21:231401:335 :**

| Обозначение части границ | | Горизонтальное проложение (S), м | Описание прохождения части границ | Сведения о согласовании местоположения границ (согласовано/спорное) |
|---|---|---|---|---|
| от т. | до т. | | | |
| 1 | 2 | 3 | 4 | 5 |
| н489У | н490У | 2.04 | - | - |
| н490У | н491У | 2.11 | - | - |
| н491У | н492У | 16.06 | - | - |
| н492У | н493У | 29.85 | - | - |
| н493У | н494У | 19.66 | - | - |
| н494У | н495У | 24.48 | - | - |
| н495У | н489У | 2.03 | - | - |

**3. Сведения о характеристиках уточняемого земельного участка с кадастровым номером 21:21:231401:335 :**

| № п/п | Наименование характеристики земельного участка | Значение характеристики |
|---|---|---|
| 1 | 2 | 3 |
| 1. | Адрес земельного участка | Российская Федерация, Чувашская Республика (Чувашия), район Чебоксарский, сельское поселение Кшаушское, садовое некоммерческое товарищество Шоркино, участок 335 |
| 1.1. | Сведения о местоположении земельного участка (при отсутствии адреса) в структурированном в соответствии с федеральной информационной адресной системой виде | - |

**3. Сведения о характеристиках уточняемого земельного участка с кадастровым номером 21:21:231401:335 :**

| № п/п | Наименование характеристики земельного участка | Значение характеристики |
|---|---|---|
| 1 | 2 | 3 |
| 1.2. | Дополнительные сведения о местоположении земельного участка | - |
| 2. | Площадь земельного участка ± величина погрешности определения (вычисления) площади (Р ± ΔР), м2 | 570 ± 17 |
| 3. | Формула, примененная для вычисления предельной погрешности определения площади земельного участка, с подставленными значениями и итоговые (вычисленные) значения (ΔР), м2 | Δ = 3.50*Mt*√P=3.50*0.20*√570=17 |
| 4. | Площадь земельного участка согласно сведениям Единого государственного реестра недвижимости (Ркад), м2 | - |
| 5. | Оценка расхождения Р и Ркад (Р - Ркад), м2 | - |
| 6. | Предельные минимальный и максимальный размеры земельного участка (Рмин и Рмакс), м2 | 300<br>1000 |
| 7. | Вид (виды) разрешенного использования | для садоводства |
| 7.1. | Дополнительные сведения об использовании земельного участка | - |
| 8. | Кадастровый или иной государственный учетный номер (инвентарный) здания, сооружения, объекта незавершенного строительства, расположенного на земельном участке | - |
| 9. | Сведения о земельных участках (землях общего пользования, территории общего пользования), посредством которых обеспечивается доступ | Земли общего пользования<br>(1) Земли общего пользования |
| 10. | Иные сведения | - |

**4. Пояснения к сведениям об уточняемом земельном участке с кадастровым номером 21:21:231401:335 :**

| | |
|---|---|
| 1. | - |

## Сведения об уточняемых земельных участках

**1. Сведения о характерных точках границы уточняемого земельного участка с кадастровым номером 21:21:231401:336 :**

**Система координат МСК-21, зона** **Зона №1**

| Обозначение характерных точек границ | Координаты, м | | | | Метод определения координат | Формулы, примененные для расчета средней квадратической погрешности определения координат характерных точек границ (Mt), с подставленными в такие формулы значениями и итоговые (вычисленные) значения Mt, м | Описание закрепления точки |
|---|---|---|---|---|---|---|---|
| | содержатся в Едином государственном реестре недвижимости | | определены в результате выполнения комплексных кадастровых работ | | | | |
| | X | Y | X | Y | | | |
| 1 | 2 | 3 | 4 | 5 | 6 | 7 | 8 |
| н492У | - | - | 392852.63 | 1223269.66 | Метод спутниковых геодезических измерений (определений) | 0.20 | - |
| н496У | - | - | 392844.40 | 1223288.10 | Метод спутниковых геодезических измерений (определений) | 0.20 | - |
| н497У | - | - | 392816.94 | 1223275.54 | Метод спутниковых геодезических измерений (определений) | 0.20 | - |
| н493У | - | - | 392825.32 | 1223257.60 | Метод спутниковых геодезических измерений (определений) | 0.20 | - |
| н492У | - | - | 392852.63 | 1223269.66 | Метод спутниковых геодезических измерений (определений) | 0.20 | - |

**2. Сведения о частях границ уточняемого земельного участка с кадастровым номером 21:21:231401:336 :**

| Обозначение части границ | | Горизонтальное проложение (S), м | Описание прохождения части границ | Сведения о согласовании местоположения границ (согласовано/спорное) |
|---|---|---|---|---|
| от т. | до т. | | | |
| 1 | 2 | 3 | 4 | 5 |
| н492У | н496У | 20.19 | - | - |
| н496У | н497У | 30.20 | - | - |
| н497У | н493У | 19.80 | - | - |
| н493У | н492У | 29.85 | - | - |

**3. Сведения о характеристиках уточняемого земельного участка с кадастровым номером 21:21:231401:336 :**

| № п/п | Наименование характеристики земельного участка | Значение характеристики |
|---|---|---|
| 1 | 2 | 3 |
| 1. | Адрес земельного участка | Российская Федерация, Чувашская Республика (Чувашия), район Чебоксарский, сельское поселение Кшаушское, садовое некоммерческое товарищество Шоркино, участок 336 |
| 1.1. | Сведения о местоположении земельного участка (при отсутствии адреса) в структурированном в соответствии с федеральной информационной адресной системой виде | - |
| 1.2. | Дополнительные сведения о местоположении земельного участка | - |
| 2. | Площадь земельного участка ± величина погрешности определения (вычисления) площади (Р ± ΔР), м2 | 600 ± 17 |
| 3. | Формула, примененная для вычисления предельной погрешности определения площади земельного участка, с подставленными значениями и итоговые (вычисленные) значения (ΔР), м2 | Δ = 3.50*Mt*√P=3.50*0.20*√600=17 |
| 4. | Площадь земельного участка согласно сведениям Единого государственного реестра недвижимости (Ркад), м2 | - |
| 5. | Оценка расхождения Р и Ркад (Р - Ркад), м2 | - |
| 6. | Предельные минимальный и максимальный размеры земельного участка (Рмин и Рмакс), м2 | 300<br>1000 |
| 7. | Вид (виды) разрешенного использования | для садоводства |
| 7.1. | Дополнительные сведения об использовании земельного участка | - |
| 8. | Кадастровый или иной государственный учетный номер (инвентарный) здания, сооружения, объекта незавершенного строительства, расположенного на земельном участке | - |
| 9. | Сведения о земельных участках (землях общего пользования, территории общего пользования), посредством которых обеспечивается доступ | Земли общего пользования<br>(1) Земли общего пользования |
| 10. | Иные сведения | - |

**4. Пояснения к сведениям об уточняемом земельном участке с кадастровым номером 21:21:231401:336 :**

| | |
|---|---|
| 1. | - |

# Сведения об уточняемых земельных участках

**1. Сведения о характерных точках границы уточняемого земельного участка с кадастровым номером 21:21:231401:337 :**

**Система координат МСК-21, зона** **Зона №1**

| Обозначение характерных точек границ | Координаты, м | | | | Метод определения координат | Формулы, примененные для расчета средней квадратической погрешности определения координат характерных точек границ (Mt), с подставленными в такие формулы значениями и итоговые (вычисленные) значения Mt, м | Описание закрепления точки |
|---|---|---|---|---|---|---|---|
| | содержатся в Едином государственном реестре недвижимости | | определены в результате выполнения комплексных кадастровых работ | | | | |
| | X | Y | X | Y | | | |
| 1 | 2 | 3 | 4 | 5 | 6 | 7 | 8 |
| н496У | - | - | 392844.40 | 1223288.10 | Метод спутниковых геодезических измерений (определений) | 0.20 | - |
| н498У | - | - | 392836.20 | 1223305.90 | Метод спутниковых геодезических измерений (определений) | 0.20 | - |
| н499У | - | - | 392808.61 | 1223294.19 | Метод спутниковых геодезических измерений (определений) | 0.20 | - |
| н497У | - | - | 392816.94 | 1223275.54 | Метод спутниковых геодезических измерений (определений) | 0.20 | - |
| н496У | - | - | 392844.40 | 1223288.10 | Метод спутниковых геодезических измерений (определений) | 0.20 | - |

**2. Сведения о частях границ уточняемого земельного участка с кадастровым номером 21:21:231401:337 :**

| Обозначение части границ | | Горизонтальное проложение (S), м | Описание прохождения части границ | Сведения о согласовании местоположения границ (согласовано/спорное) |
|---|---|---|---|---|
| от т. | до т. | | | |
| 1 | 2 | 3 | 4 | 5 |
| н496У | н498У | 19.60 | - | - |
| н498У | н499У | 29.97 | - | - |
| н499У | н497У | 20.43 | - | - |
| н497У | н496У | 30.20 | - | - |

**3. Сведения о характеристиках уточняемого земельного участка с кадастровым номером 21:21:231401:337 :**

| № п/п | Наименование характеристики земельного участка | Значение характеристики |
|---|---|---|
| 1 | 2 | 3 |
| 1. | Адрес земельного участка | Российская Федерация, Чувашская Республика (Чувашия), район Чебоксарский, сельское поселение Кшаушское, садовое некоммерческое товарищество Шоркино, участок 337 |
| 1.1. | Сведения о местоположении земельного участка (при отсутствии адреса) в структурированном в соответствии с федеральной информационной адресной системой виде | - |
| 1.2. | Дополнительные сведения о местоположении земельного участка | - |
| 2. | Площадь земельного участка ± величина погрешности определения (вычисления) площади (Р ± ΔР), м2 | 602 ± 17 |
| 3. | Формула, примененная для вычисления предельной погрешности определения площади земельного участка, с подставленными значениями и итоговые (вычисленные) значения (ΔР), м2 | Δ = 3.50*Mt*√P=3.50*0.20*√602=17 |
| 4. | Площадь земельного участка согласно сведениям Единого государственного реестра недвижимости (Ркад), м2 | - |
| 5. | Оценка расхождения Р и Ркад (Р - Ркад), м2 | - |
| 6. | Предельные минимальный и максимальный размеры земельного участка (Рмин и Рмакс), м2 | 300<br>1000 |
| 7. | Вид (виды) разрешенного использования | для садоводства |
| 7.1. | Дополнительные сведения об использовании земельного участка | - |
| 8. | Кадастровый или иной государственный учетный номер (инвентарный) здания, сооружения, объекта незавершенного строительства, расположенного на земельном участке | - |
| 9. | Сведения о земельных участках (землях общего пользования, территории общего пользования), посредством которых обеспечивается доступ | Земли общего пользования<br>(1) Земли общего пользования |
| 10. | Иные сведения | - |

**4. Пояснения к сведениям об уточняемом земельном участке с кадастровым номером 21:21:231401:337 :**

| | |
|---|---|
| 1. | - |

# Сведения об уточняемых земельных участках

**1. Сведения о характерных точках границы уточняемого земельного участка с кадастровым номером 21:21:231401:338 :**

**Система координат МСК-21, зона** **Зона №1**

| Обозначение характерных точек границ | Координаты, м | | | | Метод определения координат | Формулы, примененные для расчета средней квадратической погрешности определения координат характерных точек границ (Mt), с подставленными в такие формулы значениями и итоговые (вычисленные) значения Mt, м | Описание закрепления точки |
|---|---|---|---|---|---|---|---|
| | содержатся в Едином государственном реестре недвижимости | | определены в результате выполнения комплексных кадастровых работ | | | | |
| | X | Y | X | Y | | | |
| 1 | 2 | 3 | 4 | 5 | 6 | 7 | 8 |
| н498У | - | - | 392836.20 | 1223305.90 | Метод спутниковых геодезических измерений (определений) | 0.20 | - |
| н500У | - | - | 392827.84 | 1223325.00 | Метод спутниковых геодезических измерений (определений) | 0.20 | - |
| н501У | - | - | 392800.11 | 1223312.48 | Метод спутниковых геодезических измерений (определений) | 0.20 | - |
| н499У | - | - | 392808.61 | 1223294.19 | Метод спутниковых геодезических измерений (определений) | 0.20 | - |
| н498У | - | - | 392836.20 | 1223305.90 | Метод спутниковых геодезических измерений (определений) | 0.20 | - |

**2. Сведения о частях границ уточняемого земельного участка с кадастровым номером 21:21:231401:338 :**

| Обозначение части границ | | Горизонтальное проложение (S), м | Описание прохождения части границ | Сведения о согласовании местоположения границ (согласовано/спорное) |
|---|---|---|---|---|
| от т. | до т. | | | |
| 1 | 2 | 3 | 4 | 5 |
| н498У | н500У | 20.85 | - | - |
| н500У | н501У | 30.43 | - | - |
| н501У | н499У | 20.17 | - | - |
| н499У | н498У | 29.97 | - | - |

**3. Сведения о характеристиках уточняемого земельного участка с кадастровым номером 21:21:231401:338 :**

| № п/п | Наименование характеристики земельного участка | Значение характеристики |
|---|---|---|
| 1 | 2 | 3 |
| 1. | Адрес земельного участка | Российская Федерация, Чувашская Республика (Чувашия), район Чебоксарский, сельское поселение Кшаушское, садовое некоммерческое товарищество Шоркино, участок 338 |
| 1.1. | Сведения о местоположении земельного участка (при отсутствии адреса) в структурированном в соответствии с федеральной информационной адресной системой виде | - |
| 1.2. | Дополнительные сведения о местоположении земельного участка | - |
| 2. | Площадь земельного участка ± величина погрешности определения (вычисления) площади (Р ± ΔР), м2 | 619 ± 17 |
| 3. | Формула, примененная для вычисления предельной погрешности определения площади земельного участка, с подставленными значениями и итоговые (вычисленные) значения (ΔР), м2 | Δ = 3.50*Mt*√P=3.50*0.20*√619=17 |
| 4. | Площадь земельного участка согласно сведениям Единого государственного реестра недвижимости (Ркад), м2 | - |
| 5. | Оценка расхождения Р и Ркад (Р - Ркад), м2 | - |
| 6. | Предельные минимальный и максимальный размеры земельного участка (Рмин и Рмакс), м2 | 300<br>1000 |
| 7. | Вид (виды) разрешенного использования | для садоводства |
| 7.1. | Дополнительные сведения об использовании земельного участка | - |
| 8. | Кадастровый или иной государственный учетный номер (инвентарный) здания, сооружения, объекта незавершенного строительства, расположенного на земельном участке | - |
| 9. | Сведения о земельных участках (землях общего пользования, территории общего пользования), посредством которых обеспечивается доступ | Земли общего пользования<br>(1) Земли общего пользования |
| 10. | Иные сведения | - |

**4. Пояснения к сведениям об уточняемом земельном участке с кадастровым номером 21:21:231401:338 :**

| | |
|---|---|
| 1. | - |

# Сведения об уточняемых земельных участках

**1. Сведения о характерных точках границы уточняемого земельного участка с кадастровым номером 21:21:231401:339 :**

**Система координат МСК-21, зона** **Зона №1**

| Обозначение характерных точек границ | Координаты, м | | | | Метод определения координат | Формулы, примененные для расчета средней квадратической погрешности определения координат характерных точек границ (Mt), с подставленными в такие формулы значениями и итоговые (вычисленные) значения Mt, м | Описание закрепления точки |
|---|---|---|---|---|---|---|---|
| | содержатся в Едином государственном реестре недвижимости | | определены в результате выполнения комплексных кадастровых работ | | | | |
| | X | Y | X | Y | | | |
| 1 | 2 | 3 | 4 | 5 | 6 | 7 | 8 |
| н500У | - | - | 392827.84 | 1223325.00 | Метод спутниковых геодезических измерений (определений) | 0.20 | - |
| н502У | - | - | 392819.64 | 1223343.32 | Метод спутниковых геодезических измерений (определений) | 0.20 | - |
| н503У | - | - | 392792.11 | 1223330.85 | Метод спутниковых геодезических измерений (определений) | 0.20 | - |
| н501У | - | - | 392800.11 | 1223312.48 | Метод спутниковых геодезических измерений (определений) | 0.20 | - |
| н500У | - | - | 392827.84 | 1223325.00 | Метод спутниковых геодезических измерений (определений) | 0.20 | - |

**2. Сведения о частях границ уточняемого земельного участка с кадастровым номером 21:21:231401:339 :**

| Обозначение части границ | | Горизонтальное проложение (S), м | Описание прохождения части границ | Сведения о согласовании местоположения границ (согласовано/спорное) |
|---|---|---|---|---|
| от т. | до т. | | | |
| 1 | 2 | 3 | 4 | 5 |
| н500У | н502У | 20.07 | - | - |
| н502У | н503У | 30.22 | - | - |
| н503У | н501У | 20.04 | - | - |
| н501У | н500У | 30.43 | - | - |

**3. Сведения о характеристиках уточняемого земельного участка с кадастровым номером 21:21:231401:339 :**

| № п/п | Наименование характеристики земельного участка | Значение характеристики |
|---|---|---|
| 1 | 2 | 3 |
| 1. | Адрес земельного участка | Российская Федерация, Чувашская Республика (Чувашия), район Чебоксарский, сельское поселение Кшаушское, садовое некоммерческое товарищество Шоркино, участок 339 |
| 1.1. | Сведения о местоположении земельного участка (при отсутствии адреса) в структурированном в соответствии с федеральной информационной адресной системой виде | - |
| 1.2. | Дополнительные сведения о местоположении земельного участка | - |
| 2. | Площадь земельного участка ± величина погрешности определения (вычисления) площади (Р ± ΔР), м2 | 608 ± 17 |
| 3. | Формула, примененная для вычисления предельной погрешности определения площади земельного участка, с подставленными значениями и итоговые (вычисленные) значения (ΔР), м2 | Δ = 3.50*Mt*√P=3.50*0.20*√608=17 |
| 4. | Площадь земельного участка согласно сведениям Единого государственного реестра недвижимости (Ркад), м2 | - |
| 5. | Оценка расхождения Р и Ркад (Р - Ркад), м2 | - |
| 6. | Предельные минимальный и максимальный размеры земельного участка (Рмин и Рмакс), м2 | 300<br>1000 |
| 7. | Вид (виды) разрешенного использования | для садоводства |
| 7.1. | Дополнительные сведения об использовании земельного участка | - |
| 8. | Кадастровый или иной государственный учетный номер (инвентарный) здания, сооружения, объекта незавершенного строительства, расположенного на земельном участке | - |
| 9. | Сведения о земельных участках (землях общего пользования, территории общего пользования), посредством которых обеспечивается доступ | Земли общего пользования<br>(1) Земли общего пользования |
| 10. | Иные сведения | - |

**4. Пояснения к сведениям об уточняемом земельном участке с кадастровым номером 21:21:231401:339 :**

| | |
|---|---|
| 1. | - |

# Сведения об уточняемых земельных участках

**1. Сведения о характерных точках границы уточняемого земельного участка с кадастровым номером 21:21:231401:341 :**

**Система координат МСК-21, зона** **Зона №1**

| Обозначение характерных точек границ | Координаты, м | | | | Метод определения координат | Формулы, примененные для расчета средней квадратической погрешности определения координат характерных точек границ (Mt), с подставленными в такие формулы значениями и итоговые (вычисленные) значения Mt, м | Описание закрепления точки |
|---|---|---|---|---|---|---|---|
| | содержатся в Едином государственном реестре недвижимости | | определены в результате выполнения комплексных кадастровых работ | | | | |
| | X | Y | X | Y | | | |
| 1 | 2 | 3 | 4 | 5 | 6 | 7 | 8 |
| 549 | - | - | 392811.22 | 1223361.38 | Метод спутниковых геодезических измерений (определений) | 0.20 | - |
| н504У | - | - | 392802.64 | 1223379.87 | Метод спутниковых геодезических измерений (определений) | 0.20 | - |
| н505У | - | - | 392775.16 | 1223367.00 | Метод спутниковых геодезических измерений (определений) | 0.20 | - |
| н506У | - | - | 392783.38 | 1223348.92 | Метод спутниковых геодезических измерений (определений) | 0.20 | - |
| 549 | - | - | 392811.22 | 1223361.38 | Метод спутниковых геодезических измерений (определений) | 0.20 | - |

**2. Сведения о частях границ уточняемого земельного участка с кадастровым номером 21:21:231401:341 :**

| Обозначение части границ | | Горизонтальное проложение (S), м | Описание прохождения части границ | Сведения о согласовании местоположения границ (согласовано/спорное) |
|---|---|---|---|---|
| от т. | до т. | | | |
| 1 | 2 | 3 | 4 | 5 |
| 549 | н504У | 20.38 | - | - |
| н504У | н505У | 30.34 | - | - |
| н505У | н506У | 19.86 | - | - |
| н506У | 549 | 30.50 | - | - |

**3. Сведения о характеристиках уточняемого земельного участка с кадастровым номером 21:21:231401:341 :**

| № п/п | Наименование характеристики земельного участка | Значение характеристики |
|---|---|---|
| 1 | 2 | 3 |
| 1. | Адрес земельного участка | Российская Федерация, Чувашская Республика (Чувашия), район Чебоксарский, сельское поселение Кшаушское, садовое некоммерческое товарищество Шоркино, участок 341 |
| 1.1. | Сведения о местоположении земельного участка (при отсутствии адреса) в структурированном в соответствии с федеральной информационной адресной системой виде | - |
| 1.2. | Дополнительные сведения о местоположении земельного участка | - |
| 2. | Площадь земельного участка ± величина погрешности определения (вычисления) площади (Р ± ΔР), м2 | 612 ± 17 |
| 3. | Формула, примененная для вычисления предельной погрешности определения площади земельного участка, с подставленными значениями и итоговые (вычисленные) значения (ΔР), м2 | Δ = 3.50*Mt*√P=3.50*0.20*√612=17 |
| 4. | Площадь земельного участка согласно сведениям Единого государственного реестра недвижимости (Ркад), м2 | - |
| 5. | Оценка расхождения Р и Ркад (Р - Ркад), м2 | - |
| 6. | Предельные минимальный и максимальный размеры земельного участка (Рмин и Рмакс), м2 | 300<br>1000 |
| 7. | Вид (виды) разрешенного использования | для садоводства |
| 7.1. | Дополнительные сведения об использовании земельного участка | - |
| 8. | Кадастровый или иной государственный учетный номер (инвентарный) здания, сооружения, объекта незавершенного строительства, расположенного на земельном участке | - |
| 9. | Сведения о земельных участках (землях общего пользования, территории общего пользования), посредством которых обеспечивается доступ | Земли общего пользования<br>(1) Земли общего пользования |
| 10. | Иные сведения | - |

**4. Пояснения к сведениям об уточняемом земельном участке с кадастровым номером 21:21:231401:341 :**

| | |
|---|---|
| 1. | - |

# Сведения об уточняемых земельных участках

**1. Сведения о характерных точках границы уточняемого земельного участка с кадастровым номером 21:21:231401:342 :**

**Система координат МСК-21, зона** **Зона №1**

| Обозначение характерных точек границ | Координаты, м | | | | Метод определения координат | Формулы, примененные для расчета средней квадратической погрешности определения координат характерных точек границ (Mt), с подставленными в такие формулы значениями и итоговые (вычисленные) значения Mt, м | Описание закрепления точки |
|---|---|---|---|---|---|---|---|
| | содержатся в Едином государственном реестре недвижимости | | определены в результате выполнения комплексных кадастровых работ | | | | |
| | X | Y | X | Y | | | |
| 1 | 2 | 3 | 4 | 5 | 6 | 7 | 8 |
| н504У | - | - | 392802.64 | 1223379.87 | Метод спутниковых геодезических измерений (определений) | 0.20 | - |
| н507У | - | - | 392794.42 | 1223397.91 | Метод спутниковых геодезических измерений (определений) | 0.20 | - |
| 473 | - | - | 392766.93 | 1223384.86 | Метод спутниковых геодезических измерений (определений) | 0.20 | - |
| н505У | - | - | 392775.16 | 1223367.00 | Метод спутниковых геодезических измерений (определений) | 0.20 | - |
| н504У | - | - | 392802.64 | 1223379.87 | Метод спутниковых геодезических измерений (определений) | 0.20 | - |

**2. Сведения о частях границ уточняемого земельного участка с кадастровым номером 21:21:231401:342 :**

| Обозначение части границ | | Горизонтальное проложение (S), м | Описание прохождения части границ | Сведения о согласовании местоположения границ (согласовано/спорное) |
|---|---|---|---|---|
| от т. | до т. | | | |
| 1 | 2 | 3 | 4 | 5 |
| н504У | н507У | 19.82 | - | - |
| н507У | 473 | 30.43 | - | - |
| 473 | н505У | 19.67 | - | - |
| н505У | н504У | 30.34 | - | - |

**3. Сведения о характеристиках уточняемого земельного участка с кадастровым номером 21:21:231401:342 :**

| № п/п | Наименование характеристики земельного участка | Значение характеристики |
|---|---|---|
| 1 | 2 | 3 |
| 1. | Адрес земельного участка | Российская Федерация, Чувашская Республика (Чувашия), район Чебоксарский, сельское поселение Кшаушское, садовое некоммерческое товарищество Шоркино, участок 342 |
| 1.1. | Сведения о местоположении земельного участка (при отсутствии адреса) в структурированном в соответствии с федеральной информационной адресной системой виде | - |
| 1.2. | Дополнительные сведения о местоположении земельного участка | - |
| 2. | Площадь земельного участка ± величина погрешности определения (вычисления) площади (Р ± ΔР), м2 | 600 ± 17 |
| 3. | Формула, примененная для вычисления предельной погрешности определения площади земельного участка, с подставленными значениями и итоговые (вычисленные) значения (ΔР), м2 | Δ = 3.50*Mt*√P=3.50*0.20*√600=17 |
| 4. | Площадь земельного участка согласно сведениям Единого государственного реестра недвижимости (Ркад), м2 | - |
| 5. | Оценка расхождения Р и Ркад (Р - Ркад), м2 | - |
| 6. | Предельные минимальный и максимальный размеры земельного участка (Рмин и Рмакс), м2 | 300<br>1000 |
| 7. | Вид (виды) разрешенного использования | для садоводства |
| 7.1. | Дополнительные сведения об использовании земельного участка | - |
| 8. | Кадастровый или иной государственный учетный номер (инвентарный) здания, сооружения, объекта незавершенного строительства, расположенного на земельном участке | - |
| 9. | Сведения о земельных участках (землях общего пользования, территории общего пользования), посредством которых обеспечивается доступ | Земли общего пользования<br>(1) Земли общего пользования |
| 10. | Иные сведения | - |

**4. Пояснения к сведениям об уточняемом земельном участке с кадастровым номером 21:21:231401:342 :**

| | |
|---|---|
| 1. | - |

# Сведения об уточняемых земельных участках

**1. Сведения о характерных точках границы уточняемого земельного участка с кадастровым номером 21:21:231401:343 :**

**Система координат МСК-21, зона** **Зона №1**

| Обозначение характерных точек границ | Координаты, м | | | | Метод определения координат | Формулы, примененные для расчета средней квадратической погрешности определения координат характерных точек границ (Mt), с подставленными в такие формулы значениями и итоговые (вычисленные) значения Mt, м | Описание закрепления точки |
|---|---|---|---|---|---|---|---|
| | содержатся в Едином государственном реестре недвижимости | | определены в результате выполнения комплексных кадастровых работ | | | | |
| | X | Y | X | Y | | | |
| 1 | 2 | 3 | 4 | 5 | 6 | 7 | 8 |
| н507У | - | - | 392794.42 | 1223397.91 | Метод спутниковых геодезических измерений (определений) | 0.20 | - |
| н508У | - | - | 392785.79 | 1223416.36 | Метод спутниковых геодезических измерений (определений) | 0.20 | - |
| 474 | - | - | 392758.76 | 1223403.54 | Метод спутниковых геодезических измерений (определений) | 0.20 | - |
| 473 | - | - | 392766.93 | 1223384.86 | Метод спутниковых геодезических измерений (определений) | 0.20 | - |
| н507У | - | - | 392794.42 | 1223397.91 | Метод спутниковых геодезических измерений (определений) | 0.20 | - |

**2. Сведения о частях границ уточняемого земельного участка с кадастровым номером 21:21:231401:343 :**

| Обозначение части границ | | Горизонтальное проложение (S), м | Описание прохождения части границ | Сведения о согласовании местоположения границ (согласовано/спорное) |
|---|---|---|---|---|
| от т. | до т. | | | |
| 1 | 2 | 3 | 4 | 5 |
| н507У | н508У | 20.37 | - | - |
| н508У | 474 | 29.92 | - | - |
| 474 | 473 | 20.39 | - | - |
| 473 | н507У | 30.43 | - | - |

**3. Сведения о характеристиках уточняемого земельного участка с кадастровым номером 21:21:231401:343 :**

| № п/п | Наименование характеристики земельного участка | Значение характеристики |
|---|---|---|
| 1 | 2 | 3 |
| 1. | Адрес земельного участка | Российская Федерация, Чувашская Республика (Чувашия), район Чебоксарский, сельское поселение Кшаушское, садовое некоммерческое товарищество Шоркино, участок 343 |
| 1.1. | Сведения о местоположении земельного участка (при отсутствии адреса) в структурированном в соответствии с федеральной информационной адресной системой виде | - |
| 1.2. | Дополнительные сведения о местоположении земельного участка | - |
| 2. | Площадь земельного участка ± величина погрешности определения (вычисления) площади (Р ± ΔР), м2 | 615 ± 17 |
| 3. | Формула, примененная для вычисления предельной погрешности определения площади земельного участка, с подставленными значениями и итоговые (вычисленные) значения (ΔР), м2 | Δ = 3.50*Mt*√P=3.50*0.20*√615=17 |
| 4. | Площадь земельного участка согласно сведениям Единого государственного реестра недвижимости (Ркад), м2 | - |
| 5. | Оценка расхождения Р и Ркад (Р - Ркад), м2 | - |
| 6. | Предельные минимальный и максимальный размеры земельного участка (Рмин и Рмакс), м2 | 300<br>1000 |
| 7. | Вид (виды) разрешенного использования | для садоводства |
| 7.1. | Дополнительные сведения об использовании земельного участка | - |
| 8. | Кадастровый или иной государственный учетный номер (инвентарный) здания, сооружения, объекта незавершенного строительства, расположенного на земельном участке | 21:21:231401:1036 |
| 9. | Сведения о земельных участках (землях общего пользования, территории общего пользования), посредством которых обеспечивается доступ | Земли общего пользования<br>(1) Земли общего пользования |
| 10. | Иные сведения | - |

**4. Пояснения к сведениям об уточняемом земельном участке с кадастровым номером 21:21:231401:343 :**

| | |
|---|---|
| 1. | - |

## Сведения об уточняемых земельных участках

**1. Сведения о характерных точках границы уточняемого земельного участка с кадастровым номером 21:21:231401:344 :**

**Система координат МСК-21, зона** **Зона №1**

| Обозначение характерных точек границ | Координаты, м | | | | Метод определения координат | Формулы, примененные для расчета средней квадратической погрешности определения координат характерных точек границ (Mt), с подставленными в такие формулы значениями и итоговые (вычисленные) значения Mt, м | Описание закрепления точки |
|---|---|---|---|---|---|---|---|
| | содержатся в Едином государственном реестре недвижимости | | определены в результате выполнения комплексных кадастровых работ | | | | |
| | X | Y | X | Y | | | |
| 1 | 2 | 3 | 4 | 5 | 6 | 7 | 8 |
| н508У | - | - | 392785.79 | 1223416.36 | Метод спутниковых геодезических измерений (определений) | 0.20 | - |
| н509У | - | - | 392777.16 | 1223434.35 | Метод спутниковых геодезических измерений (определений) | 0.20 | - |
| н510У | - | - | 392749.97 | 1223421.61 | Метод спутниковых геодезических измерений (определений) | 0.20 | - |
| 474 | - | - | 392758.76 | 1223403.54 | Метод спутниковых геодезических измерений (определений) | 0.20 | - |
| н508У | - | - | 392785.79 | 1223416.36 | Метод спутниковых геодезических измерений (определений) | 0.20 | - |

**2. Сведения о частях границ уточняемого земельного участка с кадастровым номером 21:21:231401:344 :**

| Обозначение части границ | | Горизонтальное проложение (S), м | Описание прохождения части границ | Сведения о согласовании местоположения границ (согласовано/спорное) |
|---|---|---|---|---|
| от т. | до т. | | | |
| 1 | 2 | 3 | 4 | 5 |
| н508У | н509У | 19.95 | - | - |
| н509У | н510У | 30.03 | - | - |
| н510У | 474 | 20.09 | - | - |
| 474 | н508У | 29.92 | - | - |

**3. Сведения о характеристиках уточняемого земельного участка с кадастровым номером 21:21:231401:344 :**

| № п/п | Наименование характеристики земельного участка | Значение характеристики |
|---|---|---|
| 1 | 2 | 3 |
| 1. | Адрес земельного участка | Российская Федерация, Чувашская Республика (Чувашия), район Чебоксарский, сельское поселение Кшаушское, садовое некоммерческое товарищество Шоркино, участок 344 |
| 1.1. | Сведения о местоположении земельного участка (при отсутствии адреса) в структурированном в соответствии с федеральной информационной адресной системой виде | - |
| 1.2. | Дополнительные сведения о местоположении земельного участка | - |
| 2. | Площадь земельного участка ± величина погрешности определения (вычисления) площади (Р ± ΔР), м2 | 600 ± 17 |
| 3. | Формула, примененная для вычисления предельной погрешности определения площади земельного участка, с подставленными значениями и итоговые (вычисленные) значения (ΔР), м2 | Δ = 3.50*Mt*√P=3.50*0.20*√600=17 |
| 4. | Площадь земельного участка согласно сведениям Единого государственного реестра недвижимости (Ркад), м2 | - |
| 5. | Оценка расхождения Р и Ркад (Р - Ркад), м2 | - |
| 6. | Предельные минимальный и максимальный размеры земельного участка (Рмин и Рмакс), м2 | 300<br>1000 |
| 7. | Вид (виды) разрешенного использования | для садоводства |
| 7.1. | Дополнительные сведения об использовании земельного участка | - |
| 8. | Кадастровый или иной государственный учетный номер (инвентарный) здания, сооружения, объекта незавершенного строительства, расположенного на земельном участке | - |
| 9. | Сведения о земельных участках (землях общего пользования, территории общего пользования), посредством которых обеспечивается доступ | Земли общего пользования<br>(1) Земли общего пользования |
| 10. | Иные сведения | - |

**4. Пояснения к сведениям об уточняемом земельном участке с кадастровым номером 21:21:231401:344 :**

| | |
|---|---|
| 1. | - |

# Сведения об уточняемых земельных участках

**1. Сведения о характерных точках границы уточняемого земельного участка с кадастровым номером 21:21:231401:345 :**

**Система координат МСК-21, зона** **Зона №1**

| Обозначение характерных точек границ | Координаты, м | | | | Метод определения координат | Формулы, примененные для расчета средней квадратической погрешности определения координат характерных точек границ (Mt), с подставленными в такие формулы значениями и итоговые (вычисленные) значения Mt, м | Описание закрепления точки |
|---|---|---|---|---|---|---|---|
| | содержатся в Едином государственном реестре недвижимости | | определены в результате выполнения комплексных кадастровых работ | | | | |
| | X | Y | X | Y | | | |
| 1 | 2 | 3 | 4 | 5 | 6 | 7 | 8 |
| н509У | - | - | 392777.16 | 1223434.35 | Метод спутниковых геодезических измерений (определений) | 0.20 | - |
| н511У | - | - | 392768.51 | 1223452.62 | Метод спутниковых геодезических измерений (определений) | 0.20 | - |
| н512У | - | - | 392741.74 | 1223440.68 | Метод спутниковых геодезических измерений (определений) | 0.20 | - |
| н510У | - | - | 392749.97 | 1223421.61 | Метод спутниковых геодезических измерений (определений) | 0.20 | - |
| н509У | - | - | 392777.16 | 1223434.35 | Метод спутниковых геодезических измерений (определений) | 0.20 | - |

**2. Сведения о частях границ уточняемого земельного участка с кадастровым номером 21:21:231401:345 :**

| Обозначение части границ | | Горизонтальное проложение (S), м | Описание прохождения части границ | Сведения о согласовании местоположения границ (согласовано/спорное) |
|---|---|---|---|---|
| от т. | до т. | | | |
| 1 | 2 | 3 | 4 | 5 |
| н509У | н511У | 20.21 | - | - |
| н511У | н512У | 29.31 | - | - |
| н512У | н510У | 20.77 | - | - |
| н510У | н509У | 30.03 | - | - |

**3. Сведения о характеристиках уточняемого земельного участка с кадастровым номером 21:21:231401:345 :**

| № п/п | Наименование характеристики земельного участка | Значение характеристики |
|---|---|---|
| 1 | 2 | 3 |
| 1. | Адрес земельного участка | Российская Федерация, Чувашская Республика (Чувашия), район Чебоксарский, сельское поселение Кшаушское, садовое некоммерческое товарищество Шоркино, участок 345 |
| 1.1. | Сведения о местоположении земельного участка (при отсутствии адреса) в структурированном в соответствии с федеральной информационной адресной системой виде | - |
| 1.2. | Дополнительные сведения о местоположении земельного участка | - |
| 2. | Площадь земельного участка ± величина погрешности определения (вычисления) площади (Р ± ΔР), м2 | 608 ± 17 |
| 3. | Формула, примененная для вычисления предельной погрешности определения площади земельного участка, с подставленными значениями и итоговые (вычисленные) значения (ΔР), м2 | $\Delta = 3.50*Mt*\sqrt{P}=3.50*0.20*\sqrt{608}=17$ |
| 4. | Площадь земельного участка согласно сведениям Единого государственного реестра недвижимости (Ркад), м2 | - |
| 5. | Оценка расхождения Р и Ркад (Р - Ркад), м2 | - |
| 6. | Предельные минимальный и максимальный размеры земельного участка (Рмин и Рмакс), м2 | 300<br>1000 |
| 7. | Вид (виды) разрешенного использования | для садоводства |
| 7.1. | Дополнительные сведения об использовании земельного участка | - |
| 8. | Кадастровый или иной государственный учетный номер (инвентарный) здания, сооружения, объекта незавершенного строительства, расположенного на земельном участке | 21:21:231401:821 |
| 9. | Сведения о земельных участках (землях общего пользования, территории общего пользования), посредством которых обеспечивается доступ | Земли общего пользования<br>(1) Земли общего пользования |
| 10. | Иные сведения | - |

**4. Пояснения к сведениям об уточняемом земельном участке с кадастровым номером 21:21:231401:345 :**

| | |
|---|---|
| 1. | - |

# Сведения об уточняемых земельных участках

**1. Сведения о характерных точках границы уточняемого земельного участка с кадастровым номером 21:21:231401:352 :**

**Система координат МСК-21, зона** **Зона №1**

| Обозначение характерных точек границ | Координаты, м | | | | Метод определения координат | Формулы, примененные для расчета средней квадратической погрешности определения координат характерных точек границ (Mt), с подставленными в такие формулы значениями и итоговые (вычисленные) значения Mt, м | Описание закрепления точки |
|---|---|---|---|---|---|---|---|
| | содержатся в Едином государственном реестре недвижимости | | определены в результате выполнения комплексных кадастровых работ | | | | |
| | X | Y | X | Y | | | |
| 1 | 2 | 3 | 4 | 5 | 6 | 7 | 8 |
| н513У | - | - | 392706.65 | 1223577.61 | Метод спутниковых геодезических измерений (определений) | 0.20 | - |
| н514У | - | - | 392697.37 | 1223596.15 | Метод спутниковых геодезических измерений (определений) | 0.20 | - |
| н515У | - | - | 392670.74 | 1223583.44 | Метод спутниковых геодезических измерений (определений) | 0.20 | - |
| н516У | - | - | 392679.13 | 1223565.68 | Метод спутниковых геодезических измерений (определений) | 0.20 | - |
| н513У | - | - | 392706.65 | 1223577.61 | Метод спутниковых геодезических измерений (определений) | 0.20 | - |

**2. Сведения о частях границ уточняемого земельного участка с кадастровым номером 21:21:231401:352 :**

| Обозначение части границ | | Горизонтальное проложение (S), м | Описание прохождения части границ | Сведения о согласовании местоположения границ (согласовано/спорное) |
|---|---|---|---|---|
| от т. | до т. | | | |
| 1 | 2 | 3 | 4 | 5 |
| н513У | н514У | 20.73 | - | - |
| н514У | н515У | 29.51 | - | - |
| н515У | н516У | 19.64 | - | - |
| н516У | н513У | 29.99 | - | - |

**3. Сведения о характеристиках уточняемого земельного участка с кадастровым номером 21:21:231401:352 :**

| № п/п | Наименование характеристики земельного участка | Значение характеристики |
|---|---|---|
| 1 | 2 | 3 |
| 1. | Адрес земельного участка | Российская Федерация, Чувашская Республика (Чувашия), район Чебоксарский, сельское поселение Кшаушское, садовое некоммерческое товарищество Шоркино, участок 352 |
| 1.1. | Сведения о местоположении земельного участка (при отсутствии адреса) в структурированном в соответствии с федеральной информационной адресной системой виде | - |
| 1.2. | Дополнительные сведения о местоположении земельного участка | - |
| 2. | Площадь земельного участка ± величина погрешности определения (вычисления) площади (Р ± ΔР), м2 | 600 ± 17 |
| 3. | Формула, примененная для вычисления предельной погрешности определения площади земельного участка, с подставленными значениями и итоговые (вычисленные) значения (ΔР), м2 | Δ = 3.50*Mt*√P=3.50*0.20*√600=17 |
| 4. | Площадь земельного участка согласно сведениям Единого государственного реестра недвижимости (Ркад), м2 | - |
| 5. | Оценка расхождения Р и Ркад (Р - Ркад), м2 | - |
| 6. | Предельные минимальный и максимальный размеры земельного участка (Рмин и Рмакс), м2 | 300<br>1000 |
| 7. | Вид (виды) разрешенного использования | для садоводства |
| 7.1. | Дополнительные сведения об использовании земельного участка | - |
| 8. | Кадастровый или иной государственный учетный номер (инвентарный) здания, сооружения, объекта незавершенного строительства, расположенного на земельном участке | - |
| 9. | Сведения о земельных участках (землях общего пользования, территории общего пользования), посредством которых обеспечивается доступ | Земли общего пользования<br>(1) Земли общего пользования |
| 10. | Иные сведения | - |

**4. Пояснения к сведениям об уточняемом земельном участке с кадастровым номером 21:21:231401:352 :**

| | |
|---|---|
| 1. | - |

# Сведения об уточняемых земельных участках

**1. Сведения о характерных точках границы уточняемого земельного участка с кадастровым номером 21:21:231401:353 :**

**Система координат МСК-21, зона** **Зона №1**

| Обозначение характерных точек границ | Координаты, м | | | | Метод определения координат | Формулы, примененные для расчета средней квадратической погрешности определения координат характерных точек границ (Mt), с подставленными в такие формулы значениями и итоговые (вычисленные) значения Mt, м | Описание закрепления точки |
|---|---|---|---|---|---|---|---|
| | содержатся в Едином государственном реестре недвижимости | | определены в результате выполнения комплексных кадастровых работ | | | | |
| | X | Y | X | Y | | | |
| 1 | 2 | 3 | 4 | 5 | 6 | 7 | 8 |
| н514У | - | - | 392697.37 | 1223596.15 | Метод спутниковых геодезических измерений (определений) | 0.20 | - |
| 302 | - | - | 392689.13 | 1223613.75 | Метод спутниковых геодезических измерений (определений) | 0.20 | - |
| н517У | - | - | 392662.16 | 1223601.51 | Метод спутниковых геодезических измерений (определений) | 0.20 | - |
| н515У | - | - | 392670.74 | 1223583.44 | Метод спутниковых геодезических измерений (определений) | 0.20 | - |
| н514У | - | - | 392697.37 | 1223596.15 | Метод спутниковых геодезических измерений (определений) | 0.20 | - |

**2. Сведения о частях границ уточняемого земельного участка с кадастровым номером 21:21:231401:353 :**

| Обозначение части границ | | Горизонтальное проложение (S), м | Описание прохождения части границ | Сведения о согласовании местоположения границ (согласовано/спорное) |
|---|---|---|---|---|
| от т. | до т. | | | |
| 1 | 2 | 3 | 4 | 5 |
| н514У | 302 | 19.43 | - | - |
| 302 | н517У | 29.62 | - | - |
| н517У | н515У | 20.00 | - | - |
| н515У | н514У | 29.51 | - | - |

**3. Сведения о характеристиках уточняемого земельного участка с кадастровым номером 21:21:231401:353 :**

| № п/п | Наименование характеристики земельного участка | Значение характеристики |
|---|---|---|
| 1 | 2 | 3 |
| 1. | Адрес земельного участка | Российская Федерация, Чувашская Республика (Чувашия), район Чебоксарский, сельское поселение Кшаушское, садовое некоммерческое товарищество Шоркино, участок 353 |
| 1.1. | Сведения о местоположении земельного участка (при отсутствии адреса) в структурированном в соответствии с федеральной информационной адресной системой виде | - |
| 1.2. | Дополнительные сведения о местоположении земельного участка | - |
| 2. | Площадь земельного участка ± величина погрешности определения (вычисления) площади (Р ± ΔР), м2 | 583 ± 17 |
| 3. | Формула, примененная для вычисления предельной погрешности определения площади земельного участка, с подставленными значениями и итоговые (вычисленные) значения (ΔР), м2 | Δ = 3.50*Mt*√P=3.50*0.20*√583=17 |
| 4. | Площадь земельного участка согласно сведениям Единого государственного реестра недвижимости (Ркад), м2 | - |
| 5. | Оценка расхождения Р и Ркад (Р - Ркад), м2 | - |
| 6. | Предельные минимальный и максимальный размеры земельного участка (Рмин и Рмакс), м2 | 300<br>1000 |
| 7. | Вид (виды) разрешенного использования | для садоводства |
| 7.1. | Дополнительные сведения об использовании земельного участка | - |
| 8. | Кадастровый или иной государственный учетный номер (инвентарный) здания, сооружения, объекта незавершенного строительства, расположенного на земельном участке | - |
| 9. | Сведения о земельных участках (землях общего пользования, территории общего пользования), посредством которых обеспечивается доступ | Земли общего пользования<br>(1) Земли общего пользования |
| 10. | Иные сведения | - |

**4. Пояснения к сведениям об уточняемом земельном участке с кадастровым номером 21:21:231401:353 :**

| | |
|---|---|
| 1. | - |

## Сведения об уточняемых земельных участках

**1. Сведения о характерных точках границы уточняемого земельного участка с кадастровым номером 21:21:231401:356 :**

**Система координат МСК-21, зона** **Зона №1**

| Обозначение характерных точек границ | Координаты, м | | | | Метод определения координат | Формулы, примененные для расчета средней квадратической погрешности определения координат характерных точек границ (Mt), с подставленными в такие формулы значениями и итоговые (вычисленные) значения Mt, м | Описание закрепления точки |
|---|---|---|---|---|---|---|---|
| | содержатся в Едином государственном реестре недвижимости | | определены в результате выполнения комплексных кадастровых работ | | | | |
| | X | Y | X | Y | | | |
| 1 | 2 | 3 | 4 | 5 | 6 | 7 | 8 |
| 512 | - | - | 392901.66 | 1223090.51 | Метод спутниковых геодезических измерений (определений) | 0.20 | - |
| 519 | - | - | 392897.76 | 1223098.51 | Метод спутниковых геодезических измерений (определений) | 0.20 | - |
| 518 | - | - | 392893.09 | 1223108.46 | Метод спутниковых геодезических измерений (определений) | 0.20 | - |
| н518У | - | - | 392866.00 | 1223096.22 | Метод спутниковых геодезических измерений (определений) | 0.20 | - |
| 514 | - | - | 392874.58 | 1223077.95 | Метод спутниковых геодезических измерений (определений) | 0.20 | - |
| 513 | - | - | 392900.72 | 1223089.78 | Метод спутниковых геодезических измерений (определений) | 0.20 | - |

**1. Сведения о характерных точках границы уточняемого земельного участка с кадастровым номером 21:21:231401:356 :**

**Система координат МСК-21, зона** **Зона №1**

| Обозначение характерных точек границ | Координаты, м | | | | Метод определения координат | Формулы, примененные для расчета средней квадратической погрешности определения координат характерных точек границ (Mt), с подставленными в такие формулы значениями и итоговые (вычисленные) значения Mt, м | Описание закрепления точки |
|---|---|---|---|---|---|---|---|
| | содержатся в Едином государственном реестре недвижимости | | определены в результате выполнения комплексных кадастровых работ | | | | |
| | X | Y | X | Y | | | |
| 1 | 2 | 3 | 4 | 5 | 6 | 7 | 8 |
| 512 | - | - | 392901.66 | 1223090.51 | Метод спутниковых геодезических измерений (определений) | 0.20 | - |

**2. Сведения о частях границ уточняемого земельного участка с кадастровым номером 21:21:231401:356 :**

| Обозначение части границ | | Горизонтальное проложение (S), м | Описание прохождения части границ | Сведения о согласовании местоположения границ (согласовано/спорное) |
|---|---|---|---|---|
| от т. | до т. | | | |
| 1 | 2 | 3 | 4 | 5 |
| 512 | 519 | 8.90 | - | - |
| 519 | 518 | 10.99 | - | - |
| 518 | н518У | 29.73 | - | - |
| н518У | 514 | 20.18 | - | - |
| 514 | 513 | 28.69 | - | - |
| 513 | 512 | 1.19 | - | - |

**3. Сведения о характеристиках уточняемого земельного участка с кадастровым номером 21:21:231401:356 :**

| № п/п | Наименование характеристики земельного участка | Значение характеристики |
|---|---|---|
| 1 | 2 | 3 |
| 1. | Адрес земельного участка | Российская Федерация, Чувашская Республика (Чувашия), район Чебоксарский, сельское поселение Кшаушское, садовое некоммерческое товарищество Шоркино, участок 356 |
| 1.1. | Сведения о местоположении земельного участка (при отсутствии адреса) в структурированном в соответствии с федеральной информационной адресной системой виде | - |
| 1.2. | Дополнительные сведения о местоположении земельного участка | - |
| 2. | Площадь земельного участка ± величина погрешности определения (вычисления) площади (P ± ΔP), м2 | 600 ± 17 |
| 3. | Формула, примененная для вычисления предельной погрешности определения площади земельного участка, с подставленными значениями и итоговые (вычисленные) значения (ΔP), м2 | $\Delta = 3.50*Mt*\sqrt{P}=3.50*0.20*\sqrt{600}=17$ |
| 4. | Площадь земельного участка согласно сведениям Единого государственного реестра недвижимости (Pкад), м2 | - |

**3. Сведения о характеристиках уточняемого земельного участка с кадастровым номером 21:21:231401:356 :**

| № п/п | Наименование характеристики земельного участка | Значение характеристики |
|---|---|---|
| 1 | 2 | 3 |
| 5. | Оценка расхождения Р и Ркад (Р - Ркад), м2 | - |
| 6. | Предельные минимальный и максимальный размеры земельного участка (Рмин и Рмакс), м2 | 300<br>1000 |
| 7. | Вид (виды) разрешенного использования | для садоводства |
| 7.1. | Дополнительные сведения об использовании земельного участка | - |
| 8. | Кадастровый или иной государственный учетный номер (инвентарный) здания, сооружения, объекта незавершенного строительства, расположенного на земельном участке | - |
| 9. | Сведения о земельных участках (землях общего пользования, территории общего пользования), посредством которых обеспечивается доступ | Земли общего пользования<br>(1) Земли общего пользования |
| 10. | Иные сведения | - |

**4. Пояснения к сведениям об уточняемом земельном участке с кадастровым номером 21:21:231401:356 :**

| | |
|---|---|
| 1. | - |

# Сведения об уточняемых земельных участках

**1. Сведения о характерных точках границы уточняемого земельного участка с кадастровым номером 21:21:231401:357 :**

**Система координат МСК-21, зона** **Зона №1**

| Обозначение характерных точек границ | Координаты, м | | | | Метод определения координат | Формулы, примененные для расчета средней квадратической погрешности определения координат характерных точек границ (Mt), с подставленными в такие формулы значениями и итоговые (вычисленные) значения Mt, м | Описание закрепления точки |
|---|---|---|---|---|---|---|---|
| | содержатся в Едином государственном реестре недвижимости | | определены в результате выполнения комплексных кадастровых работ | | | | |
| | X | Y | X | Y | | | |
| 1 | 2 | 3 | 4 | 5 | 6 | 7 | 8 |
| 518 | - | - | 392893.09 | 1223108.46 | Метод спутниковых геодезических измерений (определений) | 0.20 | - |
| н474У | - | - | 392885.04 | 1223127.04 | Метод спутниковых геодезических измерений (определений) | 0.20 | - |
| н519У | - | - | 392857.96 | 1223113.78 | Метод спутниковых геодезических измерений (определений) | 0.20 | - |
| н518У | - | - | 392866.00 | 1223096.22 | Метод спутниковых геодезических измерений (определений) | 0.20 | - |
| 518 | - | - | 392893.09 | 1223108.46 | Метод спутниковых геодезических измерений (определений) | 0.20 | - |

**2. Сведения о частях границ уточняемого земельного участка с кадастровым номером 21:21:231401:357 :**

| Обозначение части границ | | Горизонтальное проложение (S), м | Описание прохождения части границ | Сведения о согласовании местоположения границ (согласовано/спорное) |
|---|---|---|---|---|
| от т. | до т. | | | |
| 1 | 2 | 3 | 4 | 5 |
| 518 | н474У | 20.25 | - | - |
| н474У | н519У | 30.15 | - | - |
| н519У | н518У | 19.31 | - | - |
| н518У | 518 | 29.73 | - | - |

**3. Сведения о характеристиках уточняемого земельного участка с кадастровым номером 21:21:231401:357 :**

| № п/п | Наименование характеристики земельного участка | Значение характеристики |
|---|---|---|
| 1 | 2 | 3 |
| 1. | Адрес земельного участка | Российская Федерация, Чувашская Республика (Чувашия), район Чебоксарский, сельское поселение Кшаушское, садовое некоммерческое товарищество Шоркино, участок 357 |
| 1.1. | Сведения о местоположении земельного участка (при отсутствии адреса) в структурированном в соответствии с федеральной информационной адресной системой виде | - |
| 1.2. | Дополнительные сведения о местоположении земельного участка | - |
| 2. | Площадь земельного участка ± величина погрешности определения (вычисления) площади (Р ± ΔР), м2 | 592 ± 17 |
| 3. | Формула, примененная для вычисления предельной погрешности определения площади земельного участка, с подставленными значениями и итоговые (вычисленные) значения (ΔР), м2 | Δ = 3.50*Mt*√P=3.50*0.20*√592=17 |
| 4. | Площадь земельного участка согласно сведениям Единого государственного реестра недвижимости (Ркад), м2 | - |
| 5. | Оценка расхождения Р и Ркад (Р - Ркад), м2 | - |
| 6. | Предельные минимальный и максимальный размеры земельного участка (Рмин и Рмакс), м2 | 300<br>1000 |
| 7. | Вид (виды) разрешенного использования | для садоводства |
| 7.1. | Дополнительные сведения об использовании земельного участка | - |
| 8. | Кадастровый или иной государственный учетный номер (инвентарный) здания, сооружения, объекта незавершенного строительства, расположенного на земельном участке | - |
| 9. | Сведения о земельных участках (землях общего пользования, территории общего пользования), посредством которых обеспечивается доступ | Земли общего пользования<br>(1) Земли общего пользования |
| 10. | Иные сведения | - |

**4. Пояснения к сведениям об уточняемом земельном участке с кадастровым номером 21:21:231401:357 :**

| | |
|---|---|
| 1. | - |

# Сведения об уточняемых земельных участках

**1. Сведения о характерных точках границы уточняемого земельного участка с кадастровым номером 21:21:231401:358 :**

**Система координат МСК-21, зона** **Зона №1**

| Обозначение характерных точек границ | Координаты, м | | | | Метод определения координат | Формулы, примененные для расчета средней квадратической погрешности определения координат характерных точек границ (Mt), с подставленными в такие формулы значениями и итоговые (вычисленные) значения Mt, м | Описание закрепления точки |
|---|---|---|---|---|---|---|---|
| | содержатся в Едином государственном реестре недвижимости | | определены в результате выполнения комплексных кадастровых работ | | | | |
| | X | Y | X | Y | | | |
| 1 | 2 | 3 | 4 | 5 | 6 | 7 | 8 |
| н474У | - | - | 392885.04 | 1223127.04 | Метод спутниковых геодезических измерений (определений) | 0.20 | - |
| н476У | - | - | 392876.63 | 1223145.66 | Метод спутниковых геодезических измерений (определений) | 0.20 | - |
| н520У | - | - | 392849.51 | 1223132.50 | Метод спутниковых геодезических измерений (определений) | 0.20 | - |
| н519У | - | - | 392857.96 | 1223113.78 | Метод спутниковых геодезических измерений (определений) | 0.20 | - |
| н474У | - | - | 392885.04 | 1223127.04 | Метод спутниковых геодезических измерений (определений) | 0.20 | - |

**2. Сведения о частях границ уточняемого земельного участка с кадастровым номером 21:21:231401:358 :**

| Обозначение части границ | | Горизонтальное проложение (S), м | Описание прохождения части границ | Сведения о согласовании местоположения границ (согласовано/спорное) |
|---|---|---|---|---|
| от т. | до т. | | | |
| 1 | 2 | 3 | 4 | 5 |
| н474У | н476У | 20.43 | - | - |
| н476У | н520У | 30.14 | - | - |
| н520У | н519У | 20.54 | - | - |
| н519У | н474У | 30.15 | - | - |

**3. Сведения о характеристиках уточняемого земельного участка с кадастровым номером 21:21:231401:358 :**

| № п/п | Наименование характеристики земельного участка | Значение характеристики |
|---|---|---|
| 1 | 2 | 3 |
| 1. | Адрес земельного участка | Российская Федерация, Чувашская Республика (Чувашия), район Чебоксарский, сельское поселение Кшаушское, садовое некоммерческое товарищество Шоркино, участок 358 |
| 1.1. | Сведения о местоположении земельного участка (при отсутствии адреса) в структурированном в соответствии с федеральной информационной адресной системой виде | - |
| 1.2. | Дополнительные сведения о местоположении земельного участка | - |
| 2. | Площадь земельного участка ± величина погрешности определения (вычисления) площади (Р ± ΔР), м2 | 617 ± 17 |
| 3. | Формула, примененная для вычисления предельной погрешности определения площади земельного участка, с подставленными значениями и итоговые (вычисленные) значения (ΔР), м2 | Δ = 3.50*Mt*√P=3.50*0.20*√617=17 |
| 4. | Площадь земельного участка согласно сведениям Единого государственного реестра недвижимости (Ркад), м2 | - |
| 5. | Оценка расхождения Р и Ркад (Р - Ркад), м2 | - |
| 6. | Предельные минимальный и максимальный размеры земельного участка (Рмин и Рмакс), м2 | 300<br>1000 |
| 7. | Вид (виды) разрешенного использования | для садоводства |
| 7.1. | Дополнительные сведения об использовании земельного участка | - |
| 8. | Кадастровый или иной государственный учетный номер (инвентарный) здания, сооружения, объекта незавершенного строительства, расположенного на земельном участке | - |
| 9. | Сведения о земельных участках (землях общего пользования, территории общего пользования), посредством которых обеспечивается доступ | Земли общего пользования<br>(1) Земли общего пользования |
| 10. | Иные сведения | - |

**4. Пояснения к сведениям об уточняемом земельном участке с кадастровым номером 21:21:231401:358 :**

| | |
|---|---|
| 1. | - |

## Сведения об уточняемых земельных участках

**1. Сведения о характерных точках границы уточняемого земельного участка с кадастровым номером 21:21:231401:359 :**

**Система координат МСК-21, зона** **Зона №1**

| Обозначение характерных точек границ | Координаты, м | | | | Метод определения координат | Формулы, примененные для расчета средней квадратической погрешности определения координат характерных точек границ (Mt), с подставленными в такие формулы значениями и итоговые (вычисленные) значения Mt, м | Описание закрепления точки |
|---|---|---|---|---|---|---|---|
| | содержатся в Едином государственном реестре недвижимости | | определены в результате выполнения комплексных кадастровых работ | | | | |
| | X | Y | X | Y | | | |
| 1 | 2 | 3 | 4 | 5 | 6 | 7 | 8 |
| н476У | - | - | 392876.63 | 1223145.66 | Метод спутниковых геодезических измерений (определений) | 0.20 | - |
| н478У | - | - | 392868.81 | 1223163.74 | Метод спутниковых геодезических измерений (определений) | 0.20 | - |
| н521У | - | - | 392840.70 | 1223151.09 | Метод спутниковых геодезических измерений (определений) | 0.20 | - |
| н520У | - | - | 392849.51 | 1223132.50 | Метод спутниковых геодезических измерений (определений) | 0.20 | - |
| н476У | - | - | 392876.63 | 1223145.66 | Метод спутниковых геодезических измерений (определений) | 0.20 | - |

**2. Сведения о частях границ уточняемого земельного участка с кадастровым номером 21:21:231401:359 :**

| Обозначение части границ | | Горизонтальное проложение (S), м | Описание прохождения части границ | Сведения о согласовании местоположения границ (согласовано/спорное) |
|---|---|---|---|---|
| от т. | до т. | | | |
| 1 | 2 | 3 | 4 | 5 |
| н476У | н478У | 19.70 | - | - |
| н478У | н521У | 30.83 | - | - |
| н521У | н520У | 20.57 | - | - |
| н520У | н476У | 30.14 | - | - |

**3. Сведения о характеристиках уточняемого земельного участка с кадастровым номером 21:21:231401:359 :**

| № п/п | Наименование характеристики земельного участка | Значение характеристики |
|---|---|---|
| 1 | 2 | 3 |
| 1. | Адрес земельного участка | Российская Федерация, Чувашская Республика (Чувашия), район Чебоксарский, сельское поселение Кшаушское, садовое некоммерческое товарищество Шоркино, участок 359 |
| 1.1. | Сведения о местоположении земельного участка (при отсутствии адреса) в структурированном в соответствии с федеральной информационной адресной системой виде | - |
| 1.2. | Дополнительные сведения о местоположении земельного участка | - |
| 2. | Площадь земельного участка ± величина погрешности определения (вычисления) площади (Р ± ΔР), м2 | 614 ± 17 |
| 3. | Формула, примененная для вычисления предельной погрешности определения площади земельного участка, с подставленными значениями и итоговые (вычисленные) значения (ΔР), м2 | Δ = 3.50*Mt*√P=3.50*0.20*√614=17 |
| 4. | Площадь земельного участка согласно сведениям Единого государственного реестра недвижимости (Ркад), м2 | - |
| 5. | Оценка расхождения Р и Ркад (Р - Ркад), м2 | - |
| 6. | Предельные минимальный и максимальный размеры земельного участка (Рмин и Рмакс), м2 | 300<br>1000 |
| 7. | Вид (виды) разрешенного использования | для садоводства |
| 7.1. | Дополнительные сведения об использовании земельного участка | - |
| 8. | Кадастровый или иной государственный учетный номер (инвентарный) здания, сооружения, объекта незавершенного строительства, расположенного на земельном участке | 21:21:231401:833 |
| 9. | Сведения о земельных участках (землях общего пользования, территории общего пользования), посредством которых обеспечивается доступ | Земли общего пользования<br>(1) Земли общего пользования |
| 10. | Иные сведения | - |

**4. Пояснения к сведениям об уточняемом земельном участке с кадастровым номером 21:21:231401:359 :**

| | |
|---|---|
| 1. | - |

# Сведения об уточняемых земельных участках

**1. Сведения о характерных точках границы уточняемого земельного участка с кадастровым номером 21:21:231401:360 :**

**Система координат МСК-21, зона** **Зона №1**

| Обозначение характерных точек границ | Координаты, м | | | | Метод определения координат | Формулы, примененные для расчета средней квадратической погрешности определения координат характерных точек границ (Mt), с подставленными в такие формулы значениями и итоговые (вычисленные) значения Mt, м | Описание закрепления точки |
|---|---|---|---|---|---|---|---|
| | содержатся в Едином государственном реестре недвижимости | | определены в результате выполнения комплексных кадастровых работ | | | | |
| | X | Y | X | Y | | | |
| 1 | 2 | 3 | 4 | 5 | 6 | 7 | 8 |
| н478У | - | - | 392868.81 | 1223163.74 | Метод спутниковых геодезических измерений (определений) | 0.20 | - |
| н481У | - | - | 392860.99 | 1223180.99 | Метод спутниковых геодезических измерений (определений) | 0.20 | - |
| н522У | - | - | 392832.95 | 1223168.64 | Метод спутниковых геодезических измерений (определений) | 0.20 | - |
| н521У | - | - | 392840.70 | 1223151.09 | Метод спутниковых геодезических измерений (определений) | 0.20 | - |
| н478У | - | - | 392868.81 | 1223163.74 | Метод спутниковых геодезических измерений (определений) | 0.20 | - |

**2. Сведения о частях границ уточняемого земельного участка с кадастровым номером 21:21:231401:360 :**

| Обозначение части границ | | Горизонтальное проложение (S), м | Описание прохождения части границ | Сведения о согласовании местоположения границ (согласовано/спорное) |
|---|---|---|---|---|
| от т. | до т. | | | |
| 1 | 2 | 3 | 4 | 5 |
| н478У | н481У | 18.94 | - | - |
| н481У | н522У | 30.64 | - | - |
| н522У | н521У | 19.19 | - | - |
| н521У | н478У | 30.83 | - | - |

**3. Сведения о характеристиках уточняемого земельного участка с кадастровым номером 21:21:231401:360 :**

| № п/п | Наименование характеристики земельного участка | Значение характеристики |
|---|---|---|
| 1 | 2 | 3 |
| 1. | Адрес земельного участка | Российская Федерация, Чувашская Республика (Чувашия), район Чебоксарский, сельское поселение Кшаушское, садовое некоммерческое товарищество Шоркино, участок 360 |
| 1.1. | Сведения о местоположении земельного участка (при отсутствии адреса) в структурированном в соответствии с федеральной информационной адресной системой виде | - |
| 1.2. | Дополнительные сведения о местоположении земельного участка | - |
| 2. | Площадь земельного участка ± величина погрешности определения (вычисления) площади (Р ± ΔР), м2 | 586 ± 17 |
| 3. | Формула, примененная для вычисления предельной погрешности определения площади земельного участка, с подставленными значениями и итоговые (вычисленные) значения (ΔР), м2 | Δ = 3.50*Mt*√P=3.50*0.20*√586=17 |
| 4. | Площадь земельного участка согласно сведениям Единого государственного реестра недвижимости (Ркад), м2 | - |
| 5. | Оценка расхождения Р и Ркад (Р - Ркад), м2 | - |
| 6. | Предельные минимальный и максимальный размеры земельного участка (Рмин и Рмакс), м2 | 300<br>1000 |
| 7. | Вид (виды) разрешенного использования | для садоводства |
| 7.1. | Дополнительные сведения об использовании земельного участка | - |
| 8. | Кадастровый или иной государственный учетный номер (инвентарный) здания, сооружения, объекта незавершенного строительства, расположенного на земельном участке | - |
| 9. | Сведения о земельных участках (землях общего пользования, территории общего пользования), посредством которых обеспечивается доступ | Земли общего пользования<br>(1) Земли общего пользования |
| 10. | Иные сведения | - |

**4. Пояснения к сведениям об уточняемом земельном участке с кадастровым номером 21:21:231401:360 :**

| | |
|---|---|
| 1. | - |

# Сведения об уточняемых земельных участках

**1. Сведения о характерных точках границы уточняемого земельного участка с кадастровым номером 21:21:231401:361 :**

**Система координат МСК-21, зона** **Зона №1**

| Обозначение характерных точек границ | Координаты, м | | | | Метод определения координат | Формулы, примененные для расчета средней квадратической погрешности определения координат характерных точек границ (Mt), с подставленными в такие формулы значениями и итоговые (вычисленные) значения Mt, м | Описание закрепления точки |
|---|---|---|---|---|---|---|---|
| | содержатся в Едином государственном реестре недвижимости | | определены в результате выполнения комплексных кадастровых работ | | | | |
| | X | Y | X | Y | | | |
| 1 | 2 | 3 | 4 | 5 | 6 | 7 | 8 |
| н481У | - | - | 392860.99 | 1223180.99 | Метод спутниковых геодезических измерений (определений) | 0.20 | - |
| н483У | - | - | 392852.48 | 1223200.20 | Метод спутниковых геодезических измерений (определений) | 0.20 | - |
| н523У | - | - | 392824.42 | 1223187.26 | Метод спутниковых геодезических измерений (определений) | 0.20 | - |
| н522У | - | - | 392832.95 | 1223168.64 | Метод спутниковых геодезических измерений (определений) | 0.20 | - |
| н481У | - | - | 392860.99 | 1223180.99 | Метод спутниковых геодезических измерений (определений) | 0.20 | - |

**2. Сведения о частях границ уточняемого земельного участка с кадастровым номером 21:21:231401:361 :**

| Обозначение части границ | | Горизонтальное проложение (S), м | Описание прохождения части границ | Сведения о согласовании местоположения границ (согласовано/спорное) |
|---|---|---|---|---|
| от т. | до т. | | | |
| 1 | 2 | 3 | 4 | 5 |
| н481У | н483У | 21.01 | - | - |
| н483У | н523У | 30.90 | - | - |
| н523У | н522У | 20.48 | - | - |
| н522У | н481У | 30.64 | - | - |

**3. Сведения о характеристиках уточняемого земельного участка с кадастровым номером 21:21:231401:361 :**

| № п/п | Наименование характеристики земельного участка | Значение характеристики |
|---|---|---|
| 1 | 2 | 3 |
| 1. | Адрес земельного участка | Российская Федерация, Чувашская Республика (Чувашия), район Чебоксарский, сельское поселение Кшаушское, садовое некоммерческое товарищество Шоркино, участок 361 |
| 1.1. | Сведения о местоположении земельного участка (при отсутствии адреса) в структурированном в соответствии с федеральной информационной адресной системой виде | - |
| 1.2. | Дополнительные сведения о местоположении земельного участка | - |
| 2. | Площадь земельного участка ± величина погрешности определения (вычисления) площади (Р ± ΔР), м2 | 638 ± 18 |
| 3. | Формула, примененная для вычисления предельной погрешности определения площади земельного участка, с подставленными значениями и итоговые (вычисленные) значения (ΔР), м2 | Δ = 3.50*Mt*√P=3.50*0.20*√638=18 |
| 4. | Площадь земельного участка согласно сведениям Единого государственного реестра недвижимости (Ркад), м2 | - |
| 5. | Оценка расхождения Р и Ркад (Р - Ркад), м2 | - |
| 6. | Предельные минимальный и максимальный размеры земельного участка (Рмин и Рмакс), м2 | 300<br>1000 |
| 7. | Вид (виды) разрешенного использования | для садоводства |
| 7.1. | Дополнительные сведения об использовании земельного участка | - |
| 8. | Кадастровый или иной государственный учетный номер (инвентарный) здания, сооружения, объекта незавершенного строительства, расположенного на земельном участке | - |
| 9. | Сведения о земельных участках (землях общего пользования, территории общего пользования), посредством которых обеспечивается доступ | Земли общего пользования<br>(1) Земли общего пользования |
| 10. | Иные сведения | - |

**4. Пояснения к сведениям об уточняемом земельном участке с кадастровым номером 21:21:231401:361 :**

| | |
|---|---|
| 1. | - |

# Сведения об уточняемых земельных участках

**1. Сведения о характерных точках границы уточняемого земельного участка с кадастровым номером 21:21:231401:362 :**

**Система координат МСК-21, зона** **Зона №1**

| Обозначение характерных точек границ | Координаты, м | | | | Метод определения координат | Формулы, примененные для расчета средней квадратической погрешности определения координат характерных точек границ (Mt), с подставленными в такие формулы значениями и итоговые (вычисленные) значения Mt, м | Описание закрепления точки |
|---|---|---|---|---|---|---|---|
| | содержатся в Едином государственном реестре недвижимости | | определены в результате выполнения комплексных кадастровых работ | | | | |
| | X | Y | X | Y | | | |
| 1 | 2 | 3 | 4 | 5 | 6 | 7 | 8 |
| н483У | - | - | 392852.48 | 1223200.20 | Метод спутниковых геодезических измерений (определений) | 0.20 | - |
| 485 | - | - | 392843.46 | 1223218.41 | Метод спутниковых геодезических измерений (определений) | 0.20 | - |
| 488 | - | - | 392816.18 | 1223205.65 | Метод спутниковых геодезических измерений (определений) | 0.20 | - |
| н523У | - | - | 392824.42 | 1223187.26 | Метод спутниковых геодезических измерений (определений) | 0.20 | - |
| н483У | - | - | 392852.48 | 1223200.20 | Метод спутниковых геодезических измерений (определений) | 0.20 | - |

**2. Сведения о частях границ уточняемого земельного участка с кадастровым номером 21:21:231401:362 :**

| Обозначение части границ | | Горизонтальное проложение (S), м | Описание прохождения части границ | Сведения о согласовании местоположения границ (согласовано/спорное) |
|---|---|---|---|---|
| от т. | до т. | | | |
| 1 | 2 | 3 | 4 | 5 |
| н483У | 485 | 20.32 | - | - |
| 485 | 488 | 30.12 | - | - |
| 488 | н523У | 20.15 | - | - |
| н523У | н483У | 30.90 | - | - |

**3. Сведения о характеристиках уточняемого земельного участка с кадастровым номером 21:21:231401:362 :**

| № п/п | Наименование характеристики земельного участка | Значение характеристики |
|---|---|---|
| 1 | 2 | 3 |
| 1. | Адрес земельного участка | Российская Федерация, Чувашская Республика (Чувашия), район Чебоксарский, сельское поселение Кшаушское, садовое некоммерческое товарищество Шоркино, участок 362 |
| 1.1. | Сведения о местоположении земельного участка (при отсутствии адреса) в структурированном в соответствии с федеральной информационной адресной системой виде | - |
| 1.2. | Дополнительные сведения о местоположении земельного участка | - |
| 2. | Площадь земельного участка ± величина погрешности определения (вычисления) площади (Р ± ΔР), м2 | 617 ± 17 |
| 3. | Формула, примененная для вычисления предельной погрешности определения площади земельного участка, с подставленными значениями и итоговые (вычисленные) значения (ΔР), м2 | Δ = 3.50*Mt*√P=3.50*0.20*√617=17 |
| 4. | Площадь земельного участка согласно сведениям Единого государственного реестра недвижимости (Ркад), м2 | - |
| 5. | Оценка расхождения Р и Ркад (Р - Ркад), м2 | - |
| 6. | Предельные минимальный и максимальный размеры земельного участка (Рмин и Рмакс), м2 | 300<br>1000 |
| 7. | Вид (виды) разрешенного использования | для садоводства |
| 7.1. | Дополнительные сведения об использовании земельного участка | - |
| 8. | Кадастровый или иной государственный учетный номер (инвентарный) здания, сооружения, объекта незавершенного строительства, расположенного на земельном участке | - |
| 9. | Сведения о земельных участках (землях общего пользования, территории общего пользования), посредством которых обеспечивается доступ | Земли общего пользования<br>(1) Земли общего пользования |
| 10. | Иные сведения | - |

**4. Пояснения к сведениям об уточняемом земельном участке с кадастровым номером 21:21:231401:362 :**

| | |
|---|---|
| 1. | - |

# Сведения об уточняемых земельных участках

**1. Сведения о характерных точках границы уточняемого земельного участка с кадастровым номером 21:21:231401:364 :**

**Система координат МСК-21, зона** **Зона №1**

| Обозначение характерных точек границ | Координаты, м | | | | Метод определения координат | Формулы, примененные для расчета средней квадратической погрешности определения координат характерных точек границ (Mt), с подставленными в такие формулы значениями и итоговые (вычисленные) значения Mt, м | Описание закрепления точки |
|---|---|---|---|---|---|---|---|
| | содержатся в Едином государственном реестре недвижимости | | определены в результате выполнения комплексных кадастровых работ | | | | |
| | X | Y | X | Y | | | |
| 1 | 2 | 3 | 4 | 5 | 6 | 7 | 8 |
| н494У | - | - | 392833.72 | 1223239.82 | Метод спутниковых геодезических измерений (определений) | 0.20 | - |
| н493У | - | - | 392825.32 | 1223257.60 | Метод спутниковых геодезических измерений (определений) | 0.20 | - |
| н524У | - | - | 392797.30 | 1223245.22 | Метод спутниковых геодезических измерений (определений) | 0.20 | - |
| н525У | - | - | 392805.18 | 1223229.53 | Метод спутниковых геодезических измерений (определений) | 0.20 | - |
| н526У | - | - | 392807.66 | 1223228.03 | Метод спутниковых геодезических измерений (определений) | 0.20 | - |
| н494У | - | - | 392833.72 | 1223239.82 | Метод спутниковых геодезических измерений (определений) | 0.20 | - |

**2. Сведения о частях границ уточняемого земельного участка с кадастровым номером 21:21:231401:364 :**

| Обозначение части границ | | Горизонтальное проложение (S), м | Описание прохождения части границ | Сведения о согласовании местоположения границ (согласовано/спорное) |
|---|---|---|---|---|
| от т. | до т. | | | |
| 1 | 2 | 3 | 4 | 5 |
| н494У | н493У | 19.66 | - | - |
| н493У | н524У | 30.63 | - | - |
| н524У | н525У | 17.56 | - | - |
| н525У | н526У | 2.90 | - | - |
| н526У | н494У | 28.60 | - | - |

**3. Сведения о характеристиках уточняемого земельного участка с кадастровым номером 21:21:231401:364 :**

| № п/п | Наименование характеристики земельного участка | Значение характеристики |
|---|---|---|
| 1 | 2 | 3 |
| 1. | Адрес земельного участка | Российская Федерация, Чувашская Республика (Чувашия), район Чебоксарский, сельское поселение Кшаушское, садовое некоммерческое товарищество Шоркино, участок 364 |
| 1.1. | Сведения о местоположении земельного участка (при отсутствии адреса) в структурированном в соответствии с федеральной информационной адресной системой виде | - |
| 1.2. | Дополнительные сведения о местоположении земельного участка | - |
| 2. | Площадь земельного участка ± величина погрешности определения (вычисления) площади (Р ± ΔР), м2 | 600 ± 17 |
| 3. | Формула, примененная для вычисления предельной погрешности определения площади земельного участка, с подставленными значениями и итоговые (вычисленные) значения (ΔР), м2 | $\Delta = 3.50*Mt*\sqrt{P}=3.50*0.20*\sqrt{600}=17$ |
| 4. | Площадь земельного участка согласно сведениям Единого государственного реестра недвижимости (Ркад), м2 | - |
| 5. | Оценка расхождения Р и Ркад (Р - Ркад), м2 | - |
| 6. | Предельные минимальный и максимальный размеры земельного участка (Рмин и Рмакс), м2 | 300<br>1000 |
| 7. | Вид (виды) разрешенного использования | для садоводства |
| 7.1. | Дополнительные сведения об использовании земельного участка | - |
| 8. | Кадастровый или иной государственный учетный номер (инвентарный) здания, сооружения, объекта незавершенного строительства, расположенного на земельном участке | - |
| 9. | Сведения о земельных участках (землях общего пользования, территории общего пользования), посредством которых обеспечивается доступ | Земли общего пользования<br>(1) Земли общего пользования |
| 10. | Иные сведения | - |

**4. Пояснения к сведениям об уточняемом земельном участке с кадастровым номером 21:21:231401:364 :**

| | |
|---|---|
| 1. | - |

## Сведения об уточняемых земельных участках

**1. Сведения о характерных точках границы уточняемого земельного участка с кадастровым номером 21:21:231401:365 :**

**Система координат МСК-21, зона** **Зона №1**

| Обозначение характерных точек границ | Координаты, м | | | | Метод определения координат | Формулы, примененные для расчета средней квадратической погрешности определения координат характерных точек границ (Mt), с подставленными в такие формулы значениями и итоговые (вычисленные) значения Mt, м | Описание закрепления точки |
|---|---|---|---|---|---|---|---|
| | содержатся в Едином государственном реестре недвижимости | | определены в результате выполнения комплексных кадастровых работ | | | | |
| | X | Y | X | Y | | | |
| 1 | 2 | 3 | 4 | 5 | 6 | 7 | 8 |
| н493У | - | - | 392825.32 | 1223257.60 | Метод спутниковых геодезических измерений (определений) | 0.20 | - |
| н497У | - | - | 392816.94 | 1223275.54 | Метод спутниковых геодезических измерений (определений) | 0.20 | - |
| н527У | - | - | 392788.94 | 1223263.21 | Метод спутниковых геодезических измерений (определений) | 0.20 | - |
| н524У | - | - | 392797.30 | 1223245.22 | Метод спутниковых геодезических измерений (определений) | 0.20 | - |
| н493У | - | - | 392825.32 | 1223257.60 | Метод спутниковых геодезических измерений (определений) | 0.20 | - |

**2. Сведения о частях границ уточняемого земельного участка с кадастровым номером 21:21:231401:365 :**

| Обозначение части границ | | Горизонтальное проложение (S), м | Описание прохождения части границ | Сведения о согласовании местоположения границ (согласовано/спорное) |
|---|---|---|---|---|
| от т. | до т. | | | |
| 1 | 2 | 3 | 4 | 5 |
| н493У | н497У | 19.80 | - | - |
| н497У | н527У | 30.59 | - | - |
| н527У | н524У | 19.84 | - | - |
| н524У | н493У | 30.63 | - | - |

**3. Сведения о характеристиках уточняемого земельного участка с кадастровым номером 21:21:231401:365 :**

| № п/п | Наименование характеристики земельного участка | Значение характеристики |
|---|---|---|
| 1 | 2 | 3 |
| 1. | Адрес земельного участка | Российская Федерация, Чувашская Республика (Чувашия), район Чебоксарский, сельское поселение Кшаушское, садовое некоммерческое товарищество Шоркино, участок 365 |
| 1.1. | Сведения о местоположении земельного участка (при отсутствии адреса) в структурированном в соответствии с федеральной информационной адресной системой виде | - |
| 1.2. | Дополнительные сведения о местоположении земельного участка | - |
| 2. | Площадь земельного участка ± величина погрешности определения (вычисления) площади (Р ± ΔР), м2 | 607 ± 17 |
| 3. | Формула, примененная для вычисления предельной погрешности определения площади земельного участка, с подставленными значениями и итоговые (вычисленные) значения (ΔР), м2 | Δ = 3.50*Mt*√P=3.50*0.20*√607=17 |
| 4. | Площадь земельного участка согласно сведениям Единого государственного реестра недвижимости (Ркад), м2 | - |
| 5. | Оценка расхождения Р и Ркад (Р - Ркад), м2 | - |
| 6. | Предельные минимальный и максимальный размеры земельного участка (Рмин и Рмакс), м2 | 300<br>1000 |
| 7. | Вид (виды) разрешенного использования | для садоводства |
| 7.1. | Дополнительные сведения об использовании земельного участка | - |
| 8. | Кадастровый или иной государственный учетный номер (инвентарный) здания, сооружения, объекта незавершенного строительства, расположенного на земельном участке | - |
| 9. | Сведения о земельных участках (землях общего пользования, территории общего пользования), посредством которых обеспечивается доступ | Земли общего пользования<br>(1) Земли общего пользования |
| 10. | Иные сведения | - |

**4. Пояснения к сведениям об уточняемом земельном участке с кадастровым номером 21:21:231401:365 :**

| | |
|---|---|
| 1. | - |

# Сведения об уточняемых земельных участках

**1. Сведения о характерных точках границы уточняемого земельного участка с кадастровым номером 21:21:231401:366 :**

**Система координат МСК-21, зона** **Зона №1**

| Обозначение характерных точек границ | Координаты, м | | | | Метод определения координат | Формулы, примененные для расчета средней квадратической погрешности определения координат характерных точек границ (Mt), с подставленными в такие формулы значениями и итоговые (вычисленные) значения Mt, м | Описание закрепления точки |
|---|---|---|---|---|---|---|---|
| | содержатся в Едином государственном реестре недвижимости | | определены в результате выполнения комплексных кадастровых работ | | | | |
| | X | Y | X | Y | | | |
| 1 | 2 | 3 | 4 | 5 | 6 | 7 | 8 |
| н497У | - | - | 392816.94 | 1223275.54 | Метод спутниковых геодезических измерений (определений) | 0.20 | - |
| н499У | - | - | 392808.61 | 1223294.19 | Метод спутниковых геодезических измерений (определений) | 0.20 | - |
| н528У | - | - | 392780.86 | 1223281.47 | Метод спутниковых геодезических измерений (определений) | 0.20 | - |
| н527У | - | - | 392788.94 | 1223263.21 | Метод спутниковых геодезических измерений (определений) | 0.20 | - |
| н497У | - | - | 392816.94 | 1223275.54 | Метод спутниковых геодезических измерений (определений) | 0.20 | - |

**2. Сведения о частях границ уточняемого земельного участка с кадастровым номером 21:21:231401:366 :**

| Обозначение части границ | | Горизонтальное проложение (S), м | Описание прохождения части границ | Сведения о согласовании местоположения границ (согласовано/спорное) |
|---|---|---|---|---|
| от т. | до т. | | | |
| 1 | 2 | 3 | 4 | 5 |
| н497У | н499У | 20.43 | - | - |
| н499У | н528У | 30.53 | - | - |
| н528У | н527У | 19.97 | - | - |
| н527У | н497У | 30.59 | - | - |

**3. Сведения о характеристиках уточняемого земельного участка с кадастровым номером 21:21:231401:366 :**

| № п/п | Наименование характеристики земельного участка | Значение характеристики |
|---|---|---|
| 1 | 2 | 3 |
| 1. | Адрес земельного участка | Российская Федерация, Чувашская Республика (Чувашия), район Чебоксарский, сельское поселение Кшаушское, садовое некоммерческое товарищество Шоркино, участок 366 |
| 1.1. | Сведения о местоположении земельного участка (при отсутствии адреса) в структурированном в соответствии с федеральной информационной адресной системой виде | - |
| 1.2. | Дополнительные сведения о местоположении земельного участка | - |
| 2. | Площадь земельного участка ± величина погрешности определения (вычисления) площади (Р ± ΔР), м2 | 617 ± 17 |
| 3. | Формула, примененная для вычисления предельной погрешности определения площади земельного участка, с подставленными значениями и итоговые (вычисленные) значения (ΔР), м2 | Δ = 3.50*Mt*√P=3.50*0.20*√617=17 |
| 4. | Площадь земельного участка согласно сведениям Единого государственного реестра недвижимости (Ркад), м2 | - |
| 5. | Оценка расхождения Р и Ркад (Р - Ркад), м2 | - |
| 6. | Предельные минимальный и максимальный размеры земельного участка (Рмин и Рмакс), м2 | 300<br>1000 |
| 7. | Вид (виды) разрешенного использования | для садоводства |
| 7.1. | Дополнительные сведения об использовании земельного участка | - |
| 8. | Кадастровый или иной государственный учетный номер (инвентарный) здания, сооружения, объекта незавершенного строительства, расположенного на земельном участке | - |
| 9. | Сведения о земельных участках (землях общего пользования, территории общего пользования), посредством которых обеспечивается доступ | Земли общего пользования<br>(1) Земли общего пользования |
| 10. | Иные сведения | - |

**4. Пояснения к сведениям об уточняемом земельном участке с кадастровым номером 21:21:231401:366 :**

| | |
|---|---|
| 1. | - |

# Сведения об уточняемых земельных участках

**1. Сведения о характерных точках границы уточняемого земельного участка с кадастровым номером 21:21:231401:367 :**

**Система координат МСК-21, зона** **Зона №1**

| Обозначение характерных точек границ | Координаты, м | | | | Метод определения координат | Формулы, примененные для расчета средней квадратической погрешности определения координат характерных точек границ (Mt), с подставленными в такие формулы значениями и итоговые (вычисленные) значения Mt, м | Описание закрепления точки |
|---|---|---|---|---|---|---|---|
| | содержатся в Едином государственном реестре недвижимости | | определены в результате выполнения комплексных кадастровых работ | | | | |
| | X | Y | X | Y | | | |
| 1 | 2 | 3 | 4 | 5 | 6 | 7 | 8 |
| н499У | - | - | 392808.61 | 1223294.19 | Метод спутниковых геодезических измерений (определений) | 0.20 | - |
| н501У | - | - | 392800.11 | 1223312.48 | Метод спутниковых геодезических измерений (определений) | 0.20 | - |
| н529У | - | - | 392772.55 | 1223299.84 | Метод спутниковых геодезических измерений (определений) | 0.20 | - |
| н528У | - | - | 392780.86 | 1223281.47 | Метод спутниковых геодезических измерений (определений) | 0.20 | - |
| н499У | - | - | 392808.61 | 1223294.19 | Метод спутниковых геодезических измерений (определений) | 0.20 | - |

**2. Сведения о частях границ уточняемого земельного участка с кадастровым номером 21:21:231401:367 :**

| Обозначение части границ | | Горизонтальное проложение (S), м | Описание прохождения части границ | Сведения о согласовании местоположения границ (согласовано/спорное) |
|---|---|---|---|---|
| от т. | до т. | | | |
| 1 | 2 | 3 | 4 | 5 |
| н499У | н501У | 20.17 | - | - |
| н501У | н529У | 30.32 | - | - |
| н529У | н528У | 20.16 | - | - |
| н528У | н499У | 30.53 | - | - |

**3. Сведения о характеристиках уточняемого земельного участка с кадастровым номером 21:21:231401:367 :**

| № п/п | Наименование характеристики земельного участка | Значение характеристики |
|---|---|---|
| 1 | 2 | 3 |
| 1. | Адрес земельного участка | Российская Федерация, Чувашская Республика (Чувашия), район Чебоксарский, сельское поселение Кшаушское, садовое некоммерческое товарищество Шоркино, участок 367 |
| 1.1. | Сведения о местоположении земельного участка (при отсутствии адреса) в структурированном в соответствии с федеральной информационной адресной системой виде | - |
| 1.2. | Дополнительные сведения о местоположении земельного участка | - |
| 2. | Площадь земельного участка ± величина погрешности определения (вычисления) площади (Р ± ΔР), м2 | 613 ± 17 |
| 3. | Формула, примененная для вычисления предельной погрешности определения площади земельного участка, с подставленными значениями и итоговые (вычисленные) значения (ΔР), м2 | Δ = 3.50*Mt*√P=3.50*0.20*√613=17 |
| 4. | Площадь земельного участка согласно сведениям Единого государственного реестра недвижимости (Ркад), м2 | - |
| 5. | Оценка расхождения Р и Ркад (Р - Ркад), м2 | - |
| 6. | Предельные минимальный и максимальный размеры земельного участка (Рмин и Рмакс), м2 | 300<br>1000 |
| 7. | Вид (виды) разрешенного использования | для садоводства |
| 7.1. | Дополнительные сведения об использовании земельного участка | - |
| 8. | Кадастровый или иной государственный учетный номер (инвентарный) здания, сооружения, объекта незавершенного строительства, расположенного на земельном участке | - |
| 9. | Сведения о земельных участках (землях общего пользования, территории общего пользования), посредством которых обеспечивается доступ | Земли общего пользования<br>(1) Земли общего пользования |
| 10. | Иные сведения | - |

**4. Пояснения к сведениям об уточняемом земельном участке с кадастровым номером 21:21:231401:367 :**

| | |
|---|---|
| 1. | - |

# Сведения об уточняемых земельных участках

**1. Сведения о характерных точках границы уточняемого земельного участка с кадастровым номером 21:21:231401:368 :**

**Система координат МСК-21, зона** **Зона №1**

| Обозначение характерных точек границ | Координаты, м | | | | Метод определения координат | Формулы, примененные для расчета средней квадратической погрешности определения координат характерных точек границ (Mt), с подставленными в такие формулы значениями и итоговые (вычисленные) значения Mt, м | Описание закрепления точки |
|---|---|---|---|---|---|---|---|
| | содержатся в Едином государственном реестре недвижимости | | определены в результате выполнения комплексных кадастровых работ | | | | |
| | X | Y | X | Y | | | |
| 1 | 2 | 3 | 4 | 5 | 6 | 7 | 8 |
| н501У | - | - | 392800.11 | 1223312.48 | Метод спутниковых геодезических измерений (определений) | 0.20 | - |
| н503У | - | - | 392792.11 | 1223330.85 | Метод спутниковых геодезических измерений (определений) | 0.20 | - |
| н530У | - | - | 392764.40 | 1223318.31 | Метод спутниковых геодезических измерений (определений) | 0.20 | - |
| н529У | - | - | 392772.55 | 1223299.84 | Метод спутниковых геодезических измерений (определений) | 0.20 | - |
| н501У | - | - | 392800.11 | 1223312.48 | Метод спутниковых геодезических измерений (определений) | 0.20 | - |

**2. Сведения о частях границ уточняемого земельного участка с кадастровым номером 21:21:231401:368 :**

| Обозначение части границ | | Горизонтальное проложение (S), м | Описание прохождения части границ | Сведения о согласовании местоположения границ (согласовано/спорное) |
|---|---|---|---|---|
| от т. | до т. | | | |
| 1 | 2 | 3 | 4 | 5 |
| н501У | н503У | 20.04 | - | - |
| н503У | н530У | 30.42 | - | - |
| н530У | н529У | 20.19 | - | - |
| н529У | н501У | 30.32 | - | - |

**3. Сведения о характеристиках уточняемого земельного участка с кадастровым номером 21:21:231401:368 :**

| № п/п | Наименование характеристики земельного участка | Значение характеристики |
|---|---|---|
| 1 | 2 | 3 |
| 1. | Адрес земельного участка | Российская Федерация, Чувашская Республика (Чувашия), район Чебоксарский, сельское поселение Кшаушское, садовое некоммерческое товарищество Шоркино, участок 368 |
| 1.1. | Сведения о местоположении земельного участка (при отсутствии адреса) в структурированном в соответствии с федеральной информационной адресной системой виде | - |
| 1.2. | Дополнительные сведения о местоположении земельного участка | - |
| 2. | Площадь земельного участка ± величина погрешности определения (вычисления) площади (Р ± ΔР), м2 | 611 ± 17 |
| 3. | Формула, примененная для вычисления предельной погрешности определения площади земельного участка, с подставленными значениями и итоговые (вычисленные) значения (ΔР), м2 | Δ = 3.50*Mt*√P=3.50*0.20*√611=17 |
| 4. | Площадь земельного участка согласно сведениям Единого государственного реестра недвижимости (Ркад), м2 | - |
| 5. | Оценка расхождения Р и Ркад (Р - Ркад), м2 | - |
| 6. | Предельные минимальный и максимальный размеры земельного участка (Рмин и Рмакс), м2 | 300<br>1000 |
| 7. | Вид (виды) разрешенного использования | для садоводства |
| 7.1. | Дополнительные сведения об использовании земельного участка | - |
| 8. | Кадастровый или иной государственный учетный номер (инвентарный) здания, сооружения, объекта незавершенного строительства, расположенного на земельном участке | - |
| 9. | Сведения о земельных участках (землях общего пользования, территории общего пользования), посредством которых обеспечивается доступ | Земли общего пользования<br>(1) Земли общего пользования |
| 10. | Иные сведения | - |

**4. Пояснения к сведениям об уточняемом земельном участке с кадастровым номером 21:21:231401:368 :**

| | |
|---|---|
| 1. | - |

# Сведения об уточняемых земельных участках

**1. Сведения о характерных точках границы уточняемого земельного участка с кадастровым номером 21:21:231401:369 :**

**Система координат МСК-21, зона** **Зона №1**

| Обозначение характерных точек границ | Координаты, м | | | | Метод определения координат | Формулы, примененные для расчета средней квадратической погрешности определения координат характерных точек границ (Mt), с подставленными в такие формулы значениями и итоговые (вычисленные) значения Mt, м | Описание закрепления точки |
|---|---|---|---|---|---|---|---|
| | содержатся в Едином государственном реестре недвижимости | | определены в результате выполнения комплексных кадастровых работ | | | | |
| | X | Y | X | Y | | | |
| 1 | 2 | 3 | 4 | 5 | 6 | 7 | 8 |
| н503У | - | - | 392792.11 | 1223330.85 | Метод спутниковых геодезических измерений (определений) | 0.20 | - |
| н506У | - | - | 392783.38 | 1223348.92 | Метод спутниковых геодезических измерений (определений) | 0.20 | - |
| н531У | - | - | 392756.03 | 1223336.48 | Метод спутниковых геодезических измерений (определений) | 0.20 | - |
| н530У | - | - | 392764.40 | 1223318.31 | Метод спутниковых геодезических измерений (определений) | 0.20 | - |
| н503У | - | - | 392792.11 | 1223330.85 | Метод спутниковых геодезических измерений (определений) | 0.20 | - |

**2. Сведения о частях границ уточняемого земельного участка с кадастровым номером 21:21:231401:369 :**

| Обозначение части границ | | Горизонтальное проложение (S), м | Описание прохождения части границ | Сведения о согласовании местоположения границ (согласовано/спорное) |
|---|---|---|---|---|
| от т. | до т. | | | |
| 1 | 2 | 3 | 4 | 5 |
| н503У | н506У | 20.07 | - | - |
| н506У | н531У | 30.05 | - | - |
| н531У | н530У | 20.01 | - | - |
| н530У | н503У | 30.42 | - | - |

**3. Сведения о характеристиках уточняемого земельного участка с кадастровым номером 21:21:231401:369 :**

| № п/п | Наименование характеристики земельного участка | Значение характеристики |
|---|---|---|
| 1 | 2 | 3 |
| 1. | Адрес земельного участка | Российская Федерация, Чувашская Республика (Чувашия), район Чебоксарский, сельское поселение Кшаушское, садовое некоммерческое товарищество Шоркино, участок 369 |
| 1.1. | Сведения о местоположении земельного участка (при отсутствии адреса) в структурированном в соответствии с федеральной информационной адресной системой виде | - |
| 1.2. | Дополнительные сведения о местоположении земельного участка | - |
| 2. | Площадь земельного участка ± величина погрешности определения (вычисления) площади (Р ± ΔР), м2 | 606 ± 17 |
| 3. | Формула, примененная для вычисления предельной погрешности определения площади земельного участка, с подставленными значениями и итоговые (вычисленные) значения (ΔР), м2 | Δ = 3.50*Mt*√P=3.50*0.20*√606=17 |
| 4. | Площадь земельного участка согласно сведениям Единого государственного реестра недвижимости (Ркад), м2 | - |
| 5. | Оценка расхождения Р и Ркад (Р - Ркад), м2 | - |
| 6. | Предельные минимальный и максимальный размеры земельного участка (Рмин и Рмакс), м2 | 300<br>1000 |
| 7. | Вид (виды) разрешенного использования | для садоводства |
| 7.1. | Дополнительные сведения об использовании земельного участка | - |
| 8. | Кадастровый или иной государственный учетный номер (инвентарный) здания, сооружения, объекта незавершенного строительства, расположенного на земельном участке | - |
| 9. | Сведения о земельных участках (землях общего пользования, территории общего пользования), посредством которых обеспечивается доступ | Земли общего пользования<br>(1) Земли общего пользования |
| 10. | Иные сведения | - |

**4. Пояснения к сведениям об уточняемом земельном участке с кадастровым номером 21:21:231401:369 :**

| | |
|---|---|
| 1. | - |

# Сведения об уточняемых земельных участках

**1. Сведения о характерных точках границы уточняемого земельного участка с кадастровым номером 21:21:231401:370 :**

**Система координат МСК-21, зона** **Зона №1**

| Обозначение характерных точек границ | Координаты, м | | | | Метод определения координат | Формулы, примененные для расчета средней квадратической погрешности определения координат характерных точек границ (Mt), с подставленными в такие формулы значениями и итоговые (вычисленные) значения Mt, м | Описание закрепления точки |
|---|---|---|---|---|---|---|---|
| | содержатся в Едином государственном реестре недвижимости | | определены в результате выполнения комплексных кадастровых работ | | | | |
| | X | Y | X | Y | | | |
| 1 | 2 | 3 | 4 | 5 | 6 | 7 | 8 |
| н506У | - | - | 392783.38 | 1223348.92 | Метод спутниковых геодезических измерений (определений) | 0.20 | - |
| н505У | - | - | 392775.16 | 1223367.00 | Метод спутниковых геодезических измерений (определений) | 0.20 | - |
| н532У | - | - | 392770.56 | 1223365.19 | Метод спутниковых геодезических измерений (определений) | 0.20 | - |
| н533У | - | - | 392747.73 | 1223354.54 | Метод спутниковых геодезических измерений (определений) | 0.20 | - |
| н531У | - | - | 392756.03 | 1223336.48 | Метод спутниковых геодезических измерений (определений) | 0.20 | - |
| н506У | - | - | 392783.38 | 1223348.92 | Метод спутниковых геодезических измерений (определений) | 0.20 | - |

**2. Сведения о частях границ уточняемого земельного участка с кадастровым номером 21:21:231401:370 :**

| Обозначение части границ | | Горизонтальное проложение (S), м | Описание прохождения части границ | Сведения о согласовании местоположения границ (согласовано/спорное) |
|---|---|---|---|---|
| от т. | до т. | | | |
| 1 | 2 | 3 | 4 | 5 |
| н506У | н505У | 19.86 | - | - |
| н505У | н532У | 4.94 | - | - |
| н532У | н533У | 25.19 | - | - |
| н533У | н531У | 19.88 | - | - |
| н531У | н506У | 30.05 | - | - |

**3. Сведения о характеристиках уточняемого земельного участка с кадастровым номером 21:21:231401:370 :**

| № п/п | Наименование характеристики земельного участка | Значение характеристики |
|---|---|---|
| 1 | 2 | 3 |
| 1. | Адрес земельного участка | Российская Федерация, Чувашская Республика (Чувашия), район Чебоксарский, сельское поселение Кшаушское, садовое некоммерческое товарищество Шоркино, участок 370 |
| 1.1. | Сведения о местоположении земельного участка (при отсутствии адреса) в структурированном в соответствии с федеральной информационной адресной системой виде | - |
| 1.2. | Дополнительные сведения о местоположении земельного участка | - |
| 2. | Площадь земельного участка ± величина погрешности определения (вычисления) площади (Р ± ΔР), м2 | 602 ± 17 |
| 3. | Формула, примененная для вычисления предельной погрешности определения площади земельного участка, с подставленными значениями и итоговые (вычисленные) значения (ΔР), м2 | $\Delta = 3.50*Mt*\sqrt{P}=3.50*0.20*\sqrt{602}=17$ |
| 4. | Площадь земельного участка согласно сведениям Единого государственного реестра недвижимости (Ркад), м2 | - |
| 5. | Оценка расхождения Р и Ркад (Р - Ркад), м2 | - |
| 6. | Предельные минимальный и максимальный размеры земельного участка (Рмин и Рмакс), м2 | 300<br>1000 |
| 7. | Вид (виды) разрешенного использования | для садоводства |
| 7.1. | Дополнительные сведения об использовании земельного участка | - |
| 8. | Кадастровый или иной государственный учетный номер (инвентарный) здания, сооружения, объекта незавершенного строительства, расположенного на земельном участке | 21:21:231401:864 |
| 9. | Сведения о земельных участках (землях общего пользования, территории общего пользования), посредством которых обеспечивается доступ | Земли общего пользования<br>(1) Земли общего пользования |
| 10. | Иные сведения | - |

**4. Пояснения к сведениям об уточняемом земельном участке с кадастровым номером 21:21:231401:370 :**

| | |
|---|---|
| 1. | - |

## Сведения об уточняемых земельных участках

**1. Сведения о характерных точках границы уточняемого земельного участка с кадастровым номером 21:21:231401:371 :**

**Система координат МСК-21, зона** **Зона №1**

| Обозначение характерных точек границ | Координаты, м | | | | Метод определения координат | Формулы, примененные для расчета средней квадратической погрешности определения координат характерных точек границ (Mt), с подставленными в такие формулы значениями и итоговые (вычисленные) значения Mt, м | Описание закрепления точки |
|---|---|---|---|---|---|---|---|
| | содержатся в Едином государственном реестре недвижимости | | определены в результате выполнения комплексных кадастровых работ | | | | |
| | X | Y | X | Y | | | |
| 1 | 2 | 3 | 4 | 5 | 6 | 7 | 8 |
| н505У | - | - | 392775.16 | 1223367.00 | Метод спутниковых геодезических измерений (определений) | 0.20 | - |
| 473 | - | - | 392766.93 | 1223384.86 | Метод спутниковых геодезических измерений (определений) | 0.20 | - |
| 476 | - | - | 392739.79 | 1223372.81 | Метод спутниковых геодезических измерений (определений) | 0.20 | - |
| н533У | - | - | 392747.73 | 1223354.54 | Метод спутниковых геодезических измерений (определений) | 0.20 | - |
| н532У | - | - | 392770.56 | 1223365.19 | Метод спутниковых геодезических измерений (определений) | 0.20 | - |
| н505У | - | - | 392775.16 | 1223367.00 | Метод спутниковых геодезических измерений (определений) | 0.20 | - |

**2. Сведения о частях границ уточняемого земельного участка с кадастровым номером 21:21:231401:371 :**

| Обозначение части границ | | Горизонтальное проложение (S), м | Описание прохождения части границ | Сведения о согласовании местоположения границ (согласовано/спорное) |
|---|---|---|---|---|
| от т. | до т. | | | |
| 1 | 2 | 3 | 4 | 5 |
| н505У | 473 | 19.67 | - | - |
| 473 | 476 | 29.69 | - | - |
| 476 | н533У | 19.92 | - | - |
| н533У | н532У | 25.19 | - | - |
| н532У | н505У | 4.94 | - | - |

**3. Сведения о характеристиках уточняемого земельного участка с кадастровым номером 21:21:231401:371 :**

| № п/п | Наименование характеристики земельного участка | Значение характеристики |
|---|---|---|
| 1 | 2 | 3 |
| 1. | Адрес земельного участка | Российская Федерация, Чувашская Республика (Чувашия), район Чебоксарский, сельское поселение Кшаушское, садовое некоммерческое товарищество Шоркино, участок 371 |
| 1.1. | Сведения о местоположении земельного участка (при отсутствии адреса) в структурированном в соответствии с федеральной информационной адресной системой виде | - |
| 1.2. | Дополнительные сведения о местоположении земельного участка | - |
| 2. | Площадь земельного участка ± величина погрешности определения (вычисления) площади (Р ± ΔР), м2 | 588 ± 17 |
| 3. | Формула, примененная для вычисления предельной погрешности определения площади земельного участка, с подставленными значениями и итоговые (вычисленные) значения (ΔР), м2 | $\Delta = 3.50*Mt*\sqrt{P}=3.50*0.20*\sqrt{588}=17$ |
| 4. | Площадь земельного участка согласно сведениям Единого государственного реестра недвижимости (Ркад), м2 | - |
| 5. | Оценка расхождения Р и Ркад (Р - Ркад), м2 | - |
| 6. | Предельные минимальный и максимальный размеры земельного участка (Рмин и Рмакс), м2 | 300<br>1000 |
| 7. | Вид (виды) разрешенного использования | для садоводства |
| 7.1. | Дополнительные сведения об использовании земельного участка | - |
| 8. | Кадастровый или иной государственный учетный номер (инвентарный) здания, сооружения, объекта незавершенного строительства, расположенного на земельном участке | - |
| 9. | Сведения о земельных участках (землях общего пользования, территории общего пользования), посредством которых обеспечивается доступ | Земли общего пользования<br>(1) Земли общего пользования |
| 10. | Иные сведения | - |

**4. Пояснения к сведениям об уточняемом земельном участке с кадастровым номером 21:21:231401:371 :**

| | |
|---|---|
| 1. | - |

# Сведения об уточняемых земельных участках

**1. Сведения о характерных точках границы уточняемого земельного участка с кадастровым номером 21:21:231401:373 :**

**Система координат МСК-21, зона** **Зона №1**

| Обозначение характерных точек границ | Координаты, м | | | | Метод определения координат | Формулы, примененные для расчета средней квадратической погрешности определения координат характерных точек границ (Mt), с подставленными в такие формулы значениями и итоговые (вычисленные) значения Mt, м | Описание закрепления точки |
|---|---|---|---|---|---|---|---|
| | содержатся в Едином государственном реестре недвижимости | | определены в результате выполнения комплексных кадастровых работ | | | | |
| | X | Y | X | Y | | | |
| 1 | 2 | 3 | 4 | 5 | 6 | 7 | 8 |
| 474 | - | - | 392758.76 | 1223403.54 | Метод спутниковых геодезических измерений (определений) | 0.20 | - |
| н510У | - | - | 392749.97 | 1223421.61 | Метод спутниковых геодезических измерений (определений) | 0.20 | - |
| н534У | - | - | 392722.91 | 1223408.74 | Метод спутниковых геодезических измерений (определений) | 0.20 | - |
| 475 | - | - | 392731.50 | 1223390.59 | Метод спутниковых геодезических измерений (определений) | 0.20 | - |
| 474 | - | - | 392758.76 | 1223403.54 | Метод спутниковых геодезических измерений (определений) | 0.20 | - |

**2. Сведения о частях границ уточняемого земельного участка с кадастровым номером 21:21:231401:373 :**

| Обозначение части границ | | Горизонтальное проложение (S), м | Описание прохождения части границ | Сведения о согласовании местоположения границ (согласовано/спорное) |
|---|---|---|---|---|
| от т. | до т. | | | |
| 1 | 2 | 3 | 4 | 5 |
| 474 | н510У | 20.09 | - | - |
| н510У | н534У | 29.96 | - | - |
| н534У | 475 | 20.08 | - | - |
| 475 | 474 | 30.18 | - | - |

**3. Сведения о характеристиках уточняемого земельного участка с кадастровым номером 21:21:231401:373 :**

| № п/п | Наименование характеристики земельного участка | Значение характеристики |
|---|---|---|
| 1 | 2 | 3 |
| 1. | Адрес земельного участка | Российская Федерация, Чувашская Республика (Чувашия), район Чебоксарский, сельское поселение Кшаушское, садовое некоммерческое товарищество Шоркино, участок 373 |
| 1.1. | Сведения о местоположении земельного участка (при отсутствии адреса) в структурированном в соответствии с федеральной информационной адресной системой виде | - |
| 1.2. | Дополнительные сведения о местоположении земельного участка | - |
| 2. | Площадь земельного участка ± величина погрешности определения (вычисления) площади (Р ± ΔР), м2 | 604 ± 17 |
| 3. | Формула, примененная для вычисления предельной погрешности определения площади земельного участка, с подставленными значениями и итоговые (вычисленные) значения (ΔР), м2 | Δ = 3.50*Mt*√P=3.50*0.20*√604=17 |
| 4. | Площадь земельного участка согласно сведениям Единого государственного реестра недвижимости (Ркад), м2 | - |
| 5. | Оценка расхождения Р и Ркад (Р - Ркад), м2 | - |
| 6. | Предельные минимальный и максимальный размеры земельного участка (Рмин и Рмакс), м2 | 300<br>1000 |
| 7. | Вид (виды) разрешенного использования | для садоводства |
| 7.1. | Дополнительные сведения об использовании земельного участка | - |
| 8. | Кадастровый или иной государственный учетный номер (инвентарный) здания, сооружения, объекта незавершенного строительства, расположенного на земельном участке | - |
| 9. | Сведения о земельных участках (землях общего пользования, территории общего пользования), посредством которых обеспечивается доступ | Земли общего пользования<br>(1) Земли общего пользования |
| 10. | Иные сведения | - |

**4. Пояснения к сведениям об уточняемом земельном участке с кадастровым номером 21:21:231401:373 :**

| | |
|---|---|
| 1. | - |

## Сведения об уточняемых земельных участках

**1. Сведения о характерных точках границы уточняемого земельного участка с кадастровым номером 21:21:231401:374 :**

**Система координат МСК-21, зона** **Зона №1**

| Обозначение характерных точек границ | Координаты, м | | | | Метод определения координат | Формулы, примененные для расчета средней квадратической погрешности определения координат характерных точек границ (Mt), с подставленными в такие формулы значениями и итоговые (вычисленные) значения Mt, м | Описание закрепления точки |
|---|---|---|---|---|---|---|---|
| | содержатся в Едином государственном реестре недвижимости | | определены в результате выполнения комплексных кадастровых работ | | | | |
| | X | Y | X | Y | | | |
| 1 | 2 | 3 | 4 | 5 | 6 | 7 | 8 |
| н510У | - | - | 392749.97 | 1223421.61 | Метод спутниковых геодезических измерений (определений) | 0.20 | - |
| н512У | - | - | 392741.74 | 1223440.68 | Метод спутниковых геодезических измерений (определений) | 0.20 | - |
| н535У | - | - | 392715.27 | 1223428.30 | Метод спутниковых геодезических измерений (определений) | 0.20 | - |
| н534У | - | - | 392722.91 | 1223408.74 | Метод спутниковых геодезических измерений (определений) | 0.20 | - |
| н510У | - | - | 392749.97 | 1223421.61 | Метод спутниковых геодезических измерений (определений) | 0.20 | - |

**2. Сведения о частях границ уточняемого земельного участка с кадастровым номером 21:21:231401:374 :**

| Обозначение части границ | | Горизонтальное проложение (S), м | Описание прохождения части границ | Сведения о согласовании местоположения границ (согласовано/спорное) |
|---|---|---|---|---|
| от т. | до т. | | | |
| 1 | 2 | 3 | 4 | 5 |
| н510У | н512У | 20.77 | - | - |
| н512У | н535У | 29.22 | - | - |
| н535У | н534У | 21.00 | - | - |
| н534У | н510У | 29.96 | - | - |

**3. Сведения о характеристиках уточняемого земельного участка с кадастровым номером 21:21:231401:374 :**

| № п/п | Наименование характеристики земельного участка | Значение характеристики |
|---|---|---|
| 1 | 2 | 3 |
| 1. | Адрес земельного участка | Российская Федерация, Чувашская Республика (Чувашия), район Чебоксарский, сельское поселение Кшаушское, садовое некоммерческое товарищество Шоркино, участок 374 |
| 1.1. | Сведения о местоположении земельного участка (при отсутствии адреса) в структурированном в соответствии с федеральной информационной адресной системой виде | - |
| 1.2. | Дополнительные сведения о местоположении земельного участка | - |
| 2. | Площадь земельного участка ± величина погрешности определения (вычисления) площади (Р ± ΔР), м2 | 617 ± 17 |
| 3. | Формула, примененная для вычисления предельной погрешности определения площади земельного участка, с подставленными значениями и итоговые (вычисленные) значения (ΔР), м2 | Δ = 3.50*Mt*√P=3.50*0.20*√617=17 |
| 4. | Площадь земельного участка согласно сведениям Единого государственного реестра недвижимости (Ркад), м2 | - |
| 5. | Оценка расхождения Р и Ркад (Р - Ркад), м2 | - |
| 6. | Предельные минимальный и максимальный размеры земельного участка (Рмин и Рмакс), м2 | 300<br>1000 |
| 7. | Вид (виды) разрешенного использования | для садоводства |
| 7.1. | Дополнительные сведения об использовании земельного участка | - |
| 8. | Кадастровый или иной государственный учетный номер (инвентарный) здания, сооружения, объекта незавершенного строительства, расположенного на земельном участке | - |
| 9. | Сведения о земельных участках (землях общего пользования, территории общего пользования), посредством которых обеспечивается доступ | Земли общего пользования<br>(1) Земли общего пользования |
| 10. | Иные сведения | - |

**4. Пояснения к сведениям об уточняемом земельном участке с кадастровым номером 21:21:231401:374 :**

| | |
|---|---|
| 1. | - |

## Сведения об уточняемых земельных участках

**1. Сведения о характерных точках границы уточняемого земельного участка с кадастровым номером 21:21:231401:375 :**

**Система координат МСК-21, зона** **Зона №1**

| Обозначение характерных точек границ | Координаты, м | | | | Метод определения координат | Формулы, примененные для расчета средней квадратической погрешности определения координат характерных точек границ (Mt), с подставленными в такие формулы значениями и итоговые (вычисленные) значения Mt, м | Описание закрепления точки |
|---|---|---|---|---|---|---|---|
| | содержатся в Едином государственном реестре недвижимости | | определены в результате выполнения комплексных кадастровых работ | | | | |
| | X | Y | X | Y | | | |
| 1 | 2 | 3 | 4 | 5 | 6 | 7 | 8 |
| 340 | - | - | 392732.36 | 1223454.32 | Метод спутниковых геодезических измерений (определений) | 0.20 | - |
| 339 | - | - | 392731.79 | 1223455.99 | Метод спутниковых геодезических измерений (определений) | 0.20 | - |
| 338 | - | - | 392730.00 | 1223456.88 | Метод спутниковых геодезических измерений (определений) | 0.20 | - |
| 337 | - | - | 392722.83 | 1223471.15 | Метод спутниковых геодезических измерений (определений) | 0.20 | - |
| н536У | - | - | 392721.26 | 1223474.85 | Метод спутниковых геодезических измерений (определений) | 0.20 | - |
| н537У | - | - | 392694.05 | 1223462.18 | Метод спутниковых геодезических измерений (определений) | 0.20 | - |

**1. Сведения о характерных точках границы уточняемого земельного участка с кадастровым номером 21:21:231401:375 :**

**Система координат МСК-21, зона** **Зона №1**

| Обозначение характерных точек границ | Координаты, м | | | | Метод определения координат | Формулы, примененные для расчета средней квадратической погрешности определения координат характерных точек границ (Mt), с подставленными в такие формулы значениями и итоговые (вычисленные) значения Mt, м | Описание закрепления точки |
|---|---|---|---|---|---|---|---|
| | содержатся в Едином государственном реестре недвижимости | | определены в результате выполнения комплексных кадастровых работ | | | | |
| | X | Y | X | Y | | | |
| 1 | 2 | 3 | 4 | 5 | 6 | 7 | 8 |
| н538У | - | - | 392703.07 | 1223444.65 | Метод спутниковых геодезических измерений (определений) | 0.20 | - |
| н539У | - | - | 392706.19 | 1223442.70 | Метод спутниковых геодезических измерений (определений) | 0.20 | - |
| н540У | - | - | 392713.69 | 1223445.21 | Метод спутниковых геодезических измерений (определений) | 0.20 | - |
| н541У | - | - | 392716.60 | 1223446.45 | Метод спутниковых геодезических измерений (определений) | 0.20 | - |
| 340 | - | - | 392732.36 | 1223454.32 | Метод спутниковых геодезических измерений (определений) | 0.20 | - |

**2. Сведения о частях границ уточняемого земельного участка с кадастровым номером 21:21:231401:375 :**

| Обозначение части границ | | Горизонтальное проложение (S), м | Описание прохождения части границ | Сведения о согласовании местоположения границ (согласовано/спорное) |
|---|---|---|---|---|
| от т. | до т. | | | |
| 1 | 2 | 3 | 4 | 5 |
| 340 | 339 | 1.76 | - | - |
| 339 | 338 | 2.00 | - | - |

**2. Сведения о частях границ уточняемого земельного участка с кадастровым номером 21:21:231401:375 :**

| Обозначение части границ | | Горизонтальное проложение (S), м | Описание прохождения части границ | Сведения о согласовании местоположения границ (согласовано/спорное) |
|---|---|---|---|---|
| от т. | до т. | | | |
| 1 | 2 | 3 | 4 | 5 |
| 338 | 337 | 15.97 | - | - |
| 337 | н536У | 4.02 | - | - |
| н536У | н537У | 30.02 | - | - |
| н537У | н538У | 19.71 | - | - |
| н538У | н539У | 3.68 | - | - |
| н539У | н540У | 7.91 | - | - |
| н540У | н541У | 3.16 | - | - |
| н541У | 340 | 17.62 | - | - |

**3. Сведения о характеристиках уточняемого земельного участка с кадастровым номером 21:21:231401:375 :**

| № п/п | Наименование характеристики земельного участка | Значение характеристики |
|---|---|---|
| 1 | 2 | 3 |
| 1. | Адрес земельного участка | Российская Федерация, Чувашская Республика (Чувашия), район Чебоксарский, сельское поселение Кшаушское, садовое некоммерческое товарищество Шоркино, участок 375 |
| 1.1. | Сведения о местоположении земельного участка (при отсутствии адреса) в структурированном в соответствии с федеральной информационной адресной системой виде | - |
| 1.2. | Дополнительные сведения о местоположении земельного участка | - |
| 2. | Площадь земельного участка ± величина погрешности определения (вычисления) площади (Р ± ΔР), м2 | 695 ± 18 |
| 3. | Формула, примененная для вычисления предельной погрешности определения площади земельного участка, с подставленными значениями и итоговые (вычисленные) значения (ΔР), м2 | $\Delta = 3.50*Mt*\sqrt{P}=3.50*0.20*\sqrt{695}=18$ |
| 4. | Площадь земельного участка согласно сведениям Единого государственного реестра недвижимости (Ркад), м2 | - |
| 5. | Оценка расхождения Р и Ркад (Р - Ркад), м2 | - |
| 6. | Предельные минимальный и максимальный размеры земельного участка (Рмин и Рмакс), м2 | 300<br>1000 |
| 7. | Вид (виды) разрешенного использования | для садоводства |
| 7.1. | Дополнительные сведения об использовании земельного участка | - |
| 8. | Кадастровый или иной государственный учетный номер (инвентарный) здания, сооружения, объекта незавершенного строительства, расположенного на земельном участке | - |
| 9. | Сведения о земельных участках (землях общего пользования, территории общего пользования), посредством которых обеспечивается доступ | Земли общего пользования<br>(1) Земли общего пользования |
| 10. | Иные сведения | - |

| 4. Пояснения к сведениям об уточняемом земельном участке с кадастровым номером 21:21:231401:375 : | |
|---|---|
| 1. | - |

# Сведения об уточняемых земельных участках

**1. Сведения о характерных точках границы уточняемого земельного участка с кадастровым номером 21:21:231401:376 :**

**Система координат МСК-21, зона** **Зона №1**

| Обозначение характерных точек границ | Координаты, м | | | | Метод определения координат | Формулы, примененные для расчета средней квадратической погрешности определения координат характерных точек границ (Mt), с подставленными в такие формулы значениями и итоговые (вычисленные) значения Mt, м | Описание закрепления точки |
|---|---|---|---|---|---|---|---|
| | содержатся в Едином государственном реестре недвижимости | | определены в результате выполнения комплексных кадастровых работ | | | | |
| | X | Y | X | Y | | | |
| 1 | 2 | 3 | 4 | 5 | 6 | 7 | 8 |
| н536У | - | - | 392721.26 | 1223474.85 | Метод спутниковых геодезических измерений (определений) | 0.20 | - |
| 330 | - | - | 392721.20 | 1223475.00 | Метод спутниковых геодезических измерений (определений) | 0.20 | - |
| 329 | - | - | 392717.92 | 1223481.85 | Метод спутниковых геодезических измерений (определений) | 0.20 | - |
| 325 | - | - | 392712.92 | 1223492.36 | Метод спутниковых геодезических измерений (определений) | 0.20 | - |
| н542У | - | - | 392712.70 | 1223492.84 | Метод спутниковых геодезических измерений (определений) | 0.20 | - |
| н543У | - | - | 392685.52 | 1223480.42 | Метод спутниковых геодезических измерений (определений) | 0.20 | - |

**1. Сведения о характерных точках границы уточняемого земельного участка с кадастровым номером 21:21:231401:376 :**

**Система координат МСК-21, зона** **Зона №1**

| Обозначение характерных точек границ | Координаты, м | | | | Метод определения координат | Формулы, примененные для расчета средней квадратической погрешности определения координат характерных точек границ (Mt), с подставленными в такие формулы значениями и итоговые (вычисленные) значения Mt, м | Описание закрепления точки |
|---|---|---|---|---|---|---|---|
| | содержатся в Едином государственном реестре недвижимости | | определены в результате выполнения комплексных кадастровых работ | | | | |
| | X | Y | X | Y | | | |
| 1 | 2 | 3 | 4 | 5 | 6 | 7 | 8 |
| н537У | - | - | 392694.05 | 1223462.18 | Метод спутниковых геодезических измерений (определений) | 0.20 | - |
| н536У | - | - | 392721.26 | 1223474.85 | Метод спутниковых геодезических измерений (определений) | 0.20 | - |

**2. Сведения о частях границ уточняемого земельного участка с кадастровым номером 21:21:231401:376 :**

| Обозначение части границ | | Горизонтальное проложение (S), м | Описание прохождения части границ | Сведения о согласовании местоположения границ (согласовано/спорное) |
|---|---|---|---|---|
| от т. | до т. | | | |
| 1 | 2 | 3 | 4 | 5 |
| н536У | 330 | 0.16 | - | - |
| 330 | 329 | 7.59 | - | - |
| 329 | 325 | 11.64 | - | - |
| 325 | н542У | 0.53 | - | - |
| н542У | н543У | 29.88 | - | - |
| н543У | н537У | 20.14 | - | - |
| н537У | н536У | 30.02 | - | - |

**3. Сведения о характеристиках уточняемого земельного участка с кадастровым номером 21:21:231401:376 :**

| № п/п | Наименование характеристики земельного участка | Значение характеристики |
|---|---|---|
| 1 | 2 | 3 |
| 1. | Адрес земельного участка | Российская Федерация, Чувашская Республика (Чувашия), район Чебоксарский, сельское поселение Кшаушское, садовое некоммерческое товарищество Шоркино, участок 376 |
| 1.1. | Сведения о местоположении земельного участка (при отсутствии адреса) в структурированном в соответствии с федеральной информационной адресной системой виде | - |

**3. Сведения о характеристиках уточняемого земельного участка с кадастровым номером 21:21:231401:376 :**

| № п/п | Наименование характеристики земельного участка | Значение характеристики |
|---|---|---|
| 1 | 2 | 3 |
| 1.2. | Дополнительные сведения о местоположении земельного участка | - |
| 2. | Площадь земельного участка ± величина погрешности определения (вычисления) площади (Р ± ΔР), м2 | 600 ± 17 |
| 3. | Формула, примененная для вычисления предельной погрешности определения площади земельного участка, с подставленными значениями и итоговые (вычисленные) значения (ΔР), м2 | Δ = 3.50*Mt*√P=3.50*0.20*√600=17 |
| 4. | Площадь земельного участка согласно сведениям Единого государственного реестра недвижимости (Ркад), м2 | - |
| 5. | Оценка расхождения Р и Ркад (Р - Ркад), м2 | - |
| 6. | Предельные минимальный и максимальный размеры земельного участка (Рмин и Рмакс), м2 | 300<br>1000 |
| 7. | Вид (виды) разрешенного использования | для садоводства |
| 7.1. | Дополнительные сведения об использовании земельного участка | - |
| 8. | Кадастровый или иной государственный учетный номер (инвентарный) здания, сооружения, объекта незавершенного строительства, расположенного на земельном участке | - |
| 9. | Сведения о земельных участках (землях общего пользования, территории общего пользования), посредством которых обеспечивается доступ | Земли общего пользования<br>(1) Земли общего пользования |
| 10. | Иные сведения | - |

**4. Пояснения к сведениям об уточняемом земельном участке с кадастровым номером 21:21:231401:376 :**

| | |
|---|---|
| 1. | - |

# Сведения об уточняемых земельных участках

**1. Сведения о характерных точках границы уточняемого земельного участка с кадастровым номером 21:21:231401:377 :**

**Система координат МСК-21, зона** **Зона №1**

| Обозначение характерных точек границ | Координаты, м | | | | Метод определения координат | Формулы, примененные для расчета средней квадратической погрешности определения координат характерных точек границ (Mt), с подставленными в такие формулы значениями и итоговые (вычисленные) значения Mt, м | Описание закрепления точки |
|---|---|---|---|---|---|---|---|
| | содержатся в Едином государственном реестре недвижимости | | определены в результате выполнения комплексных кадастровых работ | | | | |
| | X | Y | X | Y | | | |
| 1 | 2 | 3 | 4 | 5 | 6 | 7 | 8 |
| н542У | - | - | 392712.70 | 1223492.84 | Метод спутниковых геодезических измерений (определений) | 0.20 | - |
| 320 | - | - | 392704.01 | 1223511.33 | Метод спутниковых геодезических измерений (определений) | 0.20 | - |
| 323 | - | - | 392700.39 | 1223509.53 | Метод спутниковых геодезических измерений (определений) | 0.20 | - |
| 322 | - | - | 392676.82 | 1223498.48 | Метод спутниковых геодезических измерений (определений) | 0.20 | - |
| н543У | - | - | 392685.52 | 1223480.42 | Метод спутниковых геодезических измерений (определений) | 0.20 | - |
| н542У | - | - | 392712.70 | 1223492.84 | Метод спутниковых геодезических измерений (определений) | 0.20 | - |

**2. Сведения о частях границ уточняемого земельного участка с кадастровым номером 21:21:231401:377 :**

| Обозначение части границ | | Горизонтальное проложение (S), м | Описание прохождения части границ | Сведения о согласовании местоположения границ (согласовано/спорное) |
|---|---|---|---|---|
| от т. | до т. | | | |
| 1 | 2 | 3 | 4 | 5 |
| н542У | 320 | 20.43 | - | - |
| 320 | 323 | 4.04 | - | - |
| 323 | 322 | 26.03 | - | - |
| 322 | н543У | 20.05 | - | - |
| н543У | н542У | 29.88 | - | - |

**3. Сведения о характеристиках уточняемого земельного участка с кадастровым номером 21:21:231401:377 :**

| № п/п | Наименование характеристики земельного участка | Значение характеристики |
|---|---|---|
| 1 | 2 | 3 |
| 1. | Адрес земельного участка | Российская Федерация, Чувашская Республика (Чувашия), район Чебоксарский, сельское поселение Кшаушское, садовое некоммерческое товарищество Шоркино, участок 377 |
| 1.1. | Сведения о местоположении земельного участка (при отсутствии адреса) в структурированном в соответствии с федеральной информационной адресной системой виде | - |
| 1.2. | Дополнительные сведения о местоположении земельного участка | - |
| 2. | Площадь земельного участка ± величина погрешности определения (вычисления) площади (Р ± ΔР), м2 | 605 ± 17 |
| 3. | Формула, примененная для вычисления предельной погрешности определения площади земельного участка, с подставленными значениями и итоговые (вычисленные) значения (ΔР), м2 | $\Delta = 3.50*Mt*\sqrt{P}=3.50*0.20*\sqrt{605}=17$ |
| 4. | Площадь земельного участка согласно сведениям Единого государственного реестра недвижимости (Ркад), м2 | - |
| 5. | Оценка расхождения Р и Ркад (Р - Ркад), м2 | - |
| 6. | Предельные минимальный и максимальный размеры земельного участка (Рмин и Рмакс), м2 | 300<br>1000 |
| 7. | Вид (виды) разрешенного использования | для садоводства |
| 7.1. | Дополнительные сведения об использовании земельного участка | - |
| 8. | Кадастровый или иной государственный учетный номер (инвентарный) здания, сооружения, объекта незавершенного строительства, расположенного на земельном участке | - |
| 9. | Сведения о земельных участках (землях общего пользования, территории общего пользования), посредством которых обеспечивается доступ | Земли общего пользования<br>(1) Земли общего пользования |
| 10. | Иные сведения | - |

**4. Пояснения к сведениям об уточняемом земельном участке с кадастровым номером 21:21:231401:377 :**

| | |
|---|---|
| 1. | - |

## Сведения об уточняемых земельных участках

**1. Сведения о характерных точках границы уточняемого земельного участка с кадастровым номером 21:21:231401:379 :**

**Система координат МСК-21, зона** **Зона №1**

| Обозначение характерных точек границ | Координаты, м | | | | Метод определения координат | Формулы, примененные для расчета средней квадратической погрешности определения координат характерных точек границ (Mt), с подставленными в такие формулы значениями и итоговые (вычисленные) значения Mt, м | Описание закрепления точки |
|---|---|---|---|---|---|---|---|
| | содержатся в Едином государственном реестре недвижимости | | определены в результате выполнения комплексных кадастровых работ | | | | |
| | X | Y | X | Y | | | |
| 1 | 2 | 3 | 4 | 5 | 6 | 7 | 8 |
| 315 | - | - | 392695.90 | 1223529.28 | Метод спутниковых геодезических измерений (определений) | 0.20 | - |
| 314 | - | - | 392692.12 | 1223536.50 | Метод спутниковых геодезических измерений (определений) | 0.20 | - |
| 313 | - | - | 392687.24 | 1223547.27 | Метод спутниковых геодезических измерений (определений) | 0.20 | - |
| н544У | - | - | 392659.62 | 1223534.79 | Метод спутниковых геодезических измерений (определений) | 0.20 | - |
| 321 | - | - | 392668.05 | 1223516.82 | Метод спутниковых геодезических измерений (определений) | 0.20 | - |
| 315 | - | - | 392695.90 | 1223529.28 | Метод спутниковых геодезических измерений (определений) | 0.20 | - |

**2. Сведения о частях границ уточняемого земельного участка с кадастровым номером 21:21:231401:379 :**

| Обозначение части границ | | Горизонтальное проложение (S), м | Описание прохождения части границ | Сведения о согласовании местоположения границ (согласовано/спорное) |
|---|---|---|---|---|
| от т. | до т. | | | |
| 1 | 2 | 3 | 4 | 5 |
| 315 | 314 | 8.15 | - | - |
| 314 | 313 | 11.82 | - | - |
| 313 | н544У | 30.31 | - | - |
| н544У | 321 | 19.85 | - | - |
| 321 | 315 | 30.51 | - | - |

**3. Сведения о характеристиках уточняемого земельного участка с кадастровым номером 21:21:231401:379 :**

| № п/п | Наименование характеристики земельного участка | Значение характеристики |
|---|---|---|
| 1 | 2 | 3 |
| 1. | Адрес земельного участка | Российская Федерация, Чувашская Республика (Чувашия), район Чебоксарский, сельское поселение Кшаушское, садовое некоммерческое товарищество Шоркино, участок 379 |
| 1.1. | Сведения о местоположении земельного участка (при отсутствии адреса) в структурированном в соответствии с федеральной информационной адресной системой виде | - |
| 1.2. | Дополнительные сведения о местоположении земельного участка | - |
| 2. | Площадь земельного участка ± величина погрешности определения (вычисления) площади (Р ± ΔР), м2 | 602 ± 17 |
| 3. | Формула, примененная для вычисления предельной погрешности определения площади земельного участка, с подставленными значениями и итоговые (вычисленные) значения (ΔР), м2 | $\Delta = 3.50*Mt*\sqrt{P}=3.50*0.20*\sqrt{602}=17$ |
| 4. | Площадь земельного участка согласно сведениям Единого государственного реестра недвижимости (Ркад), м2 | - |
| 5. | Оценка расхождения Р и Ркад (Р - Ркад), м2 | - |
| 6. | Предельные минимальный и максимальный размеры земельного участка (Рмин и Рмакс), м2 | 300<br>1000 |
| 7. | Вид (виды) разрешенного использования | для садоводства |
| 7.1. | Дополнительные сведения об использовании земельного участка | - |
| 8. | Кадастровый или иной государственный учетный номер (инвентарный) здания, сооружения, объекта незавершенного строительства, расположенного на земельном участке | - |
| 9. | Сведения о земельных участках (землях общего пользования, территории общего пользования), посредством которых обеспечивается доступ | Земли общего пользования<br>(1) Земли общего пользования |
| 10. | Иные сведения | - |

**4. Пояснения к сведениям об уточняемом земельном участке с кадастровым номером 21:21:231401:379 :**

| | |
|---|---|
| 1. | - |

# Сведения об уточняемых земельных участках

**1. Сведения о характерных точках границы уточняемого земельного участка с кадастровым номером 21:21:231401:380 :**

**Система координат МСК-21, зона** **Зона №1**

| Обозначение характерных точек границ | Координаты, м | | | | Метод определения координат | Формулы, примененные для расчета средней квадратической погрешности определения координат характерных точек границ (Mt), с подставленными в такие формулы значениями и итоговые (вычисленные) значения Mt, м | Описание закрепления точки |
|---|---|---|---|---|---|---|---|
| | содержатся в Едином государственном реестре недвижимости | | определены в результате выполнения комплексных кадастровых работ | | | | |
| | X | Y | X | Y | | | |
| 1 | 2 | 3 | 4 | 5 | 6 | 7 | 8 |
| 313 | - | - | 392687.24 | 1223547.27 | Метод спутниковых геодезических измерений (определений) | 0.20 | - |
| н516У | - | - | 392679.13 | 1223565.68 | Метод спутниковых геодезических измерений (определений) | 0.20 | - |
| н545У | - | - | 392651.17 | 1223552.77 | Метод спутниковых геодезических измерений (определений) | 0.20 | - |
| н544У | - | - | 392659.62 | 1223534.79 | Метод спутниковых геодезических измерений (определений) | 0.20 | - |
| 313 | - | - | 392687.24 | 1223547.27 | Метод спутниковых геодезических измерений (определений) | 0.20 | - |

**2. Сведения о частях границ уточняемого земельного участка с кадастровым номером 21:21:231401:380 :**

| Обозначение части границ | | Горизонтальное проложение (S), м | Описание прохождения части границ | Сведения о согласовании местоположения границ (согласовано/спорное) |
|---|---|---|---|---|
| от т. | до т. | | | |
| 1 | 2 | 3 | 4 | 5 |
| 313 | н516У | 20.12 | - | - |
| н516У | н545У | 30.80 | - | - |
| н545У | н544У | 19.87 | - | - |
| н544У | 313 | 30.31 | - | - |

**3. Сведения о характеристиках уточняемого земельного участка с кадастровым номером 21:21:231401:380 :**

| № п/п | Наименование характеристики земельного участка | Значение характеристики |
|---|---|---|
| 1 | 2 | 3 |
| 1. | Адрес земельного участка | Российская Федерация, Чувашская Республика (Чувашия), район Чебоксарский, сельское поселение Кшаушское, садовое некоммерческое товарищество Шоркино, участок 380 |
| 1.1. | Сведения о местоположении земельного участка (при отсутствии адреса) в структурированном в соответствии с федеральной информационной адресной системой виде | - |
| 1.2. | Дополнительные сведения о местоположении земельного участка | - |
| 2. | Площадь земельного участка ± величина погрешности определения (вычисления) площади (Р ± ΔР), м2 | 611 ± 17 |
| 3. | Формула, примененная для вычисления предельной погрешности определения площади земельного участка, с подставленными значениями и итоговые (вычисленные) значения (ΔР), м2 | Δ = 3.50*Mt*√P=3.50*0.20*√611=17 |
| 4. | Площадь земельного участка согласно сведениям Единого государственного реестра недвижимости (Ркад), м2 | - |
| 5. | Оценка расхождения Р и Ркад (Р - Ркад), м2 | - |
| 6. | Предельные минимальный и максимальный размеры земельного участка (Рмин и Рмакс), м2 | 300<br>1000 |
| 7. | Вид (виды) разрешенного использования | для садоводства |
| 7.1. | Дополнительные сведения об использовании земельного участка | - |
| 8. | Кадастровый или иной государственный учетный номер (инвентарный) здания, сооружения, объекта незавершенного строительства, расположенного на земельном участке | - |
| 9. | Сведения о земельных участках (землях общего пользования, территории общего пользования), посредством которых обеспечивается доступ | Земли общего пользования<br>(1) Земли общего пользования |
| 10. | Иные сведения | - |

**4. Пояснения к сведениям об уточняемом земельном участке с кадастровым номером 21:21:231401:380 :**

| | |
|---|---|
| 1. | - |

## Сведения об уточняемых земельных участках

**1. Сведения о характерных точках границы уточняемого земельного участка с кадастровым номером 21:21:231401:381 :**

**Система координат МСК-21, зона** **Зона №1**

| Обозначение характерных точек границ | Координаты, м | | | | Метод определения координат | Формулы, примененные для расчета средней квадратической погрешности определения координат характерных точек границ (Mt), с подставленными в такие формулы значениями и итоговые (вычисленные) значения Mt, м | Описание закрепления точки |
|---|---|---|---|---|---|---|---|
| | содержатся в Едином государственном реестре недвижимости | | определены в результате выполнения комплексных кадастровых работ | | | | |
| | X | Y | X | Y | | | |
| 1 | 2 | 3 | 4 | 5 | 6 | 7 | 8 |
| н516У | - | - | 392679.13 | 1223565.68 | Метод спутниковых геодезических измерений (определений) | 0.20 | - |
| н515У | - | - | 392670.74 | 1223583.44 | Метод спутниковых геодезических измерений (определений) | 0.20 | - |
| н546У | - | - | 392658.34 | 1223577.84 | Метод спутниковых геодезических измерений (определений) | 0.20 | - |
| н547У | - | - | 392641.66 | 1223570.73 | Метод спутниковых геодезических измерений (определений) | 0.20 | - |
| н545У | - | - | 392651.17 | 1223552.77 | Метод спутниковых геодезических измерений (определений) | 0.20 | - |
| н516У | - | - | 392679.13 | 1223565.68 | Метод спутниковых геодезических измерений (определений) | 0.20 | - |

**2. Сведения о частях границ уточняемого земельного участка с кадастровым номером 21:21:231401:381 :**

| Обозначение части границ | | Горизонтальное проложение (S), м | Описание прохождения части границ | Сведения о согласовании местоположения границ (согласовано/спорное) |
|---|---|---|---|---|
| от т. | до т. | | | |
| 1 | 2 | 3 | 4 | 5 |
| н516У | н515У | 19.64 | - | - |
| н515У | н546У | 13.61 | - | - |
| н546У | н547У | 18.13 | - | - |
| н547У | н545У | 20.32 | - | - |
| н545У | н516У | 30.80 | - | - |

**3. Сведения о характеристиках уточняемого земельного участка с кадастровым номером 21:21:231401:381 :**

| № п/п | Наименование характеристики земельного участка | Значение характеристики |
|---|---|---|
| 1 | 2 | 3 |
| 1. | Адрес земельного участка | Российская Федерация, Чувашская Республика (Чувашия), район Чебоксарский, сельское поселение Кшаушское, садовое некоммерческое товарищество Шоркино, участок 381 |
| 1.1. | Сведения о местоположении земельного участка (при отсутствии адреса) в структурированном в соответствии с федеральной информационной адресной системой виде | - |
| 1.2. | Дополнительные сведения о местоположении земельного участка | - |
| 2. | Площадь земельного участка ± величина погрешности определения (вычисления) площади (Р ± ΔР), м2 | 621 ± 17 |
| 3. | Формула, примененная для вычисления предельной погрешности определения площади земельного участка, с подставленными значениями и итоговые (вычисленные) значения (ΔР), м2 | $\Delta = 3.50*Mt*\sqrt{P}=3.50*0.20*\sqrt{621}=17$ |
| 4. | Площадь земельного участка согласно сведениям Единого государственного реестра недвижимости (Ркад), м2 | - |
| 5. | Оценка расхождения Р и Ркад (Р - Ркад), м2 | - |
| 6. | Предельные минимальный и максимальный размеры земельного участка (Рмин и Рмакс), м2 | 300<br>1000 |
| 7. | Вид (виды) разрешенного использования | для садоводства |
| 7.1. | Дополнительные сведения об использовании земельного участка | - |
| 8. | Кадастровый или иной государственный учетный номер (инвентарный) здания, сооружения, объекта незавершенного строительства, расположенного на земельном участке | - |
| 9. | Сведения о земельных участках (землях общего пользования, территории общего пользования), посредством которых обеспечивается доступ | Земли общего пользования<br>(1) Земли общего пользования |
| 10. | Иные сведения | - |

**4. Пояснения к сведениям об уточняемом земельном участке с кадастровым номером 21:21:231401:381 :**

| | |
|---|---|
| 1. | - |

## Сведения об уточняемых земельных участках

**1. Сведения о характерных точках границы уточняемого земельного участка с кадастровым номером 21:21:231401:382 :**

**Система координат МСК-21, зона** **Зона №1**

| Обозначение характерных точек границ | Координаты, м | | | | Метод определения координат | Формулы, примененные для расчета средней квадратической погрешности определения координат характерных точек границ (Mt), с подставленными в такие формулы значениями и итоговые (вычисленные) значения Mt, м | Описание закрепления точки |
|---|---|---|---|---|---|---|---|
| | содержатся в Едином государственном реестре недвижимости | | определены в результате выполнения комплексных кадастровых работ | | | | |
| | X | Y | X | Y | | | |
| 1 | 2 | 3 | 4 | 5 | 6 | 7 | 8 |
| н515У | - | - | 392670.74 | 1223583.44 | Метод спутниковых геодезических измерений (определений) | 0.20 | - |
| н517У | - | - | 392662.16 | 1223601.51 | Метод спутниковых геодезических измерений (определений) | 0.20 | - |
| н548У | - | - | 392632.87 | 1223588.50 | Метод спутниковых геодезических измерений (определений) | 0.20 | - |
| н547У | - | - | 392641.66 | 1223570.73 | Метод спутниковых геодезических измерений (определений) | 0.20 | - |
| н546У | - | - | 392658.34 | 1223577.84 | Метод спутниковых геодезических измерений (определений) | 0.20 | - |
| н515У | - | - | 392670.74 | 1223583.44 | Метод спутниковых геодезических измерений (определений) | 0.20 | - |

**2. Сведения о частях границ уточняемого земельного участка с кадастровым номером 21:21:231401:382 :**

| Обозначение части границ | | Горизонтальное проложение (S), м | Описание прохождения части границ | Сведения о согласовании местоположения границ (согласовано/спорное) |
|---|---|---|---|---|
| от т. | до т. | | | |
| 1 | 2 | 3 | 4 | 5 |
| н515У | н517У | 20.00 | - | - |
| н517У | н548У | 32.05 | - | - |
| н548У | н547У | 19.83 | - | - |
| н547У | н546У | 18.13 | - | - |
| н546У | н515У | 13.61 | - | - |

**3. Сведения о характеристиках уточняемого земельного участка с кадастровым номером 21:21:231401:382 :**

| № п/п | Наименование характеристики земельного участка | Значение характеристики |
|---|---|---|
| 1 | 2 | 3 |
| 1. | Адрес земельного участка | Российская Федерация, Чувашская Республика (Чувашия), район Чебоксарский, сельское поселение Кшаушское, садовое некоммерческое товарищество Шоркино, участок 382 |
| 1.1. | Сведения о местоположении земельного участка (при отсутствии адреса) в структурированном в соответствии с федеральной информационной адресной системой виде | - |
| 1.2. | Дополнительные сведения о местоположении земельного участка | - |
| 2. | Площадь земельного участка ± величина погрешности определения (вычисления) площади (Р ± ΔР), м2 | 637 ± 18 |
| 3. | Формула, примененная для вычисления предельной погрешности определения площади земельного участка, с подставленными значениями и итоговые (вычисленные) значения (ΔР), м2 | $\Delta = 3.50*Mt*\sqrt{P}=3.50*0.20*\sqrt{637}=18$ |
| 4. | Площадь земельного участка согласно сведениям Единого государственного реестра недвижимости (Ркад), м2 | - |
| 5. | Оценка расхождения Р и Ркад (Р - Ркад), м2 | - |
| 6. | Предельные минимальный и максимальный размеры земельного участка (Рмин и Рмакс), м2 | 300<br>1000 |
| 7. | Вид (виды) разрешенного использования | для садоводства |
| 7.1. | Дополнительные сведения об использовании земельного участка | - |
| 8. | Кадастровый или иной государственный учетный номер (инвентарный) здания, сооружения, объекта незавершенного строительства, расположенного на земельном участке | - |
| 9. | Сведения о земельных участках (землях общего пользования, территории общего пользования), посредством которых обеспечивается доступ | Земли общего пользования<br>(1) Земли общего пользования |
| 10. | Иные сведения | - |

**4. Пояснения к сведениям об уточняемом земельном участке с кадастровым номером 21:21:231401:382 :**

| | |
|---|---|
| 1. | - |

## Сведения об уточняемых земельных участках

**1. Сведения о характерных точках границы уточняемого земельного участка с кадастровым номером 21:21:231401:383 :**

**Система координат МСК-21, зона** **Зона №1**

| Обозначение характерных точек границ | Координаты, м | | | | Метод определения координат | Формулы, примененные для расчета средней квадратической погрешности определения координат характерных точек границ (Mt), с подставленными в такие формулы значениями и итоговые (вычисленные) значения Mt, м | Описание закрепления точки |
|---|---|---|---|---|---|---|---|
| | содержатся в Едином государственном реестре недвижимости | | определены в результате выполнения комплексных кадастровых работ | | | | |
| | X | Y | X | Y | | | |
| 1 | 2 | 3 | 4 | 5 | 6 | 7 | 8 |
| н517У | - | - | 392662.16 | 1223601.51 | Метод спутниковых геодезических измерений (определений) | 0.20 | - |
| н549У | - | - | 392653.27 | 1223620.68 | Метод спутниковых геодезических измерений (определений) | 0.20 | - |
| н550У | - | - | 392634.59 | 1223612.90 | Метод спутниковых геодезических измерений (определений) | 0.20 | - |
| н551У | - | - | 392624.94 | 1223608.35 | Метод спутниковых геодезических измерений (определений) | 0.20 | - |
| н548У | - | - | 392632.87 | 1223588.50 | Метод спутниковых геодезических измерений (определений) | 0.20 | - |
| н517У | - | - | 392662.16 | 1223601.51 | Метод спутниковых геодезических измерений (определений) | 0.20 | - |

**2. Сведения о частях границ уточняемого земельного участка с кадастровым номером 21:21:231401:383 :**

| Обозначение части границ | | Горизонтальное проложение (S), м | Описание прохождения части границ | Сведения о согласовании местоположения границ (согласовано/спорное) |
|---|---|---|---|---|
| от т. | до т. | | | |
| 1 | 2 | 3 | 4 | 5 |
| н517У | н549У | 21.13 | - | - |
| н549У | н550У | 20.24 | - | - |
| н550У | н551У | 10.67 | - | - |
| н551У | н548У | 21.38 | - | - |
| н548У | н517У | 32.05 | - | - |

**3. Сведения о характеристиках уточняемого земельного участка с кадастровым номером 21:21:231401:383 :**

| № п/п | Наименование характеристики земельного участка | Значение характеристики |
|---|---|---|
| 1 | 2 | 3 |
| 1. | Адрес земельного участка | Российская Федерация, Чувашская Республика (Чувашия), район Чебоксарский, сельское поселение Кшаушское, садовое некоммерческое товарищество Шоркино, участок 383 |
| 1.1. | Сведения о местоположении земельного участка (при отсутствии адреса) в структурированном в соответствии с федеральной информационной адресной системой виде | - |
| 1.2. | Дополнительные сведения о местоположении земельного участка | - |
| 2. | Площадь земельного участка ± величина погрешности определения (вычисления) площади (Р ± ΔР), м2 | 674 ± 18 |
| 3. | Формула, примененная для вычисления предельной погрешности определения площади земельного участка, с подставленными значениями и итоговые (вычисленные) значения (ΔР), м2 | $\Delta = 3.50*Mt*\sqrt{P}=3.50*0.20*\sqrt{674}=18$ |
| 4. | Площадь земельного участка согласно сведениям Единого государственного реестра недвижимости (Ркад), м2 | - |
| 5. | Оценка расхождения Р и Ркад (Р - Ркад), м2 | - |
| 6. | Предельные минимальный и максимальный размеры земельного участка (Рмин и Рмакс), м2 | 300<br>1000 |
| 7. | Вид (виды) разрешенного использования | для садоводства |
| 7.1. | Дополнительные сведения об использовании земельного участка | - |
| 8. | Кадастровый или иной государственный учетный номер (инвентарный) здания, сооружения, объекта незавершенного строительства, расположенного на земельном участке | - |
| 9. | Сведения о земельных участках (землях общего пользования, территории общего пользования), посредством которых обеспечивается доступ | Земли общего пользования<br>(1) Земли общего пользования |
| 10. | Иные сведения | - |

**4. Пояснения к сведениям об уточняемом земельном участке с кадастровым номером 21:21:231401:383 :**

| | |
|---|---|
| 1. | - |

# Сведения об уточняемых земельных участках

**1. Сведения о характерных точках границы уточняемого земельного участка с кадастровым номером 21:21:231401:754 :**

**Система координат МСК-21, зона** **Зона №1**

| Обозначение характерных точек границ | Координаты, м | | | | Метод определения координат | Формулы, примененные для расчета средней квадратической погрешности определения координат характерных точек границ (Mt), с подставленными в такие формулы значениями и итоговые (вычисленные) значения Mt, м | Описание закрепления точки |
|---|---|---|---|---|---|---|---|
| | содержатся в Едином государственном реестре недвижимости | | определены в результате выполнения комплексных кадастровых работ | | | | |
| | X | Y | X | Y | | | |
| 1 | 2 | 3 | 4 | 5 | 6 | 7 | 8 |
| н549У | - | - | 392653.27 | 1223620.68 | Метод спутниковых геодезических измерений (определений) | 0.20 | - |
| н552У | - | - | 392650.92 | 1223625.75 | Метод спутниковых геодезических измерений (определений) | 0.20 | - |
| 679 | - | - | 392641.71 | 1223644.63 | Метод спутниковых геодезических измерений (определений) | 0.20 | - |
| н553У | - | - | 392621.80 | 1223632.71 | Метод спутниковых геодезических измерений (определений) | 0.20 | - |
| н554У | - | - | 392622.86 | 1223615.37 | Метод спутниковых геодезических измерений (определений) | 0.20 | - |
| н551У | - | - | 392624.94 | 1223608.35 | Метод спутниковых геодезических измерений (определений) | 0.20 | - |

**1. Сведения о характерных точках границы уточняемого земельного участка с кадастровым номером 21:21:231401:754 :**

**Система координат МСК-21, зона** **Зона № 1**

| Обозначение характерных точек границ | Координаты, м | | | | Метод определения координат | Формулы, примененные для расчета средней квадратической погрешности определения координат характерных точек границ (Mt), с подставленными в такие формулы значениями и итоговые (вычисленные) значения Mt, м | Описание закрепления точки |
|---|---|---|---|---|---|---|---|
| | содержатся в Едином государственном реестре недвижимости | | определены в результате выполнения комплексных кадастровых работ | | | | |
| | X | Y | X | Y | | | |
| 1 | 2 | 3 | 4 | 5 | 6 | 7 | 8 |
| н550У | - | - | 392634.59 | 1223612.90 | Метод спутниковых геодезических измерений (определений) | 0.20 | - |
| н549У | - | - | 392653.27 | 1223620.68 | Метод спутниковых геодезических измерений (определений) | 0.20 | - |

**2. Сведения о частях границ уточняемого земельного участка с кадастровым номером 21:21:231401:754 :**

| Обозначение части границ | | Горизонтальное проложение (S), м | Описание прохождения части границ | Сведения о согласовании местоположения границ (согласовано/спорное) |
|---|---|---|---|---|
| от т. | до т. | | | |
| 1 | 2 | 3 | 4 | 5 |
| н549У | н552У | 5.59 | - | - |
| н552У | 679 | 21.01 | - | - |
| 679 | н553У | 23.21 | - | - |
| н553У | н554У | 17.37 | - | - |
| н554У | н551У | 7.32 | - | - |
| н551У | н550У | 10.67 | - | - |
| н550У | н549У | 20.24 | - | - |

**3. Сведения о характеристиках уточняемого земельного участка с кадастровым номером 21:21:231401:754 :**

| № п/п | Наименование характеристики земельного участка | Значение характеристики |
|---|---|---|
| 1 | 2 | 3 |
| 1. | Адрес земельного участка | Российская Федерация, Чувашская Республика (Чувашия), район Чебоксарский, сельское поселение Кшаушское, садовое некоммерческое товарищество Шоркино, участок 383а |
| 1.1. | Сведения о местоположении земельного участка (при отсутствии адреса) в структурированном в соответствии с федеральной информационной адресной системой виде | - |

**3. Сведения о характеристиках уточняемого земельного участка с кадастровым номером 21:21:231401:754 :**

| № п/п | Наименование характеристики земельного участка | Значение характеристики |
|---|---|---|
| 1 | 2 | 3 |
| 1.2. | Дополнительные сведения о местоположении земельного участка | - |
| 2. | Площадь земельного участка ± величина погрешности определения (вычисления) площади (Р ± ΔР), м2 | 682 ± 18 |
| 3. | Формула, примененная для вычисления предельной погрешности определения площади земельного участка, с подставленными значениями и итоговые (вычисленные) значения (ΔР), м2 | Δ = 3.50*Mt*√P=3.50*0.20*√682=18 |
| 4. | Площадь земельного участка согласно сведениям Единого государственного реестра недвижимости (Ркад), м2 | - |
| 5. | Оценка расхождения Р и Ркад (Р - Ркад), м2 | - |
| 6. | Предельные минимальный и максимальный размеры земельного участка (Рмин и Рмакс), м2 | 300<br>1000 |
| 7. | Вид (виды) разрешенного использования | для садоводства |
| 7.1. | Дополнительные сведения об использовании земельного участка | - |
| 8. | Кадастровый или иной государственный учетный номер (инвентарный) здания, сооружения, объекта незавершенного строительства, расположенного на земельном участке | 21:21:231401:1022 |
| 9. | Сведения о земельных участках (землях общего пользования, территории общего пользования), посредством которых обеспечивается доступ | Земли общего пользования<br>(1) Земли общего пользования |
| 10. | Иные сведения | - |

**4. Пояснения к сведениям об уточняемом земельном участке с кадастровым номером 21:21:231401:754 :**

| | |
|---|---|
| 1. | - |

# Сведения об уточняемых земельных участках

**1. Сведения о характерных точках границы уточняемого земельного участка с кадастровым номером 21:21:231401:384 :**

**Система координат МСК-21, зона** **Зона №1**

| Обозначение характерных точек границ | Координаты, м | | | | Метод определения координат | Формулы, примененные для расчета средней квадратической погрешности определения координат характерных точек границ (Mt), с подставленными в такие формулы значениями и итоговые (вычисленные) значения Mt, м | Описание закрепления точки |
|---|---|---|---|---|---|---|---|
| | содержатся в Едином государственном реестре недвижимости | | определены в результате выполнения комплексных кадастровых работ | | | | |
| | X | Y | X | Y | | | |
| 1 | 2 | 3 | 4 | 5 | 6 | 7 | 8 |
| н555У | - | - | 392891.94 | 1223031.08 | Метод спутниковых геодезических измерений (определений) | 0.20 | - |
| 500 | - | - | 392887.48 | 1223040.19 | Метод спутниковых геодезических измерений (определений) | 0.20 | - |
| 503 | - | - | 392860.28 | 1223027.72 | Метод спутниковых геодезических измерений (определений) | 0.20 | - |
| н556У | - | - | 392868.30 | 1223009.75 | Метод спутниковых геодезических измерений (определений) | 0.20 | - |
| н557У | - | - | 392875.16 | 1222995.36 | Метод спутниковых геодезических измерений (определений) | 0.20 | - |
| н555У | - | - | 392891.94 | 1223031.08 | Метод спутниковых геодезических измерений (определений) | 0.20 | - |

**2. Сведения о частях границ уточняемого земельного участка с кадастровым номером 21:21:231401:384 :**

| Обозначение части границ | | Горизонтальное проложение (S), м | Описание прохождения части границ | Сведения о согласовании местоположения границ (согласовано/спорное) |
|---|---|---|---|---|
| от т. | до т. | | | |
| 1 | 2 | 3 | 4 | 5 |
| н555У | 500 | 10.14 | - | - |
| 500 | 503 | 29.92 | - | - |
| 503 | н556У | 19.68 | - | - |
| н556У | н557У | 15.94 | - | - |
| н557У | н555У | 39.47 | - | - |

**3. Сведения о характеристиках уточняемого земельного участка с кадастровым номером 21:21:231401:384 :**

| № п/п | Наименование характеристики земельного участка | Значение характеристики |
|---|---|---|
| 1 | 2 | 3 |
| 1. | Адрес земельного участка | Российская Федерация, Чувашская Республика (Чувашия), район Чебоксарский, сельское поселение Кшаушское, садовое некоммерческое товарищество Шоркино, участок 384 |
| 1.1. | Сведения о местоположении земельного участка (при отсутствии адреса) в структурированном в соответствии с федеральной информационной адресной системой виде | - |
| 1.2. | Дополнительные сведения о местоположении земельного участка | - |
| 2. | Площадь земельного участка ± величина погрешности определения (вычисления) площади (Р ± ΔР), м2 | 693 ± 18 |
| 3. | Формула, примененная для вычисления предельной погрешности определения площади земельного участка, с подставленными значениями и итоговые (вычисленные) значения (ΔР), м2 | $\Delta = 3.50*Mt*\sqrt{P}=3.50*0.20*\sqrt{693}=18$ |
| 4. | Площадь земельного участка согласно сведениям Единого государственного реестра недвижимости (Ркад), м2 | - |
| 5. | Оценка расхождения Р и Ркад (Р - Ркад), м2 | - |
| 6. | Предельные минимальный и максимальный размеры земельного участка (Рмин и Рмакс), м2 | 300<br>1000 |
| 7. | Вид (виды) разрешенного использования | для садоводства |
| 7.1. | Дополнительные сведения об использовании земельного участка | - |
| 8. | Кадастровый или иной государственный учетный номер (инвентарный) здания, сооружения, объекта незавершенного строительства, расположенного на земельном участке | - |
| 9. | Сведения о земельных участках (землях общего пользования, территории общего пользования), посредством которых обеспечивается доступ | Земли общего пользования<br>(1) Земли общего пользования |
| 10. | Иные сведения | - |

**4. Пояснения к сведениям об уточняемом земельном участке с кадастровым номером 21:21:231401:384 :**

| | |
|---|---|
| 1. | - |

# Сведения об уточняемых земельных участках

**1. Сведения о характерных точках границы уточняемого земельного участка с кадастровым номером 21:21:231401:386 :**

**Система координат МСК-21, зона** **Зона №1**

| Обозначение характерных точек границ | Координаты, м | | | | Метод определения координат | Формулы, примененные для расчета средней квадратической погрешности определения координат характерных точек границ (Mt), с подставленными в такие формулы значениями и итоговые (вычисленные) значения Mt, м | Описание закрепления точки |
|---|---|---|---|---|---|---|---|
| | содержатся в Едином государственном реестре недвижимости | | определены в результате выполнения комплексных кадастровых работ | | | | |
| | X | Y | X | Y | | | |
| 1 | 2 | 3 | 4 | 5 | 6 | 7 | 8 |
| 501 | - | - | 392879.04 | 1223058.23 | Метод спутниковых геодезических измерений (определений) | 0.20 | - |
| н558У | - | - | 392870.67 | 1223076.74 | Метод спутниковых геодезических измерений (определений) | 0.20 | - |
| н559У | - | - | 392843.03 | 1223064.02 | Метод спутниковых геодезических измерений (определений) | 0.20 | - |
| н560У | - | - | 392850.90 | 1223045.81 | Метод спутниковых геодезических измерений (определений) | 0.20 | - |
| 502 | - | - | 392851.41 | 1223045.45 | Метод спутниковых геодезических измерений (определений) | 0.20 | - |
| 501 | - | - | 392879.04 | 1223058.23 | Метод спутниковых геодезических измерений (определений) | 0.20 | - |

**2. Сведения о частях границ уточняемого земельного участка с кадастровым номером 21:21:231401:386 :**

| Обозначение части границ | | Горизонтальное проложение (S), м | Описание прохождения части границ | Сведения о согласовании местоположения границ (согласовано/спорное) |
|---|---|---|---|---|
| от т. | до т. | | | |
| 1 | 2 | 3 | 4 | 5 |
| 501 | н558У | 20.31 | - | - |
| н558У | н559У | 30.43 | - | - |
| н559У | н560У | 19.84 | - | - |
| н560У | 502 | 0.62 | - | - |
| 502 | 501 | 30.44 | - | - |

**3. Сведения о характеристиках уточняемого земельного участка с кадастровым номером 21:21:231401:386 :**

| № п/п | Наименование характеристики земельного участка | Значение характеристики |
|---|---|---|
| 1 | 2 | 3 |
| 1. | Адрес земельного участка | Российская Федерация, Чувашская Республика (Чувашия), район Чебоксарский, сельское поселение Кшаушское, садовое некоммерческое товарищество Шоркино, участок 386 |
| 1.1. | Сведения о местоположении земельного участка (при отсутствии адреса) в структурированном в соответствии с федеральной информационной адресной системой виде | - |
| 1.2. | Дополнительные сведения о местоположении земельного участка | - |
| 2. | Площадь земельного участка ± величина погрешности определения (вычисления) площади (Р ± ΔР), м2 | 622 ± 17 |
| 3. | Формула, примененная для вычисления предельной погрешности определения площади земельного участка, с подставленными значениями и итоговые (вычисленные) значения (ΔР), м2 | $\Delta = 3.50*Mt*\sqrt{P}=3.50*0.20*\sqrt{622}=17$ |
| 4. | Площадь земельного участка согласно сведениям Единого государственного реестра недвижимости (Ркад), м2 | - |
| 5. | Оценка расхождения Р и Ркад (Р - Ркад), м2 | - |
| 6. | Предельные минимальный и максимальный размеры земельного участка (Рмин и Рмакс), м2 | 300<br>1000 |
| 7. | Вид (виды) разрешенного использования | для садоводства |
| 7.1. | Дополнительные сведения об использовании земельного участка | - |
| 8. | Кадастровый или иной государственный учетный номер (инвентарный) здания, сооружения, объекта незавершенного строительства, расположенного на земельном участке | - |
| 9. | Сведения о земельных участках (землях общего пользования, территории общего пользования), посредством которых обеспечивается доступ | Земли общего пользования<br>(1) Земли общего пользования |
| 10. | Иные сведения | - |

**4. Пояснения к сведениям об уточняемом земельном участке с кадастровым номером 21:21:231401:386 :**

| | |
|---|---|
| 1. | - |

## Сведения об уточняемых земельных участках

**1. Сведения о характерных точках границы уточняемого земельного участка с кадастровым номером 21:21:231401:387 :**

**Система координат МСК-21, зона** **Зона №1**

| Обозначение характерных точек границ | Координаты, м | | | | Метод определения координат | Формулы, примененные для расчета средней квадратической погрешности определения координат характерных точек границ (Mt), с подставленными в такие формулы значениями и итоговые (вычисленные) значения Mt, м | Описание закрепления точки |
|---|---|---|---|---|---|---|---|
| | содержатся в Едином государственном реестре недвижимости | | определены в результате выполнения комплексных кадастровых работ | | | | |
| | X | Y | X | Y | | | |
| 1 | 2 | 3 | 4 | 5 | 6 | 7 | 8 |
| н558У | - | - | 392870.67 | 1223076.74 | Метод спутниковых геодезических измерений (определений) | 0.20 | - |
| н561У | - | - | 392862.17 | 1223094.85 | Метод спутниковых геодезических измерений (определений) | 0.20 | - |
| н562У | - | - | 392834.80 | 1223081.76 | Метод спутниковых геодезических измерений (определений) | 0.20 | - |
| н559У | - | - | 392843.03 | 1223064.02 | Метод спутниковых геодезических измерений (определений) | 0.20 | - |
| н558У | - | - | 392870.67 | 1223076.74 | Метод спутниковых геодезических измерений (определений) | 0.20 | - |

**2. Сведения о частях границ уточняемого земельного участка с кадастровым номером 21:21:231401:387 :**

| Обозначение части границ | | Горизонтальное проложение (S), м | Описание прохождения части границ | Сведения о согласовании местоположения границ (согласовано/спорное) |
|---|---|---|---|---|
| от т. | до т. | | | |
| 1 | 2 | 3 | 4 | 5 |
| н558У | н561У | 20.01 | - | - |
| н561У | н562У | 30.34 | - | - |
| н562У | н559У | 19.56 | - | - |
| н559У | н558У | 30.43 | - | - |

**3. Сведения о характеристиках уточняемого земельного участка с кадастровым номером 21:21:231401:387 :**

| № п/п | Наименование характеристики земельного участка | Значение характеристики |
|---|---|---|
| 1 | 2 | 3 |
| 1. | Адрес земельного участка | Российская Федерация, Чувашская Республика (Чувашия), район Чебоксарский, сельское поселение Кшаушское, садовое некоммерческое товарищество Шоркино, участок 387 |
| 1.1. | Сведения о местоположении земельного участка (при отсутствии адреса) в структурированном в соответствии с федеральной информационной адресной системой виде | - |
| 1.2. | Дополнительные сведения о местоположении земельного участка | - |
| 2. | Площадь земельного участка ± величина погрешности определения (вычисления) площади (Р ± ΔР), м2 | 601 ± 17 |
| 3. | Формула, примененная для вычисления предельной погрешности определения площади земельного участка, с подставленными значениями и итоговые (вычисленные) значения (ΔР), м2 | Δ = 3.50*Mt*√P=3.50*0.20*√601=17 |
| 4. | Площадь земельного участка согласно сведениям Единого государственного реестра недвижимости (Ркад), м2 | - |
| 5. | Оценка расхождения Р и Ркад (Р - Ркад), м2 | - |
| 6. | Предельные минимальный и максимальный размеры земельного участка (Рмин и Рмакс), м2 | 300<br>1000 |
| 7. | Вид (виды) разрешенного использования | для садоводства |
| 7.1. | Дополнительные сведения об использовании земельного участка | - |
| 8. | Кадастровый или иной государственный учетный номер (инвентарный) здания, сооружения, объекта незавершенного строительства, расположенного на земельном участке | - |
| 9. | Сведения о земельных участках (землях общего пользования, территории общего пользования), посредством которых обеспечивается доступ | Земли общего пользования<br>(1) Земли общего пользования |
| 10. | Иные сведения | - |

**4. Пояснения к сведениям об уточняемом земельном участке с кадастровым номером 21:21:231401:387 :**

| | |
|---|---|
| 1. | - |

# Сведения об уточняемых земельных участках

**1. Сведения о характерных точках границы уточняемого земельного участка с кадастровым номером 21:21:231401:388 :**

**Система координат МСК-21, зона** **Зона №1**

| Обозначение характерных точек границ | Координаты, м | | | | Метод определения координат | Формулы, примененные для расчета средней квадратической погрешности определения координат характерных точек границ (Mt), с подставленными в такие формулы значениями и итоговые (вычисленные) значения Mt, м | Описание закрепления точки |
|---|---|---|---|---|---|---|---|
| | содержатся в Едином государственном реестре недвижимости | | определены в результате выполнения комплексных кадастровых работ | | | | |
| | X | Y | X | Y | | | |
| 1 | 2 | 3 | 4 | 5 | 6 | 7 | 8 |
| н561У | - | - | 392862.17 | 1223094.85 | Метод спутниковых геодезических измерений (определений) | 0.20 | - |
| н563У | - | - | 392853.69 | 1223112.95 | Метод спутниковых геодезических измерений (определений) | 0.20 | - |
| н564У | - | - | 392826.13 | 1223100.42 | Метод спутниковых геодезических измерений (определений) | 0.20 | - |
| н562У | - | - | 392834.80 | 1223081.76 | Метод спутниковых геодезических измерений (определений) | 0.20 | - |
| н561У | - | - | 392862.17 | 1223094.85 | Метод спутниковых геодезических измерений (определений) | 0.20 | - |

**2. Сведения о частях границ уточняемого земельного участка с кадастровым номером 21:21:231401:388 :**

| Обозначение части границ | | Горизонтальное проложение (S), м | Описание прохождения части границ | Сведения о согласовании местоположения границ (согласовано/спорное) |
|---|---|---|---|---|
| от т. | до т. | | | |
| 1 | 2 | 3 | 4 | 5 |
| н561У | н563У | 19.99 | - | - |
| н563У | н564У | 30.27 | - | - |
| н564У | н562У | 20.58 | - | - |
| н562У | н561У | 30.34 | - | - |

**3. Сведения о характеристиках уточняемого земельного участка с кадастровым номером 21:21:231401:388 :**

| № п/п | Наименование характеристики земельного участка | Значение характеристики |
|---|---|---|
| 1 | 2 | 3 |
| 1. | Адрес земельного участка | Российская Федерация, Чувашская Республика (Чувашия), район Чебоксарский, сельское поселение Кшаушское, садовое некоммерческое товарищество Шоркино, участок 388 |
| 1.1. | Сведения о местоположении земельного участка (при отсутствии адреса) в структурированном в соответствии с федеральной информационной адресной системой виде | - |
| 1.2. | Дополнительные сведения о местоположении земельного участка | - |
| 2. | Площадь земельного участка ± величина погрешности определения (вычисления) площади (Р ± ΔР), м2 | 615 ± 17 |
| 3. | Формула, примененная для вычисления предельной погрешности определения площади земельного участка, с подставленными значениями и итоговые (вычисленные) значения (ΔР), м2 | Δ = 3.50*Mt*√P=3.50*0.20*√615=17 |
| 4. | Площадь земельного участка согласно сведениям Единого государственного реестра недвижимости (Ркад), м2 | - |
| 5. | Оценка расхождения Р и Ркад (Р - Ркад), м2 | - |
| 6. | Предельные минимальный и максимальный размеры земельного участка (Рмин и Рмакс), м2 | 300<br>1000 |
| 7. | Вид (виды) разрешенного использования | для садоводства |
| 7.1. | Дополнительные сведения об использовании земельного участка | - |
| 8. | Кадастровый или иной государственный учетный номер (инвентарный) здания, сооружения, объекта незавершенного строительства, расположенного на земельном участке | - |
| 9. | Сведения о земельных участках (землях общего пользования, территории общего пользования), посредством которых обеспечивается доступ | Земли общего пользования<br>(1) Земли общего пользования |
| 10. | Иные сведения | - |

**4. Пояснения к сведениям об уточняемом земельном участке с кадастровым номером 21:21:231401:388 :**

| | |
|---|---|
| 1. | - |

# Сведения об уточняемых земельных участках

**1. Сведения о характерных точках границы уточняемого земельного участка с кадастровым номером 21:21:231401:389 :**

**Система координат МСК-21, зона** **Зона №1**

| Обозначение характерных точек границ | Координаты, м | | | | Метод определения координат | Формулы, примененные для расчета средней квадратической погрешности определения координат характерных точек границ (Mt), с подставленными в такие формулы значениями и итоговые (вычисленные) значения Mt, м | Описание закрепления точки |
|---|---|---|---|---|---|---|---|
| | содержатся в Едином государственном реестре недвижимости | | определены в результате выполнения комплексных кадастровых работ | | | | |
| | X | Y | X | Y | | | |
| 1 | 2 | 3 | 4 | 5 | 6 | 7 | 8 |
| н563У | - | - | 392853.69 | 1223112.95 | Метод спутниковых геодезических измерений (определений) | 0.20 | - |
| н565У | - | - | 392844.88 | 1223131.17 | Метод спутниковых геодезических измерений (определений) | 0.20 | - |
| 496 | - | - | 392817.27 | 1223118.15 | Метод спутниковых геодезических измерений (определений) | 0.20 | - |
| н564У | - | - | 392826.13 | 1223100.42 | Метод спутниковых геодезических измерений (определений) | 0.20 | - |
| н563У | - | - | 392853.69 | 1223112.95 | Метод спутниковых геодезических измерений (определений) | 0.20 | - |

**2. Сведения о частях границ уточняемого земельного участка с кадастровым номером 21:21:231401:389 :**

| Обозначение части границ | | Горизонтальное проложение (S), м | Описание прохождения части границ | Сведения о согласовании местоположения границ (согласовано/спорное) |
|---|---|---|---|---|
| от т. | до т. | | | |
| 1 | 2 | 3 | 4 | 5 |
| н563У | н565У | 20.24 | - | - |
| н565У | 496 | 30.53 | - | - |
| 496 | н564У | 19.82 | - | - |
| н564У | н563У | 30.27 | - | - |

**3. Сведения о характеристиках уточняемого земельного участка с кадастровым номером 21:21:231401:389 :**

| № п/п | Наименование характеристики земельного участка | Значение характеристики |
|---|---|---|
| 1 | 2 | 3 |
| 1. | Адрес земельного участка | Российская Федерация, Чувашская Республика (Чувашия), район Чебоксарский, сельское поселение Кшаушское, садовое некоммерческое товарищество Шоркино, участок 389 |
| 1.1. | Сведения о местоположении земельного участка (при отсутствии адреса) в структурированном в соответствии с федеральной информационной адресной системой виде | - |
| 1.2. | Дополнительные сведения о местоположении земельного участка | - |
| 2. | Площадь земельного участка ± величина погрешности определения (вычисления) площади (Р ± ΔР), м2 | 609 ± 17 |
| 3. | Формула, примененная для вычисления предельной погрешности определения площади земельного участка, с подставленными значениями и итоговые (вычисленные) значения (ΔР), м2 | Δ = 3.50*Mt*√P=3.50*0.20*√609=17 |
| 4. | Площадь земельного участка согласно сведениям Единого государственного реестра недвижимости (Ркад), м2 | - |
| 5. | Оценка расхождения Р и Ркад (Р - Ркад), м2 | - |
| 6. | Предельные минимальный и максимальный размеры земельного участка (Рмин и Рмакс), м2 | 300<br>1000 |
| 7. | Вид (виды) разрешенного использования | для садоводства |
| 7.1. | Дополнительные сведения об использовании земельного участка | - |
| 8. | Кадастровый или иной государственный учетный номер (инвентарный) здания, сооружения, объекта незавершенного строительства, расположенного на земельном участке | - |
| 9. | Сведения о земельных участках (землях общего пользования, территории общего пользования), посредством которых обеспечивается доступ | Земли общего пользования<br>(1) Земли общего пользования |
| 10. | Иные сведения | - |

**4. Пояснения к сведениям об уточняемом земельном участке с кадастровым номером 21:21:231401:389 :**

| | |
|---|---|
| 1. | - |

# Сведения об уточняемых земельных участках

**1. Сведения о характерных точках границы уточняемого земельного участка с кадастровым номером 21:21:231401:390 :**

**Система координат МСК-21, зона** **Зона №1**

| Обозначение характерных точек границ | Координаты, м | | | | Метод определения координат | Формулы, примененные для расчета средней квадратической погрешности определения координат характерных точек границ (Mt), с подставленными в такие формулы значениями и итоговые (вычисленные) значения Mt, м | Описание закрепления точки |
|---|---|---|---|---|---|---|---|
| | содержатся в Едином государственном реестре недвижимости | | определены в результате выполнения комплексных кадастровых работ | | | | |
| | X | Y | X | Y | | | |
| 1 | 2 | 3 | 4 | 5 | 6 | 7 | 8 |
| н565У | - | - | 392844.88 | 1223131.17 | Метод спутниковых геодезических измерений (определений) | 0.20 | - |
| н566У | - | - | 392836.75 | 1223149.10 | Метод спутниковых геодезических измерений (определений) | 0.20 | - |
| 497 | - | - | 392809.49 | 1223136.54 | Метод спутниковых геодезических измерений (определений) | 0.20 | - |
| 496 | - | - | 392817.27 | 1223118.15 | Метод спутниковых геодезических измерений (определений) | 0.20 | - |
| н565У | - | - | 392844.88 | 1223131.17 | Метод спутниковых геодезических измерений (определений) | 0.20 | - |

**2. Сведения о частях границ уточняемого земельного участка с кадастровым номером 21:21:231401:390 :**

| Обозначение части границ | | Горизонтальное проложение (S), м | Описание прохождения части границ | Сведения о согласовании местоположения границ (согласовано/спорное) |
|---|---|---|---|---|
| от т. | до т. | | | |
| 1 | 2 | 3 | 4 | 5 |
| н565У | н566У | 19.69 | - | - |
| н566У | 497 | 30.01 | - | - |
| 497 | 496 | 19.97 | - | - |
| 496 | н565У | 30.53 | - | - |

**3. Сведения о характеристиках уточняемого земельного участка с кадастровым номером 21:21:231401:390 :**

| № п/п | Наименование характеристики земельного участка | Значение характеристики |
|---|---|---|
| 1 | 2 | 3 |
| 1. | Адрес земельного участка | Российская Федерация, Чувашская Республика (Чувашия), район Чебоксарский, сельское поселение Кшаушское, садовое некоммерческое товарищество Шоркино, участок 390 |
| 1.1. | Сведения о местоположении земельного участка (при отсутствии адреса) в структурированном в соответствии с федеральной информационной адресной системой виде | - |
| 1.2. | Дополнительные сведения о местоположении земельного участка | - |
| 2. | Площадь земельного участка ± величина погрешности определения (вычисления) площади (Р ± ΔР), м2 | 600 ± 17 |
| 3. | Формула, примененная для вычисления предельной погрешности определения площади земельного участка, с подставленными значениями и итоговые (вычисленные) значения (ΔР), м2 | Δ = 3.50*Mt*√P=3.50*0.20*√600=17 |
| 4. | Площадь земельного участка согласно сведениям Единого государственного реестра недвижимости (Ркад), м2 | - |
| 5. | Оценка расхождения Р и Ркад (Р - Ркад), м2 | - |
| 6. | Предельные минимальный и максимальный размеры земельного участка (Рмин и Рмакс), м2 | 300<br>1000 |
| 7. | Вид (виды) разрешенного использования | для садоводства |
| 7.1. | Дополнительные сведения об использовании земельного участка | - |
| 8. | Кадастровый или иной государственный учетный номер (инвентарный) здания, сооружения, объекта незавершенного строительства, расположенного на земельном участке | - |
| 9. | Сведения о земельных участках (землях общего пользования, территории общего пользования), посредством которых обеспечивается доступ | Земли общего пользования<br>(1) Земли общего пользования |
| 10. | Иные сведения | - |

**4. Пояснения к сведениям об уточняемом земельном участке с кадастровым номером 21:21:231401:390 :**

| | |
|---|---|
| 1. | - |

# Сведения об уточняемых земельных участках

**1. Сведения о характерных точках границы уточняемого земельного участка с кадастровым номером 21:21:231401:391 :**

**Система координат МСК-21, зона** **Зона №1**

| Обозначение характерных точек границ | Координаты, м | | | | Метод определения координат | Формулы, примененные для расчета средней квадратической погрешности определения координат характерных точек границ (Mt), с подставленными в такие формулы значениями и итоговые (вычисленные) значения Mt, м | Описание закрепления точки |
|---|---|---|---|---|---|---|---|
| | содержатся в Едином государственном реестре недвижимости | | определены в результате выполнения комплексных кадастровых работ | | | | |
| | X | Y | X | Y | | | |
| 1 | 2 | 3 | 4 | 5 | 6 | 7 | 8 |
| н566У | - | - | 392836.75 | 1223149.10 | Метод спутниковых геодезических измерений (определений) | 0.20 | - |
| н567У | - | - | 392828.66 | 1223167.28 | Метод спутниковых геодезических измерений (определений) | 0.20 | - |
| н568У | - | - | 392801.26 | 1223154.76 | Метод спутниковых геодезических измерений (определений) | 0.20 | - |
| 497 | - | - | 392809.49 | 1223136.54 | Метод спутниковых геодезических измерений (определений) | 0.20 | - |
| н566У | - | - | 392836.75 | 1223149.10 | Метод спутниковых геодезических измерений (определений) | 0.20 | - |

**2. Сведения о частях границ уточняемого земельного участка с кадастровым номером 21:21:231401:391 :**

| Обозначение части границ | | Горизонтальное проложение (S), м | Описание прохождения части границ | Сведения о согласовании местоположения границ (согласовано/спорное) |
|---|---|---|---|---|
| от т. | до т. | | | |
| 1 | 2 | 3 | 4 | 5 |
| н566У | н567У | 19.90 | - | - |
| н567У | н568У | 30.12 | - | - |
| н568У | 497 | 19.99 | - | - |
| 497 | н566У | 30.01 | - | - |

**3. Сведения о характеристиках уточняемого земельного участка с кадастровым номером 21:21:231401:391 :**

| № п/п | Наименование характеристики земельного участка | Значение характеристики |
|---|---|---|
| 1 | 2 | 3 |
| 1. | Адрес земельного участка | Российская Федерация, Чувашская Республика (Чувашия), район Чебоксарский, сельское поселение Кшаушское, садовое некоммерческое товарищество Шоркино, участок 391 |
| 1.1. | Сведения о местоположении земельного участка (при отсутствии адреса) в структурированном в соответствии с федеральной информационной адресной системой виде | - |
| 1.2. | Дополнительные сведения о местоположении земельного участка | - |
| 2. | Площадь земельного участка ± величина погрешности определения (вычисления) площади (Р ± ΔР), м2 | 600 ± 17 |
| 3. | Формула, примененная для вычисления предельной погрешности определения площади земельного участка, с подставленными значениями и итоговые (вычисленные) значения (ΔР), м2 | Δ = 3.50*Mt*√P=3.50*0.20*√600=17 |
| 4. | Площадь земельного участка согласно сведениям Единого государственного реестра недвижимости (Ркад), м2 | - |
| 5. | Оценка расхождения Р и Ркад (Р - Ркад), м2 | - |
| 6. | Предельные минимальный и максимальный размеры земельного участка (Рмин и Рмакс), м2 | 300<br>1000 |
| 7. | Вид (виды) разрешенного использования | для садоводства |
| 7.1. | Дополнительные сведения об использовании земельного участка | - |
| 8. | Кадастровый или иной государственный учетный номер (инвентарный) здания, сооружения, объекта незавершенного строительства, расположенного на земельном участке | - |
| 9. | Сведения о земельных участках (землях общего пользования, территории общего пользования), посредством которых обеспечивается доступ | Земли общего пользования<br>(1) Земли общего пользования |
| 10. | Иные сведения | - |

**4. Пояснения к сведениям об уточняемом земельном участке с кадастровым номером 21:21:231401:391 :**

| | |
|---|---|
| 1. | - |

# Сведения об уточняемых земельных участках

**1. Сведения о характерных точках границы уточняемого земельного участка с кадастровым номером 21:21:231401:392 :**

**Система координат МСК-21, зона** **Зона №1**

| Обозначение характерных точек границ | Координаты, м | | | | Метод определения координат | Формулы, примененные для расчета средней квадратической погрешности определения координат характерных точек границ (Mt), с подставленными в такие формулы значениями и итоговые (вычисленные) значения Mt, м | Описание закрепления точки |
|---|---|---|---|---|---|---|---|
| | содержатся в Едином государственном реестре недвижимости | | определены в результате выполнения комплексных кадастровых работ | | | | |
| | X | Y | X | Y | | | |
| 1 | 2 | 3 | 4 | 5 | 6 | 7 | 8 |
| н567У | - | - | 392828.66 | 1223167.28 | Метод спутниковых геодезических измерений (определений) | 0.20 | - |
| н569У | - | - | 392820.11 | 1223185.42 | Метод спутниковых геодезических измерений (определений) | 0.20 | - |
| н570У | - | - | 392792.62 | 1223173.11 | Метод спутниковых геодезических измерений (определений) | 0.20 | - |
| н571У | - | - | 392797.28 | 1223162.32 | Метод спутниковых геодезических измерений (определений) | 0.20 | - |
| н568У | - | - | 392801.26 | 1223154.76 | Метод спутниковых геодезических измерений (определений) | 0.20 | - |
| н567У | - | - | 392828.66 | 1223167.28 | Метод спутниковых геодезических измерений (определений) | 0.20 | - |

**2. Сведения о частях границ уточняемого земельного участка с кадастровым номером 21:21:231401:392 :**

| Обозначение части границ | | Горизонтальное проложение (S), м | Описание прохождения части границ | Сведения о согласовании местоположения границ (согласовано/спорное) |
|---|---|---|---|---|
| от т. | до т. | | | |
| 1 | 2 | 3 | 4 | 5 |
| н567У | н569У | 20.05 | - | - |
| н569У | н570У | 30.12 | - | - |
| н570У | н571У | 11.75 | - | - |
| н571У | н568У | 8.54 | - | - |
| н568У | н567У | 30.12 | - | - |

**3. Сведения о характеристиках уточняемого земельного участка с кадастровым номером 21:21:231401:392 :**

| № п/п | Наименование характеристики земельного участка | Значение характеристики |
|---|---|---|
| 1 | 2 | 3 |
| 1. | Адрес земельного участка | Российская Федерация, Чувашская Республика (Чувашия), район Чебоксарский, сельское поселение Кшаушское, садовое некоммерческое товарищество Шоркино, участок 392 |
| 1.1. | Сведения о местоположении земельного участка (при отсутствии адреса) в структурированном в соответствии с федеральной информационной адресной системой виде | - |
| 1.2. | Дополнительные сведения о местоположении земельного участка | - |
| 2. | Площадь земельного участка ± величина погрешности определения (вычисления) площади (Р ± ΔР), м2 | 611 ± 17 |
| 3. | Формула, примененная для вычисления предельной погрешности определения площади земельного участка, с подставленными значениями и итоговые (вычисленные) значения (ΔР), м2 | $\Delta = 3.50*Mt*\sqrt{P}=3.50*0.20*\sqrt{611}=17$ |
| 4. | Площадь земельного участка согласно сведениям Единого государственного реестра недвижимости (Ркад), м2 | - |
| 5. | Оценка расхождения Р и Ркад (Р - Ркад), м2 | - |
| 6. | Предельные минимальный и максимальный размеры земельного участка (Рмин и Рмакс), м2 | 300<br>1000 |
| 7. | Вид (виды) разрешенного использования | для садоводства |
| 7.1. | Дополнительные сведения об использовании земельного участка | - |
| 8. | Кадастровый или иной государственный учетный номер (инвентарный) здания, сооружения, объекта незавершенного строительства, расположенного на земельном участке | - |
| 9. | Сведения о земельных участках (землях общего пользования, территории общего пользования), посредством которых обеспечивается доступ | Земли общего пользования<br>(1) Земли общего пользования |
| 10. | Иные сведения | - |

**4. Пояснения к сведениям об уточняемом земельном участке с кадастровым номером 21:21:231401:392 :**

| | |
|---|---|
| 1. | - |

## Сведения об уточняемых земельных участках

**1. Сведения о характерных точках границы уточняемого земельного участка с кадастровым номером 21:21:231401:393 :**

**Система координат МСК-21, зона** **Зона №1**

| Обозначение характерных точек границ | Координаты, м | | | | Метод определения координат | Формулы, примененные для расчета средней квадратической погрешности определения координат характерных точек границ (Mt), с подставленными в такие формулы значениями и итоговые (вычисленные) значения Mt, м | Описание закрепления точки |
|---|---|---|---|---|---|---|---|
| | содержатся в Едином государственном реестре недвижимости | | определены в результате выполнения комплексных кадастровых работ | | | | |
| | X | Y | X | Y | | | |
| 1 | 2 | 3 | 4 | 5 | 6 | 7 | 8 |
| н569У | - | - | 392820.11 | 1223185.42 | Метод спутниковых геодезических измерений (определений) | 0.20 | - |
| н572У | - | - | 392811.75 | 1223203.49 | Метод спутниковых геодезических измерений (определений) | 0.20 | - |
| 489 | - | - | 392784.13 | 1223191.06 | Метод спутниковых геодезических измерений (определений) | 0.20 | - |
| н570У | - | - | 392792.62 | 1223173.11 | Метод спутниковых геодезических измерений (определений) | 0.20 | - |
| н569У | - | - | 392820.11 | 1223185.42 | Метод спутниковых геодезических измерений (определений) | 0.20 | - |

**2. Сведения о частях границ уточняемого земельного участка с кадастровым номером 21:21:231401:393 :**

| Обозначение части границ | | Горизонтальное проложение (S), м | Описание прохождения части границ | Сведения о согласовании местоположения границ (согласовано/спорное) |
|---|---|---|---|---|
| от т. | до т. | | | |
| 1 | 2 | 3 | 4 | 5 |
| н569У | н572У | 19.91 | - | - |
| н572У | 489 | 30.29 | - | - |
| 489 | н570У | 19.86 | - | - |
| н570У | н569У | 30.12 | - | - |

**3. Сведения о характеристиках уточняемого земельного участка с кадастровым номером 21:21:231401:393 :**

| № п/п | Наименование характеристики земельного участка | Значение характеристики |
|---|---|---|
| 1 | 2 | 3 |
| 1. | Адрес земельного участка | Российская Федерация, Чувашская Республика (Чувашия), район Чебоксарский, сельское поселение Кшаушское, садовое некоммерческое товарищество Шоркино, участок 393 |
| 1.1. | Сведения о местоположении земельного участка (при отсутствии адреса) в структурированном в соответствии с федеральной информационной адресной системой виде | - |
| 1.2. | Дополнительные сведения о местоположении земельного участка | - |
| 2. | Площадь земельного участка ± величина погрешности определения (вычисления) площади (Р ± ΔР), м2 | 600 ± 17 |
| 3. | Формула, примененная для вычисления предельной погрешности определения площади земельного участка, с подставленными значениями и итоговые (вычисленные) значения (ΔР), м2 | Δ = 3.50*Mt*√P=3.50*0.20*√600=17 |
| 4. | Площадь земельного участка согласно сведениям Единого государственного реестра недвижимости (Ркад), м2 | 600 |
| 5. | Оценка расхождения Р и Ркад (Р - Ркад), м2 | - |
| 6. | Предельные минимальный и максимальный размеры земельного участка (Рмин и Рмакс), м2 | 300<br>1000 |
| 7. | Вид (виды) разрешенного использования | для садоводства |
| 7.1. | Дополнительные сведения об использовании земельного участка | - |
| 8. | Кадастровый или иной государственный учетный номер (инвентарный) здания, сооружения, объекта незавершенного строительства, расположенного на земельном участке | - |
| 9. | Сведения о земельных участках (землях общего пользования, территории общего пользования), посредством которых обеспечивается доступ | Земли общего пользования<br>(1) Земли общего пользования |
| 10. | Иные сведения | - |

**4. Пояснения к сведениям об уточняемом земельном участке с кадастровым номером 21:21:231401:393 :**

| | |
|---|---|
| 1. | - |

# Сведения об уточняемых земельных участках

**1. Сведения о характерных точках границы уточняемого земельного участка с кадастровым номером 21:21:231401:394 :**

**Система координат МСК-21, зона** **Зона №1**

| Обозначение характерных точек границ | Координаты, м | | | | Метод определения координат | Формулы, примененные для расчета средней квадратической погрешности определения координат характерных точек границ (Mt), с подставленными в такие формулы значениями и итоговые (вычисленные) значения Mt, м | Описание закрепления точки |
|---|---|---|---|---|---|---|---|
| | содержатся в Едином государственном реестре недвижимости | | определены в результате выполнения комплексных кадастровых работ | | | | |
| | X | Y | X | Y | | | |
| 1 | 2 | 3 | 4 | 5 | 6 | 7 | 8 |
| н572У | - | - | 392811.75 | 1223203.49 | Метод спутниковых геодезических измерений (определений) | 0.20 | - |
| н573У | - | - | 392803.60 | 1223221.41 | Метод спутниковых геодезических измерений (определений) | 0.20 | - |
| н574У | - | - | 392799.44 | 1223219.79 | Метод спутниковых геодезических измерений (определений) | 0.20 | - |
| 490 | - | - | 392775.80 | 1223208.99 | Метод спутниковых геодезических измерений (определений) | 0.20 | - |
| 489 | - | - | 392784.13 | 1223191.06 | Метод спутниковых геодезических измерений (определений) | 0.20 | - |
| н572У | - | - | 392811.75 | 1223203.49 | Метод спутниковых геодезических измерений (определений) | 0.20 | - |

**2. Сведения о частях границ уточняемого земельного участка с кадастровым номером 21:21:231401:394 :**

| Обозначение части границ | | Горизонтальное проложение (S), м | Описание прохождения части границ | Сведения о согласовании местоположения границ (согласовано/спорное) |
|---|---|---|---|---|
| от т. | до т. | | | |
| 1 | 2 | 3 | 4 | 5 |
| н572У | н573У | 19.69 | - | - |
| н573У | н574У | 4.46 | - | - |
| н574У | 490 | 25.99 | - | - |
| 490 | 489 | 19.77 | - | - |
| 489 | н572У | 30.29 | - | - |

**3. Сведения о характеристиках уточняемого земельного участка с кадастровым номером 21:21:231401:394 :**

| № п/п | Наименование характеристики земельного участка | Значение характеристики |
|---|---|---|
| 1 | 2 | 3 |
| 1. | Адрес земельного участка | Российская Федерация, Чувашская Республика (Чувашия), район Чебоксарский, сельское поселение Кшаушское, садовое некоммерческое товарищество Шоркино, участок 394 |
| 1.1. | Сведения о местоположении земельного участка (при отсутствии адреса) в структурированном в соответствии с федеральной информационной адресной системой виде | - |
| 1.2. | Дополнительные сведения о местоположении земельного участка | - |
| 2. | Площадь земельного участка ± величина погрешности определения (вычисления) площади (Р ± ΔР), м2 | 602 ± 17 |
| 3. | Формула, примененная для вычисления предельной погрешности определения площади земельного участка, с подставленными значениями и итоговые (вычисленные) значения (ΔР), м2 | $\Delta = 3.50*Mt*\sqrt{P}=3.50*0.20*\sqrt{602}=17$ |
| 4. | Площадь земельного участка согласно сведениям Единого государственного реестра недвижимости (Ркад), м2 | - |
| 5. | Оценка расхождения Р и Ркад (Р - Ркад), м2 | - |
| 6. | Предельные минимальный и максимальный размеры земельного участка (Рмин и Рмакс), м2 | 300<br>1000 |
| 7. | Вид (виды) разрешенного использования | для садоводства |
| 7.1. | Дополнительные сведения об использовании земельного участка | - |
| 8. | Кадастровый или иной государственный учетный номер (инвентарный) здания, сооружения, объекта незавершенного строительства, расположенного на земельном участке | - |
| 9. | Сведения о земельных участках (землях общего пользования, территории общего пользования), посредством которых обеспечивается доступ | Земли общего пользования<br>(1) Земли общего пользования |
| 10. | Иные сведения | - |

**4. Пояснения к сведениям об уточняемом земельном участке с кадастровым номером 21:21:231401:394 :**

| | |
|---|---|
| 1. | - |

## Сведения об уточняемых земельных участках

**1. Сведения о характерных точках границы уточняемого земельного участка с кадастровым номером 21:21:231401:395 :**

**Система координат МСК-21, зона** **Зона №1**

| Обозначение характерных точек границ | Координаты, м | | | | Метод определения координат | Формулы, примененные для расчета средней квадратической погрешности определения координат характерных точек границ (Mt), с подставленными в такие формулы значениями и итоговые (вычисленные) значения Mt, м | Описание закрепления точки |
|---|---|---|---|---|---|---|---|
| | содержатся в Едином государственном реестре недвижимости | | определены в результате выполнения комплексных кадастровых работ | | | | |
| | X | Y | X | Y | | | |
| 1 | 2 | 3 | 4 | 5 | 6 | 7 | 8 |
| н575У | - | - | 392799.52 | 1223224.48 | Метод спутниковых геодезических измерений (определений) | 0.20 | - |
| н576У | - | - | 392800.00 | 1223225.61 | Метод спутниковых геодезических измерений (определений) | 0.20 | - |
| н577У | - | - | 392800.39 | 1223227.13 | Метод спутниковых геодезических измерений (определений) | 0.20 | - |
| н578У | - | - | 392800.19 | 1223229.12 | Метод спутниковых геодезических измерений (определений) | 0.20 | - |
| н579У | - | - | 392793.61 | 1223243.52 | Метод спутниковых геодезических измерений (определений) | 0.20 | - |
| н580У | - | - | 392766.16 | 1223231.21 | Метод спутниковых геодезических измерений (определений) | 0.20 | - |

**1. Сведения о характерных точках границы уточняемого земельного участка с кадастровым номером 21:21:231401:395 :**

**Система координат МСК-21, зона** **Зона № 1**

| Обозначение характерных точек границ | Координаты, м | | | | Метод определения координат | Формулы, примененные для расчета средней квадратической погрешности определения координат характерных точек границ (Mt), с подставленными в такие формулы значениями и итоговые (вычисленные) значения Mt, м | Описание закрепления точки |
|---|---|---|---|---|---|---|---|
| | содержатся в Едином государственном реестре недвижимости | | определены в результате выполнения комплексных кадастровых работ | | | | |
| | X | Y | X | Y | | | |
| 1 | 2 | 3 | 4 | 5 | 6 | 7 | 8 |
| н581У | - | - | 392774.55 | 1223212.77 | Метод спутниковых геодезических измерений (определений) | 0.20 | - |
| н575У | - | - | 392799.52 | 1223224.48 | Метод спутниковых геодезических измерений (определений) | 0.20 | - |

**2. Сведения о частях границ уточняемого земельного участка с кадастровым номером 21:21:231401:395 :**

| Обозначение части границ | | Горизонтальное проложение (S), м | Описание прохождения части границ | Сведения о согласовании местоположения границ (согласовано/спорное) |
|---|---|---|---|---|
| от т. | до т. | | | |
| 1 | 2 | 3 | 4 | 5 |
| н575У | н576У | 1.23 | - | - |
| н576У | н577У | 1.57 | - | - |
| н577У | н578У | 2.00 | - | - |
| н578У | н579У | 15.83 | - | - |
| н579У | н580У | 30.08 | - | - |
| н580У | н581У | 20.26 | - | - |
| н581У | н575У | 27.58 | - | - |

**3. Сведения о характеристиках уточняемого земельного участка с кадастровым номером 21:21:231401:395 :**

| № п/п | Наименование характеристики земельного участка | Значение характеристики |
|---|---|---|
| 1 | 2 | 3 |
| 1. | Адрес земельного участка | Российская Федерация, Чувашская Республика (Чувашия), район Чебоксарский, сельское поселение Кшаушское, садовое некоммерческое товарищество Шоркино, участок 395 |
| 1.1. | Сведения о местоположении земельного участка (при отсутствии адреса) в структурированном в соответствии с федеральной информационной адресной системой виде | - |

**3. Сведения о характеристиках уточняемого земельного участка с кадастровым номером 21:21:231401:395 :**

| № п/п | Наименование характеристики земельного участка | Значение характеристики |
|---|---|---|
| 1 | 2 | 3 |
| 1.2. | Дополнительные сведения о местоположении земельного участка | - |
| 2. | Площадь земельного участка ± величина погрешности определения (вычисления) площади (Р ± ΔР), м2 | 598 ± 17 |
| 3. | Формула, примененная для вычисления предельной погрешности определения площади земельного участка, с подставленными значениями и итоговые (вычисленные) значения (ΔР), м2 | Δ = 3.50*Mt*√P=3.50*0.20*√598=17 |
| 4. | Площадь земельного участка согласно сведениям Единого государственного реестра недвижимости (Ркад), м2 | - |
| 5. | Оценка расхождения Р и Ркад (Р - Ркад), м2 | - |
| 6. | Предельные минимальный и максимальный размеры земельного участка (Рмин и Рмакс), м2 | 300<br>1000 |
| 7. | Вид (виды) разрешенного использования | для садоводства |
| 7.1. | Дополнительные сведения об использовании земельного участка | - |
| 8. | Кадастровый или иной государственный учетный номер (инвентарный) здания, сооружения, объекта незавершенного строительства, расположенного на земельном участке | - |
| 9. | Сведения о земельных участках (землях общего пользования, территории общего пользования), посредством которых обеспечивается доступ | Земли общего пользования<br>(1) Земли общего пользования |
| 10. | Иные сведения | - |

**4. Пояснения к сведениям об уточняемом земельном участке с кадастровым номером 21:21:231401:395 :**

| | |
|---|---|
| 1. | - |

# Сведения об уточняемых земельных участках

**1. Сведения о характерных точках границы уточняемого земельного участка с кадастровым номером 21:21:231401:396 :**

**Система координат МСК-21, зона** **Зона №1**

| Обозначение характерных точек границ | Координаты, м | | | | Метод определения координат | Формулы, примененные для расчета средней квадратической погрешности определения координат характерных точек границ (Mt), с подставленными в такие формулы значениями и итоговые (вычисленные) значения Mt, м | Описание закрепления точки |
|---|---|---|---|---|---|---|---|
| | содержатся в Едином государственном реестре недвижимости | | определены в результате выполнения комплексных кадастровых работ | | | | |
| | X | Y | X | Y | | | |
| 1 | 2 | 3 | 4 | 5 | 6 | 7 | 8 |
| н579У | - | - | 392793.61 | 1223243.52 | Метод спутниковых геодезических измерений (определений) | 0.20 | - |
| н582У | - | - | 392785.18 | 1223261.66 | Метод спутниковых геодезических измерений (определений) | 0.20 | - |
| н583У | - | - | 392757.68 | 1223249.28 | Метод спутниковых геодезических измерений (определений) | 0.20 | - |
| н580У | - | - | 392766.16 | 1223231.21 | Метод спутниковых геодезических измерений (определений) | 0.20 | - |
| н579У | - | - | 392793.61 | 1223243.52 | Метод спутниковых геодезических измерений (определений) | 0.20 | - |

**2. Сведения о частях границ уточняемого земельного участка с кадастровым номером 21:21:231401:396 :**

| Обозначение части границ | | Горизонтальное проложение (S), м | Описание прохождения части границ | Сведения о согласовании местоположения границ (согласовано/спорное) |
|---|---|---|---|---|
| от т. | до т. | | | |
| 1 | 2 | 3 | 4 | 5 |
| н579У | н582У | 20.00 | - | - |
| н582У | н583У | 30.16 | - | - |
| н583У | н580У | 19.96 | - | - |
| н580У | н579У | 30.08 | - | - |

**3. Сведения о характеристиках уточняемого земельного участка с кадастровым номером 21:21:231401:396 :**

| № п/п | Наименование характеристики земельного участка | Значение характеристики |
|---|---|---|
| 1 | 2 | 3 |
| 1. | Адрес земельного участка | Российская Федерация, Чувашская Республика (Чувашия), район Чебоксарский, сельское поселение Кшаушское, садовое некоммерческое товарищество Шоркино, участок 396 |
| 1.1. | Сведения о местоположении земельного участка (при отсутствии адреса) в структурированном в соответствии с федеральной информационной адресной системой виде | - |
| 1.2. | Дополнительные сведения о местоположении земельного участка | - |
| 2. | Площадь земельного участка ± величина погрешности определения (вычисления) площади (Р ± ΔР), м2 | 602 ± 17 |
| 3. | Формула, примененная для вычисления предельной погрешности определения площади земельного участка, с подставленными значениями и итоговые (вычисленные) значения (ΔР), м2 | Δ = 3.50*Mt*√P=3.50*0.20*√602=17 |
| 4. | Площадь земельного участка согласно сведениям Единого государственного реестра недвижимости (Ркад), м2 | - |
| 5. | Оценка расхождения Р и Ркад (Р - Ркад), м2 | - |
| 6. | Предельные минимальный и максимальный размеры земельного участка (Рмин и Рмакс), м2 | 300<br>1000 |
| 7. | Вид (виды) разрешенного использования | для садоводства |
| 7.1. | Дополнительные сведения об использовании земельного участка | - |
| 8. | Кадастровый или иной государственный учетный номер (инвентарный) здания, сооружения, объекта незавершенного строительства, расположенного на земельном участке | - |
| 9. | Сведения о земельных участках (землях общего пользования, территории общего пользования), посредством которых обеспечивается доступ | Земли общего пользования<br>(1) Земли общего пользования |
| 10. | Иные сведения | - |

**4. Пояснения к сведениям об уточняемом земельном участке с кадастровым номером 21:21:231401:396 :**

| | |
|---|---|
| 1. | - |

## Сведения об уточняемых земельных участках

**1. Сведения о характерных точках границы уточняемого земельного участка с кадастровым номером 21:21:231401:397 :**

**Система координат МСК-21, зона** **Зона №1**

| Обозначение характерных точек границ | Координаты, м | | | | Метод определения координат | Формулы, примененные для расчета средней квадратической погрешности определения координат характерных точек границ (Mt), с подставленными в такие формулы значениями и итоговые (вычисленные) значения Mt, м | Описание закрепления точки |
|---|---|---|---|---|---|---|---|
| | содержатся в Едином государственном реестре недвижимости | | определены в результате выполнения комплексных кадастровых работ | | | | |
| | X | Y | X | Y | | | |
| 1 | 2 | 3 | 4 | 5 | 6 | 7 | 8 |
| н582У | - | - | 392785.18 | 1223261.66 | Метод спутниковых геодезических измерений (определений) | 0.20 | - |
| н584У | - | - | 392776.82 | 1223279.83 | Метод спутниковых геодезических измерений (определений) | 0.20 | - |
| н585У | - | - | 392749.38 | 1223267.27 | Метод спутниковых геодезических измерений (определений) | 0.20 | - |
| н583У | - | - | 392757.68 | 1223249.28 | Метод спутниковых геодезических измерений (определений) | 0.20 | - |
| н582У | - | - | 392785.18 | 1223261.66 | Метод спутниковых геодезических измерений (определений) | 0.20 | - |

**2. Сведения о частях границ уточняемого земельного участка с кадастровым номером 21:21:231401:397 :**

| Обозначение части границ | | Горизонтальное проложение (S), м | Описание прохождения части границ | Сведения о согласовании местоположения границ (согласовано/спорное) |
|---|---|---|---|---|
| от т. | до т. | | | |
| 1 | 2 | 3 | 4 | 5 |
| н582У | н584У | 20.00 | - | - |
| н584У | н585У | 30.18 | - | - |
| н585У | н583У | 19.81 | - | - |
| н583У | н582У | 30.16 | - | - |

**3. Сведения о характеристиках уточняемого земельного участка с кадастровым номером 21:21:231401:397 :**

| № п/п | Наименование характеристики земельного участка | Значение характеристики |
|---|---|---|
| 1 | 2 | 3 |
| 1. | Адрес земельного участка | Российская Федерация, Чувашская Республика (Чувашия), район Чебоксарский, сельское поселение Кшаушское, садовое некоммерческое товарищество Шоркино, участок 397 |
| 1.1. | Сведения о местоположении земельного участка (при отсутствии адреса) в структурированном в соответствии с федеральной информационной адресной системой виде | - |
| 1.2. | Дополнительные сведения о местоположении земельного участка | - |
| 2. | Площадь земельного участка ± величина погрешности определения (вычисления) площади (Р ± ΔР), м2 | 601 ± 17 |
| 3. | Формула, примененная для вычисления предельной погрешности определения площади земельного участка, с подставленными значениями и итоговые (вычисленные) значения (ΔР), м2 | Δ = 3.50*Mt*√P=3.50*0.20*√601=17 |
| 4. | Площадь земельного участка согласно сведениям Единого государственного реестра недвижимости (Ркад), м2 | - |
| 5. | Оценка расхождения Р и Ркад (Р - Ркад), м2 | - |
| 6. | Предельные минимальный и максимальный размеры земельного участка (Рмин и Рмакс), м2 | 300<br>1000 |
| 7. | Вид (виды) разрешенного использования | для садоводства |
| 7.1. | Дополнительные сведения об использовании земельного участка | - |
| 8. | Кадастровый или иной государственный учетный номер (инвентарный) здания, сооружения, объекта незавершенного строительства, расположенного на земельном участке | - |
| 9. | Сведения о земельных участках (землях общего пользования, территории общего пользования), посредством которых обеспечивается доступ | Земли общего пользования<br>(1) Земли общего пользования |
| 10. | Иные сведения | - |

**4. Пояснения к сведениям об уточняемом земельном участке с кадастровым номером 21:21:231401:397 :**

| | |
|---|---|
| 1. | - |

# Сведения об уточняемых земельных участках

**1. Сведения о характерных точках границы уточняемого земельного участка с кадастровым номером 21:21:231401:398 :**

**Система координат МСК-21, зона** **Зона №1**

| Обозначение характерных точек границ | Координаты, м | | | | Метод определения координат | Формулы, примененные для расчета средней квадратической погрешности определения координат характерных точек границ (Mt), с подставленными в такие формулы значениями и итоговые (вычисленные) значения Mt, м | Описание закрепления точки |
|---|---|---|---|---|---|---|---|
| | содержатся в Едином государственном реестре недвижимости | | определены в результате выполнения комплексных кадастровых работ | | | | |
| | X | Y | X | Y | | | |
| 1 | 2 | 3 | 4 | 5 | 6 | 7 | 8 |
| н584У | - | - | 392776.82 | 1223279.83 | Метод спутниковых геодезических измерений (определений) | 0.20 | - |
| н586У | - | - | 392768.94 | 1223297.85 | Метод спутниковых геодезических измерений (определений) | 0.20 | - |
| н587У | - | - | 392741.15 | 1223285.56 | Метод спутниковых геодезических измерений (определений) | 0.20 | - |
| н585У | - | - | 392749.38 | 1223267.27 | Метод спутниковых геодезических измерений (определений) | 0.20 | - |
| н584У | - | - | 392776.82 | 1223279.83 | Метод спутниковых геодезических измерений (определений) | 0.20 | - |

**2. Сведения о частях границ уточняемого земельного участка с кадастровым номером 21:21:231401:398 :**

| Обозначение части границ | | Горизонтальное проложение (S), м | Описание прохождения части границ | Сведения о согласовании местоположения границ (согласовано/спорное) |
|---|---|---|---|---|
| от т. | до т. | | | |
| 1 | 2 | 3 | 4 | 5 |
| н584У | н586У | 19.67 | - | - |
| н586У | н587У | 30.39 | - | - |
| н587У | н585У | 20.06 | - | - |
| н585У | н584У | 30.18 | - | - |

**3. Сведения о характеристиках уточняемого земельного участка с кадастровым номером 21:21:231401:398 :**

| № п/п | Наименование характеристики земельного участка | Значение характеристики |
|---|---|---|
| 1 | 2 | 3 |
| 1. | Адрес земельного участка | Российская Федерация, Чувашская Республика (Чувашия), район Чебоксарский, сельское поселение Кшаушское, садовое некоммерческое товарищество Шоркино, участок 398 |
| 1.1. | Сведения о местоположении земельного участка (при отсутствии адреса) в структурированном в соответствии с федеральной информационной адресной системой виде | - |
| 1.2. | Дополнительные сведения о местоположении земельного участка | - |
| 2. | Площадь земельного участка ± величина погрешности определения (вычисления) площади (Р ± ΔР), м2 | 601 ± 17 |
| 3. | Формула, примененная для вычисления предельной погрешности определения площади земельного участка, с подставленными значениями и итоговые (вычисленные) значения (ΔР), м2 | $\Delta = 3.50*Mt*\sqrt{P}=3.50*0.20*\sqrt{601}=17$ |
| 4. | Площадь земельного участка согласно сведениям Единого государственного реестра недвижимости (Ркад), м2 | - |
| 5. | Оценка расхождения Р и Ркад (Р - Ркад), м2 | - |
| 6. | Предельные минимальный и максимальный размеры земельного участка (Рмин и Рмакс), м2 | 300<br>1000 |
| 7. | Вид (виды) разрешенного использования | для садоводства |
| 7.1. | Дополнительные сведения об использовании земельного участка | - |
| 8. | Кадастровый или иной государственный учетный номер (инвентарный) здания, сооружения, объекта незавершенного строительства, расположенного на земельном участке | - |
| 9. | Сведения о земельных участках (землях общего пользования, территории общего пользования), посредством которых обеспечивается доступ | Земли общего пользования<br>(1) Земли общего пользования |
| 10. | Иные сведения | - |

**4. Пояснения к сведениям об уточняемом земельном участке с кадастровым номером 21:21:231401:398 :**

| | |
|---|---|
| 1. | - |

# Сведения об уточняемых земельных участках

**1. Сведения о характерных точках границы уточняемого земельного участка с кадастровым номером 21:21:231401:399 :**

**Система координат МСК-21, зона** **Зона №1**

| Обозначение характерных точек границ | Координаты, м | | | | Метод определения координат | Формулы, примененные для расчета средней квадратической погрешности определения координат характерных точек границ (Mt), с подставленными в такие формулы значениями и итоговые (вычисленные) значения Mt, м | Описание закрепления точки |
|---|---|---|---|---|---|---|---|
| | содержатся в Едином государственном реестре недвижимости | | определены в результате выполнения комплексных кадастровых работ | | | | |
| | X | Y | X | Y | | | |
| 1 | 2 | 3 | 4 | 5 | 6 | 7 | 8 |
| н586У | - | - | 392768.94 | 1223297.85 | Метод спутниковых геодезических измерений (определений) | 0.20 | - |
| н588У | - | - | 392760.75 | 1223315.89 | Метод спутниковых геодезических измерений (определений) | 0.20 | - |
| н589У | - | - | 392732.80 | 1223303.78 | Метод спутниковых геодезических измерений (определений) | 0.20 | - |
| н587У | - | - | 392741.15 | 1223285.56 | Метод спутниковых геодезических измерений (определений) | 0.20 | - |
| н586У | - | - | 392768.94 | 1223297.85 | Метод спутниковых геодезических измерений (определений) | 0.20 | - |

**2. Сведения о частях границ уточняемого земельного участка с кадастровым номером 21:21:231401:399 :**

| Обозначение части границ | | Горизонтальное проложение (S), м | Описание прохождения части границ | Сведения о согласовании местоположения границ (согласовано/спорное) |
|---|---|---|---|---|
| от т. | до т. | | | |
| 1 | 2 | 3 | 4 | 5 |
| н586У | н588У | 19.81 | - | - |
| н588У | н589У | 30.46 | - | - |
| н589У | н587У | 20.04 | - | - |
| н587У | н586У | 30.39 | - | - |

**3. Сведения о характеристиках уточняемого земельного участка с кадастровым номером 21:21:231401:399 :**

| № п/п | Наименование характеристики земельного участка | Значение характеристики |
|---|---|---|
| 1 | 2 | 3 |
| 1. | Адрес земельного участка | Российская Федерация, Чувашская Республика (Чувашия), район Чебоксарский, сельское поселение Кшаушское, садовое некоммерческое товарищество Шоркино, участок 399 |
| 1.1. | Сведения о местоположении земельного участка (при отсутствии адреса) в структурированном в соответствии с федеральной информационной адресной системой виде | - |
| 1.2. | Дополнительные сведения о местоположении земельного участка | - |
| 2. | Площадь земельного участка ± величина погрешности определения (вычисления) площади (Р ± ΔР), м2 | 606 ± 17 |
| 3. | Формула, примененная для вычисления предельной погрешности определения площади земельного участка, с подставленными значениями и итоговые (вычисленные) значения (ΔР), м2 | Δ = 3.50*Mt*√P=3.50*0.20*√606=17 |
| 4. | Площадь земельного участка согласно сведениям Единого государственного реестра недвижимости (Ркад), м2 | - |
| 5. | Оценка расхождения Р и Ркад (Р - Ркад), м2 | - |
| 6. | Предельные минимальный и максимальный размеры земельного участка (Рмин и Рмакс), м2 | 300<br>1000 |
| 7. | Вид (виды) разрешенного использования | для садоводства |
| 7.1. | Дополнительные сведения об использовании земельного участка | - |
| 8. | Кадастровый или иной государственный учетный номер (инвентарный) здания, сооружения, объекта незавершенного строительства, расположенного на земельном участке | - |
| 9. | Сведения о земельных участках (землях общего пользования, территории общего пользования), посредством которых обеспечивается доступ | Земли общего пользования<br>(1) Земли общего пользования |
| 10. | Иные сведения | - |

**4. Пояснения к сведениям об уточняемом земельном участке с кадастровым номером 21:21:231401:399 :**

| | |
|---|---|
| 1. | - |

# Сведения об уточняемых земельных участках

**1. Сведения о характерных точках границы уточняемого земельного участка с кадастровым номером 21:21:231401:400 :**

**Система координат МСК-21, зона** **Зона №1**

| Обозначение характерных точек границ | Координаты, м | | | | Метод определения координат | Формулы, примененные для расчета средней квадратической погрешности определения координат характерных точек границ (Mt), с подставленными в такие формулы значениями и итоговые (вычисленные) значения Mt, м | Описание закрепления точки |
|---|---|---|---|---|---|---|---|
| | содержатся в Едином государственном реестре недвижимости | | определены в результате выполнения комплексных кадастровых работ | | | | |
| | X | Y | X | Y | | | |
| 1 | 2 | 3 | 4 | 5 | 6 | 7 | 8 |
| н588У | - | - | 392760.75 | 1223315.89 | Метод спутниковых геодезических измерений (определений) | 0.20 | - |
| 471 | - | - | 392752.44 | 1223334.78 | Метод спутниковых геодезических измерений (определений) | 0.20 | - |
| 470 | - | - | 392724.39 | 1223321.60 | Метод спутниковых геодезических измерений (определений) | 0.20 | - |
| н589У | - | - | 392732.80 | 1223303.78 | Метод спутниковых геодезических измерений (определений) | 0.20 | - |
| н588У | - | - | 392760.75 | 1223315.89 | Метод спутниковых геодезических измерений (определений) | 0.20 | - |

**2. Сведения о частях границ уточняемого земельного участка с кадастровым номером 21:21:231401:400 :**

| Обозначение части границ | | Горизонтальное проложение (S), м | Описание прохождения части границ | Сведения о согласовании местоположения границ (согласовано/спорное) |
|---|---|---|---|---|
| от т. | до т. | | | |
| 1 | 2 | 3 | 4 | 5 |
| н588У | 471 | 20.64 | - | - |
| 471 | 470 | 30.99 | - | - |
| 470 | н589У | 19.70 | - | - |
| н589У | н588У | 30.46 | - | - |

**3. Сведения о характеристиках уточняемого земельного участка с кадастровым номером 21:21:231401:400 :**

| № п/п | Наименование характеристики земельного участка | Значение характеристики |
|---|---|---|
| 1 | 2 | 3 |
| 1. | Адрес земельного участка | Российская Федерация, Чувашская Республика (Чувашия), район Чебоксарский, сельское поселение Кшаушское, садовое некоммерческое товарищество Шоркино, участок 400 |
| 1.1. | Сведения о местоположении земельного участка (при отсутствии адреса) в структурированном в соответствии с федеральной информационной адресной системой виде | - |
| 1.2. | Дополнительные сведения о местоположении земельного участка | - |
| 2. | Площадь земельного участка ± величина погрешности определения (вычисления) площади (Р ± ΔР), м2 | 620 ± 17 |
| 3. | Формула, примененная для вычисления предельной погрешности определения площади земельного участка, с подставленными значениями и итоговые (вычисленные) значения (ΔР), м2 | Δ = 3.50*Mt*√P=3.50*0.20*√620=17 |
| 4. | Площадь земельного участка согласно сведениям Единого государственного реестра недвижимости (Ркад), м2 | - |
| 5. | Оценка расхождения Р и Ркад (Р - Ркад), м2 | - |
| 6. | Предельные минимальный и максимальный размеры земельного участка (Рмин и Рмакс), м2 | 300<br>1000 |
| 7. | Вид (виды) разрешенного использования | для садоводства |
| 7.1. | Дополнительные сведения об использовании земельного участка | - |
| 8. | Кадастровый или иной государственный учетный номер (инвентарный) здания, сооружения, объекта незавершенного строительства, расположенного на земельном участке | - |
| 9. | Сведения о земельных участках (землях общего пользования, территории общего пользования), посредством которых обеспечивается доступ | Земли общего пользования<br>(1) Земли общего пользования |
| 10. | Иные сведения | - |

**4. Пояснения к сведениям об уточняемом земельном участке с кадастровым номером 21:21:231401:400 :**

| | |
|---|---|
| 1. | - |

# Сведения об уточняемых земельных участках

**1. Сведения о характерных точках границы уточняемого земельного участка с кадастровым номером 21:21:231401:402 :**

**Система координат МСК-21, зона** **Зона №1**

| Обозначение характерных точек границ | Координаты, м | | | | Метод определения координат | Формулы, примененные для расчета средней квадратической погрешности определения координат характерных точек границ (Mt), с подставленными в такие формулы значениями и итоговые (вычисленные) значения Mt, м | Описание закрепления точки |
|---|---|---|---|---|---|---|---|
| | содержатся в Едином государственном реестре недвижимости | | определены в результате выполнения комплексных кадастровых работ | | | | |
| | X | Y | X | Y | | | |
| 1 | 2 | 3 | 4 | 5 | 6 | 7 | 8 |
| 472 | - | - | 392743.95 | 1223352.65 | Метод спутниковых геодезических измерений (определений) | 0.20 | - |
| н590У | - | - | 392735.69 | 1223370.58 | Метод спутниковых геодезических измерений (определений) | 0.20 | - |
| 367 | - | - | 392708.10 | 1223358.27 | Метод спутниковых геодезических измерений (определений) | 0.20 | - |
| 465 | - | - | 392716.02 | 1223340.05 | Метод спутниковых геодезических измерений (определений) | 0.20 | - |
| 472 | - | - | 392743.95 | 1223352.65 | Метод спутниковых геодезических измерений (определений) | 0.20 | - |

**2. Сведения о частях границ уточняемого земельного участка с кадастровым номером 21:21:231401:402 :**

| Обозначение части границ | | Горизонтальное проложение (S), м | Описание прохождения части границ | Сведения о согласовании местоположения границ (согласовано/спорное) |
|---|---|---|---|---|
| от т. | до т. | | | |
| 1 | 2 | 3 | 4 | 5 |
| 472 | н590У | 19.74 | - | - |
| н590У | 367 | 30.21 | - | - |
| 367 | 465 | 19.87 | - | - |
| 465 | 472 | 30.64 | - | - |

**3. Сведения о характеристиках уточняемого земельного участка с кадастровым номером 21:21:231401:402 :**

| № п/п | Наименование характеристики земельного участка | Значение характеристики |
|---|---|---|
| 1 | 2 | 3 |
| 1. | Адрес земельного участка | Российская Федерация, Чувашская Республика (Чувашия), район Чебоксарский, сельское поселение Кшаушское, садовое некоммерческое товарищество Шоркино, участок 402 |
| 1.1. | Сведения о местоположении земельного участка (при отсутствии адреса) в структурированном в соответствии с федеральной информационной адресной системой виде | - |
| 1.2. | Дополнительные сведения о местоположении земельного участка | - |
| 2. | Площадь земельного участка ± величина погрешности определения (вычисления) площади (Р ± ΔР), м2 | 603 ± 17 |
| 3. | Формула, примененная для вычисления предельной погрешности определения площади земельного участка, с подставленными значениями и итоговые (вычисленные) значения (ΔР), м2 | Δ = 3.50*Mt*√P=3.50*0.20*√603=17 |
| 4. | Площадь земельного участка согласно сведениям Единого государственного реестра недвижимости (Ркад), м2 | - |
| 5. | Оценка расхождения Р и Ркад (Р - Ркад), м2 | - |
| 6. | Предельные минимальный и максимальный размеры земельного участка (Рмин и Рмакс), м2 | 300<br>1000 |
| 7. | Вид (виды) разрешенного использования | для садоводства |
| 7.1. | Дополнительные сведения об использовании земельного участка | - |
| 8. | Кадастровый или иной государственный учетный номер (инвентарный) здания, сооружения, объекта незавершенного строительства, расположенного на земельном участке | 21:21:231401:876 |
| 9. | Сведения о земельных участках (землях общего пользования, территории общего пользования), посредством которых обеспечивается доступ | Земли общего пользования<br>(1) Земли общего пользования |
| 10. | Иные сведения | - |

**4. Пояснения к сведениям об уточняемом земельном участке с кадастровым номером 21:21:231401:402 :**

| | |
|---|---|
| 1. | - |

# Сведения об уточняемых земельных участках

**1. Сведения о характерных точках границы уточняемого земельного участка с кадастровым номером 21:21:231401:403 :**

**Система координат МСК-21, зона** **Зона №1**

| Обозначение характерных точек границ | Координаты, м | | | | Метод определения координат | Формулы, примененные для расчета средней квадратической погрешности определения координат характерных точек границ (Mt), с подставленными в такие формулы значениями и итоговые (вычисленные) значения Mt, м | Описание закрепления точки |
|---|---|---|---|---|---|---|---|
| | содержатся в Едином государственном реестре недвижимости | | определены в результате выполнения комплексных кадастровых работ | | | | |
| | X | Y | X | Y | | | |
| 1 | 2 | 3 | 4 | 5 | 6 | 7 | 8 |
| н590У | - | - | 392735.69 | 1223370.58 | Метод спутниковых геодезических измерений (определений) | 0.20 | - |
| н591У | - | - | 392727.69 | 1223388.94 | Метод спутниковых геодезических измерений (определений) | 0.20 | - |
| 364 | - | - | 392699.16 | 1223376.25 | Метод спутниковых геодезических измерений (определений) | 0.20 | - |
| 367 | - | - | 392708.10 | 1223358.27 | Метод спутниковых геодезических измерений (определений) | 0.20 | - |
| н590У | - | - | 392735.69 | 1223370.58 | Метод спутниковых геодезических измерений (определений) | 0.20 | - |

**2. Сведения о частях границ уточняемого земельного участка с кадастровым номером 21:21:231401:403 :**

| Обозначение части границ | | Горизонтальное проложение (S), м | Описание прохождения части границ | Сведения о согласовании местоположения границ (согласовано/спорное) |
|---|---|---|---|---|
| от т. | до т. | | | |
| 1 | 2 | 3 | 4 | 5 |
| н590У | н591У | 20.03 | - | - |
| н591У | 364 | 31.22 | - | - |
| 364 | 367 | 20.08 | - | - |
| 367 | н590У | 30.21 | - | - |

**3. Сведения о характеристиках уточняемого земельного участка с кадастровым номером 21:21:231401:403 :**

| № п/п | Наименование характеристики земельного участка | Значение характеристики |
|---|---|---|
| 1 | 2 | 3 |
| 1. | Адрес земельного участка | Российская Федерация, Чувашская Республика (Чувашия), район Чебоксарский, сельское поселение Кшаушское, садовое некоммерческое товарищество Шоркино, участок 403 |
| 1.1. | Сведения о местоположении земельного участка (при отсутствии адреса) в структурированном в соответствии с федеральной информационной адресной системой виде | - |
| 1.2. | Дополнительные сведения о местоположении земельного участка | - |
| 2. | Площадь земельного участка ± величина погрешности определения (вычисления) площади (Р ± ΔР), м2 | 616 ± 17 |
| 3. | Формула, примененная для вычисления предельной погрешности определения площади земельного участка, с подставленными значениями и итоговые (вычисленные) значения (ΔР), м2 | Δ = 3.50*Mt*√P=3.50*0.20*√616=17 |
| 4. | Площадь земельного участка согласно сведениям Единого государственного реестра недвижимости (Ркад), м2 | - |
| 5. | Оценка расхождения Р и Ркад (Р - Ркад), м2 | - |
| 6. | Предельные минимальный и максимальный размеры земельного участка (Рмин и Рмакс), м2 | 300<br>1000 |
| 7. | Вид (виды) разрешенного использования | для садоводства |
| 7.1. | Дополнительные сведения об использовании земельного участка | - |
| 8. | Кадастровый или иной государственный учетный номер (инвентарный) здания, сооружения, объекта незавершенного строительства, расположенного на земельном участке | 21:21:231401:877 |
| 9. | Сведения о земельных участках (землях общего пользования, территории общего пользования), посредством которых обеспечивается доступ | Земли общего пользования<br>(1) Земли общего пользования |
| 10. | Иные сведения | - |

**4. Пояснения к сведениям об уточняемом земельном участке с кадастровым номером 21:21:231401:403 :**

| | |
|---|---|
| 1. | - |

# Сведения об уточняемых земельных участках

**1. Сведения о характерных точках границы уточняемого земельного участка с кадастровым номером 21:21:231401:404 :**

**Система координат МСК-21, зона** **Зона №1**

| Обозначение характерных точек границ | Координаты, м | | | | Метод определения координат | Формулы, примененные для расчета средней квадратической погрешности определения координат характерных точек границ (Mt), с подставленными в такие формулы значениями и итоговые (вычисленные) значения Mt, м | Описание закрепления точки |
|---|---|---|---|---|---|---|---|
| | содержатся в Едином государственном реестре недвижимости | | определены в результате выполнения комплексных кадастровых работ | | | | |
| | X | Y | X | Y | | | |
| 1 | 2 | 3 | 4 | 5 | 6 | 7 | 8 |
| н591У | - | - | 392727.69 | 1223388.94 | Метод спутниковых геодезических измерений (определений) | 0.20 | - |
| н592У | - | - | 392718.41 | 1223407.32 | Метод спутниковых геодезических измерений (определений) | 0.20 | - |
| н593У | - | - | 392691.60 | 1223394.68 | Метод спутниковых геодезических измерений (определений) | 0.20 | - |
| 364 | - | - | 392699.16 | 1223376.25 | Метод спутниковых геодезических измерений (определений) | 0.20 | - |
| н591У | - | - | 392727.69 | 1223388.94 | Метод спутниковых геодезических измерений (определений) | 0.20 | - |

**2. Сведения о частях границ уточняемого земельного участка с кадастровым номером 21:21:231401:404 :**

| Обозначение части границ | | Горизонтальное проложение (S), м | Описание прохождения части границ | Сведения о согласовании местоположения границ (согласовано/спорное) |
|---|---|---|---|---|
| от т. | до т. | | | |
| 1 | 2 | 3 | 4 | 5 |
| н591У | н592У | 20.59 | - | - |
| н592У | н593У | 29.64 | - | - |
| н593У | 364 | 19.92 | - | - |
| 364 | н591У | 31.22 | - | - |

**3. Сведения о характеристиках уточняемого земельного участка с кадастровым номером 21:21:231401:404 :**

| № п/п | Наименование характеристики земельного участка | Значение характеристики |
|---|---|---|
| 1 | 2 | 3 |
| 1. | Адрес земельного участка | Российская Федерация, Чувашская Республика (Чувашия), район Чебоксарский, сельское поселение Кшаушское, садовое некоммерческое товарищество Шоркино, участок 404 |
| 1.1. | Сведения о местоположении земельного участка (при отсутствии адреса) в структурированном в соответствии с федеральной информационной адресной системой виде | - |
| 1.2. | Дополнительные сведения о местоположении земельного участка | - |
| 2. | Площадь земельного участка ± величина погрешности определения (вычисления) площади (Р ± ΔР), м2 | 616 ± 17 |
| 3. | Формула, примененная для вычисления предельной погрешности определения площади земельного участка, с подставленными значениями и итоговые (вычисленные) значения (ΔР), м2 | Δ = 3.50*Mt*√P=3.50*0.20*√616=17 |
| 4. | Площадь земельного участка согласно сведениям Единого государственного реестра недвижимости (Ркад), м2 | - |
| 5. | Оценка расхождения Р и Ркад (Р - Ркад), м2 | - |
| 6. | Предельные минимальный и максимальный размеры земельного участка (Рмин и Рмакс), м2 | 300<br>1000 |
| 7. | Вид (виды) разрешенного использования | для садоводства |
| 7.1. | Дополнительные сведения об использовании земельного участка | - |
| 8. | Кадастровый или иной государственный учетный номер (инвентарный) здания, сооружения, объекта незавершенного строительства, расположенного на земельном участке | - |
| 9. | Сведения о земельных участках (землях общего пользования, территории общего пользования), посредством которых обеспечивается доступ | Земли общего пользования<br>(1) Земли общего пользования |
| 10. | Иные сведения | - |

**4. Пояснения к сведениям об уточняемом земельном участке с кадастровым номером 21:21:231401:404 :**

| | |
|---|---|
| 1. | - |

## Сведения об уточняемых земельных участках

**1. Сведения о характерных точках границы уточняемого земельного участка с кадастровым номером 21:21:231401:405 :**

**Система координат МСК-21, зона** **Зона №1**

| Обозначение характерных точек границ | Координаты, м | | | | Метод определения координат | Формулы, примененные для расчета средней квадратической погрешности определения координат характерных точек границ (Mt), с подставленными в такие формулы значениями и итоговые (вычисленные) значения Mt, м | Описание закрепления точки |
|---|---|---|---|---|---|---|---|
| | содержатся в Едином государственном реестре недвижимости | | определены в результате выполнения комплексных кадастровых работ | | | | |
| | X | Y | X | Y | | | |
| 1 | 2 | 3 | 4 | 5 | 6 | 7 | 8 |
| н592У | - | - | 392718.41 | 1223407.32 | Метод спутниковых геодезических измерений (определений) | 0.20 | - |
| н594У | - | - | 392708.67 | 1223428.46 | Метод спутниковых геодезических измерений (определений) | 0.20 | - |
| н595У | - | - | 392682.35 | 1223417.33 | Метод спутниковых геодезических измерений (определений) | 0.20 | - |
| н593У | - | - | 392691.60 | 1223394.68 | Метод спутниковых геодезических измерений (определений) | 0.20 | - |
| н592У | - | - | 392718.41 | 1223407.32 | Метод спутниковых геодезических измерений (определений) | 0.20 | - |

**2. Сведения о частях границ уточняемого земельного участка с кадастровым номером 21:21:231401:405 :**

| Обозначение части границ | | Горизонтальное проложение (S), м | Описание прохождения части границ | Сведения о согласовании местоположения границ (согласовано/спорное) |
|---|---|---|---|---|
| от т. | до т. | | | |
| 1 | 2 | 3 | 4 | 5 |
| н592У | н594У | 23.28 | - | - |
| н594У | н595У | 28.58 | - | - |
| н595У | н593У | 24.47 | - | - |
| н593У | н592У | 29.64 | - | - |

**3. Сведения о характеристиках уточняемого земельного участка с кадастровым номером 21:21:231401:405 :**

| № п/п | Наименование характеристики земельного участка | Значение характеристики |
|---|---|---|
| 1 | 2 | 3 |
| 1. | Адрес земельного участка | Российская Федерация, Чувашская Республика (Чувашия), район Чебоксарский, сельское поселение Кшаушское, садовое некоммерческое товарищество Шоркино, участок 405 |
| 1.1. | Сведения о местоположении земельного участка (при отсутствии адреса) в структурированном в соответствии с федеральной информационной адресной системой виде | - |
| 1.2. | Дополнительные сведения о местоположении земельного участка | - |
| 2. | Площадь земельного участка ± величина погрешности определения (вычисления) площади (Р ± ΔР), м2 | 694 ± 18 |
| 3. | Формула, примененная для вычисления предельной погрешности определения площади земельного участка, с подставленными значениями и итоговые (вычисленные) значения (ΔР), м2 | Δ = 3.50*Mt*√P=3.50*0.20*√694=18 |
| 4. | Площадь земельного участка согласно сведениям Единого государственного реестра недвижимости (Ркад), м2 | - |
| 5. | Оценка расхождения Р и Ркад (Р - Ркад), м2 | - |
| 6. | Предельные минимальный и максимальный размеры земельного участка (Рмин и Рмакс), м2 | 300<br>1000 |
| 7. | Вид (виды) разрешенного использования | для садоводства |
| 7.1. | Дополнительные сведения об использовании земельного участка | - |
| 8. | Кадастровый или иной государственный учетный номер (инвентарный) здания, сооружения, объекта незавершенного строительства, расположенного на земельном участке | - |
| 9. | Сведения о земельных участках (землях общего пользования, территории общего пользования), посредством которых обеспечивается доступ | Земли общего пользования<br>(1) Земли общего пользования |
| 10. | Иные сведения | - |

**4. Пояснения к сведениям об уточняемом земельном участке с кадастровым номером 21:21:231401:405 :**

| | |
|---|---|
| 1. | - |

## Сведения об уточняемых земельных участках

**1. Сведения о характерных точках границы уточняемого земельного участка с кадастровым номером 21:21:231401:406 :**

**Система координат МСК-21, зона** **Зона №1**

| Обозначение характерных точек границ | Координаты, м | | | | Метод определения координат | Формулы, примененные для расчета средней квадратической погрешности определения координат характерных точек границ (Mt), с подставленными в такие формулы значениями и итоговые (вычисленные) значения Mt, м | Описание закрепления точки |
|---|---|---|---|---|---|---|---|
| | содержатся в Едином государственном реестре недвижимости | | определены в результате выполнения комплексных кадастровых работ | | | | |
| | X | Y | X | Y | | | |
| 1 | 2 | 3 | 4 | 5 | 6 | 7 | 8 |
| н596У | - | - | 392699.40 | 1223439.78 | Метод спутниковых геодезических измерений (определений) | 0.20 | - |
| н597У | - | - | 392689.52 | 1223460.66 | Метод спутниковых геодезических измерений (определений) | 0.20 | - |
| н598У | - | - | 392662.02 | 1223447.96 | Метод спутниковых геодезических измерений (определений) | 0.20 | - |
| н599У | - | - | 392671.07 | 1223427.44 | Метод спутниковых геодезических измерений (определений) | 0.20 | - |
| н596У | - | - | 392699.40 | 1223439.78 | Метод спутниковых геодезических измерений (определений) | 0.20 | - |

**2. Сведения о частях границ уточняемого земельного участка с кадастровым номером 21:21:231401:406 :**

| Обозначение части границ | | Горизонтальное проложение (S), м | Описание прохождения части границ | Сведения о согласовании местоположения границ (согласовано/спорное) |
|---|---|---|---|---|
| от т. | до т. | | | |
| 1 | 2 | 3 | 4 | 5 |
| н596У | н597У | 23.10 | - | - |
| н597У | н598У | 30.29 | - | - |
| н598У | н599У | 22.43 | - | - |
| н599У | н596У | 30.90 | - | - |

**3. Сведения о характеристиках уточняемого земельного участка с кадастровым номером 21:21:231401:406 :**

| № п/п | Наименование характеристики земельного участка | Значение характеристики |
|---|---|---|
| 1 | 2 | 3 |
| 1. | Адрес земельного участка | Российская Федерация, Чувашская Республика (Чувашия), район Чебоксарский, сельское поселение Кшаушское, садовое некоммерческое товарищество Шоркино, участок 406 |
| 1.1. | Сведения о местоположении земельного участка (при отсутствии адреса) в структурированном в соответствии с федеральной информационной адресной системой виде | - |
| 1.2. | Дополнительные сведения о местоположении земельного участка | - |
| 2. | Площадь земельного участка ± величина погрешности определения (вычисления) площади (Р ± ΔР), м2 | 696 ± 18 |
| 3. | Формула, примененная для вычисления предельной погрешности определения площади земельного участка, с подставленными значениями и итоговые (вычисленные) значения (ΔР), м2 | Δ = 3.50*Mt*√P=3.50*0.20*√696=18 |
| 4. | Площадь земельного участка согласно сведениям Единого государственного реестра недвижимости (Ркад), м2 | - |
| 5. | Оценка расхождения Р и Ркад (Р - Ркад), м2 | - |
| 6. | Предельные минимальный и максимальный размеры земельного участка (Рмин и Рмакс), м2 | 300<br>1000 |
| 7. | Вид (виды) разрешенного использования | для садоводства |
| 7.1. | Дополнительные сведения об использовании земельного участка | - |
| 8. | Кадастровый или иной государственный учетный номер (инвентарный) здания, сооружения, объекта незавершенного строительства, расположенного на земельном участке | - |
| 9. | Сведения о земельных участках (землях общего пользования, территории общего пользования), посредством которых обеспечивается доступ | Земли общего пользования<br>(1) Земли общего пользования |
| 10. | Иные сведения | - |

**4. Пояснения к сведениям об уточняемом земельном участке с кадастровым номером 21:21:231401:406 :**

| | |
|---|---|
| 1. | - |

# Сведения об уточняемых земельных участках

**1. Сведения о характерных точках границы уточняемого земельного участка с кадастровым номером 21:21:231401:407 :**

**Система координат МСК-21, зона** **Зона №1**

| Обозначение характерных точек границ | Координаты, м | | | | Метод определения координат | Формулы, примененные для расчета средней квадратической погрешности определения координат характерных точек границ (Mt), с подставленными в такие формулы значениями и итоговые (вычисленные) значения Mt, м | Описание закрепления точки |
|---|---|---|---|---|---|---|---|
| | содержатся в Едином государственном реестре недвижимости | | определены в результате выполнения комплексных кадастровых работ | | | | |
| | X | Y | X | Y | | | |
| 1 | 2 | 3 | 4 | 5 | 6 | 7 | 8 |
| н597У | - | - | 392689.52 | 1223460.66 | Метод спутниковых геодезических измерений (определений) | 0.20 | - |
| н600У | - | - | 392681.52 | 1223478.47 | Метод спутниковых геодезических измерений (определений) | 0.20 | - |
| н601У | - | - | 392653.25 | 1223466.37 | Метод спутниковых геодезических измерений (определений) | 0.20 | - |
| н598У | - | - | 392662.02 | 1223447.96 | Метод спутниковых геодезических измерений (определений) | 0.20 | - |
| н597У | - | - | 392689.52 | 1223460.66 | Метод спутниковых геодезических измерений (определений) | 0.20 | - |

**2. Сведения о частях границ уточняемого земельного участка с кадастровым номером 21:21:231401:407 :**

| Обозначение части границ | | Горизонтальное проложение (S), м | Описание прохождения части границ | Сведения о согласовании местоположения границ (согласовано/спорное) |
|---|---|---|---|---|
| от т. | до т. | | | |
| 1 | 2 | 3 | 4 | 5 |
| н597У | н600У | 19.52 | - | - |
| н600У | н601У | 30.75 | - | - |
| н601У | н598У | 20.39 | - | - |
| н598У | н597У | 30.29 | - | - |

**3. Сведения о характеристиках уточняемого земельного участка с кадастровым номером 21:21:231401:407 :**

| № п/п | Наименование характеристики земельного участка | Значение характеристики |
|---|---|---|
| 1 | 2 | 3 |
| 1. | Адрес земельного участка | Российская Федерация, Чувашская Республика (Чувашия), район Чебоксарский, сельское поселение Кшаушское, садовое некоммерческое товарищество Шоркино, участок 407 |
| 1.1. | Сведения о местоположении земельного участка (при отсутствии адреса) в структурированном в соответствии с федеральной информационной адресной системой виде | - |
| 1.2. | Дополнительные сведения о местоположении земельного участка | - |
| 2. | Площадь земельного участка ± величина погрешности определения (вычисления) площади (Р ± ΔР), м2 | 609 ± 17 |
| 3. | Формула, примененная для вычисления предельной погрешности определения площади земельного участка, с подставленными значениями и итоговые (вычисленные) значения (ΔР), м2 | Δ = 3.50*Mt*√P=3.50*0.20*√609=17 |
| 4. | Площадь земельного участка согласно сведениям Единого государственного реестра недвижимости (Ркад), м2 | - |
| 5. | Оценка расхождения Р и Ркад (Р - Ркад), м2 | - |
| 6. | Предельные минимальный и максимальный размеры земельного участка (Рмин и Рмакс), м2 | 300<br>1000 |
| 7. | Вид (виды) разрешенного использования | для садоводства |
| 7.1. | Дополнительные сведения об использовании земельного участка | - |
| 8. | Кадастровый или иной государственный учетный номер (инвентарный) здания, сооружения, объекта незавершенного строительства, расположенного на земельном участке | - |
| 9. | Сведения о земельных участках (землях общего пользования, территории общего пользования), посредством которых обеспечивается доступ | Земли общего пользования<br>(1) Земли общего пользования |
| 10. | Иные сведения | - |

**4. Пояснения к сведениям об уточняемом земельном участке с кадастровым номером 21:21:231401:407 :**

| | |
|---|---|
| 1. | - |

## Сведения об уточняемых земельных участках

**1. Сведения о характерных точках границы уточняемого земельного участка с кадастровым номером 21:21:231401:408 :**

**Система координат МСК-21, зона** **Зона №1**

| Обозначение характерных точек границ | Координаты, м | | | | Метод определения координат | Формулы, примененные для расчета средней квадратической погрешности определения координат характерных точек границ (Mt), с подставленными в такие формулы значениями и итоговые (вычисленные) значения Mt, м | Описание закрепления точки |
|---|---|---|---|---|---|---|---|
| | содержатся в Едином государственном реестре недвижимости | | определены в результате выполнения комплексных кадастровых работ | | | | |
| | X | Y | X | Y | | | |
| 1 | 2 | 3 | 4 | 5 | 6 | 7 | 8 |
| н600У | - | - | 392681.52 | 1223478.47 | Метод спутниковых геодезических измерений (определений) | 0.20 | - |
| н602У | - | - | 392672.52 | 1223496.55 | Метод спутниковых геодезических измерений (определений) | 0.20 | - |
| 342 | - | - | 392644.75 | 1223484.25 | Метод спутниковых геодезических измерений (определений) | 0.20 | - |
| н601У | - | - | 392653.25 | 1223466.37 | Метод спутниковых геодезических измерений (определений) | 0.20 | - |
| н600У | - | - | 392681.52 | 1223478.47 | Метод спутниковых геодезических измерений (определений) | 0.20 | - |

**2. Сведения о частях границ уточняемого земельного участка с кадастровым номером 21:21:231401:408 :**

| Обозначение части границ | | Горизонтальное проложение (S), м | Описание прохождения части границ | Сведения о согласовании местоположения границ (согласовано/спорное) |
|---|---|---|---|---|
| от т. | до т. | | | |
| 1 | 2 | 3 | 4 | 5 |
| н600У | н602У | 20.20 | - | - |
| н602У | 342 | 30.37 | - | - |
| 342 | н601У | 19.80 | - | - |
| н601У | н600У | 30.75 | - | - |

**3. Сведения о характеристиках уточняемого земельного участка с кадастровым номером 21:21:231401:408 :**

| № п/п | Наименование характеристики земельного участка | Значение характеристики |
|---|---|---|
| 1 | 2 | 3 |
| 1. | Адрес земельного участка | Российская Федерация, Чувашская Республика (Чувашия), район Чебоксарский, сельское поселение Кшаушское, садовое некоммерческое товарищество Шоркино, участок 408 |
| 1.1. | Сведения о местоположении земельного участка (при отсутствии адреса) в структурированном в соответствии с федеральной информационной адресной системой виде | - |
| 1.2. | Дополнительные сведения о местоположении земельного участка | - |
| 2. | Площадь земельного участка ± величина погрешности определения (вычисления) площади (Р ± ΔР), м2 | 611 ± 17 |
| 3. | Формула, примененная для вычисления предельной погрешности определения площади земельного участка, с подставленными значениями и итоговые (вычисленные) значения (ΔР), м2 | Δ = 3.50*Mt*√P=3.50*0.20*√611=17 |
| 4. | Площадь земельного участка согласно сведениям Единого государственного реестра недвижимости (Ркад), м2 | - |
| 5. | Оценка расхождения Р и Ркад (Р - Ркад), м2 | - |
| 6. | Предельные минимальный и максимальный размеры земельного участка (Рмин и Рмакс), м2 | 300<br>1000 |
| 7. | Вид (виды) разрешенного использования | для садоводства |
| 7.1. | Дополнительные сведения об использовании земельного участка | - |
| 8. | Кадастровый или иной государственный учетный номер (инвентарный) здания, сооружения, объекта незавершенного строительства, расположенного на земельном участке | - |
| 9. | Сведения о земельных участках (землях общего пользования, территории общего пользования), посредством которых обеспечивается доступ | Земли общего пользования<br>(1) Земли общего пользования |
| 10. | Иные сведения | - |

**4. Пояснения к сведениям об уточняемом земельном участке с кадастровым номером 21:21:231401:408 :**

| | |
|---|---|
| 1. | - |

# Сведения об уточняемых земельных участках

**1. Сведения о характерных точках границы уточняемого земельного участка с кадастровым номером 21:21:231401:409 :**

**Система координат МСК-21, зона** **Зона №1**

| Обозначение характерных точек границ | Координаты, м | | | | Метод определения координат | Формулы, примененные для расчета средней квадратической погрешности определения координат характерных точек границ (Mt), с подставленными в такие формулы значениями и итоговые (вычисленные) значения Mt, м | Описание закрепления точки |
|---|---|---|---|---|---|---|---|
| | содержатся в Едином государственном реестре недвижимости | | определены в результате выполнения комплексных кадастровых работ | | | | |
| | X | Y | X | Y | | | |
| 1 | 2 | 3 | 4 | 5 | 6 | 7 | 8 |
| н602У | - | - | 392672.52 | 1223496.55 | Метод спутниковых геодезических измерений (определений) | 0.20 | - |
| н603У | - | - | 392663.74 | 1223514.45 | Метод спутниковых геодезических измерений (определений) | 0.20 | - |
| н604У | - | - | 392636.00 | 1223502.71 | Метод спутниковых геодезических измерений (определений) | 0.20 | - |
| 343 | - | - | 392636.07 | 1223502.15 | Метод спутниковых геодезических измерений (определений) | 0.20 | - |
| 342 | - | - | 392644.75 | 1223484.25 | Метод спутниковых геодезических измерений (определений) | 0.20 | - |
| н602У | - | - | 392672.52 | 1223496.55 | Метод спутниковых геодезических измерений (определений) | 0.20 | - |

**2. Сведения о частях границ уточняемого земельного участка с кадастровым номером 21:21:231401:409 :**

| Обозначение части границ | | Горизонтальное проложение (S), м | Описание прохождения части границ | Сведения о согласовании местоположения границ (согласовано/спорное) |
|---|---|---|---|---|
| от т. | до т. | | | |
| 1 | 2 | 3 | 4 | 5 |
| н602У | н603У | 19.94 | - | - |
| н603У | н604У | 30.12 | - | - |
| н604У | 343 | 0.56 | - | - |
| 343 | 342 | 19.89 | - | - |
| 342 | н602У | 30.37 | - | - |

**3. Сведения о характеристиках уточняемого земельного участка с кадастровым номером 21:21:231401:409 :**

| № п/п | Наименование характеристики земельного участка | Значение характеристики |
|---|---|---|
| 1 | 2 | 3 |
| 1. | Адрес земельного участка | Российская Федерация, Чувашская Республика (Чувашия), район Чебоксарский, сельское поселение Кшаушское, садовое некоммерческое товарищество Шоркино, участок 409 |
| 1.1. | Сведения о местоположении земельного участка (при отсутствии адреса) в структурированном в соответствии с федеральной информационной адресной системой виде | - |
| 1.2. | Дополнительные сведения о местоположении земельного участка | - |
| 2. | Площадь земельного участка ± величина погрешности определения (вычисления) площади (Р ± ΔР), м2 | 612 ± 17 |
| 3. | Формула, примененная для вычисления предельной погрешности определения площади земельного участка, с подставленными значениями и итоговые (вычисленные) значения (ΔР), м2 | Δ = 3.50*Mt*√P=3.50*0.20*√612=17 |
| 4. | Площадь земельного участка согласно сведениям Единого государственного реестра недвижимости (Ркад), м2 | - |
| 5. | Оценка расхождения Р и Ркад (Р - Ркад), м2 | - |
| 6. | Предельные минимальный и максимальный размеры земельного участка (Рмин и Рмакс), м2 | 300<br>1000 |
| 7. | Вид (виды) разрешенного использования | для садоводства |
| 7.1. | Дополнительные сведения об использовании земельного участка | - |
| 8. | Кадастровый или иной государственный учетный номер (инвентарный) здания, сооружения, объекта незавершенного строительства, расположенного на земельном участке | - |
| 9. | Сведения о земельных участках (землях общего пользования, территории общего пользования), посредством которых обеспечивается доступ | Земли общего пользования<br>(1) Земли общего пользования |
| 10. | Иные сведения | - |

**4. Пояснения к сведениям об уточняемом земельном участке с кадастровым номером 21:21:231401:409 :**

| | |
|---|---|
| 1. | - |

## Сведения об уточняемых земельных участках

**1. Сведения о характерных точках границы уточняемого земельного участка с кадастровым номером 21:21:231401:410 :**

**Система координат МСК-21, зона** **Зона №1**

| Обозначение характерных точек границ | Координаты, м | | | | Метод определения координат | Формулы, примененные для расчета средней квадратической погрешности определения координат характерных точек границ (Mt), с подставленными в такие формулы значениями и итоговые (вычисленные) значения Mt, м | Описание закрепления точки |
|---|---|---|---|---|---|---|---|
| | содержатся в Едином государственном реестре недвижимости | | определены в результате выполнения комплексных кадастровых работ | | | | |
| | X | Y | X | Y | | | |
| 1 | 2 | 3 | 4 | 5 | 6 | 7 | 8 |
| н603У | - | - | 392663.74 | 1223514.45 | Метод спутниковых геодезических измерений (определений) | 0.20 | - |
| н605У | - | - | 392655.20 | 1223532.77 | Метод спутниковых геодезических измерений (определений) | 0.20 | - |
| н606У | - | - | 392627.68 | 1223520.50 | Метод спутниковых геодезических измерений (определений) | 0.20 | - |
| н604У | - | - | 392636.00 | 1223502.71 | Метод спутниковых геодезических измерений (определений) | 0.20 | - |
| н603У | - | - | 392663.74 | 1223514.45 | Метод спутниковых геодезических измерений (определений) | 0.20 | - |

**2. Сведения о частях границ уточняемого земельного участка с кадастровым номером 21:21:231401:410 :**

| Обозначение части границ | | Горизонтальное проложение (S), м | Описание прохождения части границ | Сведения о согласовании местоположения границ (согласовано/спорное) |
|---|---|---|---|---|
| от т. | до т. | | | |
| 1 | 2 | 3 | 4 | 5 |
| н603У | н605У | 20.21 | - | - |
| н605У | н606У | 30.13 | - | - |
| н606У | н604У | 19.64 | - | - |
| н604У | н603У | 30.12 | - | - |

**3. Сведения о характеристиках уточняемого земельного участка с кадастровым номером 21:21:231401:410 :**

| № п/п | Наименование характеристики земельного участка | Значение характеристики |
|---|---|---|
| 1 | 2 | 3 |
| 1. | Адрес земельного участка | Российская Федерация, Чувашская Республика (Чувашия), район Чебоксарский, сельское поселение Кшаушское, садовое некоммерческое товарищество Шоркино, участок 410 |
| 1.1. | Сведения о местоположении земельного участка (при отсутствии адреса) в структурированном в соответствии с федеральной информационной адресной системой виде | - |
| 1.2. | Дополнительные сведения о местоположении земельного участка | - |
| 2. | Площадь земельного участка ± величина погрешности определения (вычисления) площади (Р ± ΔР), м2 | 600 ± 17 |
| 3. | Формула, примененная для вычисления предельной погрешности определения площади земельного участка, с подставленными значениями и итоговые (вычисленные) значения (ΔР), м2 | Δ = 3.50*Mt*√P=3.50*0.20*√600=17 |
| 4. | Площадь земельного участка согласно сведениям Единого государственного реестра недвижимости (Ркад), м2 | - |
| 5. | Оценка расхождения Р и Ркад (Р - Ркад), м2 | - |
| 6. | Предельные минимальный и максимальный размеры земельного участка (Рмин и Рмакс), м2 | 300<br>1000 |
| 7. | Вид (виды) разрешенного использования | для садоводства |
| 7.1. | Дополнительные сведения об использовании земельного участка | - |
| 8. | Кадастровый или иной государственный учетный номер (инвентарный) здания, сооружения, объекта незавершенного строительства, расположенного на земельном участке | - |
| 9. | Сведения о земельных участках (землях общего пользования, территории общего пользования), посредством которых обеспечивается доступ | Земли общего пользования<br>(1) Земли общего пользования |
| 10. | Иные сведения | - |

**4. Пояснения к сведениям об уточняемом земельном участке с кадастровым номером 21:21:231401:410 :**

| | |
|---|---|
| 1. | - |

# Сведения об уточняемых земельных участках

**1. Сведения о характерных точках границы уточняемого земельного участка с кадастровым номером 21:21:231401:411 :**

**Система координат МСК-21, зона** **Зона №1**

| Обозначение характерных точек границ | Координаты, м | | | | Метод определения координат | Формулы, примененные для расчета средней квадратической погрешности определения координат характерных точек границ (Mt), с подставленными в такие формулы значениями и итоговые (вычисленные) значения Mt, м | Описание закрепления точки |
|---|---|---|---|---|---|---|---|
| | содержатся в Едином государственном реестре недвижимости | | определены в результате выполнения комплексных кадастровых работ | | | | |
| | X | Y | X | Y | | | |
| 1 | 2 | 3 | 4 | 5 | 6 | 7 | 8 |
| н605У | - | - | 392655.20 | 1223532.77 | Метод спутниковых геодезических измерений (определений) | 0.20 | - |
| 306 | - | - | 392646.96 | 1223551.12 | Метод спутниковых геодезических измерений (определений) | 0.20 | - |
| н607У | - | - | 392619.36 | 1223538.65 | Метод спутниковых геодезических измерений (определений) | 0.20 | - |
| н606У | - | - | 392627.68 | 1223520.50 | Метод спутниковых геодезических измерений (определений) | 0.20 | - |
| н605У | - | - | 392655.20 | 1223532.77 | Метод спутниковых геодезических измерений (определений) | 0.20 | - |

**2. Сведения о частях границ уточняемого земельного участка с кадастровым номером 21:21:231401:411 :**

| Обозначение части границ | | Горизонтальное проложение (S), м | Описание прохождения части границ | Сведения о согласовании местоположения границ (согласовано/спорное) |
|---|---|---|---|---|
| от т. | до т. | | | |
| 1 | 2 | 3 | 4 | 5 |
| н605У | 306 | 20.12 | - | - |
| 306 | н607У | 30.29 | - | - |
| н607У | н606У | 19.97 | - | - |
| н606У | н605У | 30.13 | - | - |

**3. Сведения о характеристиках уточняемого земельного участка с кадастровым номером 21:21:231401:411 :**

| № п/п | Наименование характеристики земельного участка | Значение характеристики |
|---|---|---|
| 1 | 2 | 3 |
| 1. | Адрес земельного участка | Российская Федерация, Чувашская Республика (Чувашия), район Чебоксарский, сельское поселение Кшаушское, садовое некоммерческое товарищество Шоркино, участок 411 |
| 1.1. | Сведения о местоположении земельного участка (при отсутствии адреса) в структурированном в соответствии с федеральной информационной адресной системой виде | - |
| 1.2. | Дополнительные сведения о местоположении земельного участка | - |
| 2. | Площадь земельного участка ± величина погрешности определения (вычисления) площади (Р ± ΔР), м2 | 605 ± 17 |
| 3. | Формула, примененная для вычисления предельной погрешности определения площади земельного участка, с подставленными значениями и итоговые (вычисленные) значения (ΔР), м2 | Δ = 3.50*Mt*√P=3.50*0.20*√605=17 |
| 4. | Площадь земельного участка согласно сведениям Единого государственного реестра недвижимости (Ркад), м2 | - |
| 5. | Оценка расхождения Р и Ркад (Р - Ркад), м2 | - |
| 6. | Предельные минимальный и максимальный размеры земельного участка (Рмин и Рмакс), м2 | 300<br>1000 |
| 7. | Вид (виды) разрешенного использования | для садоводства |
| 7.1. | Дополнительные сведения об использовании земельного участка | - |
| 8. | Кадастровый или иной государственный учетный номер (инвентарный) здания, сооружения, объекта незавершенного строительства, расположенного на земельном участке | - |
| 9. | Сведения о земельных участках (землях общего пользования, территории общего пользования), посредством которых обеспечивается доступ | Земли общего пользования<br>(1) Земли общего пользования |
| 10. | Иные сведения | - |

**4. Пояснения к сведениям об уточняемом земельном участке с кадастровым номером 21:21:231401:411 :**

| | |
|---|---|
| 1. | - |

## Сведения об уточняемых земельных участках

**1. Сведения о характерных точках границы уточняемого земельного участка с кадастровым номером 21:21:231401:414 :**

**Система координат МСК-21, зона** **Зона №1**

| Обозначение характерных точек границ | Координаты, м | | | | Метод определения координат | Формулы, примененные для расчета средней квадратической погрешности определения координат характерных точек границ (Mt), с подставленными в такие формулы значениями и итоговые (вычисленные) значения Mt, м | Описание закрепления точки |
|---|---|---|---|---|---|---|---|
| | содержатся в Едином государственном реестре недвижимости | | определены в результате выполнения комплексных кадастровых работ | | | | |
| | X | Y | X | Y | | | |
| 1 | 2 | 3 | 4 | 5 | 6 | 7 | 8 |
| н608У | - | - | 392877.04 | 1222991.42 | Метод спутниковых геодезических измерений (определений) | 0.20 | - |
| н557У | - | - | 392875.16 | 1222995.36 | Метод спутниковых геодезических измерений (определений) | 0.20 | - |
| н556У | - | - | 392868.30 | 1223009.75 | Метод спутниковых геодезических измерений (определений) | 0.20 | - |
| н609У | - | - | 392839.76 | 1222996.50 | Метод спутниковых геодезических измерений (определений) | 0.20 | - |
| н610У | - | - | 392849.72 | 1222975.86 | Метод спутниковых геодезических измерений (определений) | 0.20 | - |
| н611У | - | - | 392872.34 | 1222988.35 | Метод спутниковых геодезических измерений (определений) | 0.20 | - |

**1. Сведения о характерных точках границы уточняемого земельного участка с кадастровым номером 21:21:231401:414 :**

**Система координат МСК-21, зона** **Зона № 1**

| Обозначение характерных точек границ | Координаты, м | | | | Метод определения координат | Формулы, примененные для расчета средней квадратической погрешности определения координат характерных точек границ (Mt), с подставленными в такие формулы значениями и итоговые (вычисленные) значения Mt, м | Описание закрепления точки |
|---|---|---|---|---|---|---|---|
| | содержатся в Едином государственном реестре недвижимости | | определены в результате выполнения комплексных кадастровых работ | | | | |
| | X | Y | X | Y | | | |
| 1 | 2 | 3 | 4 | 5 | 6 | 7 | 8 |
| н608У | - | - | 392877.04 | 1222991.42 | Метод спутниковых геодезических измерений (определений) | 0.20 | - |

**2. Сведения о частях границ уточняемого земельного участка с кадастровым номером 21:21:231401:414 :**

| Обозначение части границ | | Горизонтальное проложение (S), м | Описание прохождения части границ | Сведения о согласовании местоположения границ (согласовано/спорное) |
|---|---|---|---|---|
| от т. | до т. | | | |
| 1 | 2 | 3 | 4 | 5 |
| н608У | н557У | 4.37 | - | - |
| н557У | н556У | 15.94 | - | - |
| н556У | н609У | 31.47 | - | - |
| н609У | н610У | 22.92 | - | - |
| н610У | н611У | 25.84 | - | - |
| н611У | н608У | 5.61 | - | - |

**3. Сведения о характеристиках уточняемого земельного участка с кадастровым номером 21:21:231401:414 :**

| № п/п | Наименование характеристики земельного участка | Значение характеристики |
|---|---|---|
| 1 | 2 | 3 |
| 1. | Адрес земельного участка | Российская Федерация, Чувашская Республика (Чувашия), район Чебоксарский, сельское поселение Кшаушское, садовое некоммерческое товарищество Шоркино, участок 414 |
| 1.1. | Сведения о местоположении земельного участка (при отсутствии адреса) в структурированном в соответствии с федеральной информационной адресной системой виде | - |
| 1.2. | Дополнительные сведения о местоположении земельного участка | - |
| 2. | Площадь земельного участка ± величина погрешности определения (вычисления) площади (P ± ΔP), м2 | 684 ± 18 |
| 3. | Формула, примененная для вычисления предельной погрешности определения площади земельного участка, с подставленными значениями и итоговые (вычисленные) значения (ΔP), м2 | $\Delta = 3.50*Mt*\sqrt{P}=3.50*0.20*\sqrt{684}=18$ |
| 4. | Площадь земельного участка согласно сведениям Единого государственного реестра недвижимости (Ркад), м2 | - |

**3. Сведения о характеристиках уточняемого земельного участка с кадастровым номером 21:21:231401:414 :**

| № п/п | Наименование характеристики земельного участка | Значение характеристики |
|---|---|---|
| 1 | 2 | 3 |
| 5. | Оценка расхождения Р и Ркад (Р - Ркад), м2 | - |
| 6. | Предельные минимальный и максимальный размеры земельного участка (Рмин и Рмакс), м2 | 300<br>1000 |
| 7. | Вид (виды) разрешенного использования | для садоводства |
| 7.1. | Дополнительные сведения об использовании земельного участка | - |
| 8. | Кадастровый или иной государственный учетный номер (инвентарный) здания, сооружения, объекта незавершенного строительства, расположенного на земельном участке | - |
| 9. | Сведения о земельных участках (землях общего пользования, территории общего пользования), посредством которых обеспечивается доступ | Земли общего пользования<br>(1) Земли общего пользования |
| 10. | Иные сведения | - |

**4. Пояснения к сведениям об уточняемом земельном участке с кадастровым номером 21:21:231401:414 :**

| | |
|---|---|
| 1. | - |

## Сведения об уточняемых земельных участках

**1. Сведения о характерных точках границы уточняемого земельного участка с кадастровым номером 21:21:231401:415 :**

**Система координат МСК-21, зона** **Зона №1**

| Обозначение характерных точек границ | Координаты, м | | | | Метод определения координат | Формулы, примененные для расчета средней квадратической погрешности определения координат характерных точек границ (Mt), с подставленными в такие формулы значениями и итоговые (вычисленные) значения Mt, м | Описание закрепления точки |
|---|---|---|---|---|---|---|---|
| | содержатся в Едином государственном реестре недвижимости | | определены в результате выполнения комплексных кадастровых работ | | | | |
| | X | Y | X | Y | | | |
| 1 | 2 | 3 | 4 | 5 | 6 | 7 | 8 |
| н556У | - | - | 392868.30 | 1223009.75 | Метод спутниковых геодезических измерений (определений) | 0.20 | - |
| 503 | - | - | 392860.28 | 1223027.72 | Метод спутниковых геодезических измерений (определений) | 0.20 | - |
| н612У | - | - | 392857.07 | 1223026.54 | Метод спутниковых геодезических измерений (определений) | 0.20 | - |
| н613У | - | - | 392849.67 | 1223023.22 | Метод спутниковых геодезических измерений (определений) | 0.20 | - |
| н614У | - | - | 392831.43 | 1223014.68 | Метод спутниковых геодезических измерений (определений) | 0.20 | - |
| н609У | - | - | 392839.76 | 1222996.50 | Метод спутниковых геодезических измерений (определений) | 0.20 | - |

**1. Сведения о характерных точках границы уточняемого земельного участка с кадастровым номером 21:21:231401:415 :**

**Система координат МСК-21, зона** **Зона № 1**

| Обозначение характерных точек границ | Координаты, м | | | | Метод определения координат | Формулы, примененные для расчета средней квадратической погрешности определения координат характерных точек границ (Mt), с подставленными в такие формулы значениями и итоговые (вычисленные) значения Mt, м | Описание закрепления точки |
|---|---|---|---|---|---|---|---|
| | содержатся в Едином государственном реестре недвижимости | | определены в результате выполнения комплексных кадастровых работ | | | | |
| | X | Y | X | Y | | | |
| 1 | 2 | 3 | 4 | 5 | 6 | 7 | 8 |
| н556У | - | - | 392868.30 | 1223009.75 | Метод спутниковых геодезических измерений (определений) | 0.20 | - |

**2. Сведения о частях границ уточняемого земельного участка с кадастровым номером 21:21:231401:415 :**

| Обозначение части границ | | Горизонтальное проложение (S), м | Описание прохождения части границ | Сведения о согласовании местоположения границ (согласовано/спорное) |
|---|---|---|---|---|
| от т. | до т. | | | |
| 1 | 2 | 3 | 4 | 5 |
| н556У | 503 | 19.68 | - | - |
| 503 | н612У | 3.42 | - | - |
| н612У | н613У | 8.11 | - | - |
| н613У | н614У | 20.14 | - | - |
| н614У | н609У | 20.00 | - | - |
| н609У | н556У | 31.47 | - | - |

**3. Сведения о характеристиках уточняемого земельного участка с кадастровым номером 21:21:231401:415 :**

| № п/п | Наименование характеристики земельного участка | Значение характеристики |
|---|---|---|
| 1 | 2 | 3 |
| 1. | Адрес земельного участка | Российская Федерация, Чувашская Республика (Чувашия), район Чебоксарский, сельское поселение Кшаушское, садовое некоммерческое товарищество Шоркино, участок 415 |
| 1.1. | Сведения о местоположении земельного участка (при отсутствии адреса) в структурированном в соответствии с федеральной информационной адресной системой виде | - |
| 1.2. | Дополнительные сведения о местоположении земельного участка | - |
| 2. | Площадь земельного участка ± величина погрешности определения (вычисления) площади (Р ± ΔР), м2 | 631 ± 18 |
| 3. | Формула, примененная для вычисления предельной погрешности определения площади земельного участка, с подставленными значениями и итоговые (вычисленные) значения (ΔР), м2 | $\Delta = 3.50*Mt*\sqrt{P}=3.50*0.20*\sqrt{631}=18$ |
| 4. | Площадь земельного участка согласно сведениям Единого государственного реестра недвижимости (Ркад), м2 | - |

**3. Сведения о характеристиках уточняемого земельного участка с кадастровым номером 21:21:231401:415 :**

| № п/п | Наименование характеристики земельного участка | Значение характеристики |
|---|---|---|
| 1 | 2 | 3 |
| 5. | Оценка расхождения Р и Ркад (Р - Ркад), м2 | - |
| 6. | Предельные минимальный и максимальный размеры земельного участка (Рмин и Рмакс), м2 | 300<br>1000 |
| 7. | Вид (виды) разрешенного использования | для садоводства |
| 7.1. | Дополнительные сведения об использовании земельного участка | - |
| 8. | Кадастровый или иной государственный учетный номер (инвентарный) здания, сооружения, объекта незавершенного строительства, расположенного на земельном участке | 21:21:231401:1019 |
| 9. | Сведения о земельных участках (землях общего пользования, территории общего пользования), посредством которых обеспечивается доступ | Земли общего пользования<br>(1) Земли общего пользования |
| 10. | Иные сведения | - |

**4. Пояснения к сведениям об уточняемом земельном участке с кадастровым номером 21:21:231401:415 :**

| | |
|---|---|
| 1. | - |

# Сведения об уточняемых земельных участках

**1. Сведения о характерных точках границы уточняемого земельного участка с кадастровым номером 21:21:231401:416 :**

**Система координат МСК-21, зона** **Зона №1**

| Обозначение характерных точек границ | Координаты, м | | | | Метод определения координат | Формулы, примененные для расчета средней квадратической погрешности определения координат характерных точек границ (Mt), с подставленными в такие формулы значениями и итоговые (вычисленные) значения Mt, м | Описание закрепления точки |
|---|---|---|---|---|---|---|---|
| | содержатся в Едином государственном реестре недвижимости | | определены в результате выполнения комплексных кадастровых работ | | | | |
| | X | Y | X | Y | | | |
| 1 | 2 | 3 | 4 | 5 | 6 | 7 | 8 |
| 503 | - | - | 392860.28 | 1223027.72 | Метод спутниковых геодезических измерений (определений) | 0.20 | - |
| 502 | - | - | 392851.41 | 1223045.45 | Метод спутниковых геодезических измерений (определений) | 0.20 | - |
| н560У | - | - | 392850.90 | 1223045.81 | Метод спутниковых геодезических измерений (определений) | 0.20 | - |
| н615У | - | - | 392823.61 | 1223032.97 | Метод спутниковых геодезических измерений (определений) | 0.20 | - |
| н614У | - | - | 392831.43 | 1223014.68 | Метод спутниковых геодезических измерений (определений) | 0.20 | - |
| н613У | - | - | 392849.67 | 1223023.22 | Метод спутниковых геодезических измерений (определений) | 0.20 | - |

**1. Сведения о характерных точках границы уточняемого земельного участка с кадастровым номером 21:21:231401:416 :**

**Система координат МСК-21, зона** **Зона №1**

| Обозначение характерных точек границ | Координаты, м | | | | Метод определения координат | Формулы, примененные для расчета средней квадратической погрешности определения координат характерных точек границ (Mt), с подставленными в такие формулы значениями и итоговые (вычисленные) значения Mt, м | Описание закрепления точки |
|---|---|---|---|---|---|---|---|
| | содержатся в Едином государственном реестре недвижимости | | определены в результате выполнения комплексных кадастровых работ | | | | |
| | X | Y | X | Y | | | |
| 1 | 2 | 3 | 4 | 5 | 6 | 7 | 8 |
| н612У | - | - | 392857.07 | 1223026.54 | Метод спутниковых геодезических измерений (определений) | 0.20 | - |
| 503 | - | - | 392860.28 | 1223027.72 | Метод спутниковых геодезических измерений (определений) | 0.20 | - |

**2. Сведения о частях границ уточняемого земельного участка с кадастровым номером 21:21:231401:416 :**

| Обозначение части границ | | Горизонтальное проложение (S), м | Описание прохождения части границ | Сведения о согласовании местоположения границ (согласовано/спорное) |
|---|---|---|---|---|
| от т. | до т. | | | |
| 1 | 2 | 3 | 4 | 5 |
| 503 | 502 | 19.82 | - | - |
| 502 | н560У | 0.62 | - | - |
| н560У | н615У | 30.16 | - | - |
| н615У | н614У | 19.89 | - | - |
| н614У | н613У | 20.14 | - | - |
| н613У | н612У | 8.11 | - | - |
| н612У | 503 | 3.42 | - | - |

**3. Сведения о характеристиках уточняемого земельного участка с кадастровым номером 21:21:231401:416 :**

| № п/п | Наименование характеристики земельного участка | Значение характеристики |
|---|---|---|
| 1 | 2 | 3 |
| 1. | Адрес земельного участка | Российская Федерация, Чувашская Республика (Чувашия), район Чебоксарский, сельское поселение Кшаушское, садовое некоммерческое товарищество Шоркино, участок 416 |
| 1.1. | Сведения о местоположении земельного участка (при отсутствии адреса) в структурированном в соответствии с федеральной информационной адресной системой виде | - |

**3. Сведения о характеристиках уточняемого земельного участка с кадастровым номером 21:21:231401:416 :**

| № п/п | Наименование характеристики земельного участка | Значение характеристики |
|---|---|---|
| 1 | 2 | 3 |
| 1.2. | Дополнительные сведения о местоположении земельного участка | - |
| 2. | Площадь земельного участка ± величина погрешности определения (вычисления) площади (Р ± ΔР), м2 | 620 ± 17 |
| 3. | Формула, примененная для вычисления предельной погрешности определения площади земельного участка, с подставленными значениями и итоговые (вычисленные) значения (ΔР), м2 | Δ = 3.50*Mt*√P=3.50*0.20*√620=17 |
| 4. | Площадь земельного участка согласно сведениям Единого государственного реестра недвижимости (Ркад), м2 | - |
| 5. | Оценка расхождения Р и Ркад (Р - Ркад), м2 | - |
| 6. | Предельные минимальный и максимальный размеры земельного участка (Рмин и Рмакс), м2 | 300<br>1000 |
| 7. | Вид (виды) разрешенного использования | для садоводства |
| 7.1. | Дополнительные сведения об использовании земельного участка | - |
| 8. | Кадастровый или иной государственный учетный номер (инвентарный) здания, сооружения, объекта незавершенного строительства, расположенного на земельном участке | - |
| 9. | Сведения о земельных участках (землях общего пользования, территории общего пользования), посредством которых обеспечивается доступ | Земли общего пользования<br>(1) Земли общего пользования |
| 10. | Иные сведения | - |

**4. Пояснения к сведениям об уточняемом земельном участке с кадастровым номером 21:21:231401:416 :**

| | |
|---|---|
| 1. | - |

# Сведения об уточняемых земельных участках

**1. Сведения о характерных точках границы уточняемого земельного участка с кадастровым номером 21:21:231401:417 :**

**Система координат МСК-21, зона** **Зона №1**

| Обозначение характерных точек границ | Координаты, м | | | | Метод определения координат | Формулы, примененные для расчета средней квадратической погрешности определения координат характерных точек границ (Mt), с подставленными в такие формулы значениями и итоговые (вычисленные) значения Mt, м | Описание закрепления точки |
|---|---|---|---|---|---|---|---|
| | содержатся в Едином государственном реестре недвижимости | | определены в результате выполнения комплексных кадастровых работ | | | | |
| | X | Y | X | Y | | | |
| 1 | 2 | 3 | 4 | 5 | 6 | 7 | 8 |
| н560У | - | - | 392850.90 | 1223045.81 | Метод спутниковых геодезических измерений (определений) | 0.20 | - |
| н559У | - | - | 392843.03 | 1223064.02 | Метод спутниковых геодезических измерений (определений) | 0.20 | - |
| н616У | - | - | 392815.56 | 1223051.40 | Метод спутниковых геодезических измерений (определений) | 0.20 | - |
| н615У | - | - | 392823.61 | 1223032.97 | Метод спутниковых геодезических измерений (определений) | 0.20 | - |
| н560У | - | - | 392850.90 | 1223045.81 | Метод спутниковых геодезических измерений (определений) | 0.20 | - |

**2. Сведения о частях границ уточняемого земельного участка с кадастровым номером 21:21:231401:417 :**

| Обозначение части границ | | Горизонтальное проложение (S), м | Описание прохождения части границ | Сведения о согласовании местоположения границ (согласовано/спорное) |
|---|---|---|---|---|
| от т. | до т. | | | |
| 1 | 2 | 3 | 4 | 5 |
| н560У | н559У | 19.84 | - | - |
| н559У | н616У | 30.23 | - | - |
| н616У | н615У | 20.11 | - | - |
| н615У | н560У | 30.16 | - | - |

**3. Сведения о характеристиках уточняемого земельного участка с кадастровым номером 21:21:231401:417 :**

| № п/п | Наименование характеристики земельного участка | Значение характеристики |
|---|---|---|
| 1 | 2 | 3 |
| 1. | Адрес земельного участка | Российская Федерация, Чувашская Республика (Чувашия), район Чебоксарский, сельское поселение Кшаушское, садовое некоммерческое товарищество Шоркино, участок 417 |
| 1.1. | Сведения о местоположении земельного участка (при отсутствии адреса) в структурированном в соответствии с федеральной информационной адресной системой виде | - |
| 1.2. | Дополнительные сведения о местоположении земельного участка | - |
| 2. | Площадь земельного участка ± величина погрешности определения (вычисления) площади (Р ± ΔР), м2 | 603 ± 17 |
| 3. | Формула, примененная для вычисления предельной погрешности определения площади земельного участка, с подставленными значениями и итоговые (вычисленные) значения (ΔР), м2 | Δ = 3.50*Mt*√P=3.50*0.20*√603=17 |
| 4. | Площадь земельного участка согласно сведениям Единого государственного реестра недвижимости (Ркад), м2 | - |
| 5. | Оценка расхождения Р и Ркад (Р - Ркад), м2 | - |
| 6. | Предельные минимальный и максимальный размеры земельного участка (Рмин и Рмакс), м2 | 300<br>1000 |
| 7. | Вид (виды) разрешенного использования | для садоводства |
| 7.1. | Дополнительные сведения об использовании земельного участка | - |
| 8. | Кадастровый или иной государственный учетный номер (инвентарный) здания, сооружения, объекта незавершенного строительства, расположенного на земельном участке | - |
| 9. | Сведения о земельных участках (землях общего пользования, территории общего пользования), посредством которых обеспечивается доступ | Земли общего пользования<br>(1) Земли общего пользования |
| 10. | Иные сведения | - |

**4. Пояснения к сведениям об уточняемом земельном участке с кадастровым номером 21:21:231401:417 :**

| | |
|---|---|
| 1. | - |

# Сведения об уточняемых земельных участках

**1. Сведения о характерных точках границы уточняемого земельного участка с кадастровым номером 21:21:231401:418 :**

**Система координат МСК-21, зона** **Зона №1**

| Обозначение характерных точек границ | Координаты, м | | | | Метод определения координат | Формулы, примененные для расчета средней квадратической погрешности определения координат характерных точек границ (Mt), с подставленными в такие формулы значениями и итоговые (вычисленные) значения Mt, м | Описание закрепления точки |
|---|---|---|---|---|---|---|---|
| | содержатся в Едином государственном реестре недвижимости | | определены в результате выполнения комплексных кадастровых работ | | | | |
| | X | Y | X | Y | | | |
| 1 | 2 | 3 | 4 | 5 | 6 | 7 | 8 |
| н559У | - | - | 392843.03 | 1223064.02 | Метод спутниковых геодезических измерений (определений) | 0.20 | - |
| н562У | - | - | 392834.80 | 1223081.76 | Метод спутниковых геодезических измерений (определений) | 0.20 | - |
| н617У | - | - | 392818.38 | 1223074.73 | Метод спутниковых геодезических измерений (определений) | 0.20 | - |
| н618У | - | - | 392806.96 | 1223069.15 | Метод спутниковых геодезических измерений (определений) | 0.20 | - |
| н616У | - | - | 392815.56 | 1223051.40 | Метод спутниковых геодезических измерений (определений) | 0.20 | - |
| н559У | - | - | 392843.03 | 1223064.02 | Метод спутниковых геодезических измерений (определений) | 0.20 | - |

**2. Сведения о частях границ уточняемого земельного участка с кадастровым номером 21:21:231401:418 :**

| Обозначение части границ | | Горизонтальное проложение (S), м | Описание прохождения части границ | Сведения о согласовании местоположения границ (согласовано/спорное) |
|---|---|---|---|---|
| от т. | до т. | | | |
| 1 | 2 | 3 | 4 | 5 |
| н559У | н562У | 19.56 | - | - |
| н562У | н617У | 17.86 | - | - |
| н617У | н618У | 12.71 | - | - |
| н618У | н616У | 19.72 | - | - |
| н616У | н559У | 30.23 | - | - |

**3. Сведения о характеристиках уточняемого земельного участка с кадастровым номером 21:21:231401:418 :**

| № п/п | Наименование характеристики земельного участка | Значение характеристики |
|---|---|---|
| 1 | 2 | 3 |
| 1. | Адрес земельного участка | Российская Федерация, Чувашская Республика (Чувашия), район Чебоксарский, сельское поселение Кшаушское, садовое некоммерческое товарищество Шоркино, участок 418 |
| 1.1. | Сведения о местоположении земельного участка (при отсутствии адреса) в структурированном в соответствии с федеральной информационной адресной системой виде | - |
| 1.2. | Дополнительные сведения о местоположении земельного участка | - |
| 2. | Площадь земельного участка ± величина погрешности определения (вычисления) площади (Р ± ΔР), м2 | 603 ± 17 |
| 3. | Формула, примененная для вычисления предельной погрешности определения площади земельного участка, с подставленными значениями и итоговые (вычисленные) значения (ΔР), м2 | $\Delta = 3.50*Mt*\sqrt{P}=3.50*0.20*\sqrt{603}=17$ |
| 4. | Площадь земельного участка согласно сведениям Единого государственного реестра недвижимости (Ркад), м2 | - |
| 5. | Оценка расхождения Р и Ркад (Р - Ркад), м2 | - |
| 6. | Предельные минимальный и максимальный размеры земельного участка (Рмин и Рмакс), м2 | 300<br>1000 |
| 7. | Вид (виды) разрешенного использования | для садоводства |
| 7.1. | Дополнительные сведения об использовании земельного участка | - |
| 8. | Кадастровый или иной государственный учетный номер (инвентарный) здания, сооружения, объекта незавершенного строительства, расположенного на земельном участке | - |
| 9. | Сведения о земельных участках (землях общего пользования, территории общего пользования), посредством которых обеспечивается доступ | Земли общего пользования<br>(1) Земли общего пользования |
| 10. | Иные сведения | - |

**4. Пояснения к сведениям об уточняемом земельном участке с кадастровым номером 21:21:231401:418 :**

| | |
|---|---|
| 1. | - |

# Сведения об уточняемых земельных участках

**1. Сведения о характерных точках границы уточняемого земельного участка с кадастровым номером 21:21:231401:419 :**

**Система координат МСК-21, зона** **Зона №1**

| Обозначение характерных точек границ | Координаты, м | | | | Метод определения координат | Формулы, примененные для расчета средней квадратической погрешности определения координат характерных точек границ (Mt), с подставленными в такие формулы значениями и итоговые (вычисленные) значения Mt, м | Описание закрепления точки |
|---|---|---|---|---|---|---|---|
| | содержатся в Едином государственном реестре недвижимости | | определены в результате выполнения комплексных кадастровых работ | | | | |
| | X | Y | X | Y | | | |
| 1 | 2 | 3 | 4 | 5 | 6 | 7 | 8 |
| н562У | - | - | 392834.80 | 1223081.76 | Метод спутниковых геодезических измерений (определений) | 0.20 | - |
| н564У | - | - | 392826.13 | 1223100.42 | Метод спутниковых геодезических измерений (определений) | 0.20 | - |
| н619У | - | - | 392798.51 | 1223087.80 | Метод спутниковых геодезических измерений (определений) | 0.20 | - |
| н618У | - | - | 392806.96 | 1223069.15 | Метод спутниковых геодезических измерений (определений) | 0.20 | - |
| н617У | - | - | 392818.38 | 1223074.73 | Метод спутниковых геодезических измерений (определений) | 0.20 | - |
| н562У | - | - | 392834.80 | 1223081.76 | Метод спутниковых геодезических измерений (определений) | 0.20 | - |

**2. Сведения о частях границ уточняемого земельного участка с кадастровым номером 21:21:231401:419 :**

| Обозначение части границ | | Горизонтальное проложение (S), м | Описание прохождения части границ | Сведения о согласовании местоположения границ (согласовано/спорное) |
|---|---|---|---|---|
| от т. | до т. | | | |
| 1 | 2 | 3 | 4 | 5 |
| н562У | н564У | 20.58 | - | - |
| н564У | н619У | 30.37 | - | - |
| н619У | н618У | 20.47 | - | - |
| н618У | н617У | 12.71 | - | - |
| н617У | н562У | 17.86 | - | - |

**3. Сведения о характеристиках уточняемого земельного участка с кадастровым номером 21:21:231401:419 :**

| № п/п | Наименование характеристики земельного участка | Значение характеристики |
|---|---|---|
| 1 | 2 | 3 |
| 1. | Адрес земельного участка | Российская Федерация, Чувашская Республика (Чувашия), район Чебоксарский, сельское поселение Кшаушское, садовое некоммерческое товарищество Шоркино, участок 419 |
| 1.1. | Сведения о местоположении земельного участка (при отсутствии адреса) в структурированном в соответствии с федеральной информационной адресной системой виде | - |
| 1.2. | Дополнительные сведения о местоположении земельного участка | - |
| 2. | Площадь земельного участка ± величина погрешности определения (вычисления) площади (Р ± ΔР), м2 | 620 ± 17 |
| 3. | Формула, примененная для вычисления предельной погрешности определения площади земельного участка, с подставленными значениями и итоговые (вычисленные) значения (ΔР), м2 | $\Delta = 3.50*Mt*\sqrt{P}=3.50*0.20*\sqrt{620}=17$ |
| 4. | Площадь земельного участка согласно сведениям Единого государственного реестра недвижимости (Ркад), м2 | - |
| 5. | Оценка расхождения Р и Ркад (Р - Ркад), м2 | - |
| 6. | Предельные минимальный и максимальный размеры земельного участка (Рмин и Рмакс), м2 | 300<br>1000 |
| 7. | Вид (виды) разрешенного использования | для садоводства |
| 7.1. | Дополнительные сведения об использовании земельного участка | - |
| 8. | Кадастровый или иной государственный учетный номер (инвентарный) здания, сооружения, объекта незавершенного строительства, расположенного на земельном участке | - |
| 9. | Сведения о земельных участках (землях общего пользования, территории общего пользования), посредством которых обеспечивается доступ | Земли общего пользования<br>(1) Земли общего пользования |
| 10. | Иные сведения | - |

**4. Пояснения к сведениям об уточняемом земельном участке с кадастровым номером 21:21:231401:419 :**

| | |
|---|---|
| 1. | - |

# Сведения об уточняемых земельных участках

**1. Сведения о характерных точках границы уточняемого земельного участка с кадастровым номером 21:21:231401:420 :**

**Система координат МСК-21, зона** **Зона №1**

| Обозначение характерных точек границ | Координаты, м | | | | Метод определения координат | Формулы, примененные для расчета средней квадратической погрешности определения координат характерных точек границ (Mt), с подставленными в такие формулы значениями и итоговые (вычисленные) значения Mt, м | Описание закрепления точки |
|---|---|---|---|---|---|---|---|
| | содержатся в Едином государственном реестре недвижимости | | определены в результате выполнения комплексных кадастровых работ | | | | |
| | X | Y | X | Y | | | |
| 1 | 2 | 3 | 4 | 5 | 6 | 7 | 8 |
| н564У | - | - | 392826.13 | 1223100.42 | Метод спутниковых геодезических измерений (определений) | 0.20 | - |
| 496 | - | - | 392817.27 | 1223118.15 | Метод спутниковых геодезических измерений (определений) | 0.20 | - |
| 499 | - | - | 392789.84 | 1223105.70 | Метод спутниковых геодезических измерений (определений) | 0.20 | - |
| н619У | - | - | 392798.51 | 1223087.80 | Метод спутниковых геодезических измерений (определений) | 0.20 | - |
| н564У | - | - | 392826.13 | 1223100.42 | Метод спутниковых геодезических измерений (определений) | 0.20 | - |

**2. Сведения о частях границ уточняемого земельного участка с кадастровым номером 21:21:231401:420 :**

| Обозначение части границ | | Горизонтальное проложение (S), м | Описание прохождения части границ | Сведения о согласовании местоположения границ (согласовано/спорное) |
|---|---|---|---|---|
| от т. | до т. | | | |
| 1 | 2 | 3 | 4 | 5 |
| н564У | 496 | 19.82 | - | - |
| 496 | 499 | 30.12 | - | - |
| 499 | н619У | 19.89 | - | - |
| н619У | н564У | 30.37 | - | - |

**3. Сведения о характеристиках уточняемого земельного участка с кадастровым номером 21:21:231401:420 :**

| № п/п | Наименование характеристики земельного участка | Значение характеристики |
|---|---|---|
| 1 | 2 | 3 |
| 1. | Адрес земельного участка | Российская Федерация, Чувашская Республика (Чувашия), район Чебоксарский, сельское поселение Кшаушское, садовое некоммерческое товарищество Шоркино, участок 420 |
| 1.1. | Сведения о местоположении земельного участка (при отсутствии адреса) в структурированном в соответствии с федеральной информационной адресной системой виде | - |
| 1.2. | Дополнительные сведения о местоположении земельного участка | - |
| 2. | Площадь земельного участка ± величина погрешности определения (вычисления) площади (Р ± ΔР), м2 | 600 ± 17 |
| 3. | Формула, примененная для вычисления предельной погрешности определения площади земельного участка, с подставленными значениями и итоговые (вычисленные) значения (ΔР), м2 | Δ = 3.50*Mt*√P=3.50*0.20*√600=17 |
| 4. | Площадь земельного участка согласно сведениям Единого государственного реестра недвижимости (Ркад), м2 | - |
| 5. | Оценка расхождения Р и Ркад (Р - Ркад), м2 | - |
| 6. | Предельные минимальный и максимальный размеры земельного участка (Рмин и Рмакс), м2 | 300<br>1000 |
| 7. | Вид (виды) разрешенного использования | для садоводства |
| 7.1. | Дополнительные сведения об использовании земельного участка | - |
| 8. | Кадастровый или иной государственный учетный номер (инвентарный) здания, сооружения, объекта незавершенного строительства, расположенного на земельном участке | - |
| 9. | Сведения о земельных участках (землях общего пользования, территории общего пользования), посредством которых обеспечивается доступ | Земли общего пользования<br>(1) Земли общего пользования |
| 10. | Иные сведения | - |

**4. Пояснения к сведениям об уточняемом земельном участке с кадастровым номером 21:21:231401:420 :**

| | |
|---|---|
| 1. | - |

# Сведения об уточняемых земельных участках

**1. Сведения о характерных точках границы уточняемого земельного участка с кадастровым номером 21:21:231401:422 :**

**Система координат МСК-21, зона** **Зона №1**

| Обозначение характерных точек границ | Координаты, м | | | | Метод определения координат | Формулы, примененные для расчета средней квадратической погрешности определения координат характерных точек границ (Mt), с подставленными в такие формулы значениями и итоговые (вычисленные) значения Mt, м | Описание закрепления точки |
|---|---|---|---|---|---|---|---|
| | содержатся в Едином государственном реестре недвижимости | | определены в результате выполнения комплексных кадастровых работ | | | | |
| | X | Y | X | Y | | | |
| 1 | 2 | 3 | 4 | 5 | 6 | 7 | 8 |
| 497 | - | - | 392809.49 | 1223136.54 | Метод спутниковых геодезических измерений (определений) | 0.20 | - |
| н568У | - | - | 392801.26 | 1223154.76 | Метод спутниковых геодезических измерений (определений) | 0.20 | - |
| н620У | - | - | 392773.50 | 1223142.10 | Метод спутниковых геодезических измерений (определений) | 0.20 | - |
| 498 | - | - | 392781.47 | 1223123.76 | Метод спутниковых геодезических измерений (определений) | 0.20 | - |
| 497 | - | - | 392809.49 | 1223136.54 | Метод спутниковых геодезических измерений (определений) | 0.20 | - |

**2. Сведения о частях границ уточняемого земельного участка с кадастровым номером 21:21:231401:422 :**

| Обозначение части границ | | Горизонтальное проложение (S), м | Описание прохождения части границ | Сведения о согласовании местоположения границ (согласовано/спорное) |
|---|---|---|---|---|
| от т. | до т. | | | |
| 1 | 2 | 3 | 4 | 5 |
| 497 | н568У | 19.99 | - | - |
| н568У | н620У | 30.51 | - | - |
| н620У | 498 | 20.00 | - | - |
| 498 | 497 | 30.80 | - | - |

**3. Сведения о характеристиках уточняемого земельного участка с кадастровым номером 21:21:231401:422 :**

| № п/п | Наименование характеристики земельного участка | Значение характеристики |
|---|---|---|
| 1 | 2 | 3 |
| 1. | Адрес земельного участка | Российская Федерация, Чувашская Республика (Чувашия), район Чебоксарский, сельское поселение Кшаушское, садовое некоммерческое товарищество Шоркино, участок 422 |
| 1.1. | Сведения о местоположении земельного участка (при отсутствии адреса) в структурированном в соответствии с федеральной информационной адресной системой виде | - |
| 1.2. | Дополнительные сведения о местоположении земельного участка | - |
| 2. | Площадь земельного участка ± величина погрешности определения (вычисления) площади (Р ± ΔР), м2 | 613 ± 17 |
| 3. | Формула, примененная для вычисления предельной погрешности определения площади земельного участка, с подставленными значениями и итоговые (вычисленные) значения (ΔР), м2 | Δ = 3.50*Mt*√P=3.50*0.20*√613=17 |
| 4. | Площадь земельного участка согласно сведениям Единого государственного реестра недвижимости (Ркад), м2 | - |
| 5. | Оценка расхождения Р и Ркад (Р - Ркад), м2 | - |
| 6. | Предельные минимальный и максимальный размеры земельного участка (Рмин и Рмакс), м2 | 300<br>1000 |
| 7. | Вид (виды) разрешенного использования | для садоводства |
| 7.1. | Дополнительные сведения об использовании земельного участка | - |
| 8. | Кадастровый или иной государственный учетный номер (инвентарный) здания, сооружения, объекта незавершенного строительства, расположенного на земельном участке | - |
| 9. | Сведения о земельных участках (землях общего пользования, территории общего пользования), посредством которых обеспечивается доступ | Земли общего пользования<br>(1) Земли общего пользования |
| 10. | Иные сведения | - |

**4. Пояснения к сведениям об уточняемом земельном участке с кадастровым номером 21:21:231401:422 :**

| | |
|---|---|
| 1. | - |

## Сведения об уточняемых земельных участках

**1. Сведения о характерных точках границы уточняемого земельного участка с кадастровым номером 21:21:231401:423 :**

**Система координат МСК-21, зона** **Зона №1**

| Обозначение характерных точек границ | Координаты, м | | | | Метод определения координат | Формулы, примененные для расчета средней квадратической погрешности определения координат характерных точек границ (Mt), с подставленными в такие формулы значениями и итоговые (вычисленные) значения Mt, м | Описание закрепления точки |
|---|---|---|---|---|---|---|---|
| | содержатся в Едином государственном реестре недвижимости | | определены в результате выполнения комплексных кадастровых работ | | | | |
| | X | Y | X | Y | | | |
| 1 | 2 | 3 | 4 | 5 | 6 | 7 | 8 |
| н568У | - | - | 392801.26 | 1223154.76 | Метод спутниковых геодезических измерений (определений) | 0.20 | - |
| н571У | - | - | 392797.28 | 1223162.32 | Метод спутниковых геодезических измерений (определений) | 0.20 | - |
| н570У | - | - | 392792.62 | 1223173.11 | Метод спутниковых геодезических измерений (определений) | 0.20 | - |
| н621У | - | - | 392764.80 | 1223160.47 | Метод спутниковых геодезических измерений (определений) | 0.20 | - |
| н620У | - | - | 392773.50 | 1223142.10 | Метод спутниковых геодезических измерений (определений) | 0.20 | - |
| н568У | - | - | 392801.26 | 1223154.76 | Метод спутниковых геодезических измерений (определений) | 0.20 | - |

**2. Сведения о частях границ уточняемого земельного участка с кадастровым номером 21:21:231401:423 :**

| Обозначение части границ | | Горизонтальное проложение (S), м | Описание прохождения части границ | Сведения о согласовании местоположения границ (согласовано/спорное) |
|---|---|---|---|---|
| от т. | до т. | | | |
| 1 | 2 | 3 | 4 | 5 |
| н568У | н571У | 8.54 | - | - |
| н571У | н570У | 11.75 | - | - |
| н570У | н621У | 30.56 | - | - |
| н621У | н620У | 20.33 | - | - |
| н620У | н568У | 30.51 | - | - |

**3. Сведения о характеристиках уточняемого земельного участка с кадастровым номером 21:21:231401:423 :**

| № п/п | Наименование характеристики земельного участка | Значение характеристики |
|---|---|---|
| 1 | 2 | 3 |
| 1. | Адрес земельного участка | Российская Федерация, Чувашская Республика (Чувашия), район Чебоксарский, сельское поселение Кшаушское, садовое некоммерческое товарищество Шоркино, участок 423 |
| 1.1. | Сведения о местоположении земельного участка (при отсутствии адреса) в структурированном в соответствии с федеральной информационной адресной системой виде | - |
| 1.2. | Дополнительные сведения о местоположении земельного участка | - |
| 2. | Площадь земельного участка ± величина погрешности определения (вычисления) площади (Р ± ΔР), м2 | 616 ± 17 |
| 3. | Формула, примененная для вычисления предельной погрешности определения площади земельного участка, с подставленными значениями и итоговые (вычисленные) значения (ΔР), м2 | $\Delta = 3.50*Mt*\sqrt{P}=3.50*0.20*\sqrt{616}=17$ |
| 4. | Площадь земельного участка согласно сведениям Единого государственного реестра недвижимости (Ркад), м2 | - |
| 5. | Оценка расхождения Р и Ркад (Р - Ркад), м2 | - |
| 6. | Предельные минимальный и максимальный размеры земельного участка (Рмин и Рмакс), м2 | 300<br>1000 |
| 7. | Вид (виды) разрешенного использования | для садоводства |
| 7.1. | Дополнительные сведения об использовании земельного участка | - |
| 8. | Кадастровый или иной государственный учетный номер (инвентарный) здания, сооружения, объекта незавершенного строительства, расположенного на земельном участке | - |
| 9. | Сведения о земельных участках (землях общего пользования, территории общего пользования), посредством которых обеспечивается доступ | Земли общего пользования<br>(1) Земли общего пользования |
| 10. | Иные сведения | - |

**4. Пояснения к сведениям об уточняемом земельном участке с кадастровым номером 21:21:231401:423 :**

| | |
|---|---|
| 1. | - |

# Сведения об уточняемых земельных участках

**1. Сведения о характерных точках границы уточняемого земельного участка с кадастровым номером 21:21:231401:424 :**

**Система координат МСК-21, зона** **Зона №1**

| Обозначение характерных точек границ | Координаты, м | | | | Метод определения координат | Формулы, примененные для расчета средней квадратической погрешности определения координат характерных точек границ (Mt), с подставленными в такие формулы значениями и итоговые (вычисленные) значения Mt, м | Описание закрепления точки |
|---|---|---|---|---|---|---|---|
| | содержатся в Едином государственном реестре недвижимости | | определены в результате выполнения комплексных кадастровых работ | | | | |
| | X | Y | X | Y | | | |
| 1 | 2 | 3 | 4 | 5 | 6 | 7 | 8 |
| н570У | - | - | 392792.62 | 1223173.11 | Метод спутниковых геодезических измерений (определений) | 0.20 | - |
| 489 | - | - | 392784.13 | 1223191.06 | Метод спутниковых геодезических измерений (определений) | 0.20 | - |
| 495 | - | - | 392760.84 | 1223180.51 | Метод спутниковых геодезических измерений (определений) | 0.20 | - |
| 494 | - | - | 392756.45 | 1223178.52 | Метод спутниковых геодезических измерений (определений) | 0.20 | - |
| н621У | - | - | 392764.80 | 1223160.47 | Метод спутниковых геодезических измерений (определений) | 0.20 | - |
| н570У | - | - | 392792.62 | 1223173.11 | Метод спутниковых геодезических измерений (определений) | 0.20 | - |

**2. Сведения о частях границ уточняемого земельного участка с кадастровым номером 21:21:231401:424 :**

| Обозначение части границ | | Горизонтальное проложение (S), м | Описание прохождения части границ | Сведения о согласовании местоположения границ (согласовано/спорное) |
|---|---|---|---|---|
| от т. | до т. | | | |
| 1 | 2 | 3 | 4 | 5 |
| н570У | 489 | 19.86 | - | - |
| 489 | 495 | 25.57 | - | - |
| 495 | 494 | 4.82 | - | - |
| 494 | н621У | 19.89 | - | - |
| н621У | н570У | 30.56 | - | - |

**3. Сведения о характеристиках уточняемого земельного участка с кадастровым номером 21:21:231401:424 :**

| № п/п | Наименование характеристики земельного участка | Значение характеристики |
|---|---|---|
| 1 | 2 | 3 |
| 1. | Адрес земельного участка | Российская Федерация, Чувашская Республика (Чувашия), район Чебоксарский, сельское поселение Кшаушское, садовое некоммерческое товарищество Шоркино, участок 424 |
| 1.1. | Сведения о местоположении земельного участка (при отсутствии адреса) в структурированном в соответствии с федеральной информационной адресной системой виде | - |
| 1.2. | Дополнительные сведения о местоположении земельного участка | - |
| 2. | Площадь земельного участка ± величина погрешности определения (вычисления) площади (Р ± ΔР), м2 | 606 ± 17 |
| 3. | Формула, примененная для вычисления предельной погрешности определения площади земельного участка, с подставленными значениями и итоговые (вычисленные) значения (ΔР), м2 | $\Delta = 3.50*Mt*\sqrt{P}=3.50*0.20*\sqrt{606}=17$ |
| 4. | Площадь земельного участка согласно сведениям Единого государственного реестра недвижимости (Ркад), м2 | - |
| 5. | Оценка расхождения Р и Ркад (Р - Ркад), м2 | - |
| 6. | Предельные минимальный и максимальный размеры земельного участка (Рмин и Рмакс), м2 | 300<br>1000 |
| 7. | Вид (виды) разрешенного использования | для садоводства |
| 7.1. | Дополнительные сведения об использовании земельного участка | - |
| 8. | Кадастровый или иной государственный учетный номер (инвентарный) здания, сооружения, объекта незавершенного строительства, расположенного на земельном участке | - |
| 9. | Сведения о земельных участках (землях общего пользования, территории общего пользования), посредством которых обеспечивается доступ | Земли общего пользования<br>(1) Земли общего пользования |
| 10. | Иные сведения | - |

**4. Пояснения к сведениям об уточняемом земельном участке с кадастровым номером 21:21:231401:424 :**

| | |
|---|---|
| 1. | - |

# Сведения об уточняемых земельных участках

**1. Сведения о характерных точках границы уточняемого земельного участка с кадастровым номером 21:21:231401:425 :**

**Система координат МСК-21, зона** **Зона №1**

| Обозначение характерных точек границ | Координаты, м | | | | Метод определения координат | Формулы, примененные для расчета средней квадратической погрешности определения координат характерных точек границ (Mt), с подставленными в такие формулы значениями и итоговые (вычисленные) значения Mt, м | Описание закрепления точки |
|---|---|---|---|---|---|---|---|
| | содержатся в Едином государственном реестре недвижимости | | определены в результате выполнения комплексных кадастровых работ | | | | |
| | X | Y | X | Y | | | |
| 1 | 2 | 3 | 4 | 5 | 6 | 7 | 8 |
| н581У | - | - | 392774.55 | 1223212.77 | Метод спутниковых геодезических измерений (определений) | 0.20 | - |
| н580У | - | - | 392766.16 | 1223231.21 | Метод спутниковых геодезических измерений (определений) | 0.20 | - |
| н622У | - | - | 392738.49 | 1223218.33 | Метод спутниковых геодезических измерений (определений) | 0.20 | - |
| н623У | - | - | 392747.02 | 1223200.47 | Метод спутниковых геодезических измерений (определений) | 0.20 | - |
| н624У | - | - | 392748.53 | 1223200.13 | Метод спутниковых геодезических измерений (определений) | 0.20 | - |
| н581У | - | - | 392774.55 | 1223212.77 | Метод спутниковых геодезических измерений (определений) | 0.20 | - |

**2. Сведения о частях границ уточняемого земельного участка с кадастровым номером 21:21:231401:425 :**

| Обозначение части границ | | Горизонтальное проложение (S), м | Описание прохождения части границ | Сведения о согласовании местоположения границ (согласовано/спорное) |
|---|---|---|---|---|
| от т. | до т. | | | |
| 1 | 2 | 3 | 4 | 5 |
| н581У | н580У | 20.26 | - | - |
| н580У | н622У | 30.52 | - | - |
| н622У | н623У | 19.79 | - | - |
| н623У | н624У | 1.55 | - | - |
| н624У | н581У | 28.93 | - | - |

**3. Сведения о характеристиках уточняемого земельного участка с кадастровым номером 21:21:231401:425 :**

| № п/п | Наименование характеристики земельного участка | Значение характеристики |
|---|---|---|
| 1 | 2 | 3 |
| 1. | Адрес земельного участка | Российская Федерация, Чувашская Республика (Чувашия), район Чебоксарский, сельское поселение Кшаушское, садовое некоммерческое товарищество Шоркино, участок 425 |
| 1.1. | Сведения о местоположении земельного участка (при отсутствии адреса) в структурированном в соответствии с федеральной информационной адресной системой виде | - |
| 1.2. | Дополнительные сведения о местоположении земельного участка | - |
| 2. | Площадь земельного участка ± величина погрешности определения (вычисления) площади (Р ± ΔР), м2 | 621 ± 17 |
| 3. | Формула, примененная для вычисления предельной погрешности определения площади земельного участка, с подставленными значениями и итоговые (вычисленные) значения (ΔР), м2 | $\Delta = 3.50*Mt*\sqrt{P}=3.50*0.20*\sqrt{621}=17$ |
| 4. | Площадь земельного участка согласно сведениям Единого государственного реестра недвижимости (Ркад), м2 | - |
| 5. | Оценка расхождения Р и Ркад (Р - Ркад), м2 | - |
| 6. | Предельные минимальный и максимальный размеры земельного участка (Рмин и Рмакс), м2 | 300<br>1000 |
| 7. | Вид (виды) разрешенного использования | для садоводства |
| 7.1. | Дополнительные сведения об использовании земельного участка | - |
| 8. | Кадастровый или иной государственный учетный номер (инвентарный) здания, сооружения, объекта незавершенного строительства, расположенного на земельном участке | - |
| 9. | Сведения о земельных участках (землях общего пользования, территории общего пользования), посредством которых обеспечивается доступ | Земли общего пользования<br>(1) Земли общего пользования |
| 10. | Иные сведения | - |

**4. Пояснения к сведениям об уточняемом земельном участке с кадастровым номером 21:21:231401:425 :**

| | |
|---|---|
| 1. | - |

# Сведения об уточняемых земельных участках

**1. Сведения о характерных точках границы уточняемого земельного участка с кадастровым номером 21:21:231401:426 :**

**Система координат МСК-21, зона** **Зона №1**

| Обозначение характерных точек границ | Координаты, м | | | | Метод определения координат | Формулы, примененные для расчета средней квадратической погрешности определения координат характерных точек границ (Mt), с подставленными в такие формулы значениями и итоговые (вычисленные) значения Mt, м | Описание закрепления точки |
|---|---|---|---|---|---|---|---|
| | содержатся в Едином государственном реестре недвижимости | | определены в результате выполнения комплексных кадастровых работ | | | | |
| | X | Y | X | Y | | | |
| 1 | 2 | 3 | 4 | 5 | 6 | 7 | 8 |
| н580У | - | - | 392766.16 | 1223231.21 | Метод спутниковых геодезических измерений (определений) | 0.20 | - |
| н583У | - | - | 392757.68 | 1223249.28 | Метод спутниковых геодезических измерений (определений) | 0.20 | - |
| н625У | - | - | 392730.06 | 1223236.54 | Метод спутниковых геодезических измерений (определений) | 0.20 | - |
| н622У | - | - | 392738.49 | 1223218.33 | Метод спутниковых геодезических измерений (определений) | 0.20 | - |
| н580У | - | - | 392766.16 | 1223231.21 | Метод спутниковых геодезических измерений (определений) | 0.20 | - |

**2. Сведения о частях границ уточняемого земельного участка с кадастровым номером 21:21:231401:426 :**

| Обозначение части границ | | Горизонтальное проложение (S), м | Описание прохождения части границ | Сведения о согласовании местоположения границ (согласовано/спорное) |
|---|---|---|---|---|
| от т. | до т. | | | |
| 1 | 2 | 3 | 4 | 5 |
| н580У | н583У | 19.96 | - | - |
| н583У | н625У | 30.42 | - | - |
| н625У | н622У | 20.07 | - | - |
| н622У | н580У | 30.52 | - | - |

**3. Сведения о характеристиках уточняемого земельного участка с кадастровым номером 21:21:231401:426 :**

| № п/п | Наименование характеристики земельного участка | Значение характеристики |
|---|---|---|
| 1 | 2 | 3 |
| 1. | Адрес земельного участка | Российская Федерация, Чувашская Республика (Чувашия), район Чебоксарский, сельское поселение Кшаушское, садовое некоммерческое товарищество Шоркино, участок 426 |
| 1.1. | Сведения о местоположении земельного участка (при отсутствии адреса) в структурированном в соответствии с федеральной информационной адресной системой виде | - |
| 1.2. | Дополнительные сведения о местоположении земельного участка | - |
| 2. | Площадь земельного участка ± величина погрешности определения (вычисления) площади (Р ± ΔР), м2 | 610 ± 17 |
| 3. | Формула, примененная для вычисления предельной погрешности определения площади земельного участка, с подставленными значениями и итоговые (вычисленные) значения (ΔР), м2 | Δ = 3.50*Mt*√P=3.50*0.20*√610=17 |
| 4. | Площадь земельного участка согласно сведениям Единого государственного реестра недвижимости (Ркад), м2 | - |
| 5. | Оценка расхождения Р и Ркад (Р - Ркад), м2 | - |
| 6. | Предельные минимальный и максимальный размеры земельного участка (Рмин и Рмакс), м2 | 300<br>1000 |
| 7. | Вид (виды) разрешенного использования | для садоводства |
| 7.1. | Дополнительные сведения об использовании земельного участка | - |
| 8. | Кадастровый или иной государственный учетный номер (инвентарный) здания, сооружения, объекта незавершенного строительства, расположенного на земельном участке | 21:21:231401:1065 |
| 9. | Сведения о земельных участках (землях общего пользования, территории общего пользования), посредством которых обеспечивается доступ | Земли общего пользования<br>(1) Земли общего пользования |
| 10. | Иные сведения | - |

**4. Пояснения к сведениям об уточняемом земельном участке с кадастровым номером 21:21:231401:426 :**

| | |
|---|---|
| 1. | - |

# Сведения об уточняемых земельных участках

**1. Сведения о характерных точках границы уточняемого земельного участка с кадастровым номером 21:21:231401:427 :**

**Система координат МСК-21, зона** **Зона №1**

| Обозначение характерных точек границ | Координаты, м | | | | Метод определения координат | Формулы, примененные для расчета средней квадратической погрешности определения координат характерных точек границ (Mt), с подставленными в такие формулы значениями и итоговые (вычисленные) значения Mt, м | Описание закрепления точки |
|---|---|---|---|---|---|---|---|
| | содержатся в Едином государственном реестре недвижимости | | определены в результате выполнения комплексных кадастровых работ | | | | |
| | X | Y | X | Y | | | |
| 1 | 2 | 3 | 4 | 5 | 6 | 7 | 8 |
| н583У | - | - | 392757.68 | 1223249.28 | Метод спутниковых геодезических измерений (определений) | 0.20 | - |
| н585У | - | - | 392749.38 | 1223267.27 | Метод спутниковых геодезических измерений (определений) | 0.20 | - |
| н626У | - | - | 392721.86 | 1223254.57 | Метод спутниковых геодезических измерений (определений) | 0.20 | - |
| н625У | - | - | 392730.06 | 1223236.54 | Метод спутниковых геодезических измерений (определений) | 0.20 | - |
| н583У | - | - | 392757.68 | 1223249.28 | Метод спутниковых геодезических измерений (определений) | 0.20 | - |

**2. Сведения о частях границ уточняемого земельного участка с кадастровым номером 21:21:231401:427 :**

| Обозначение части границ | | Горизонтальное проложение (S), м | Описание прохождения части границ | Сведения о согласовании местоположения границ (согласовано/спорное) |
|---|---|---|---|---|
| от т. | до т. | | | |
| 1 | 2 | 3 | 4 | 5 |
| н583У | н585У | 19.81 | - | - |
| н585У | н626У | 30.31 | - | - |
| н626У | н625У | 19.81 | - | - |
| н625У | н583У | 30.42 | - | - |

**3. Сведения о характеристиках уточняемого земельного участка с кадастровым номером 21:21:231401:427 :**

| № п/п | Наименование характеристики земельного участка | Значение характеристики |
|---|---|---|
| 1 | 2 | 3 |
| 1. | Адрес земельного участка | Российская Федерация, Чувашская Республика (Чувашия), район Чебоксарский, сельское поселение Кшаушское, садовое некоммерческое товарищество Шоркино, участок 427 |
| 1.1. | Сведения о местоположении земельного участка (при отсутствии адреса) в структурированном в соответствии с федеральной информационной адресной системой виде | - |
| 1.2. | Дополнительные сведения о местоположении земельного участка | - |
| 2. | Площадь земельного участка ± величина погрешности определения (вычисления) площади (Р ± ΔР), м2 | 601 ± 17 |
| 3. | Формула, примененная для вычисления предельной погрешности определения площади земельного участка, с подставленными значениями и итоговые (вычисленные) значения (ΔР), м2 | Δ = 3.50*Mt*√P=3.50*0.20*√601=17 |
| 4. | Площадь земельного участка согласно сведениям Единого государственного реестра недвижимости (Ркад), м2 | - |
| 5. | Оценка расхождения Р и Ркад (Р - Ркад), м2 | - |
| 6. | Предельные минимальный и максимальный размеры земельного участка (Рмин и Рмакс), м2 | 300<br>1000 |
| 7. | Вид (виды) разрешенного использования | для садоводства |
| 7.1. | Дополнительные сведения об использовании земельного участка | - |
| 8. | Кадастровый или иной государственный учетный номер (инвентарный) здания, сооружения, объекта незавершенного строительства, расположенного на земельном участке | 21:21:231401:1059 |
| 9. | Сведения о земельных участках (землях общего пользования, территории общего пользования), посредством которых обеспечивается доступ | Земли общего пользования<br>(1) Земли общего пользования |
| 10. | Иные сведения | - |

**4. Пояснения к сведениям об уточняемом земельном участке с кадастровым номером 21:21:231401:427 :**

| | |
|---|---|
| 1. | - |

## Сведения об уточняемых земельных участках

**1. Сведения о характерных точках границы уточняемого земельного участка с кадастровым номером 21:21:231401:428 :**

**Система координат МСК-21, зона** **Зона №1**

| Обозначение характерных точек границ | Координаты, м | | | | Метод определения координат | Формулы, примененные для расчета средней квадратической погрешности определения координат характерных точек границ (Mt), с подставленными в такие формулы значениями и итоговые (вычисленные) значения Mt, м | Описание закрепления точки |
|---|---|---|---|---|---|---|---|
| | содержатся в Едином государственном реестре недвижимости | | определены в результате выполнения комплексных кадастровых работ | | | | |
| | X | Y | X | Y | | | |
| 1 | 2 | 3 | 4 | 5 | 6 | 7 | 8 |
| н585У | - | - | 392749.38 | 1223267.27 | Метод спутниковых геодезических измерений (определений) | 0.20 | - |
| н587У | - | - | 392741.15 | 1223285.56 | Метод спутниковых геодезических измерений (определений) | 0.20 | - |
| н627У | - | - | 392713.13 | 1223273.27 | Метод спутниковых геодезических измерений (определений) | 0.20 | - |
| н626У | - | - | 392721.86 | 1223254.57 | Метод спутниковых геодезических измерений (определений) | 0.20 | - |
| н585У | - | - | 392749.38 | 1223267.27 | Метод спутниковых геодезических измерений (определений) | 0.20 | - |

**2. Сведения о частях границ уточняемого земельного участка с кадастровым номером 21:21:231401:428 :**

| Обозначение части границ | | Горизонтальное проложение (S), м | Описание прохождения части границ | Сведения о согласовании местоположения границ (согласовано/спорное) |
|---|---|---|---|---|
| от т. | до т. | | | |
| 1 | 2 | 3 | 4 | 5 |
| н585У | н587У | 20.06 | - | - |
| н587У | н627У | 30.60 | - | - |
| н627У | н626У | 20.64 | - | - |
| н626У | н585У | 30.31 | - | - |

**3. Сведения о характеристиках уточняемого земельного участка с кадастровым номером 21:21:231401:428 :**

| № п/п | Наименование характеристики земельного участка | Значение характеристики |
|---|---|---|
| 1 | 2 | 3 |
| 1. | Адрес земельного участка | Российская Федерация, Чувашская Республика (Чувашия), район Чебоксарский, сельское поселение Кшаушское, садовое некоммерческое товарищество Шоркино, участок 428 |
| 1.1. | Сведения о местоположении земельного участка (при отсутствии адреса) в структурированном в соответствии с федеральной информационной адресной системой виде | - |
| 1.2. | Дополнительные сведения о местоположении земельного участка | - |
| 2. | Площадь земельного участка ± величина погрешности определения (вычисления) площади (Р ± ΔР), м2 | 620 ± 17 |
| 3. | Формула, примененная для вычисления предельной погрешности определения площади земельного участка, с подставленными значениями и итоговые (вычисленные) значения (ΔР), м2 | Δ = 3.50*Mt*√P=3.50*0.20*√620=17 |
| 4. | Площадь земельного участка согласно сведениям Единого государственного реестра недвижимости (Ркад), м2 | - |
| 5. | Оценка расхождения Р и Ркад (Р - Ркад), м2 | - |
| 6. | Предельные минимальный и максимальный размеры земельного участка (Рмин и Рмакс), м2 | 300<br>1000 |
| 7. | Вид (виды) разрешенного использования | для садоводства |
| 7.1. | Дополнительные сведения об использовании земельного участка | - |
| 8. | Кадастровый или иной государственный учетный номер (инвентарный) здания, сооружения, объекта незавершенного строительства, расположенного на земельном участке | 21:21:231401:847 |
| 9. | Сведения о земельных участках (землях общего пользования, территории общего пользования), посредством которых обеспечивается доступ | Земли общего пользования<br>(1) Земли общего пользования |
| 10. | Иные сведения | - |

**4. Пояснения к сведениям об уточняемом земельном участке с кадастровым номером 21:21:231401:428 :**

| | |
|---|---|
| 1. | - |

# Сведения об уточняемых земельных участках

**1. Сведения о характерных точках границы уточняемого земельного участка с кадастровым номером 21:21:231401:429 :**

**Система координат МСК-21, зона** **Зона №1**

| Обозначение характерных точек границ | Координаты, м | | | | Метод определения координат | Формулы, примененные для расчета средней квадратической погрешности определения координат характерных точек границ (Mt), с подставленными в такие формулы значениями и итоговые (вычисленные) значения Mt, м | Описание закрепления точки |
|---|---|---|---|---|---|---|---|
| | содержатся в Едином государственном реестре недвижимости | | определены в результате выполнения комплексных кадастровых работ | | | | |
| | X | Y | X | Y | | | |
| 1 | 2 | 3 | 4 | 5 | 6 | 7 | 8 |
| н587У | - | - | 392741.15 | 1223285.56 | Метод спутниковых геодезических измерений (определений) | 0.20 | - |
| н589У | - | - | 392732.80 | 1223303.78 | Метод спутниковых геодезических измерений (определений) | 0.20 | - |
| н628У | - | - | 392718.71 | 1223297.07 | Метод спутниковых геодезических измерений (определений) | 0.20 | - |
| н629У | - | - | 392705.01 | 1223291.31 | Метод спутниковых геодезических измерений (определений) | 0.20 | - |
| н627У | - | - | 392713.13 | 1223273.27 | Метод спутниковых геодезических измерений (определений) | 0.20 | - |
| н587У | - | - | 392741.15 | 1223285.56 | Метод спутниковых геодезических измерений (определений) | 0.20 | - |

**2. Сведения о частях границ уточняемого земельного участка с кадастровым номером 21:21:231401:429 :**

| Обозначение части границ | | Горизонтальное проложение (S), м | Описание прохождения части границ | Сведения о согласовании местоположения границ (согласовано/спорное) |
|---|---|---|---|---|
| от т. | до т. | | | |
| 1 | 2 | 3 | 4 | 5 |
| н587У | н589У | 20.04 | - | - |
| н589У | н628У | 15.61 | - | - |
| н628У | н629У | 14.86 | - | - |
| н629У | н627У | 19.78 | - | - |
| н627У | н587У | 30.60 | - | - |

**3. Сведения о характеристиках уточняемого земельного участка с кадастровым номером 21:21:231401:429 :**

| № п/п | Наименование характеристики земельного участка | Значение характеристики |
|---|---|---|
| 1 | 2 | 3 |
| 1. | Адрес земельного участка | Российская Федерация, Чувашская Республика (Чувашия), район Чебоксарский, сельское поселение Кшаушское, садовое некоммерческое товарищество Шоркино, участок 429 |
| 1.1. | Сведения о местоположении земельного участка (при отсутствии адреса) в структурированном в соответствии с федеральной информационной адресной системой виде | - |
| 1.2. | Дополнительные сведения о местоположении земельного участка | - |
| 2. | Площадь земельного участка ± величина погрешности определения (вычисления) площади (Р ± ΔР), м2 | 602 ± 17 |
| 3. | Формула, примененная для вычисления предельной погрешности определения площади земельного участка, с подставленными значениями и итоговые (вычисленные) значения (ΔР), м2 | $\Delta = 3.50*Mt*\sqrt{P}=3.50*0.20*\sqrt{602}=17$ |
| 4. | Площадь земельного участка согласно сведениям Единого государственного реестра недвижимости (Ркад), м2 | - |
| 5. | Оценка расхождения Р и Ркад (Р - Ркад), м2 | - |
| 6. | Предельные минимальный и максимальный размеры земельного участка (Рмин и Рмакс), м2 | 300<br>1000 |
| 7. | Вид (виды) разрешенного использования | для садоводства |
| 7.1. | Дополнительные сведения об использовании земельного участка | - |
| 8. | Кадастровый или иной государственный учетный номер (инвентарный) здания, сооружения, объекта незавершенного строительства, расположенного на земельном участке | - |
| 9. | Сведения о земельных участках (землях общего пользования, территории общего пользования), посредством которых обеспечивается доступ | Земли общего пользования<br>(1) Земли общего пользования |
| 10. | Иные сведения | - |

**4. Пояснения к сведениям об уточняемом земельном участке с кадастровым номером 21:21:231401:429 :**

| | |
|---|---|
| 1. | - |

# Сведения об уточняемых земельных участках

**1. Сведения о характерных точках границы уточняемого земельного участка с кадастровым номером 21:21:231401:430 :**

**Система координат МСК-21, зона** **Зона №1**

| Обозначение характерных точек границ | Координаты, м | | | | Метод определения координат | Формулы, примененные для расчета средней квадратической погрешности определения координат характерных точек границ (Mt), с подставленными в такие формулы значениями и итоговые (вычисленные) значения Mt, м | Описание закрепления точки |
|---|---|---|---|---|---|---|---|
| | содержатся в Едином государственном реестре недвижимости | | определены в результате выполнения комплексных кадастровых работ | | | | |
| | X | Y | X | Y | | | |
| 1 | 2 | 3 | 4 | 5 | 6 | 7 | 8 |
| н589У | - | - | 392732.80 | 1223303.78 | Метод спутниковых геодезических измерений (определений) | 0.20 | - |
| 470 | - | - | 392724.39 | 1223321.60 | Метод спутниковых геодезических измерений (определений) | 0.20 | - |
| 469 | - | - | 392697.40 | 1223309.33 | Метод спутниковых геодезических измерений (определений) | 0.20 | - |
| 468 | - | - | 392696.92 | 1223309.10 | Метод спутниковых геодезических измерений (определений) | 0.20 | - |
| н629У | - | - | 392705.01 | 1223291.31 | Метод спутниковых геодезических измерений (определений) | 0.20 | - |
| н628У | - | - | 392718.71 | 1223297.07 | Метод спутниковых геодезических измерений (определений) | 0.20 | - |

**1. Сведения о характерных точках границы уточняемого земельного участка с кадастровым номером 21:21:231401:430 :**

**Система координат МСК-21, зона** **Зона №1**

| Обозначение характерных точек границ | Координаты, м | | | | Метод определения координат | Формулы, примененные для расчета средней квадратической погрешности определения координат характерных точек границ (Mt), с подставленными в такие формулы значениями и итоговые (вычисленные) значения Mt, м | Описание закрепления точки |
|---|---|---|---|---|---|---|---|
| | содержатся в Едином государственном реестре недвижимости | | определены в результате выполнения комплексных кадастровых работ | | | | |
| | X | Y | X | Y | | | |
| 1 | 2 | 3 | 4 | 5 | 6 | 7 | 8 |
| н589У | - | - | 392732.80 | 1223303.78 | Метод спутниковых геодезических измерений (определений) | 0.20 | - |

**2. Сведения о частях границ уточняемого земельного участка с кадастровым номером 21:21:231401:430 :**

| Обозначение части границ | | Горизонтальное проложение (S), м | Описание прохождения части границ | Сведения о согласовании местоположения границ (согласовано/спорное) |
|---|---|---|---|---|
| от т. | до т. | | | |
| 1 | 2 | 3 | 4 | 5 |
| н589У | 470 | 19.70 | - | - |
| 470 | 469 | 29.65 | - | - |
| 469 | 468 | 0.53 | - | - |
| 468 | н629У | 19.54 | - | - |
| н629У | н628У | 14.86 | - | - |
| н628У | н589У | 15.61 | - | - |

**3. Сведения о характеристиках уточняемого земельного участка с кадастровым номером 21:21:231401:430 :**

| № п/п | Наименование характеристики земельного участка | Значение характеристики |
|---|---|---|
| 1 | 2 | 3 |
| 1. | Адрес земельного участка | Российская Федерация, Чувашская Республика (Чувашия), район Чебоксарский, сельское поселение Кшаушское, садовое некоммерческое товарищество Шоркино, участок 430 |
| 1.1. | Сведения о местоположении земельного участка (при отсутствии адреса) в структурированном в соответствии с федеральной информационной адресной системой виде | - |
| 1.2. | Дополнительные сведения о местоположении земельного участка | - |
| 2. | Площадь земельного участка ± величина погрешности определения (вычисления) площади (P ± ΔP), м2 | 600 ± 17 |
| 3. | Формула, примененная для вычисления предельной погрешности определения площади земельного участка, с подставленными значениями и итоговые (вычисленные) значения (ΔP), м2 | $\Delta = 3.50*Mt*\sqrt{P}=3.50*0.20*\sqrt{600}=17$ |
| 4. | Площадь земельного участка согласно сведениям Единого государственного реестра недвижимости (Ркад), м2 | - |

**3. Сведения о характеристиках уточняемого земельного участка с кадастровым номером 21:21:231401:430 :**

| № п/п | Наименование характеристики земельного участка | Значение характеристики |
|---|---|---|
| 1 | 2 | 3 |
| 5. | Оценка расхождения Р и Ркад (Р - Ркад), м2 | - |
| 6. | Предельные минимальный и максимальный размеры земельного участка (Рмин и Рмакс), м2 | 300<br>1000 |
| 7. | Вид (виды) разрешенного использования | для садоводства |
| 7.1. | Дополнительные сведения об использовании земельного участка | - |
| 8. | Кадастровый или иной государственный учетный номер (инвентарный) здания, сооружения, объекта незавершенного строительства, расположенного на земельном участке | 21:21:231401:827 |
| 9. | Сведения о земельных участках (землях общего пользования, территории общего пользования), посредством которых обеспечивается доступ | Земли общего пользования<br>(1) Земли общего пользования |
| 10. | Иные сведения | - |

**4. Пояснения к сведениям об уточняемом земельном участке с кадастровым номером 21:21:231401:430 :**

| | |
|---|---|
| 1. | - |

# Сведения об уточняемых земельных участках

**1. Сведения о характерных точках границы уточняемого земельного участка с кадастровым номером 21:21:231401:432 :**

**Система координат МСК-21, зона** **Зона №1**

| Обозначение характерных точек границ | Координаты, м | | | | Метод определения координат | Формулы, примененные для расчета средней квадратической погрешности определения координат характерных точек границ (Mt), с подставленными в такие формулы значениями и итоговые (вычисленные) значения Mt, м | Описание закрепления точки |
|---|---|---|---|---|---|---|---|
| | содержатся в Едином государственном реестре недвижимости | | определены в результате выполнения комплексных кадастровых работ | | | | |
| | X | Y | X | Y | | | |
| 1 | 2 | 3 | 4 | 5 | 6 | 7 | 8 |
| 465 | - | - | 392716.02 | 1223340.05 | Метод спутниковых геодезических измерений (определений) | 0.20 | - |
| 367 | - | - | 392708.10 | 1223358.27 | Метод спутниковых геодезических измерений (определений) | 0.20 | - |
| 366 | - | - | 392680.82 | 1223345.73 | Метод спутниковых геодезических измерений (определений) | 0.20 | - |
| 467 | - | - | 392688.55 | 1223327.54 | Метод спутниковых геодезических измерений (определений) | 0.20 | - |
| 466 | - | - | 392689.05 | 1223327.77 | Метод спутниковых геодезических измерений (определений) | 0.20 | - |
| 465 | - | - | 392716.02 | 1223340.05 | Метод спутниковых геодезических измерений (определений) | 0.20 | - |

**2. Сведения о частях границ уточняемого земельного участка с кадастровым номером 21:21:231401:432 :**

| Обозначение части границ | | Горизонтальное проложение (S), м | Описание прохождения части границ | Сведения о согласовании местоположения границ (согласовано/спорное) |
|---|---|---|---|---|
| от т. | до т. | | | |
| 1 | 2 | 3 | 4 | 5 |
| 465 | 367 | 19.87 | - | - |
| 367 | 366 | 30.02 | - | - |
| 366 | 467 | 19.76 | - | - |
| 467 | 466 | 0.55 | - | - |
| 466 | 465 | 29.63 | - | - |

**3. Сведения о характеристиках уточняемого земельного участка с кадастровым номером 21:21:231401:432 :**

| № п/п | Наименование характеристики земельного участка | Значение характеристики |
|---|---|---|
| 1 | 2 | 3 |
| 1. | Адрес земельного участка | Российская Федерация, Чувашская Республика (Чувашия), район Чебоксарский, сельское поселение Кшаушское, садовое некоммерческое товарищество Шоркино, участок 432 |
| 1.1. | Сведения о местоположении земельного участка (при отсутствии адреса) в структурированном в соответствии с федеральной информационной адресной системой виде | - |
| 1.2. | Дополнительные сведения о местоположении земельного участка | - |
| 2. | Площадь земельного участка ± величина погрешности определения (вычисления) площади (Р ± ΔР), м2 | 596 ± 17 |
| 3. | Формула, примененная для вычисления предельной погрешности определения площади земельного участка, с подставленными значениями и итоговые (вычисленные) значения (ΔР), м2 | $\Delta = 3.50*Mt*\sqrt{P}=3.50*0.20*\sqrt{596}=17$ |
| 4. | Площадь земельного участка согласно сведениям Единого государственного реестра недвижимости (Ркад), м2 | - |
| 5. | Оценка расхождения Р и Ркад (Р - Ркад), м2 | - |
| 6. | Предельные минимальный и максимальный размеры земельного участка (Рмин и Рмакс), м2 | 300<br>1000 |
| 7. | Вид (виды) разрешенного использования | для садоводства |
| 7.1. | Дополнительные сведения об использовании земельного участка | - |
| 8. | Кадастровый или иной государственный учетный номер (инвентарный) здания, сооружения, объекта незавершенного строительства, расположенного на земельном участке | - |
| 9. | Сведения о земельных участках (землях общего пользования, территории общего пользования), посредством которых обеспечивается доступ | Земли общего пользования<br>(1) Земли общего пользования |
| 10. | Иные сведения | - |

**4. Пояснения к сведениям об уточняемом земельном участке с кадастровым номером 21:21:231401:432 :**

| | |
|---|---|
| 1. | - |

## Сведения об уточняемых земельных участках

**1. Сведения о характерных точках границы уточняемого земельного участка с кадастровым номером 21:21:231401:434 :**

**Система координат МСК-21, зона** **Зона №1**

| Обозначение характерных точек границ | Координаты, м | | | | Метод определения координат | Формулы, примененные для расчета средней квадратической погрешности определения координат характерных точек границ (Mt), с подставленными в такие формулы значениями и итоговые (вычисленные) значения Mt, м | Описание закрепления точки |
|---|---|---|---|---|---|---|---|
| | содержатся в Едином государственном реестре недвижимости | | определены в результате выполнения комплексных кадастровых работ | | | | |
| | X | Y | X | Y | | | |
| 1 | 2 | 3 | 4 | 5 | 6 | 7 | 8 |
| 364 | - | - | 392699.16 | 1223376.25 | Метод спутниковых геодезических измерений (определений) | 0.20 | - |
| н593У | - | - | 392691.60 | 1223394.68 | Метод спутниковых геодезических измерений (определений) | 0.20 | - |
| н630У | - | - | 392664.48 | 1223381.13 | Метод спутниковых геодезических измерений (определений) | 0.20 | - |
| н631У | - | - | 392672.02 | 1223363.77 | Метод спутниковых геодезических измерений (определений) | 0.20 | - |
| 365 | - | - | 392672.48 | 1223363.97 | Метод спутниковых геодезических измерений (определений) | 0.20 | - |
| 364 | - | - | 392699.16 | 1223376.25 | Метод спутниковых геодезических измерений (определений) | 0.20 | - |

**2. Сведения о частях границ уточняемого земельного участка с кадастровым номером 21:21:231401:434 :**

| Обозначение части границ | | Горизонтальное проложение (S), м | Описание прохождения части границ | Сведения о согласовании местоположения границ (согласовано/спорное) |
|---|---|---|---|---|
| от т. | до т. | | | |
| 1 | 2 | 3 | 4 | 5 |
| 364 | н593У | 19.92 | - | - |
| н593У | н630У | 30.32 | - | - |
| н630У | н631У | 18.93 | - | - |
| н631У | 365 | 0.50 | - | - |
| 365 | 364 | 29.37 | - | - |

**3. Сведения о характеристиках уточняемого земельного участка с кадастровым номером 21:21:231401:434 :**

| № п/п | Наименование характеристики земельного участка | Значение характеристики |
|---|---|---|
| 1 | 2 | 3 |
| 1. | Адрес земельного участка | Российская Федерация, Чувашская Республика (Чувашия), район Чебоксарский, сельское поселение Кшаушское, садовое некоммерческое товарищество Шоркино, участок 434 |
| 1.1. | Сведения о местоположении земельного участка (при отсутствии адреса) в структурированном в соответствии с федеральной информационной адресной системой виде | - |
| 1.2. | Дополнительные сведения о местоположении земельного участка | - |
| 2. | Площадь земельного участка ± величина погрешности определения (вычисления) площади (Р ± ΔР), м2 | 584 ± 17 |
| 3. | Формула, примененная для вычисления предельной погрешности определения площади земельного участка, с подставленными значениями и итоговые (вычисленные) значения (ΔР), м2 | $\Delta = 3.50*Mt*\sqrt{P}=3.50*0.20*\sqrt{584}=17$ |
| 4. | Площадь земельного участка согласно сведениям Единого государственного реестра недвижимости (Ркад), м2 | - |
| 5. | Оценка расхождения Р и Ркад (Р - Ркад), м2 | - |
| 6. | Предельные минимальный и максимальный размеры земельного участка (Рмин и Рмакс), м2 | 300<br>1000 |
| 7. | Вид (виды) разрешенного использования | для садоводства |
| 7.1. | Дополнительные сведения об использовании земельного участка | - |
| 8. | Кадастровый или иной государственный учетный номер (инвентарный) здания, сооружения, объекта незавершенного строительства, расположенного на земельном участке | - |
| 9. | Сведения о земельных участках (землях общего пользования, территории общего пользования), посредством которых обеспечивается доступ | Земли общего пользования<br>(1) Земли общего пользования |
| 10. | Иные сведения | - |

**4. Пояснения к сведениям об уточняемом земельном участке с кадастровым номером 21:21:231401:434 :**

| | |
|---|---|
| 1. | - |

## Сведения об уточняемых земельных участках

**1. Сведения о характерных точках границы уточняемого земельного участка с кадастровым номером 21:21:231401:435 :**

**Система координат МСК-21, зона** **Зона №1**

| Обозначение характерных точек границ | Координаты, м | | | | Метод определения координат | Формулы, примененные для расчета средней квадратической погрешности определения координат характерных точек границ (Mt), с подставленными в такие формулы значениями и итоговые (вычисленные) значения Mt, м | Описание закрепления точки |
|---|---|---|---|---|---|---|---|
| | содержатся в Едином государственном реестре недвижимости | | определены в результате выполнения комплексных кадастровых работ | | | | |
| | X | Y | X | Y | | | |
| 1 | 2 | 3 | 4 | 5 | 6 | 7 | 8 |
| н593У | - | - | 392691.60 | 1223394.68 | Метод спутниковых геодезических измерений (определений) | 0.20 | - |
| н595У | - | - | 392682.35 | 1223417.33 | Метод спутниковых геодезических измерений (определений) | 0.20 | - |
| н632У | - | - | 392654.00 | 1223403.99 | Метод спутниковых геодезических измерений (определений) | 0.20 | - |
| н630У | - | - | 392664.48 | 1223381.13 | Метод спутниковых геодезических измерений (определений) | 0.20 | - |
| н593У | - | - | 392691.60 | 1223394.68 | Метод спутниковых геодезических измерений (определений) | 0.20 | - |

**2. Сведения о частях границ уточняемого земельного участка с кадастровым номером 21:21:231401:435 :**

| Обозначение части границ | | Горизонтальное проложение (S), м | Описание прохождения части границ | Сведения о согласовании местоположения границ (согласовано/спорное) |
|---|---|---|---|---|
| от т. | до т. | | | |
| 1 | 2 | 3 | 4 | 5 |
| н593У | н595У | 24.47 | - | - |
| н595У | н632У | 31.33 | - | - |
| н632У | н630У | 25.15 | - | - |
| н630У | н593У | 30.32 | - | - |

**3. Сведения о характеристиках уточняемого земельного участка с кадастровым номером 21:21:231401:435 :**

| № п/п | Наименование характеристики земельного участка | Значение характеристики |
|---|---|---|
| 1 | 2 | 3 |
| 1. | Адрес земельного участка | Российская Федерация, Чувашская Республика (Чувашия), район Чебоксарский, сельское поселение Кшаушское, садовое некоммерческое товарищество Шоркино, участок 435 |
| 1.1. | Сведения о местоположении земельного участка (при отсутствии адреса) в структурированном в соответствии с федеральной информационной адресной системой виде | - |
| 1.2. | Дополнительные сведения о местоположении земельного участка | - |
| 2. | Площадь земельного участка ± величина погрешности определения (вычисления) площади (Р ± ΔР), м2 | 764 ± 19 |
| 3. | Формула, примененная для вычисления предельной погрешности определения площади земельного участка, с подставленными значениями и итоговые (вычисленные) значения (ΔР), м2 | Δ = 3.50*Mt*√P=3.50*0.20*√764=19 |
| 4. | Площадь земельного участка согласно сведениям Единого государственного реестра недвижимости (Ркад), м2 | - |
| 5. | Оценка расхождения Р и Ркад (Р - Ркад), м2 | - |
| 6. | Предельные минимальный и максимальный размеры земельного участка (Рмин и Рмакс), м2 | 300<br>1000 |
| 7. | Вид (виды) разрешенного использования | для садоводства |
| 7.1. | Дополнительные сведения об использовании земельного участка | - |
| 8. | Кадастровый или иной государственный учетный номер (инвентарный) здания, сооружения, объекта незавершенного строительства, расположенного на земельном участке | - |
| 9. | Сведения о земельных участках (землях общего пользования, территории общего пользования), посредством которых обеспечивается доступ | Земли общего пользования<br>(1) Земли общего пользования |
| 10. | Иные сведения | - |

**4. Пояснения к сведениям об уточняемом земельном участке с кадастровым номером 21:21:231401:435 :**

| | |
|---|---|
| 1. | - |

## Сведения об уточняемых земельных участках

**1. Сведения о характерных точках границы уточняемого земельного участка с кадастровым номером 21:21:231401:436 :**

**Система координат МСК-21, зона** **Зона №1**

| Обозначение характерных точек границ | Координаты, м | | | | Метод определения координат | Формулы, примененные для расчета средней квадратической погрешности определения координат характерных точек границ (Mt), с подставленными в такие формулы значениями и итоговые (вычисленные) значения Mt, м | Описание закрепления точки |
|---|---|---|---|---|---|---|---|
| | содержатся в Едином государственном реестре недвижимости | | определены в результате выполнения комплексных кадастровых работ | | | | |
| | X | Y | X | Y | | | |
| 1 | 2 | 3 | 4 | 5 | 6 | 7 | 8 |
| н599У | - | - | 392671.07 | 1223427.44 | Метод спутниковых геодезических измерений (определений) | 0.20 | - |
| н598У | - | - | 392662.02 | 1223447.96 | Метод спутниковых геодезических измерений (определений) | 0.20 | - |
| н633У | - | - | 392634.61 | 1223435.45 | Метод спутниковых геодезических измерений (определений) | 0.20 | - |
| н634У | - | - | 392640.94 | 1223422.00 | Метод спутниковых геодезических измерений (определений) | 0.20 | - |
| н635У | - | - | 392646.70 | 1223414.30 | Метод спутниковых геодезических измерений (определений) | 0.20 | - |
| н636У | - | - | 392664.47 | 1223422.66 | Метод спутниковых геодезических измерений (определений) | 0.20 | - |

**1. Сведения о характерных точках границы уточняемого земельного участка с кадастровым номером 21:21:231401:436 :**

**Система координат МСК-21, зона** **Зона №1**

| Обозначение характерных точек границ | Координаты, м | | | | Метод определения координат | Формулы, примененные для расчета средней квадратической погрешности определения координат характерных точек границ (Mt), с подставленными в такие формулы значениями и итоговые (вычисленные) значения Mt, м | Описание закрепления точки |
|---|---|---|---|---|---|---|---|
| | содержатся в Едином государственном реестре недвижимости | | определены в результате выполнения комплексных кадастровых работ | | | | |
| | X | Y | X | Y | | | |
| 1 | 2 | 3 | 4 | 5 | 6 | 7 | 8 |
| н599У | - | - | 392671.07 | 1223427.44 | Метод спутниковых геодезических измерений (определений) | 0.20 | - |

**2. Сведения о частях границ уточняемого земельного участка с кадастровым номером 21:21:231401:436 :**

| Обозначение части границ | | Горизонтальное проложение (S), м | Описание прохождения части границ | Сведения о согласовании местоположения границ (согласовано/спорное) |
|---|---|---|---|---|
| от т. | до т. | | | |
| 1 | 2 | 3 | 4 | 5 |
| н599У | н598У | 22.43 | - | - |
| н598У | н633У | 30.13 | - | - |
| н633У | н634У | 14.87 | - | - |
| н634У | н635У | 9.62 | - | - |
| н635У | н636У | 19.64 | - | - |
| н636У | н599У | 8.15 | - | - |

**3. Сведения о характеристиках уточняемого земельного участка с кадастровым номером 21:21:231401:436 :**

| № п/п | Наименование характеристики земельного участка | Значение характеристики |
|---|---|---|
| 1 | 2 | 3 |
| 1. | Адрес земельного участка | Российская Федерация, Чувашская Республика (Чувашия), район Чебоксарский, сельское поселение Кшаушское, садовое некоммерческое товарищество Шоркино, участок 436 |
| 1.1. | Сведения о местоположении земельного участка (при отсутствии адреса) в структурированном в соответствии с федеральной информационной адресной системой виде | - |
| 1.2. | Дополнительные сведения о местоположении земельного участка | - |
| 2. | Площадь земельного участка ± величина погрешности определения (вычисления) площади (Р ± ΔР), м2 | 704 ± 19 |
| 3. | Формула, примененная для вычисления предельной погрешности определения площади земельного участка, с подставленными значениями и итоговые (вычисленные) значения (ΔР), м2 | $\Delta = 3.50*Mt*\sqrt{P}=3.50*0.20*\sqrt{704}=19$ |
| 4. | Площадь земельного участка согласно сведениям Единого государственного реестра недвижимости (Ркад), м2 | - |

**3. Сведения о характеристиках уточняемого земельного участка с кадастровым номером 21:21:231401:436 :**

| № п/п | Наименование характеристики земельного участка | Значение характеристики |
|---|---|---|
| 1 | 2 | 3 |
| 5. | Оценка расхождения Р и Ркад (Р - Ркад), м2 | - |
| 6. | Предельные минимальный и максимальный размеры земельного участка (Рмин и Рмакс), м2 | 300<br>1000 |
| 7. | Вид (виды) разрешенного использования | для садоводства |
| 7.1. | Дополнительные сведения об использовании земельного участка | - |
| 8. | Кадастровый или иной государственный учетный номер (инвентарный) здания, сооружения, объекта незавершенного строительства, расположенного на земельном участке | 21:21:231401:856 |
| 9. | Сведения о земельных участках (землях общего пользования, территории общего пользования), посредством которых обеспечивается доступ | Земли общего пользования<br>(1) Земли общего пользования |
| 10. | Иные сведения | - |

**4. Пояснения к сведениям об уточняемом земельном участке с кадастровым номером 21:21:231401:436 :**

| | |
|---|---|
| 1. | - |

# Сведения об уточняемых земельных участках

**1. Сведения о характерных точках границы уточняемого земельного участка с кадастровым номером 21:21:231401:437 :**

**Система координат МСК-21, зона** **Зона №1**

| Обозначение характерных точек границ | Координаты, м | | | | Метод определения координат | Формулы, примененные для расчета средней квадратической погрешности определения координат характерных точек границ (Mt), с подставленными в такие формулы значениями и итоговые (вычисленные) значения Mt, м | Описание закрепления точки |
|---|---|---|---|---|---|---|---|
| | содержатся в Едином государственном реестре недвижимости | | определены в результате выполнения комплексных кадастровых работ | | | | |
| | X | Y | X | Y | | | |
| 1 | 2 | 3 | 4 | 5 | 6 | 7 | 8 |
| н598У | - | - | 392662.02 | 1223447.96 | Метод спутниковых геодезических измерений (определений) | 0.20 | - |
| н601У | - | - | 392653.25 | 1223466.37 | Метод спутниковых геодезических измерений (определений) | 0.20 | - |
| н637У | - | - | 392625.24 | 1223453.34 | Метод спутниковых геодезических измерений (определений) | 0.20 | - |
| н633У | - | - | 392634.61 | 1223435.45 | Метод спутниковых геодезических измерений (определений) | 0.20 | - |
| н598У | - | - | 392662.02 | 1223447.96 | Метод спутниковых геодезических измерений (определений) | 0.20 | - |

**2. Сведения о частях границ уточняемого земельного участка с кадастровым номером 21:21:231401:437 :**

| Обозначение части границ | | Горизонтальное проложение (S), м | Описание прохождения части границ | Сведения о согласовании местоположения границ (согласовано/спорное) |
|---|---|---|---|---|
| от т. | до т. | | | |
| 1 | 2 | 3 | 4 | 5 |
| н598У | н601У | 20.39 | - | - |
| н601У | н637У | 30.89 | - | - |
| н637У | н633У | 20.20 | - | - |
| н633У | н598У | 30.13 | - | - |

**3. Сведения о характеристиках уточняемого земельного участка с кадастровым номером 21:21:231401:437 :**

| № п/п | Наименование характеристики земельного участка | Значение характеристики |
|---|---|---|
| 1 | 2 | 3 |
| 1. | Адрес земельного участка | Российская Федерация, Чувашская Республика (Чувашия), район Чебоксарский, сельское поселение Кшаушское, садовое некоммерческое товарищество Шоркино, участок 437 |
| 1.1. | Сведения о местоположении земельного участка (при отсутствии адреса) в структурированном в соответствии с федеральной информационной адресной системой виде | - |
| 1.2. | Дополнительные сведения о местоположении земельного участка | - |
| 2. | Площадь земельного участка ± величина погрешности определения (вычисления) площади (Р ± ΔР), м2 | 619 ± 17 |
| 3. | Формула, примененная для вычисления предельной погрешности определения площади земельного участка, с подставленными значениями и итоговые (вычисленные) значения (ΔР), м2 | Δ = 3.50*Mt*√P=3.50*0.20*√619=17 |
| 4. | Площадь земельного участка согласно сведениям Единого государственного реестра недвижимости (Ркад), м2 | - |
| 5. | Оценка расхождения Р и Ркад (Р - Ркад), м2 | - |
| 6. | Предельные минимальный и максимальный размеры земельного участка (Рмин и Рмакс), м2 | 300<br>1000 |
| 7. | Вид (виды) разрешенного использования | для садоводства |
| 7.1. | Дополнительные сведения об использовании земельного участка | - |
| 8. | Кадастровый или иной государственный учетный номер (инвентарный) здания, сооружения, объекта незавершенного строительства, расположенного на земельном участке | - |
| 9. | Сведения о земельных участках (землях общего пользования, территории общего пользования), посредством которых обеспечивается доступ | Земли общего пользования<br>(1) Земли общего пользования |
| 10. | Иные сведения | - |

**4. Пояснения к сведениям об уточняемом земельном участке с кадастровым номером 21:21:231401:437 :**

| | |
|---|---|
| 1. | - |

# Сведения об уточняемых земельных участках

**1. Сведения о характерных точках границы уточняемого земельного участка с кадастровым номером 21:21:231401:438 :**

**Система координат МСК-21, зона** **Зона №1**

| Обозначение характерных точек границ | Координаты, м | | | | Метод определения координат | Формулы, примененные для расчета средней квадратической погрешности определения координат характерных точек границ (Mt), с подставленными в такие формулы значениями и итоговые (вычисленные) значения Mt, м | Описание закрепления точки |
|---|---|---|---|---|---|---|---|
| | содержатся в Едином государственном реестре недвижимости | | определены в результате выполнения комплексных кадастровых работ | | | | |
| | X | Y | X | Y | | | |
| 1 | 2 | 3 | 4 | 5 | 6 | 7 | 8 |
| н601У | - | - | 392653.25 | 1223466.37 | Метод спутниковых геодезических измерений (определений) | 0.20 | - |
| 342 | - | - | 392644.75 | 1223484.25 | Метод спутниковых геодезических измерений (определений) | 0.20 | - |
| 345 | - | - | 392615.96 | 1223471.48 | Метод спутниковых геодезических измерений (определений) | 0.20 | - |
| н637У | - | - | 392625.24 | 1223453.34 | Метод спутниковых геодезических измерений (определений) | 0.20 | - |
| н601У | - | - | 392653.25 | 1223466.37 | Метод спутниковых геодезических измерений (определений) | 0.20 | - |

**2. Сведения о частях границ уточняемого земельного участка с кадастровым номером 21:21:231401:438 :**

| Обозначение части границ | | Горизонтальное проложение (S), м | Описание прохождения части границ | Сведения о согласовании местоположения границ (согласовано/спорное) |
|---|---|---|---|---|
| от т. | до т. | | | |
| 1 | 2 | 3 | 4 | 5 |
| н601У | 342 | 19.80 | - | - |
| 342 | 345 | 31.50 | - | - |
| 345 | н637У | 20.38 | - | - |
| н637У | н601У | 30.89 | - | - |

**3. Сведения о характеристиках уточняемого земельного участка с кадастровым номером 21:21:231401:438 :**

| № п/п | Наименование характеристики земельного участка | Значение характеристики |
|---|---|---|
| 1 | 2 | 3 |
| 1. | Адрес земельного участка | Российская Федерация, Чувашская Республика (Чувашия), район Чебоксарский, сельское поселение Кшаушское, садовое некоммерческое товарищество Шоркино, участок 438 |
| 1.1. | Сведения о местоположении земельного участка (при отсутствии адреса) в структурированном в соответствии с федеральной информационной адресной системой виде | - |
| 1.2. | Дополнительные сведения о местоположении земельного участка | - |
| 2. | Площадь земельного участка ± величина погрешности определения (вычисления) площади (Р ± ΔР), м2 | 626 ± 18 |
| 3. | Формула, примененная для вычисления предельной погрешности определения площади земельного участка, с подставленными значениями и итоговые (вычисленные) значения (ΔР), м2 | Δ = 3.50*Mt*√P=3.50*0.20*√626=18 |
| 4. | Площадь земельного участка согласно сведениям Единого государственного реестра недвижимости (Ркад), м2 | - |
| 5. | Оценка расхождения Р и Ркад (Р - Ркад), м2 | - |
| 6. | Предельные минимальный и максимальный размеры земельного участка (Рмин и Рмакс), м2 | 300<br>1000 |
| 7. | Вид (виды) разрешенного использования | для садоводства |
| 7.1. | Дополнительные сведения об использовании земельного участка | - |
| 8. | Кадастровый или иной государственный учетный номер (инвентарный) здания, сооружения, объекта незавершенного строительства, расположенного на земельном участке | 21:21:231401:1050 |
| 9. | Сведения о земельных участках (землях общего пользования, территории общего пользования), посредством которых обеспечивается доступ | Земли общего пользования<br>(1) Земли общего пользования |
| 10. | Иные сведения | - |

**4. Пояснения к сведениям об уточняемом земельном участке с кадастровым номером 21:21:231401:438 :**

| | |
|---|---|
| 1. | - |

## Сведения об уточняемых земельных участках

**1. Сведения о характерных точках границы уточняемого земельного участка с кадастровым номером 21:21:231401:440 :**

**Система координат МСК-21, зона** **Зона №1**

| Обозначение характерных точек границ | Координаты, м | | | | Метод определения координат | Формулы, примененные для расчета средней квадратической погрешности определения координат характерных точек границ (Mt), с подставленными в такие формулы значениями и итоговые (вычисленные) значения Mt, м | Описание закрепления точки |
|---|---|---|---|---|---|---|---|
| | содержатся в Едином государственном реестре недвижимости | | определены в результате выполнения комплексных кадастровых работ | | | | |
| | X | Y | X | Y | | | |
| 1 | 2 | 3 | 4 | 5 | 6 | 7 | 8 |
| 343 | - | - | 392636.07 | 1223502.15 | Метод спутниковых геодезических измерений (определений) | 0.20 | - |
| н604У | - | - | 392636.00 | 1223502.71 | Метод спутниковых геодезических измерений (определений) | 0.20 | - |
| н606У | - | - | 392627.68 | 1223520.50 | Метод спутниковых геодезических измерений (определений) | 0.20 | - |
| н638У | - | - | 392599.57 | 1223509.57 | Метод спутниковых геодезических измерений (определений) | 0.20 | - |
| н639У | - | - | 392599.65 | 1223504.34 | Метод спутниковых геодезических измерений (определений) | 0.20 | - |
| 344 | - | - | 392607.36 | 1223489.63 | Метод спутниковых геодезических измерений (определений) | 0.20 | - |

**1. Сведения о характерных точках границы уточняемого земельного участка с кадастровым номером 21:21:231401:440 :**

**Система координат МСК-21, зона** **Зона №1**

| Обозначение характерных точек границ | Координаты, м | | | | Метод определения координат | Формулы, примененные для расчета средней квадратической погрешности определения координат характерных точек границ (Mt), с подставленными в такие формулы значениями и итоговые (вычисленные) значения Mt, м | Описание закрепления точки |
|---|---|---|---|---|---|---|---|
| | содержатся в Едином государственном реестре недвижимости | | определены в результате выполнения комплексных кадастровых работ | | | | |
| | X | Y | X | Y | | | |
| 1 | 2 | 3 | 4 | 5 | 6 | 7 | 8 |
| 343 | - | - | 392636.07 | 1223502.15 | Метод спутниковых геодезических измерений (определений) | 0.20 | - |

**2. Сведения о частях границ уточняемого земельного участка с кадастровым номером 21:21:231401:440 :**

| Обозначение части границ | | Горизонтальное проложение (S), м | Описание прохождения части границ | Сведения о согласовании местоположения границ (согласовано/спорное) |
|---|---|---|---|---|
| от т. | до т. | | | |
| 1 | 2 | 3 | 4 | 5 |
| 343 | н604У | 0.56 | - | - |
| н604У | н606У | 19.64 | - | - |
| н606У | н638У | 30.16 | - | - |
| н638У | н639У | 5.23 | - | - |
| н639У | 344 | 16.61 | - | - |
| 344 | 343 | 31.32 | - | - |

**3. Сведения о характеристиках уточняемого земельного участка с кадастровым номером 21:21:231401:440 :**

| № п/п | Наименование характеристики земельного участка | Значение характеристики |
|---|---|---|
| 1 | 2 | 3 |
| 1. | Адрес земельного участка | Российская Федерация, Чувашская Республика (Чувашия), район Чебоксарский, сельское поселение Кшаушское, садовое некоммерческое товарищество Шоркино, участок 440 |
| 1.1. | Сведения о местоположении земельного участка (при отсутствии адреса) в структурированном в соответствии с федеральной информационной адресной системой виде | - |
| 1.2. | Дополнительные сведения о местоположении земельного участка | - |
| 2. | Площадь земельного участка ± величина погрешности определения (вычисления) площади (P ± ΔP), м2 | 660 ± 18 |
| 3. | Формула, примененная для вычисления предельной погрешности определения площади земельного участка, с подставленными значениями и итоговые (вычисленные) значения (ΔP), м2 | $\Delta = 3.50*Mt*\sqrt{P}=3.50*0.20*\sqrt{660}=18$ |
| 4. | Площадь земельного участка согласно сведениям Единого государственного реестра недвижимости (Ркад), м2 | - |

**3. Сведения о характеристиках уточняемого земельного участка с кадастровым номером 21:21:231401:440 :**

| № п/п | Наименование характеристики земельного участка | Значение характеристики |
|---|---|---|
| 1 | 2 | 3 |
| 5. | Оценка расхождения Р и Ркад (Р - Ркад), м2 | - |
| 6. | Предельные минимальный и максимальный размеры земельного участка (Рмин и Рмакс), м2 | 300<br>1000 |
| 7. | Вид (виды) разрешенного использования | для садоводства |
| 7.1. | Дополнительные сведения об использовании земельного участка | - |
| 8. | Кадастровый или иной государственный учетный номер (инвентарный) здания, сооружения, объекта незавершенного строительства, расположенного на земельном участке | - |
| 9. | Сведения о земельных участках (землях общего пользования, территории общего пользования), посредством которых обеспечивается доступ | Земли общего пользования<br>(1) Земли общего пользования |
| 10. | Иные сведения | - |

**4. Пояснения к сведениям об уточняемом земельном участке с кадастровым номером 21:21:231401:440 :**

| | |
|---|---|
| 1. | - |

# Сведения об уточняемых земельных участках

**1. Сведения о характерных точках границы уточняемого земельного участка с кадастровым номером 21:21:231401:443 :**

**Система координат МСК-21, зона** **Зона №1**

| Обозначение характерных точек границ | Координаты, м | | | | Метод определения координат | Формулы, примененные для расчета средней квадратической погрешности определения координат характерных точек границ (Mt), с подставленными в такие формулы значениями и итоговые (вычисленные) значения Mt, м | Описание закрепления точки |
|---|---|---|---|---|---|---|---|
| | содержатся в Едином государственном реестре недвижимости | | определены в результате выполнения комплексных кадастровых работ | | | | |
| | X | Y | X | Y | | | |
| 1 | 2 | 3 | 4 | 5 | 6 | 7 | 8 |
| н640У | - | - | 392836.03 | 1222995.03 | Метод спутниковых геодезических измерений (определений) | 0.20 | - |
| 543 | - | - | 392827.65 | 1223013.35 | Метод спутниковых геодезических измерений (определений) | 0.20 | - |
| 542 | - | - | 392800.98 | 1223001.27 | Метод спутниковых геодезических измерений (определений) | 0.20 | - |
| н641У | - | - | 392800.49 | 1223001.04 | Метод спутниковых геодезических измерений (определений) | 0.20 | - |
| н642У | - | - | 392808.97 | 1222982.76 | Метод спутниковых геодезических измерений (определений) | 0.20 | - |
| н640У | - | - | 392836.03 | 1222995.03 | Метод спутниковых геодезических измерений (определений) | 0.20 | - |

**2. Сведения о частях границ уточняемого земельного участка с кадастровым номером 21:21:231401:443 :**

| Обозначение части границ | | Горизонтальное проложение (S), м | Описание прохождения части границ | Сведения о согласовании местоположения границ (согласовано/спорное) |
|---|---|---|---|---|
| от т. | до т. | | | |
| 1 | 2 | 3 | 4 | 5 |
| н640У | 543 | 20.15 | - | - |
| 543 | 542 | 29.28 | - | - |
| 542 | н641У | 0.54 | - | - |
| н641У | н642У | 20.15 | - | - |
| н642У | н640У | 29.71 | - | - |

**3. Сведения о характеристиках уточняемого земельного участка с кадастровым номером 21:21:231401:443 :**

| № п/п | Наименование характеристики земельного участка | Значение характеристики |
|---|---|---|
| 1 | 2 | 3 |
| 1. | Адрес земельного участка | Российская Федерация, Чувашская Республика (Чувашия), район Чебоксарский, сельское поселение Кшаушское, садовое некоммерческое товарищество Шоркино, участок 443 |
| 1.1. | Сведения о местоположении земельного участка (при отсутствии адреса) в структурированном в соответствии с федеральной информационной адресной системой виде | - |
| 1.2. | Дополнительные сведения о местоположении земельного участка | - |
| 2. | Площадь земельного участка ± величина погрешности определения (вычисления) площади (Р ± ΔР), м2 | 600 ± 17 |
| 3. | Формула, примененная для вычисления предельной погрешности определения площади земельного участка, с подставленными значениями и итоговые (вычисленные) значения (ΔР), м2 | $\Delta = 3.50*Mt*\sqrt{P}=3.50*0.20*\sqrt{600}=17$ |
| 4. | Площадь земельного участка согласно сведениям Единого государственного реестра недвижимости (Ркад), м2 | - |
| 5. | Оценка расхождения Р и Ркад (Р - Ркад), м2 | - |
| 6. | Предельные минимальный и максимальный размеры земельного участка (Рмин и Рмакс), м2 | 300<br>1000 |
| 7. | Вид (виды) разрешенного использования | для садоводства |
| 7.1. | Дополнительные сведения об использовании земельного участка | - |
| 8. | Кадастровый или иной государственный учетный номер (инвентарный) здания, сооружения, объекта незавершенного строительства, расположенного на земельном участке | - |
| 9. | Сведения о земельных участках (землях общего пользования, территории общего пользования), посредством которых обеспечивается доступ | Земли общего пользования<br>(1) Земли общего пользования |
| 10. | Иные сведения | - |

**4. Пояснения к сведениям об уточняемом земельном участке с кадастровым номером 21:21:231401:443 :**

| | |
|---|---|
| 1. | - |

# Сведения об уточняемых земельных участках

**1. Сведения о характерных точках границы уточняемого земельного участка с кадастровым номером 21:21:231401:446 :**

**Система координат МСК-21, зона** **Зона №1**

| Обозначение характерных точек границ | Координаты, м | | | | Метод определения координат | Формулы, примененные для расчета средней квадратической погрешности определения координат характерных точек границ (Mt), с подставленными в такие формулы значениями и итоговые (вычисленные) значения Mt, м | Описание закрепления точки |
|---|---|---|---|---|---|---|---|
| | содержатся в Едином государственном реестре недвижимости | | определены в результате выполнения комплексных кадастровых работ | | | | |
| | X | Y | X | Y | | | |
| 1 | 2 | 3 | 4 | 5 | 6 | 7 | 8 |
| 540 | - | - | 392811.33 | 1223049.43 | Метод спутниковых геодезических измерений (определений) | 0.20 | - |
| н643У | - | - | 392803.03 | 1223067.92 | Метод спутниковых геодезических измерений (определений) | 0.20 | - |
| 535 | - | - | 392775.58 | 1223055.27 | Метод спутниковых геодезических измерений (определений) | 0.20 | - |
| 541 | - | - | 392784.32 | 1223036.77 | Метод спутниковых геодезических измерений (определений) | 0.20 | - |
| 540 | - | - | 392811.33 | 1223049.43 | Метод спутниковых геодезических измерений (определений) | 0.20 | - |

**2. Сведения о частях границ уточняемого земельного участка с кадастровым номером 21:21:231401:446 :**

| Обозначение части границ | | Горизонтальное проложение (S), м | Описание прохождения части границ | Сведения о согласовании местоположения границ (согласовано/спорное) |
|---|---|---|---|---|
| от т. | до т. | | | |
| 1 | 2 | 3 | 4 | 5 |
| 540 | н643У | 20.27 | - | - |
| н643У | 535 | 30.22 | - | - |
| 535 | 541 | 20.46 | - | - |
| 541 | 540 | 29.83 | - | - |

**3. Сведения о характеристиках уточняемого земельного участка с кадастровым номером 21:21:231401:446 :**

| № п/п | Наименование характеристики земельного участка | Значение характеристики |
|---|---|---|
| 1 | 2 | 3 |
| 1. | Адрес земельного участка | Российская Федерация, Чувашская Республика (Чувашия), район Чебоксарский, сельское поселение Кшаушское, садовое некоммерческое товарищество Шоркино, участок 446 |
| 1.1. | Сведения о местоположении земельного участка (при отсутствии адреса) в структурированном в соответствии с федеральной информационной адресной системой виде | - |
| 1.2. | Дополнительные сведения о местоположении земельного участка | - |
| 2. | Площадь земельного участка ± величина погрешности определения (вычисления) площади (Р ± ΔР), м2 | 611 ± 17 |
| 3. | Формула, примененная для вычисления предельной погрешности определения площади земельного участка, с подставленными значениями и итоговые (вычисленные) значения (ΔР), м2 | Δ = 3.50*Mt*√P=3.50*0.20*√611=17 |
| 4. | Площадь земельного участка согласно сведениям Единого государственного реестра недвижимости (Ркад), м2 | - |
| 5. | Оценка расхождения Р и Ркад (Р - Ркад), м2 | - |
| 6. | Предельные минимальный и максимальный размеры земельного участка (Рмин и Рмакс), м2 | 300<br>1000 |
| 7. | Вид (виды) разрешенного использования | для садоводства |
| 7.1. | Дополнительные сведения об использовании земельного участка | - |
| 8. | Кадастровый или иной государственный учетный номер (инвентарный) здания, сооружения, объекта незавершенного строительства, расположенного на земельном участке | - |
| 9. | Сведения о земельных участках (землях общего пользования, территории общего пользования), посредством которых обеспечивается доступ | Земли общего пользования<br>(1) Земли общего пользования |
| 10. | Иные сведения | - |

**4. Пояснения к сведениям об уточняемом земельном участке с кадастровым номером 21:21:231401:446 :**

| | |
|---|---|
| 1. | - |

# Сведения об уточняемых земельных участках

**1. Сведения о характерных точках границы уточняемого земельного участка с кадастровым номером 21:21:231401:447 :**

**Система координат МСК-21, зона** **Зона №1**

| Обозначение характерных точек границ | Координаты, м | | | | Метод определения координат | Формулы, примененные для расчета средней квадратической погрешности определения координат характерных точек границ (Mt), с подставленными в такие формулы значениями и итоговые (вычисленные) значения Mt, м | Описание закрепления точки |
|---|---|---|---|---|---|---|---|
| | содержатся в Едином государственном реестре недвижимости | | определены в результате выполнения комплексных кадастровых работ | | | | |
| | X | Y | X | Y | | | |
| 1 | 2 | 3 | 4 | 5 | 6 | 7 | 8 |
| н643У | - | - | 392803.03 | 1223067.92 | Метод спутниковых геодезических измерений (определений) | 0.20 | - |
| н644У | - | - | 392799.51 | 1223076.31 | Метод спутниковых геодезических измерений (определений) | 0.20 | - |
| н645У | - | - | 392794.97 | 1223085.57 | Метод спутниковых геодезических измерений (определений) | 0.20 | - |
| н646У | - | - | 392794.81 | 1223085.50 | Метод спутниковых геодезических измерений (определений) | 0.20 | - |
| н647У | - | - | 392783.73 | 1223081.08 | Метод спутниковых геодезических измерений (определений) | 0.20 | - |
| 536 | - | - | 392767.75 | 1223073.67 | Метод спутниковых геодезических измерений (определений) | 0.20 | - |

**1. Сведения о характерных точках границы уточняемого земельного участка с кадастровым номером 21:21:231401:447 :**

**Система координат МСК-21, зона** **Зона №1**

| Обозначение характерных точек границ | Координаты, м | | | | Метод определения координат | Формулы, примененные для расчета средней квадратической погрешности определения координат характерных точек границ (Mt), с подставленными в такие формулы значениями и итоговые (вычисленные) значения Mt, м | Описание закрепления точки |
|---|---|---|---|---|---|---|---|
| | содержатся в Едином государственном реестре недвижимости | | определены в результате выполнения комплексных кадастровых работ | | | | |
| | X | Y | X | Y | | | |
| 1 | 2 | 3 | 4 | 5 | 6 | 7 | 8 |
| 535 | - | - | 392775.58 | 1223055.27 | Метод спутниковых геодезических измерений (определений) | 0.20 | - |
| н643У | - | - | 392803.03 | 1223067.92 | Метод спутниковых геодезических измерений (определений) | 0.20 | - |

**2. Сведения о частях границ уточняемого земельного участка с кадастровым номером 21:21:231401:447 :**

| Обозначение части границ | | Горизонтальное проложение (S), м | Описание прохождения части границ | Сведения о согласовании местоположения границ (согласовано/спорное) |
|---|---|---|---|---|
| от т. | до т. | | | |
| 1 | 2 | 3 | 4 | 5 |
| н643У | н644У | 9.10 | - | - |
| н644У | н645У | 10.31 | - | - |
| н645У | н646У | 0.17 | - | - |
| н646У | н647У | 11.93 | - | - |
| н647У | 536 | 17.61 | - | - |
| 536 | 535 | 20.00 | - | - |
| 535 | н643У | 30.22 | - | - |

**3. Сведения о характеристиках уточняемого земельного участка с кадастровым номером 21:21:231401:447 :**

| № п/п | Наименование характеристики земельного участка | Значение характеристики |
|---|---|---|
| 1 | 2 | 3 |
| 1. | Адрес земельного участка | Российская Федерация, Чувашская Республика (Чувашия), район Чебоксарский, сельское поселение Кшаушское, садовое некоммерческое товарищество Шоркино, участок 447 |
| 1.1. | Сведения о местоположении земельного участка (при отсутствии адреса) в структурированном в соответствии с федеральной информационной адресной системой виде | - |

**3. Сведения о характеристиках уточняемого земельного участка с кадастровым номером 21:21:231401:447 :**

| № п/п | Наименование характеристики земельного участка | Значение характеристики |
|---|---|---|
| 1 | 2 | 3 |
| 1.2. | Дополнительные сведения о местоположении земельного участка | - |
| 2. | Площадь земельного участка ± величина погрешности определения (вычисления) площади (Р ± ΔР), м2 | 599 ± 17 |
| 3. | Формула, примененная для вычисления предельной погрешности определения площади земельного участка, с подставленными значениями и итоговые (вычисленные) значения (ΔР), м2 | Δ = 3.50*Mt*√P=3.50*0.20*√599=17 |
| 4. | Площадь земельного участка согласно сведениям Единого государственного реестра недвижимости (Ркад), м2 | - |
| 5. | Оценка расхождения Р и Ркад (Р - Ркад), м2 | - |
| 6. | Предельные минимальный и максимальный размеры земельного участка (Рмин и Рмакс), м2 | 300<br>1000 |
| 7. | Вид (виды) разрешенного использования | для садоводства |
| 7.1. | Дополнительные сведения об использовании земельного участка | - |
| 8. | Кадастровый или иной государственный учетный номер (инвентарный) здания, сооружения, объекта незавершенного строительства, расположенного на земельном участке | 21:21:231401:1054 |
| 9. | Сведения о земельных участках (землях общего пользования, территории общего пользования), посредством которых обеспечивается доступ | Земли общего пользования<br>(1) Земли общего пользования |
| 10. | Иные сведения | - |

**4. Пояснения к сведениям об уточняемом земельном участке с кадастровым номером 21:21:231401:447 :**

| | |
|---|---|
| 1. | - |

## Сведения об уточняемых земельных участках

**1. Сведения о характерных точках границы уточняемого земельного участка с кадастровым номером 21:21:231401:448 :**

**Система координат МСК-21, зона** **Зона №1**

| Обозначение характерных точек границ | Координаты, м | | | | Метод определения координат | Формулы, примененные для расчета средней квадратической погрешности определения координат характерных точек границ (Mt), с подставленными в такие формулы значениями и итоговые (вычисленные) значения Mt, м | Описание закрепления точки |
|---|---|---|---|---|---|---|---|
| | содержатся в Едином государственном реестре недвижимости | | определены в результате выполнения комплексных кадастровых работ | | | | |
| | X | Y | X | Y | | | |
| 1 | 2 | 3 | 4 | 5 | 6 | 7 | 8 |
| н646У | - | - | 392794.81 | 1223085.50 | Метод спутниковых геодезических измерений (определений) | 0.20 | - |
| н648У | - | - | 392786.29 | 1223103.88 | Метод спутниковых геодезических измерений (определений) | 0.20 | - |
| 531 | - | - | 392758.56 | 1223091.80 | Метод спутниковых геодезических измерений (определений) | 0.20 | - |
| 536 | - | - | 392767.75 | 1223073.67 | Метод спутниковых геодезических измерений (определений) | 0.20 | - |
| н647У | - | - | 392783.73 | 1223081.08 | Метод спутниковых геодезических измерений (определений) | 0.20 | - |
| н646У | - | - | 392794.81 | 1223085.50 | Метод спутниковых геодезических измерений (определений) | 0.20 | - |

**2. Сведения о частях границ уточняемого земельного участка с кадастровым номером 21:21:231401:448 :**

| Обозначение части границ | | Горизонтальное проложение (S), м | Описание прохождения части границ | Сведения о согласовании местоположения границ (согласовано/спорное) |
|---|---|---|---|---|
| от т. | до т. | | | |
| 1 | 2 | 3 | 4 | 5 |
| н646У | н648У | 20.26 | - | - |
| н648У | 531 | 30.25 | - | - |
| 531 | 536 | 20.33 | - | - |
| 536 | н647У | 17.61 | - | - |
| н647У | н646У | 11.93 | - | - |

**3. Сведения о характеристиках уточняемого земельного участка с кадастровым номером 21:21:231401:448 :**

| № п/п | Наименование характеристики земельного участка | Значение характеристики |
|---|---|---|
| 1 | 2 | 3 |
| 1. | Адрес земельного участка | Российская Федерация, Чувашская Республика (Чувашия), район Чебоксарский, сельское поселение Кшаушское, садовое некоммерческое товарищество Шоркино, участок 448 |
| 1.1. | Сведения о местоположении земельного участка (при отсутствии адреса) в структурированном в соответствии с федеральной информационной адресной системой виде | - |
| 1.2. | Дополнительные сведения о местоположении земельного участка | - |
| 2. | Площадь земельного участка ± величина погрешности определения (вычисления) площади (Р ± ΔР), м2 | 600 ± 17 |
| 3. | Формула, примененная для вычисления предельной погрешности определения площади земельного участка, с подставленными значениями и итоговые (вычисленные) значения (ΔР), м2 | $\Delta = 3.50*Mt*\sqrt{P}=3.50*0.20*\sqrt{600}=17$ |
| 4. | Площадь земельного участка согласно сведениям Единого государственного реестра недвижимости (Ркад), м2 | - |
| 5. | Оценка расхождения Р и Ркад (Р - Ркад), м2 | - |
| 6. | Предельные минимальный и максимальный размеры земельного участка (Рмин и Рмакс), м2 | 300<br>1000 |
| 7. | Вид (виды) разрешенного использования | для садоводства |
| 7.1. | Дополнительные сведения об использовании земельного участка | - |
| 8. | Кадастровый или иной государственный учетный номер (инвентарный) здания, сооружения, объекта незавершенного строительства, расположенного на земельном участке | 21:21:231401:1018 |
| 9. | Сведения о земельных участках (землях общего пользования, территории общего пользования), посредством которых обеспечивается доступ | Земли общего пользования<br>(1) Земли общего пользования |
| 10. | Иные сведения | - |

**4. Пояснения к сведениям об уточняемом земельном участке с кадастровым номером 21:21:231401:448 :**

| | |
|---|---|
| 1. | - |

## Сведения об уточняемых земельных участках

**1. Сведения о характерных точках границы уточняемого земельного участка с кадастровым номером 21:21:231401:449 :**

**Система координат МСК-21, зона** **Зона №1**

| Обозначение характерных точек границ | Координаты, м | | | | Метод определения координат | Формулы, примененные для расчета средней квадратической погрешности определения координат характерных точек границ (Mt), с подставленными в такие формулы значениями и итоговые (вычисленные) значения Mt, м | Описание закрепления точки |
|---|---|---|---|---|---|---|---|
| | содержатся в Едином государственном реестре недвижимости | | определены в результате выполнения комплексных кадастровых работ | | | | |
| | X | Y | X | Y | | | |
| 1 | 2 | 3 | 4 | 5 | 6 | 7 | 8 |
| н648У | - | - | 392786.29 | 1223103.88 | Метод спутниковых геодезических измерений (определений) | 0.20 | - |
| н649У | - | - | 392777.46 | 1223122.72 | Метод спутниковых геодезических измерений (определений) | 0.20 | - |
| 532 | - | - | 392750.20 | 1223109.91 | Метод спутниковых геодезических измерений (определений) | 0.20 | - |
| 531 | - | - | 392758.56 | 1223091.80 | Метод спутниковых геодезических измерений (определений) | 0.20 | - |
| н648У | - | - | 392786.29 | 1223103.88 | Метод спутниковых геодезических измерений (определений) | 0.20 | - |

**2. Сведения о частях границ уточняемого земельного участка с кадастровым номером 21:21:231401:449 :**

| Обозначение части границ | | Горизонтальное проложение (S), м | Описание прохождения части границ | Сведения о согласовании местоположения границ (согласовано/спорное) |
|---|---|---|---|---|
| от т. | до т. | | | |
| 1 | 2 | 3 | 4 | 5 |
| н648У | н649У | 20.81 | - | - |
| н649У | 532 | 30.12 | - | - |
| 532 | 531 | 19.95 | - | - |
| 531 | н648У | 30.25 | - | - |

**3. Сведения о характеристиках уточняемого земельного участка с кадастровым номером 21:21:231401:449 :**

| № п/п | Наименование характеристики земельного участка | Значение характеристики |
|---|---|---|
| 1 | 2 | 3 |
| 1. | Адрес земельного участка | Российская Федерация, Чувашская Республика (Чувашия), район Чебоксарский, сельское поселение Кшаушское, садовое некоммерческое товарищество Шоркино, участок 449 |
| 1.1. | Сведения о местоположении земельного участка (при отсутствии адреса) в структурированном в соответствии с федеральной информационной адресной системой виде | - |
| 1.2. | Дополнительные сведения о местоположении земельного участка | - |
| 2. | Площадь земельного участка ± величина погрешности определения (вычисления) площади (Р ± ΔР), м2 | 615 ± 17 |
| 3. | Формула, примененная для вычисления предельной погрешности определения площади земельного участка, с подставленными значениями и итоговые (вычисленные) значения (ΔР), м2 | Δ = 3.50*Mt*√P=3.50*0.20*√615=17 |
| 4. | Площадь земельного участка согласно сведениям Единого государственного реестра недвижимости (Ркад), м2 | - |
| 5. | Оценка расхождения Р и Ркад (Р - Ркад), м2 | - |
| 6. | Предельные минимальный и максимальный размеры земельного участка (Рмин и Рмакс), м2 | 300<br>1000 |
| 7. | Вид (виды) разрешенного использования | для садоводства |
| 7.1. | Дополнительные сведения об использовании земельного участка | - |
| 8. | Кадастровый или иной государственный учетный номер (инвентарный) здания, сооружения, объекта незавершенного строительства, расположенного на земельном участке | - |
| 9. | Сведения о земельных участках (землях общего пользования, территории общего пользования), посредством которых обеспечивается доступ | Земли общего пользования<br>(1) Земли общего пользования |
| 10. | Иные сведения | - |

**4. Пояснения к сведениям об уточняемом земельном участке с кадастровым номером 21:21:231401:449 :**

| | |
|---|---|
| 1. | - |

## Сведения об уточняемых земельных участках

**1. Сведения о характерных точках границы уточняемого земельного участка с кадастровым номером 21:21:231401:450 :**

**Система координат МСК-21, зона** **Зона №1**

| Обозначение характерных точек границ | Координаты, м | | | | Метод определения координат | Формулы, примененные для расчета средней квадратической погрешности определения координат характерных точек границ (Mt), с подставленными в такие формулы значениями и итоговые (вычисленные) значения Mt, м | Описание закрепления точки |
|---|---|---|---|---|---|---|---|
| | содержатся в Едином государственном реестре недвижимости | | определены в результате выполнения комплексных кадастровых работ | | | | |
| | X | Y | X | Y | | | |
| 1 | 2 | 3 | 4 | 5 | 6 | 7 | 8 |
| н649У | - | - | 392777.46 | 1223122.72 | Метод спутниковых геодезических измерений (определений) | 0.20 | - |
| н650У | - | - | 392769.29 | 1223140.60 | Метод спутниковых геодезических измерений (определений) | 0.20 | - |
| 529 | - | - | 392741.57 | 1223128.17 | Метод спутниковых геодезических измерений (определений) | 0.20 | - |
| 532 | - | - | 392750.20 | 1223109.91 | Метод спутниковых геодезических измерений (определений) | 0.20 | - |
| н649У | - | - | 392777.46 | 1223122.72 | Метод спутниковых геодезических измерений (определений) | 0.20 | - |

**2. Сведения о частях границ уточняемого земельного участка с кадастровым номером 21:21:231401:450 :**

| Обозначение части границ | | Горизонтальное проложение (S), м | Описание прохождения части границ | Сведения о согласовании местоположения границ (согласовано/спорное) |
|---|---|---|---|---|
| от т. | до т. | | | |
| 1 | 2 | 3 | 4 | 5 |
| н649У | н650У | 19.66 | - | - |
| н650У | 529 | 30.38 | - | - |
| 529 | 532 | 20.20 | - | - |
| 532 | н649У | 30.12 | - | - |

**3. Сведения о характеристиках уточняемого земельного участка с кадастровым номером 21:21:231401:450 :**

| № п/п | Наименование характеристики земельного участка | Значение характеристики |
|---|---|---|
| 1 | 2 | 3 |
| 1. | Адрес земельного участка | Российская Федерация, Чувашская Республика (Чувашия), район Чебоксарский, сельское поселение Кшаушское, садовое некоммерческое товарищество Шоркино, участок 450 |
| 1.1. | Сведения о местоположении земельного участка (при отсутствии адреса) в структурированном в соответствии с федеральной информационной адресной системой виде | - |
| 1.2. | Дополнительные сведения о местоположении земельного участка | - |
| 2. | Площадь земельного участка ± величина погрешности определения (вычисления) площади (Р ± ΔР), м2 | 603 ± 17 |
| 3. | Формула, примененная для вычисления предельной погрешности определения площади земельного участка, с подставленными значениями и итоговые (вычисленные) значения (ΔР), м2 | Δ = 3.50*Mt*√P=3.50*0.20*√603=17 |
| 4. | Площадь земельного участка согласно сведениям Единого государственного реестра недвижимости (Ркад), м2 | - |
| 5. | Оценка расхождения Р и Ркад (Р - Ркад), м2 | - |
| 6. | Предельные минимальный и максимальный размеры земельного участка (Рмин и Рмакс), м2 | 300<br>1000 |
| 7. | Вид (виды) разрешенного использования | для садоводства |
| 7.1. | Дополнительные сведения об использовании земельного участка | - |
| 8. | Кадастровый или иной государственный учетный номер (инвентарный) здания, сооружения, объекта незавершенного строительства, расположенного на земельном участке | - |
| 9. | Сведения о земельных участках (землях общего пользования, территории общего пользования), посредством которых обеспечивается доступ | Земли общего пользования<br>(1) Земли общего пользования |
| 10. | Иные сведения | - |

**4. Пояснения к сведениям об уточняемом земельном участке с кадастровым номером 21:21:231401:450 :**

| | |
|---|---|
| 1. | - |

# Сведения об уточняемых земельных участках

**1. Сведения о характерных точках границы уточняемого земельного участка с кадастровым номером 21:21:231401:451 :**

**Система координат МСК-21, зона** **Зона №1**

| Обозначение характерных точек границ | Координаты, м | | | | Метод определения координат | Формулы, примененные для расчета средней квадратической погрешности определения координат характерных точек границ (Mt), с подставленными в такие формулы значениями и итоговые (вычисленные) значения Mt, м | Описание закрепления точки |
|---|---|---|---|---|---|---|---|
| | содержатся в Едином государственном реестре недвижимости | | определены в результате выполнения комплексных кадастровых работ | | | | |
| | X | Y | X | Y | | | |
| 1 | 2 | 3 | 4 | 5 | 6 | 7 | 8 |
| н650У | - | - | 392769.29 | 1223140.60 | Метод спутниковых геодезических измерений (определений) | 0.20 | - |
| н651У | - | - | 392760.80 | 1223158.51 | Метод спутниковых геодезических измерений (определений) | 0.20 | - |
| н652У | - | - | 392745.26 | 1223151.47 | Метод спутниковых геодезических измерений (определений) | 0.20 | - |
| 525 | - | - | 392733.46 | 1223146.36 | Метод спутниковых геодезических измерений (определений) | 0.20 | - |
| 529 | - | - | 392741.57 | 1223128.17 | Метод спутниковых геодезических измерений (определений) | 0.20 | - |
| н650У | - | - | 392769.29 | 1223140.60 | Метод спутниковых геодезических измерений (определений) | 0.20 | - |

**2. Сведения о частях границ уточняемого земельного участка с кадастровым номером 21:21:231401:451 :**

| Обозначение части границ | | Горизонтальное проложение (S), м | Описание прохождения части границ | Сведения о согласовании местоположения границ (согласовано/спорное) |
|---|---|---|---|---|
| от т. | до т. | | | |
| 1 | 2 | 3 | 4 | 5 |
| н650У | н651У | 19.82 | - | - |
| н651У | н652У | 17.06 | - | - |
| н652У | 525 | 12.86 | - | - |
| 525 | 529 | 19.92 | - | - |
| 529 | н650У | 30.38 | - | - |

**3. Сведения о характеристиках уточняемого земельного участка с кадастровым номером 21:21:231401:451 :**

| № п/п | Наименование характеристики земельного участка | Значение характеристики |
|---|---|---|
| 1 | 2 | 3 |
| 1. | Адрес земельного участка | Российская Федерация, Чувашская Республика (Чувашия), район Чебоксарский, сельское поселение Кшаушское, садовое некоммерческое товарищество Шоркино, участок 451 |
| 1.1. | Сведения о местоположении земельного участка (при отсутствии адреса) в структурированном в соответствии с федеральной информационной адресной системой виде | - |
| 1.2. | Дополнительные сведения о местоположении земельного участка | - |
| 2. | Площадь земельного участка ± величина погрешности определения (вычисления) площади (Р ± ΔР), м2 | 597 ± 17 |
| 3. | Формула, примененная для вычисления предельной погрешности определения площади земельного участка, с подставленными значениями и итоговые (вычисленные) значения (ΔР), м2 | $\Delta = 3.50*Mt*\sqrt{P}=3.50*0.20*\sqrt{597}=17$ |
| 4. | Площадь земельного участка согласно сведениям Единого государственного реестра недвижимости (Ркад), м2 | - |
| 5. | Оценка расхождения Р и Ркад (Р - Ркад), м2 | - |
| 6. | Предельные минимальный и максимальный размеры земельного участка (Рмин и Рмакс), м2 | 300<br>1000 |
| 7. | Вид (виды) разрешенного использования | для садоводства |
| 7.1. | Дополнительные сведения об использовании земельного участка | - |
| 8. | Кадастровый или иной государственный учетный номер (инвентарный) здания, сооружения, объекта незавершенного строительства, расположенного на земельном участке | - |
| 9. | Сведения о земельных участках (землях общего пользования, территории общего пользования), посредством которых обеспечивается доступ | Земли общего пользования<br>(1) Земли общего пользования |
| 10. | Иные сведения | - |

**4. Пояснения к сведениям об уточняемом земельном участке с кадастровым номером 21:21:231401:451 :**

| | |
|---|---|
| 1. | - |

# Сведения об уточняемых земельных участках

**1. Сведения о характерных точках границы уточняемого земельного участка с кадастровым номером 21:21:231401:452 :**

**Система координат МСК-21, зона** **Зона №1**

| Обозначение характерных точек границ | Координаты, м | | | | Метод определения координат | Формулы, примененные для расчета средней квадратической погрешности определения координат характерных точек границ (Mt), с подставленными в такие формулы значениями и итоговые (вычисленные) значения Mt, м | Описание закрепления точки |
|---|---|---|---|---|---|---|---|
| | содержатся в Едином государственном реестре недвижимости | | определены в результате выполнения комплексных кадастровых работ | | | | |
| | X | Y | X | Y | | | |
| 1 | 2 | 3 | 4 | 5 | 6 | 7 | 8 |
| н651У | - | - | 392760.80 | 1223158.51 | Метод спутниковых геодезических измерений (определений) | 0.20 | - |
| 524 | - | - | 392751.76 | 1223177.71 | Метод спутниковых геодезических измерений (определений) | 0.20 | - |
| 523 | - | - | 392725.25 | 1223164.78 | Метод спутниковых геодезических измерений (определений) | 0.20 | - |
| 525 | - | - | 392733.46 | 1223146.36 | Метод спутниковых геодезических измерений (определений) | 0.20 | - |
| н652У | - | - | 392745.26 | 1223151.47 | Метод спутниковых геодезических измерений (определений) | 0.20 | - |
| н651У | - | - | 392760.80 | 1223158.51 | Метод спутниковых геодезических измерений (определений) | 0.20 | - |

**2. Сведения о частях границ уточняемого земельного участка с кадастровым номером 21:21:231401:452 :**

| Обозначение части границ | | Горизонтальное проложение (S), м | Описание прохождения части границ | Сведения о согласовании местоположения границ (согласовано/спорное) |
|---|---|---|---|---|
| от т. | до т. | | | |
| 1 | 2 | 3 | 4 | 5 |
| н651У | 524 | 21.22 | - | - |
| 524 | 523 | 29.50 | - | - |
| 523 | 525 | 20.17 | - | - |
| 525 | н652У | 12.86 | - | - |
| н652У | н651У | 17.06 | - | - |

**3. Сведения о характеристиках уточняемого земельного участка с кадастровым номером 21:21:231401:452 :**

| № п/п | Наименование характеристики земельного участка | Значение характеристики |
|---|---|---|
| 1 | 2 | 3 |
| 1. | Адрес земельного участка | Российская Федерация, Чувашская Республика (Чувашия), район Чебоксарский, сельское поселение Кшаушское, садовое некоммерческое товарищество Шоркино, участок 452 |
| 1.1. | Сведения о местоположении земельного участка (при отсутствии адреса) в структурированном в соответствии с федеральной информационной адресной системой виде | - |
| 1.2. | Дополнительные сведения о местоположении земельного участка | - |
| 2. | Площадь земельного участка ± величина погрешности определения (вычисления) площади (Р ± ΔР), м2 | 616 ± 17 |
| 3. | Формула, примененная для вычисления предельной погрешности определения площади земельного участка, с подставленными значениями и итоговые (вычисленные) значения (ΔР), м2 | Δ = 3.50*Mt*√P=3.50*0.20*√616=17 |
| 4. | Площадь земельного участка согласно сведениям Единого государственного реестра недвижимости (Ркад), м2 | - |
| 5. | Оценка расхождения Р и Ркад (Р - Ркад), м2 | - |
| 6. | Предельные минимальный и максимальный размеры земельного участка (Рмин и Рмакс), м2 | 300<br>1000 |
| 7. | Вид (виды) разрешенного использования | для садоводства |
| 7.1. | Дополнительные сведения об использовании земельного участка | - |
| 8. | Кадастровый или иной государственный учетный номер (инвентарный) здания, сооружения, объекта незавершенного строительства, расположенного на земельном участке | 21:21:231401:843 |
| 9. | Сведения о земельных участках (землях общего пользования, территории общего пользования), посредством которых обеспечивается доступ | Земли общего пользования<br>(1) Земли общего пользования |
| 10. | Иные сведения | - |

**4. Пояснения к сведениям об уточняемом земельном участке с кадастровым номером 21:21:231401:452 :**

| | |
|---|---|
| 1. | - |

## Сведения об уточняемых земельных участках

**1. Сведения о характерных точках границы уточняемого земельного участка с кадастровым номером 21:21:231401:454 :**

**Система координат МСК-21, зона** **Зона №1**

| Обозначение характерных точек границ | Координаты, м | | | | Метод определения координат | Формулы, примененные для расчета средней квадратической погрешности определения координат характерных точек границ (Mt), с подставленными в такие формулы значениями и итоговые (вычисленные) значения Mt, м | Описание закрепления точки |
|---|---|---|---|---|---|---|---|
| | содержатся в Едином государственном реестре недвижимости | | определены в результате выполнения комплексных кадастровых работ | | | | |
| | X | Y | X | Y | | | |
| 1 | 2 | 3 | 4 | 5 | 6 | 7 | 8 |
| н653У | - | - | 392743.05 | 1223197.46 | Метод спутниковых геодезических измерений (определений) | 0.20 | - |
| н654У | - | - | 392734.53 | 1223216.42 | Метод спутниковых геодезических измерений (определений) | 0.20 | - |
| н655У | - | - | 392707.01 | 1223203.94 | Метод спутниковых геодезических измерений (определений) | 0.20 | - |
| н656У | - | - | 392715.11 | 1223185.64 | Метод спутниковых геодезических измерений (определений) | 0.20 | - |
| н653У | - | - | 392743.05 | 1223197.46 | Метод спутниковых геодезических измерений (определений) | 0.20 | - |

**2. Сведения о частях границ уточняемого земельного участка с кадастровым номером 21:21:231401:454 :**

| Обозначение части границ | | Горизонтальное проложение (S), м | Описание прохождения части границ | Сведения о согласовании местоположения границ (согласовано/спорное) |
|---|---|---|---|---|
| от т. | до т. | | | |
| 1 | 2 | 3 | 4 | 5 |
| н653У | н654У | 20.79 | - | - |
| н654У | н655У | 30.22 | - | - |
| н655У | н656У | 20.01 | - | - |
| н656У | н653У | 30.34 | - | - |

**3. Сведения о характеристиках уточняемого земельного участка с кадастровым номером 21:21:231401:454 :**

| № п/п | Наименование характеристики земельного участка | Значение характеристики |
|---|---|---|
| 1 | 2 | 3 |
| 1. | Адрес земельного участка | Российская Федерация, Чувашская Республика (Чувашия), район Чебоксарский, сельское поселение Кшаушское, садовое некоммерческое товарищество Шоркино, участок 454 |
| 1.1. | Сведения о местоположении земельного участка (при отсутствии адреса) в структурированном в соответствии с федеральной информационной адресной системой виде | - |
| 1.2. | Дополнительные сведения о местоположении земельного участка | - |
| 2. | Площадь земельного участка ± величина погрешности определения (вычисления) площади (Р ± ΔР), м2 | 618 ± 17 |
| 3. | Формула, примененная для вычисления предельной погрешности определения площади земельного участка, с подставленными значениями и итоговые (вычисленные) значения (ΔР), м2 | Δ = 3.50*Mt*√P=3.50*0.20*√618=17 |
| 4. | Площадь земельного участка согласно сведениям Единого государственного реестра недвижимости (Ркад), м2 | - |
| 5. | Оценка расхождения Р и Ркад (Р - Ркад), м2 | - |
| 6. | Предельные минимальный и максимальный размеры земельного участка (Рмин и Рмакс), м2 | 300<br>1000 |
| 7. | Вид (виды) разрешенного использования | для садоводства |
| 7.1. | Дополнительные сведения об использовании земельного участка | - |
| 8. | Кадастровый или иной государственный учетный номер (инвентарный) здания, сооружения, объекта незавершенного строительства, расположенного на земельном участке | 21:21:231401:871 |
| 9. | Сведения о земельных участках (землях общего пользования, территории общего пользования), посредством которых обеспечивается доступ | Земли общего пользования<br>(1) Земли общего пользования |
| 10. | Иные сведения | - |

**4. Пояснения к сведениям об уточняемом земельном участке с кадастровым номером 21:21:231401:454 :**

| | |
|---|---|
| 1. | - |

# Сведения об уточняемых земельных участках

**1. Сведения о характерных точках границы уточняемого земельного участка с кадастровым номером 21:21:231401:455 :**

**Система координат МСК-21, зона** **Зона №1**

| Обозначение характерных точек границ | Координаты, м | | | | Метод определения координат | Формулы, примененные для расчета средней квадратической погрешности определения координат характерных точек границ (Mt), с подставленными в такие формулы значениями и итоговые (вычисленные) значения Mt, м | Описание закрепления точки |
|---|---|---|---|---|---|---|---|
| | содержатся в Едином государственном реестре недвижимости | | определены в результате выполнения комплексных кадастровых работ | | | | |
| | X | Y | X | Y | | | |
| 1 | 2 | 3 | 4 | 5 | 6 | 7 | 8 |
| н654У | - | - | 392734.53 | 1223216.42 | Метод спутниковых геодезических измерений (определений) | 0.20 | - |
| н657У | - | - | 392726.04 | 1223234.66 | Метод спутниковых геодезических измерений (определений) | 0.20 | - |
| н658У | - | - | 392698.37 | 1223222.25 | Метод спутниковых геодезических измерений (определений) | 0.20 | - |
| н655У | - | - | 392707.01 | 1223203.94 | Метод спутниковых геодезических измерений (определений) | 0.20 | - |
| н654У | - | - | 392734.53 | 1223216.42 | Метод спутниковых геодезических измерений (определений) | 0.20 | - |

**2. Сведения о частях границ уточняемого земельного участка с кадастровым номером 21:21:231401:455 :**

| Обозначение части границ | | Горизонтальное проложение (S), м | Описание прохождения части границ | Сведения о согласовании местоположения границ (согласовано/спорное) |
|---|---|---|---|---|
| от т. | до т. | | | |
| 1 | 2 | 3 | 4 | 5 |
| н654У | н657У | 20.12 | - | - |
| н657У | н658У | 30.33 | - | - |
| н658У | н655У | 20.25 | - | - |
| н655У | н654У | 30.22 | - | - |

**3. Сведения о характеристиках уточняемого земельного участка с кадастровым номером 21:21:231401:455 :**

| № п/п | Наименование характеристики земельного участка | Значение характеристики |
|---|---|---|
| 1 | 2 | 3 |
| 1. | Адрес земельного участка | Российская Федерация, Чувашская Республика (Чувашия), район Чебоксарский, сельское поселение Кшаушское, садовое некоммерческое товарищество Шоркино, участок 455 |
| 1.1. | Сведения о местоположении земельного участка (при отсутствии адреса) в структурированном в соответствии с федеральной информационной адресной системой виде | - |
| 1.2. | Дополнительные сведения о местоположении земельного участка | - |
| 2. | Площадь земельного участка ± величина погрешности определения (вычисления) площади (Р ± ΔР), м2 | 611 ± 17 |
| 3. | Формула, примененная для вычисления предельной погрешности определения площади земельного участка, с подставленными значениями и итоговые (вычисленные) значения (ΔР), м2 | Δ = 3.50*Mt*√P=3.50*0.20*√611=17 |
| 4. | Площадь земельного участка согласно сведениям Единого государственного реестра недвижимости (Ркад), м2 | - |
| 5. | Оценка расхождения Р и Ркад (Р - Ркад), м2 | - |
| 6. | Предельные минимальный и максимальный размеры земельного участка (Рмин и Рмакс), м2 | 300<br>1000 |
| 7. | Вид (виды) разрешенного использования | для садоводства |
| 7.1. | Дополнительные сведения об использовании земельного участка | - |
| 8. | Кадастровый или иной государственный учетный номер (инвентарный) здания, сооружения, объекта незавершенного строительства, расположенного на земельном участке | 21:21:231401:872 |
| 9. | Сведения о земельных участках (землях общего пользования, территории общего пользования), посредством которых обеспечивается доступ | Земли общего пользования<br>(1) Земли общего пользования |
| 10. | Иные сведения | - |

**4. Пояснения к сведениям об уточняемом земельном участке с кадастровым номером 21:21:231401:455 :**

| | |
|---|---|
| 1. | - |

## Сведения об уточняемых земельных участках

**1. Сведения о характерных точках границы уточняемого земельного участка с кадастровым номером 21:21:231401:456 :**

**Система координат МСК-21, зона** **Зона №1**

| Обозначение характерных точек границ | Координаты, м | | | | Метод определения координат | Формулы, примененные для расчета средней квадратической погрешности определения координат характерных точек границ (Mt), с подставленными в такие формулы значениями и итоговые (вычисленные) значения Mt, м | Описание закрепления точки |
|---|---|---|---|---|---|---|---|
| | содержатся в Едином государственном реестре недвижимости | | определены в результате выполнения комплексных кадастровых работ | | | | |
| | X | Y | X | Y | | | |
| 1 | 2 | 3 | 4 | 5 | 6 | 7 | 8 |
| н657У | - | - | 392726.04 | 1223234.66 | Метод спутниковых геодезических измерений (определений) | 0.20 | - |
| н659У | - | - | 392717.91 | 1223252.75 | Метод спутниковых геодезических измерений (определений) | 0.20 | - |
| н660У | - | - | 392690.20 | 1223240.44 | Метод спутниковых геодезических измерений (определений) | 0.20 | - |
| н658У | - | - | 392698.37 | 1223222.25 | Метод спутниковых геодезических измерений (определений) | 0.20 | - |
| н657У | - | - | 392726.04 | 1223234.66 | Метод спутниковых геодезических измерений (определений) | 0.20 | - |

**2. Сведения о частях границ уточняемого земельного участка с кадастровым номером 21:21:231401:456 :**

| Обозначение части границ | | Горизонтальное проложение (S), м | Описание прохождения части границ | Сведения о согласовании местоположения границ (согласовано/спорное) |
|---|---|---|---|---|
| от т. | до т. | | | |
| 1 | 2 | 3 | 4 | 5 |
| н657У | н659У | 19.83 | - | - |
| н659У | н660У | 30.32 | - | - |
| н660У | н658У | 19.94 | - | - |
| н658У | н657У | 30.33 | - | - |

**3. Сведения о характеристиках уточняемого земельного участка с кадастровым номером 21:21:231401:456 :**

| № п/п | Наименование характеристики земельного участка | Значение характеристики |
|---|---|---|
| 1 | 2 | 3 |
| 1. | Адрес земельного участка | Российская Федерация, Чувашская Республика (Чувашия), район Чебоксарский, сельское поселение Кшаушское, садовое некоммерческое товарищество Шоркино, участок 456 |
| 1.1. | Сведения о местоположении земельного участка (при отсутствии адреса) в структурированном в соответствии с федеральной информационной адресной системой виде | - |
| 1.2. | Дополнительные сведения о местоположении земельного участка | - |
| 2. | Площадь земельного участка ± величина погрешности определения (вычисления) площади (Р ± ΔР), м2 | 603 ± 17 |
| 3. | Формула, примененная для вычисления предельной погрешности определения площади земельного участка, с подставленными значениями и итоговые (вычисленные) значения (ΔР), м2 | Δ = 3.50*Mt*√P=3.50*0.20*√603=17 |
| 4. | Площадь земельного участка согласно сведениям Единого государственного реестра недвижимости (Ркад), м2 | - |
| 5. | Оценка расхождения Р и Ркад (Р - Ркад), м2 | - |
| 6. | Предельные минимальный и максимальный размеры земельного участка (Рмин и Рмакс), м2 | 300<br>1000 |
| 7. | Вид (виды) разрешенного использования | для садоводства |
| 7.1. | Дополнительные сведения об использовании земельного участка | - |
| 8. | Кадастровый или иной государственный учетный номер (инвентарный) здания, сооружения, объекта незавершенного строительства, расположенного на земельном участке | - |
| 9. | Сведения о земельных участках (землях общего пользования, территории общего пользования), посредством которых обеспечивается доступ | Земли общего пользования<br>(1) Земли общего пользования |
| 10. | Иные сведения | - |

**4. Пояснения к сведениям об уточняемом земельном участке с кадастровым номером 21:21:231401:456 :**

| | |
|---|---|
| 1. | - |

# Сведения об уточняемых земельных участках

**1. Сведения о характерных точках границы уточняемого земельного участка с кадастровым номером 21:21:231401:457 :**

**Система координат МСК-21, зона** **Зона №1**

| Обозначение характерных точек границ | Координаты, м | | | | Метод определения координат | Формулы, примененные для расчета средней квадратической погрешности определения координат характерных точек границ (Mt), с подставленными в такие формулы значениями и итоговые (вычисленные) значения Mt, м | Описание закрепления точки |
|---|---|---|---|---|---|---|---|
| | содержатся в Едином государственном реестре недвижимости | | определены в результате выполнения комплексных кадастровых работ | | | | |
| | X | Y | X | Y | | | |
| 1 | 2 | 3 | 4 | 5 | 6 | 7 | 8 |
| н659У | - | - | 392717.91 | 1223252.75 | Метод спутниковых геодезических измерений (определений) | 0.20 | - |
| н661У | - | - | 392709.37 | 1223271.36 | Метод спутниковых геодезических измерений (определений) | 0.20 | - |
| н662У | - | - | 392681.78 | 1223258.70 | Метод спутниковых геодезических измерений (определений) | 0.20 | - |
| н660У | - | - | 392690.20 | 1223240.44 | Метод спутниковых геодезических измерений (определений) | 0.20 | - |
| н659У | - | - | 392717.91 | 1223252.75 | Метод спутниковых геодезических измерений (определений) | 0.20 | - |

**2. Сведения о частях границ уточняемого земельного участка с кадастровым номером 21:21:231401:457 :**

| Обозначение части границ | | Горизонтальное проложение (S), м | Описание прохождения части границ | Сведения о согласовании местоположения границ (согласовано/спорное) |
|---|---|---|---|---|
| от т. | до т. | | | |
| 1 | 2 | 3 | 4 | 5 |
| н659У | н661У | 20.48 | - | - |
| н661У | н662У | 30.36 | - | - |
| н662У | н660У | 20.11 | - | - |
| н660У | н659У | 30.32 | - | - |

**3. Сведения о характеристиках уточняемого земельного участка с кадастровым номером 21:21:231401:457 :**

| № п/п | Наименование характеристики земельного участка | Значение характеристики |
|---|---|---|
| 1 | 2 | 3 |
| 1. | Адрес земельного участка | Российская Федерация, Чувашская Республика (Чувашия), район Чебоксарский, сельское поселение Кшаушское, садовое некоммерческое товарищество Шоркино, участок 457 |
| 1.1. | Сведения о местоположении земельного участка (при отсутствии адреса) в структурированном в соответствии с федеральной информационной адресной системой виде | - |
| 1.2. | Дополнительные сведения о местоположении земельного участка | - |
| 2. | Площадь земельного участка ± величина погрешности определения (вычисления) площади (Р ± ΔР), м2 | 616 ± 17 |
| 3. | Формула, примененная для вычисления предельной погрешности определения площади земельного участка, с подставленными значениями и итоговые (вычисленные) значения (ΔР), м2 | Δ = 3.50*Mt*√P=3.50*0.20*√616=17 |
| 4. | Площадь земельного участка согласно сведениям Единого государственного реестра недвижимости (Ркад), м2 | - |
| 5. | Оценка расхождения Р и Ркад (Р - Ркад), м2 | - |
| 6. | Предельные минимальный и максимальный размеры земельного участка (Рмин и Рмакс), м2 | 300<br>1000 |
| 7. | Вид (виды) разрешенного использования | для садоводства |
| 7.1. | Дополнительные сведения об использовании земельного участка | - |
| 8. | Кадастровый или иной государственный учетный номер (инвентарный) здания, сооружения, объекта незавершенного строительства, расположенного на земельном участке | - |
| 9. | Сведения о земельных участках (землях общего пользования, территории общего пользования), посредством которых обеспечивается доступ | Земли общего пользования<br>(1) Земли общего пользования |
| 10. | Иные сведения | - |

**4. Пояснения к сведениям об уточняемом земельном участке с кадастровым номером 21:21:231401:457 :**

| | |
|---|---|
| 1. | - |

# Сведения об уточняемых земельных участках

**1. Сведения о характерных точках границы уточняемого земельного участка с кадастровым номером 21:21:231401:458 :**

**Система координат МСК-21, зона** **Зона №1**

| Обозначение характерных точек границ | Координаты, м | | | | Метод определения координат | Формулы, примененные для расчета средней квадратической погрешности определения координат характерных точек границ (Mt), с подставленными в такие формулы значениями и итоговые (вычисленные) значения Mt, м | Описание закрепления точки |
|---|---|---|---|---|---|---|---|
| | содержатся в Едином государственном реестре недвижимости | | определены в результате выполнения комплексных кадастровых работ | | | | |
| | X | Y | X | Y | | | |
| 1 | 2 | 3 | 4 | 5 | 6 | 7 | 8 |
| н661У | - | - | 392709.37 | 1223271.36 | Метод спутниковых геодезических измерений (определений) | 0.20 | - |
| н663У | - | - | 392700.99 | 1223289.67 | Метод спутниковых геодезических измерений (определений) | 0.20 | - |
| н664У | - | - | 392673.84 | 1223276.62 | Метод спутниковых геодезических измерений (определений) | 0.20 | - |
| н662У | - | - | 392681.78 | 1223258.70 | Метод спутниковых геодезических измерений (определений) | 0.20 | - |
| н661У | - | - | 392709.37 | 1223271.36 | Метод спутниковых геодезических измерений (определений) | 0.20 | - |

**2. Сведения о частях границ уточняемого земельного участка с кадастровым номером 21:21:231401:458 :**

| Обозначение части границ | | Горизонтальное проложение (S), м | Описание прохождения части границ | Сведения о согласовании местоположения границ (согласовано/спорное) |
|---|---|---|---|---|
| от т. | до т. | | | |
| 1 | 2 | 3 | 4 | 5 |
| н661У | н663У | 20.14 | - | - |
| н663У | н664У | 30.12 | - | - |
| н664У | н662У | 19.60 | - | - |
| н662У | н661У | 30.36 | - | - |

**3. Сведения о характеристиках уточняемого земельного участка с кадастровым номером 21:21:231401:458 :**

| № п/п | Наименование характеристики земельного участка | Значение характеристики |
|---|---|---|
| 1 | 2 | 3 |
| 1. | Адрес земельного участка | Российская Федерация, Чувашская Республика (Чувашия), район Чебоксарский, сельское поселение Кшаушское, садовое некоммерческое товарищество Шоркино, участок 458 |
| 1.1. | Сведения о местоположении земельного участка (при отсутствии адреса) в структурированном в соответствии с федеральной информационной адресной системой виде | - |
| 1.2. | Дополнительные сведения о местоположении земельного участка | - |
| 2. | Площадь земельного участка ± величина погрешности определения (вычисления) площади (Р ± ΔР), м2 | 601 ± 17 |
| 3. | Формула, примененная для вычисления предельной погрешности определения площади земельного участка, с подставленными значениями и итоговые (вычисленные) значения (ΔР), м2 | Δ = 3.50*Mt*√P=3.50*0.20*√601=17 |
| 4. | Площадь земельного участка согласно сведениям Единого государственного реестра недвижимости (Ркад), м2 | - |
| 5. | Оценка расхождения Р и Ркад (Р - Ркад), м2 | - |
| 6. | Предельные минимальный и максимальный размеры земельного участка (Рмин и Рмакс), м2 | 300<br>1000 |
| 7. | Вид (виды) разрешенного использования | для садоводства |
| 7.1. | Дополнительные сведения об использовании земельного участка | - |
| 8. | Кадастровый или иной государственный учетный номер (инвентарный) здания, сооружения, объекта незавершенного строительства, расположенного на земельном участке | - |
| 9. | Сведения о земельных участках (землях общего пользования, территории общего пользования), посредством которых обеспечивается доступ | Земли общего пользования<br>(1) Земли общего пользования |
| 10. | Иные сведения | - |

**4. Пояснения к сведениям об уточняемом земельном участке с кадастровым номером 21:21:231401:458 :**

| | |
|---|---|
| 1. | - |

# Сведения об уточняемых земельных участках

**1. Сведения о характерных точках границы уточняемого земельного участка с кадастровым номером 21:21:231401:459 :**

**Система координат МСК-21, зона** **Зона №1**

| Обозначение характерных точек границ | Координаты, м | | | | Метод определения координат | Формулы, примененные для расчета средней квадратической погрешности определения координат характерных точек границ (Mt), с подставленными в такие формулы значениями и итоговые (вычисленные) значения Mt, м | Описание закрепления точки |
|---|---|---|---|---|---|---|---|
| | содержатся в Едином государственном реестре недвижимости | | определены в результате выполнения комплексных кадастровых работ | | | | |
| | X | Y | X | Y | | | |
| 1 | 2 | 3 | 4 | 5 | 6 | 7 | 8 |
| н663У | - | - | 392700.99 | 1223289.67 | Метод спутниковых геодезических измерений (определений) | 0.20 | - |
| н665У | - | - | 392692.87 | 1223307.40 | Метод спутниковых геодезических измерений (определений) | 0.20 | - |
| н666У | - | - | 392664.98 | 1223295.07 | Метод спутниковых геодезических измерений (определений) | 0.20 | - |
| н664У | - | - | 392673.84 | 1223276.62 | Метод спутниковых геодезических измерений (определений) | 0.20 | - |
| н663У | - | - | 392700.99 | 1223289.67 | Метод спутниковых геодезических измерений (определений) | 0.20 | - |

**2. Сведения о частях границ уточняемого земельного участка с кадастровым номером 21:21:231401:459 :**

| Обозначение части границ | | Горизонтальное проложение (S), м | Описание прохождения части границ | Сведения о согласовании местоположения границ (согласовано/спорное) |
|---|---|---|---|---|
| от т. | до т. | | | |
| 1 | 2 | 3 | 4 | 5 |
| н663У | н665У | 19.50 | - | - |
| н665У | н666У | 30.49 | - | - |
| н666У | н664У | 20.47 | - | - |
| н664У | н663У | 30.12 | - | - |

**3. Сведения о характеристиках уточняемого земельного участка с кадастровым номером 21:21:231401:459 :**

| № п/п | Наименование характеристики земельного участка | Значение характеристики |
|---|---|---|
| 1 | 2 | 3 |
| 1. | Адрес земельного участка | Российская Федерация, Чувашская Республика (Чувашия), район Чебоксарский, сельское поселение Кшаушское, садовое некоммерческое товарищество Шоркино, участок 459 |
| 1.1. | Сведения о местоположении земельного участка (при отсутствии адреса) в структурированном в соответствии с федеральной информационной адресной системой виде | - |
| 1.2. | Дополнительные сведения о местоположении земельного участка | - |
| 2. | Площадь земельного участка ± величина погрешности определения (вычисления) площади (Р ± ΔР), м2 | 606 ± 17 |
| 3. | Формула, примененная для вычисления предельной погрешности определения площади земельного участка, с подставленными значениями и итоговые (вычисленные) значения (ΔР), м2 | Δ = 3.50*Mt*√P=3.50*0.20*√606=17 |
| 4. | Площадь земельного участка согласно сведениям Единого государственного реестра недвижимости (Ркад), м2 | - |
| 5. | Оценка расхождения Р и Ркад (Р - Ркад), м2 | - |
| 6. | Предельные минимальный и максимальный размеры земельного участка (Рмин и Рмакс), м2 | 300<br>1000 |
| 7. | Вид (виды) разрешенного использования | для садоводства |
| 7.1. | Дополнительные сведения об использовании земельного участка | - |
| 8. | Кадастровый или иной государственный учетный номер (инвентарный) здания, сооружения, объекта незавершенного строительства, расположенного на земельном участке | 21:21:231401:835 |
| 9. | Сведения о земельных участках (землях общего пользования, территории общего пользования), посредством которых обеспечивается доступ | Земли общего пользования<br>(1) Земли общего пользования |
| 10. | Иные сведения | - |

**4. Пояснения к сведениям об уточняемом земельном участке с кадастровым номером 21:21:231401:459 :**

| | |
|---|---|
| 1. | - |

# Сведения об уточняемых земельных участках

**1. Сведения о характерных точках границы уточняемого земельного участка с кадастровым номером 21:21:231401:460 :**

**Система координат МСК-21, зона** **Зона №1**

| Обозначение характерных точек границ | Координаты, м | | | | Метод определения координат | Формулы, примененные для расчета средней квадратической погрешности определения координат характерных точек границ (Mt), с подставленными в такие формулы значениями и итоговые (вычисленные) значения Mt, м | Описание закрепления точки |
|---|---|---|---|---|---|---|---|
| | содержатся в Едином государственном реестре недвижимости | | определены в результате выполнения комплексных кадастровых работ | | | | |
| | X | Y | X | Y | | | |
| 1 | 2 | 3 | 4 | 5 | 6 | 7 | 8 |
| н665У | - | - | 392692.87 | 1223307.40 | Метод спутниковых геодезических измерений (определений) | 0.20 | - |
| н667У | - | - | 392684.95 | 1223325.92 | Метод спутниковых геодезических измерений (определений) | 0.20 | - |
| н668У | - | - | 392656.65 | 1223313.03 | Метод спутниковых геодезических измерений (определений) | 0.20 | - |
| н666У | - | - | 392664.98 | 1223295.07 | Метод спутниковых геодезических измерений (определений) | 0.20 | - |
| н665У | - | - | 392692.87 | 1223307.40 | Метод спутниковых геодезических измерений (определений) | 0.20 | - |

**2. Сведения о частях границ уточняемого земельного участка с кадастровым номером 21:21:231401:460 :**

| Обозначение части границ | | Горизонтальное проложение (S), м | Описание прохождения части границ | Сведения о согласовании местоположения границ (согласовано/спорное) |
|---|---|---|---|---|
| от т. | до т. | | | |
| 1 | 2 | 3 | 4 | 5 |
| н665У | н667У | 20.14 | - | - |
| н667У | н668У | 31.10 | - | - |
| н668У | н666У | 19.80 | - | - |
| н666У | н665У | 30.49 | - | - |

**3. Сведения о характеристиках уточняемого земельного участка с кадастровым номером 21:21:231401:460 :**

| № п/п | Наименование характеристики земельного участка | Значение характеристики |
|---|---|---|
| 1 | 2 | 3 |
| 1. | Адрес земельного участка | Российская Федерация, Чувашская Республика (Чувашия), район Чебоксарский, сельское поселение Кшаушское, садовое некоммерческое товарищество Шоркино, участок 460 |
| 1.1. | Сведения о местоположении земельного участка (при отсутствии адреса) в структурированном в соответствии с федеральной информационной адресной системой виде | - |
| 1.2. | Дополнительные сведения о местоположении земельного участка | - |
| 2. | Площадь земельного участка ± величина погрешности определения (вычисления) площади (Р ± ΔР), м2 | 615 ± 17 |
| 3. | Формула, примененная для вычисления предельной погрешности определения площади земельного участка, с подставленными значениями и итоговые (вычисленные) значения (ΔР), м2 | Δ = 3.50*Mt*√P=3.50*0.20*√615=17 |
| 4. | Площадь земельного участка согласно сведениям Единого государственного реестра недвижимости (Ркад), м2 | - |
| 5. | Оценка расхождения Р и Ркад (Р - Ркад), м2 | - |
| 6. | Предельные минимальный и максимальный размеры земельного участка (Рмин и Рмакс), м2 | 300<br>1000 |
| 7. | Вид (виды) разрешенного использования | для садоводства |
| 7.1. | Дополнительные сведения об использовании земельного участка | - |
| 8. | Кадастровый или иной государственный учетный номер (инвентарный) здания, сооружения, объекта незавершенного строительства, расположенного на земельном участке | - |
| 9. | Сведения о земельных участках (землях общего пользования, территории общего пользования), посредством которых обеспечивается доступ | Земли общего пользования<br>(1) Земли общего пользования |
| 10. | Иные сведения | - |

**4. Пояснения к сведениям об уточняемом земельном участке с кадастровым номером 21:21:231401:460 :**

| | |
|---|---|
| 1. | - |

# Сведения об уточняемых земельных участках

**1. Сведения о характерных точках границы уточняемого земельного участка с кадастровым номером 21:21:231401:461 :**

**Система координат МСК-21, зона** **Зона №1**

| Обозначение характерных точек границ | Координаты, м | | | | Метод определения координат | Формулы, примененные для расчета средней квадратической погрешности определения координат характерных точек границ (Mt), с подставленными в такие формулы значениями и итоговые (вычисленные) значения Mt, м | Описание закрепления точки |
|---|---|---|---|---|---|---|---|
| | содержатся в Едином государственном реестре недвижимости | | определены в результате выполнения комплексных кадастровых работ | | | | |
| | X | Y | X | Y | | | |
| 1 | 2 | 3 | 4 | 5 | 6 | 7 | 8 |
| н667У | - | - | 392684.95 | 1223325.92 | Метод спутниковых геодезических измерений (определений) | 0.20 | - |
| н669У | - | - | 392676.67 | 1223344.06 | Метод спутниковых геодезических измерений (определений) | 0.20 | - |
| н670У | - | - | 392648.64 | 1223331.40 | Метод спутниковых геодезических измерений (определений) | 0.20 | - |
| н668У | - | - | 392656.65 | 1223313.03 | Метод спутниковых геодезических измерений (определений) | 0.20 | - |
| н667У | - | - | 392684.95 | 1223325.92 | Метод спутниковых геодезических измерений (определений) | 0.20 | - |

**2. Сведения о частях границ уточняемого земельного участка с кадастровым номером 21:21:231401:461 :**

| Обозначение части границ | | Горизонтальное проложение (S), м | Описание прохождения части границ | Сведения о согласовании местоположения границ (согласовано/спорное) |
|---|---|---|---|---|
| от т. | до т. | | | |
| 1 | 2 | 3 | 4 | 5 |
| н667У | н669У | 19.94 | - | - |
| н669У | н670У | 30.76 | - | - |
| н670У | н668У | 20.04 | - | - |
| н668У | н667У | 31.10 | - | - |

**3. Сведения о характеристиках уточняемого земельного участка с кадастровым номером 21:21:231401:461 :**

| № п/п | Наименование характеристики земельного участка | Значение характеристики |
|---|---|---|
| 1 | 2 | 3 |
| 1. | Адрес земельного участка | Российская Федерация, Чувашская Республика (Чувашия), район Чебоксарский, сельское поселение Кшаушское, садовое некоммерческое товарищество Шоркино, участок 461 |
| 1.1. | Сведения о местоположении земельного участка (при отсутствии адреса) в структурированном в соответствии с федеральной информационной адресной системой виде | - |
| 1.2. | Дополнительные сведения о местоположении земельного участка | - |
| 2. | Площадь земельного участка ± величина погрешности определения (вычисления) площади (Р ± ΔР), м2 | 618 ± 17 |
| 3. | Формула, примененная для вычисления предельной погрешности определения площади земельного участка, с подставленными значениями и итоговые (вычисленные) значения (ΔР), м2 | Δ = 3.50*Mt*√P=3.50*0.20*√618=17 |
| 4. | Площадь земельного участка согласно сведениям Единого государственного реестра недвижимости (Ркад), м2 | - |
| 5. | Оценка расхождения Р и Ркад (Р - Ркад), м2 | - |
| 6. | Предельные минимальный и максимальный размеры земельного участка (Рмин и Рмакс), м2 | 300<br>1000 |
| 7. | Вид (виды) разрешенного использования | для садоводства |
| 7.1. | Дополнительные сведения об использовании земельного участка | - |
| 8. | Кадастровый или иной государственный учетный номер (инвентарный) здания, сооружения, объекта незавершенного строительства, расположенного на земельном участке | - |
| 9. | Сведения о земельных участках (землях общего пользования, территории общего пользования), посредством которых обеспечивается доступ | Земли общего пользования<br>(1) Земли общего пользования |
| 10. | Иные сведения | - |

**4. Пояснения к сведениям об уточняемом земельном участке с кадастровым номером 21:21:231401:461 :**

| | |
|---|---|
| 1. | - |

# Сведения об уточняемых земельных участках

**1. Сведения о характерных точках границы уточняемого земельного участка с кадастровым номером 21:21:231401:462 :**

**Система координат МСК-21, зона** **Зона №1**

| Обозначение характерных точек границ | Координаты, м | | | | Метод определения координат | Формулы, примененные для расчета средней квадратической погрешности определения координат характерных точек границ (Mt), с подставленными в такие формулы значениями и итоговые (вычисленные) значения Mt, м | Описание закрепления точки |
|---|---|---|---|---|---|---|---|
| | содержатся в Едином государственном реестре недвижимости | | определены в результате выполнения комплексных кадастровых работ | | | | |
| | X | Y | X | Y | | | |
| 1 | 2 | 3 | 4 | 5 | 6 | 7 | 8 |
| н669У | - | - | 392676.67 | 1223344.06 | Метод спутниковых геодезических измерений (определений) | 0.20 | - |
| н671У | - | - | 392668.49 | 1223362.40 | Метод спутниковых геодезических измерений (определений) | 0.20 | - |
| н672У | - | - | 392640.41 | 1223349.56 | Метод спутниковых геодезических измерений (определений) | 0.20 | - |
| н670У | - | - | 392648.64 | 1223331.40 | Метод спутниковых геодезических измерений (определений) | 0.20 | - |
| н669У | - | - | 392676.67 | 1223344.06 | Метод спутниковых геодезических измерений (определений) | 0.20 | - |

**2. Сведения о частях границ уточняемого земельного участка с кадастровым номером 21:21:231401:462 :**

| Обозначение части границ | | Горизонтальное проложение (S), м | Описание прохождения части границ | Сведения о согласовании местоположения границ (согласовано/спорное) |
|---|---|---|---|---|
| от т. | до т. | | | |
| 1 | 2 | 3 | 4 | 5 |
| н669У | н671У | 20.08 | - | - |
| н671У | н672У | 30.88 | - | - |
| н672У | н670У | 19.94 | - | - |
| н670У | н669У | 30.76 | - | - |

**3. Сведения о характеристиках уточняемого земельного участка с кадастровым номером 21:21:231401:462 :**

| № п/п | Наименование характеристики земельного участка | Значение характеристики |
|---|---|---|
| 1 | 2 | 3 |
| 1. | Адрес земельного участка | Российская Федерация, Чувашская Республика (Чувашия), район Чебоксарский, сельское поселение Кшаушское, садовое некоммерческое товарищество Шоркино, участок 462 |
| 1.1. | Сведения о местоположении земельного участка (при отсутствии адреса) в структурированном в соответствии с федеральной информационной адресной системой виде | - |
| 1.2. | Дополнительные сведения о местоположении земельного участка | - |
| 2. | Площадь земельного участка ± величина погрешности определения (вычисления) площади (Р ± ΔР), м2 | 617 ± 17 |
| 3. | Формула, примененная для вычисления предельной погрешности определения площади земельного участка, с подставленными значениями и итоговые (вычисленные) значения (ΔР), м2 | Δ = 3.50*Mt*√P=3.50*0.20*√617=17 |
| 4. | Площадь земельного участка согласно сведениям Единого государственного реестра недвижимости (Ркад), м2 | - |
| 5. | Оценка расхождения Р и Ркад (Р - Ркад), м2 | - |
| 6. | Предельные минимальный и максимальный размеры земельного участка (Рмин и Рмакс), м2 | 300<br>1000 |
| 7. | Вид (виды) разрешенного использования | для садоводства |
| 7.1. | Дополнительные сведения об использовании земельного участка | - |
| 8. | Кадастровый или иной государственный учетный номер (инвентарный) здания, сооружения, объекта незавершенного строительства, расположенного на земельном участке | - |
| 9. | Сведения о земельных участках (землях общего пользования, территории общего пользования), посредством которых обеспечивается доступ | Земли общего пользования<br>(1) Земли общего пользования |
| 10. | Иные сведения | - |

**4. Пояснения к сведениям об уточняемом земельном участке с кадастровым номером 21:21:231401:462 :**

| | |
|---|---|
| 1. | - |

## Сведения об уточняемых земельных участках

**1. Сведения о характерных точках границы уточняемого земельного участка с кадастровым номером 21:21:231401:463 :**

**Система координат МСК-21, зона** **Зона №1**

| Обозначение характерных точек границ | Координаты, м | | | | Метод определения координат | Формулы, примененные для расчета средней квадратической погрешности определения координат характерных точек границ (Mt), с подставленными в такие формулы значениями и итоговые (вычисленные) значения Mt, м | Описание закрепления точки |
|---|---|---|---|---|---|---|---|
| | содержатся в Едином государственном реестре недвижимости | | определены в результате выполнения комплексных кадастровых работ | | | | |
| | X | Y | X | Y | | | |
| 1 | 2 | 3 | 4 | 5 | 6 | 7 | 8 |
| н671У | - | - | 392668.49 | 1223362.40 | Метод спутниковых геодезических измерений (определений) | 0.20 | - |
| н673У | - | - | 392659.51 | 1223381.00 | Метод спутниковых геодезических измерений (определений) | 0.20 | - |
| 350 | - | - | 392632.39 | 1223367.77 | Метод спутниковых геодезических измерений (определений) | 0.20 | - |
| н672У | - | - | 392640.41 | 1223349.56 | Метод спутниковых геодезических измерений (определений) | 0.20 | - |
| н671У | - | - | 392668.49 | 1223362.40 | Метод спутниковых геодезических измерений (определений) | 0.20 | - |

**2. Сведения о частях границ уточняемого земельного участка с кадастровым номером 21:21:231401:463 :**

| Обозначение части границ | | Горизонтальное проложение (S), м | Описание прохождения части границ | Сведения о согласовании местоположения границ (согласовано/спорное) |
|---|---|---|---|---|
| от т. | до т. | | | |
| 1 | 2 | 3 | 4 | 5 |
| н671У | н673У | 20.65 | - | - |
| н673У | 350 | 30.17 | - | - |
| 350 | н672У | 19.90 | - | - |
| н672У | н671У | 30.88 | - | - |

**3. Сведения о характеристиках уточняемого земельного участка с кадастровым номером 21:21:231401:463 :**

| № п/п | Наименование характеристики земельного участка | Значение характеристики |
|---|---|---|
| 1 | 2 | 3 |
| 1. | Адрес земельного участка | Российская Федерация, Чувашская Республика (Чувашия), район Чебоксарский, сельское поселение Кшаушское, садовое некоммерческое товарищество Шоркино, участок 463 |
| 1.1. | Сведения о местоположении земельного участка (при отсутствии адреса) в структурированном в соответствии с федеральной информационной адресной системой виде | - |
| 1.2. | Дополнительные сведения о местоположении земельного участка | - |
| 2. | Площадь земельного участка ± величина погрешности определения (вычисления) площади (Р ± ΔР), м2 | 619 ± 17 |
| 3. | Формула, примененная для вычисления предельной погрешности определения площади земельного участка, с подставленными значениями и итоговые (вычисленные) значения (ΔР), м2 | Δ = 3.50*Mt*√P=3.50*0.20*√619=17 |
| 4. | Площадь земельного участка согласно сведениям Единого государственного реестра недвижимости (Ркад), м2 | - |
| 5. | Оценка расхождения Р и Ркад (Р - Ркад), м2 | - |
| 6. | Предельные минимальный и максимальный размеры земельного участка (Рмин и Рмакс), м2 | 300<br>1000 |
| 7. | Вид (виды) разрешенного использования | для садоводства |
| 7.1. | Дополнительные сведения об использовании земельного участка | - |
| 8. | Кадастровый или иной государственный учетный номер (инвентарный) здания, сооружения, объекта незавершенного строительства, расположенного на земельном участке | 21:21:231401:1031 |
| 9. | Сведения о земельных участках (землях общего пользования, территории общего пользования), посредством которых обеспечивается доступ | Земли общего пользования<br>(1) Земли общего пользования |
| 10. | Иные сведения | - |

**4. Пояснения к сведениям об уточняемом земельном участке с кадастровым номером 21:21:231401:463 :**

| | |
|---|---|
| 1. | - |

## Сведения об уточняемых земельных участках

**1. Сведения о характерных точках границы уточняемого земельного участка с кадастровым номером 21:21:231401:464 :**

**Система координат МСК-21, зона** **Зона №1**

| Обозначение характерных точек границ | Координаты, м | | | | Метод определения координат | Формулы, примененные для расчета средней квадратической погрешности определения координат характерных точек границ (Mt), с подставленными в такие формулы значениями и итоговые (вычисленные) значения Mt, м | Описание закрепления точки |
|---|---|---|---|---|---|---|---|
| | содержатся в Едином государственном реестре недвижимости | | определены в результате выполнения комплексных кадастровых работ | | | | |
| | X | Y | X | Y | | | |
| 1 | 2 | 3 | 4 | 5 | 6 | 7 | 8 |
| н673У | - | - | 392659.51 | 1223381.00 | Метод спутниковых геодезических измерений (определений) | 0.20 | - |
| н674У | - | - | 392651.12 | 1223396.48 | Метод спутниковых геодезических измерений (определений) | 0.20 | - |
| н675У | - | - | 392649.71 | 1223398.34 | Метод спутниковых геодезических измерений (определений) | 0.20 | - |
| н676У | - | - | 392647.90 | 1223399.86 | Метод спутниковых геодезических измерений (определений) | 0.20 | - |
| н677У | - | - | 392630.88 | 1223392.47 | Метод спутниковых геодезических измерений (определений) | 0.20 | - |
| 353 | - | - | 392623.11 | 1223388.41 | Метод спутниковых геодезических измерений (определений) | 0.20 | - |

**1. Сведения о характерных точках границы уточняемого земельного участка с кадастровым номером 21:21:231401:464 :**

**Система координат МСК-21, зона** **Зона №1**

| Обозначение характерных точек границ | Координаты, м | | | | Метод определения координат | Формулы, примененные для расчета средней квадратической погрешности определения координат характерных точек границ (Mt), с подставленными в такие формулы значениями и итоговые (вычисленные) значения Mt, м | Описание закрепления точки |
|---|---|---|---|---|---|---|---|
| | содержатся в Едином государственном реестре недвижимости | | определены в результате выполнения комплексных кадастровых работ | | | | |
| | X | Y | X | Y | | | |
| 1 | 2 | 3 | 4 | 5 | 6 | 7 | 8 |
| 352 | - | - | 392626.91 | 1223379.68 | Метод спутниковых геодезических измерений (определений) | 0.20 | - |
| 351 | - | - | 392629.12 | 1223374.71 | Метод спутниковых геодезических измерений (определений) | 0.20 | - |
| 350 | - | - | 392632.39 | 1223367.77 | Метод спутниковых геодезических измерений (определений) | 0.20 | - |
| н673У | - | - | 392659.51 | 1223381.00 | Метод спутниковых геодезических измерений (определений) | 0.20 | - |

**2. Сведения о частях границ уточняемого земельного участка с кадастровым номером 21:21:231401:464 :**

| Обозначение части границ | | Горизонтальное проложение (S), м | Описание прохождения части границ | Сведения о согласовании местоположения границ (согласовано/спорное) |
|---|---|---|---|---|
| от т. | до т. | | | |
| 1 | 2 | 3 | 4 | 5 |
| н673У | н674У | 17.61 | - | - |
| н674У | н675У | 2.33 | - | - |
| н675У | н676У | 2.36 | - | - |
| н676У | н677У | 18.56 | - | - |
| н677У | 353 | 8.77 | - | - |
| 353 | 352 | 9.52 | - | - |
| 352 | 351 | 5.44 | - | - |

**2. Сведения о частях границ уточняемого земельного участка с кадастровым номером 21:21:231401:464 :**

| Обозначение части границ | | Горизонтальное проложение (S), м | Описание прохождения части границ | Сведения о согласовании местоположения границ (согласовано/спорное) |
|---|---|---|---|---|
| от т. | до т. | | | |
| 1 | 2 | 3 | 4 | 5 |
| 351 | 350 | 7.67 | - | - |
| 350 | н673У | 30.17 | - | - |

**3. Сведения о характеристиках уточняемого земельного участка с кадастровым номером 21:21:231401:464 :**

| № п/п | Наименование характеристики земельного участка | Значение характеристики |
|---|---|---|
| 1 | 2 | 3 |
| 1. | Адрес земельного участка | Российская Федерация, Чувашская Республика (Чувашия), район Чебоксарский, сельское поселение Кшаушское, садовое некоммерческое товарищество Шоркино, участок 464 |
| 1.1. | Сведения о местоположении земельного участка (при отсутствии адреса) в структурированном в соответствии с федеральной информационной адресной системой виде | - |
| 1.2. | Дополнительные сведения о местоположении земельного участка | - |
| 2. | Площадь земельного участка ± величина погрешности определения (вычисления) площади (Р ± ΔР), м2 | 660 ± 18 |
| 3. | Формула, примененная для вычисления предельной погрешности определения площади земельного участка, с подставленными значениями и итоговые (вычисленные) значения (ΔР), м2 | $\Delta = 3.50*Mt*\sqrt{P}=3.50*0.20*\sqrt{660}=18$ |
| 4. | Площадь земельного участка согласно сведениям Единого государственного реестра недвижимости (Ркад), м2 | - |
| 5. | Оценка расхождения Р и Ркад (Р - Ркад), м2 | - |
| 6. | Предельные минимальный и максимальный размеры земельного участка (Рмин и Рмакс), м2 | 300<br>1000 |
| 7. | Вид (виды) разрешенного использования | для садоводства |
| 7.1. | Дополнительные сведения об использовании земельного участка | - |
| 8. | Кадастровый или иной государственный учетный номер (инвентарный) здания, сооружения, объекта незавершенного строительства, расположенного на земельном участке | 21:21:231401:874 |
| 9. | Сведения о земельных участках (землях общего пользования, территории общего пользования), посредством которых обеспечивается доступ | Земли общего пользования<br>(1) Земли общего пользования |
| 10. | Иные сведения | - |

**4. Пояснения к сведениям об уточняемом земельном участке с кадастровым номером 21:21:231401:464 :**

| | |
|---|---|
| 1. | - |

# Сведения об уточняемых земельных участках

**1. Сведения о характерных точках границы уточняемого земельного участка с кадастровым номером 21:21:231401:468 :**

**Система координат МСК-21, зона** **Зона №1**

| Обозначение характерных точек границ | Координаты, м | | | | Метод определения координат | Формулы, примененные для расчета средней квадратической погрешности определения координат характерных точек границ (Mt), с подставленными в такие формулы значениями и итоговые (вычисленные) значения Mt, м | Описание закрепления точки |
|---|---|---|---|---|---|---|---|
| | содержатся в Едином государственном реестре недвижимости | | определены в результате выполнения комплексных кадастровых работ | | | | |
| | X | Y | X | Y | | | |
| 1 | 2 | 3 | 4 | 5 | 6 | 7 | 8 |
| 347 | - | - | 392617.00 | 1223461.30 | Метод спутниковых геодезических измерений (определений) | 0.20 | - |
| н678У | - | - | 392597.71 | 1223499.68 | Метод спутниковых геодезических измерений (определений) | 0.20 | - |
| н679У | - | - | 392596.67 | 1223492.94 | Метод спутниковых геодезических измерений (определений) | 0.20 | - |
| 348 | - | - | 392589.63 | 1223451.82 | Метод спутниковых геодезических измерений (определений) | 0.20 | - |
| 347 | - | - | 392617.00 | 1223461.30 | Метод спутниковых геодезических измерений (определений) | 0.20 | - |

**2. Сведения о частях границ уточняемого земельного участка с кадастровым номером 21:21:231401:468 :**

| Обозначение части границ | | Горизонтальное проложение (S), м | Описание прохождения части границ | Сведения о согласовании местоположения границ (согласовано/спорное) |
|---|---|---|---|---|
| от т. | до т. | | | |
| 1 | 2 | 3 | 4 | 5 |
| 347 | н678У | 42.95 | - | - |
| н678У | н679У | 6.82 | - | - |
| н679У | 348 | 41.72 | - | - |
| 348 | 347 | 28.97 | - | - |

**3. Сведения о характеристиках уточняемого земельного участка с кадастровым номером 21:21:231401:468 :**

| № п/п | Наименование характеристики земельного участка | Значение характеристики |
|---|---|---|
| 1 | 2 | 3 |
| 1. | Адрес земельного участка | Российская Федерация, Чувашская Республика (Чувашия), район Чебоксарский, сельское поселение Кшаушское, садовое некоммерческое товарищество Шоркино, участок 468 |
| 1.1. | Сведения о местоположении земельного участка (при отсутствии адреса) в структурированном в соответствии с федеральной информационной адресной системой виде | - |
| 1.2. | Дополнительные сведения о местоположении земельного участка | - |
| 2. | Площадь земельного участка ± величина погрешности определения (вычисления) площади (Р ± ΔР), м2 | 614 ± 17 |
| 3. | Формула, примененная для вычисления предельной погрешности определения площади земельного участка, с подставленными значениями и итоговые (вычисленные) значения (ΔР), м2 | Δ = 3.50*Mt*√P=3.50*0.20*√614=17 |
| 4. | Площадь земельного участка согласно сведениям Единого государственного реестра недвижимости (Ркад), м2 | - |
| 5. | Оценка расхождения Р и Ркад (Р - Ркад), м2 | - |
| 6. | Предельные минимальный и максимальный размеры земельного участка (Рмин и Рмакс), м2 | 300<br>1000 |
| 7. | Вид (виды) разрешенного использования | для садоводства |
| 7.1. | Дополнительные сведения об использовании земельного участка | - |
| 8. | Кадастровый или иной государственный учетный номер (инвентарный) здания, сооружения, объекта незавершенного строительства, расположенного на земельном участке | - |
| 9. | Сведения о земельных участках (землях общего пользования, территории общего пользования), посредством которых обеспечивается доступ | Земли общего пользования<br>(1) Земли общего пользования |
| 10. | Иные сведения | - |

**4. Пояснения к сведениям об уточняемом земельном участке с кадастровым номером 21:21:231401:468 :**

| | |
|---|---|
| 1. | - |

## Сведения об уточняемых земельных участках

**1. Сведения о характерных точках границы уточняемого земельного участка с кадастровым номером 21:21:231401:469 :**

**Система координат МСК-21, зона** **Зона №1**

| Обозначение характерных точек границ | Координаты, м | | | | Метод определения координат | Формулы, примененные для расчета средней квадратической погрешности определения координат характерных точек границ (Mt), с подставленными в такие формулы значениями и итоговые (вычисленные) значения Mt, м | Описание закрепления точки |
|---|---|---|---|---|---|---|---|
| | содержатся в Едином государственном реестре недвижимости | | определены в результате выполнения комплексных кадастровых работ | | | | |
| | X | Y | X | Y | | | |
| 1 | 2 | 3 | 4 | 5 | 6 | 7 | 8 |
| н680У | - | - | 392826.35 | 1222946.55 | Метод спутниковых геодезических измерений (определений) | 0.20 | - |
| н681У | - | - | 392817.21 | 1222965.01 | Метод спутниковых геодезических измерений (определений) | 0.20 | - |
| н682У | - | - | 392789.60 | 1222951.81 | Метод спутниковых геодезических измерений (определений) | 0.20 | - |
| н683У | - | - | 392797.98 | 1222933.42 | Метод спутниковых геодезических измерений (определений) | 0.20 | - |
| 689 | - | - | 392816.53 | 1222941.98 | Метод спутниковых геодезических измерений (определений) | 0.20 | - |
| н680У | - | - | 392826.35 | 1222946.55 | Метод спутниковых геодезических измерений (определений) | 0.20 | - |

**2. Сведения о частях границ уточняемого земельного участка с кадастровым номером 21:21:231401:469 :**

| Обозначение части границ | | Горизонтальное проложение (S), м | Описание прохождения части границ | Сведения о согласовании местоположения границ (согласовано/спорное) |
|---|---|---|---|---|
| от т. | до т. | | | |
| 1 | 2 | 3 | 4 | 5 |
| н680У | н681У | 20.60 | - | - |
| н681У | н682У | 30.60 | - | - |
| н682У | н683У | 20.21 | - | - |
| н683У | 689 | 20.43 | - | - |
| 689 | н680У | 10.83 | - | - |

**3. Сведения о характеристиках уточняемого земельного участка с кадастровым номером 21:21:231401:469 :**

| № п/п | Наименование характеристики земельного участка | Значение характеристики |
|---|---|---|
| 1 | 2 | 3 |
| 1. | Адрес земельного участка | Российская Федерация, Чувашская Республика (Чувашия), район Чебоксарский, сельское поселение Кшаушское, садовое некоммерческое товарищество Шоркино, участок 469 |
| 1.1. | Сведения о местоположении земельного участка (при отсутствии адреса) в структурированном в соответствии с федеральной информационной адресной системой виде | - |
| 1.2. | Дополнительные сведения о местоположении земельного участка | - |
| 2. | Площадь земельного участка ± величина погрешности определения (вычисления) площади (Р ± ΔР), м2 | 631 ± 18 |
| 3. | Формула, примененная для вычисления предельной погрешности определения площади земельного участка, с подставленными значениями и итоговые (вычисленные) значения (ΔР), м2 | $\Delta = 3.50*Mt*\sqrt{P}=3.50*0.20*\sqrt{631}=18$ |
| 4. | Площадь земельного участка согласно сведениям Единого государственного реестра недвижимости (Ркад), м2 | - |
| 5. | Оценка расхождения Р и Ркад (Р - Ркад), м2 | - |
| 6. | Предельные минимальный и максимальный размеры земельного участка (Рмин и Рмакс), м2 | 300<br>1000 |
| 7. | Вид (виды) разрешенного использования | для садоводства |
| 7.1. | Дополнительные сведения об использовании земельного участка | - |
| 8. | Кадастровый или иной государственный учетный номер (инвентарный) здания, сооружения, объекта незавершенного строительства, расположенного на земельном участке | - |
| 9. | Сведения о земельных участках (землях общего пользования, территории общего пользования), посредством которых обеспечивается доступ | Земли общего пользования<br>(1) Земли общего пользования |
| 10. | Иные сведения | - |

**4. Пояснения к сведениям об уточняемом земельном участке с кадастровым номером 21:21:231401:469 :**

| | |
|---|---|
| 1. | - |

# Сведения об уточняемых земельных участках

**1. Сведения о характерных точках границы уточняемого земельного участка с кадастровым номером 21:21:231401:470 :**

**Система координат МСК-21, зона** **Зона №1**

| Обозначение характерных точек границ | Координаты, м | | | | Метод определения координат | Формулы, примененные для расчета средней квадратической погрешности определения координат характерных точек границ (Mt), с подставленными в такие формулы значениями и итоговые (вычисленные) значения Mt, м | Описание закрепления точки |
|---|---|---|---|---|---|---|---|
| | содержатся в Едином государственном реестре недвижимости | | определены в результате выполнения комплексных кадастровых работ | | | | |
| | X | Y | X | Y | | | |
| 1 | 2 | 3 | 4 | 5 | 6 | 7 | 8 |
| н681У | - | - | 392817.21 | 1222965.01 | Метод спутниковых геодезических измерений (определений) | 0.20 | - |
| н642У | - | - | 392808.97 | 1222982.76 | Метод спутниковых геодезических измерений (определений) | 0.20 | - |
| н684У | - | - | 392781.28 | 1222970.31 | Метод спутниковых геодезических измерений (определений) | 0.20 | - |
| н682У | - | - | 392789.60 | 1222951.81 | Метод спутниковых геодезических измерений (определений) | 0.20 | - |
| н681У | - | - | 392817.21 | 1222965.01 | Метод спутниковых геодезических измерений (определений) | 0.20 | - |

**2. Сведения о частях границ уточняемого земельного участка с кадастровым номером 21:21:231401:470 :**

| Обозначение части границ | | Горизонтальное проложение (S), м | Описание прохождения части границ | Сведения о согласовании местоположения границ (согласовано/спорное) |
|---|---|---|---|---|
| от т. | до т. | | | |
| 1 | 2 | 3 | 4 | 5 |
| н681У | н642У | 19.57 | - | - |
| н642У | н684У | 30.36 | - | - |
| н684У | н682У | 20.28 | - | - |
| н682У | н681У | 30.60 | - | - |

**3. Сведения о характеристиках уточняемого земельного участка с кадастровым номером 21:21:231401:470 :**

| № п/п | Наименование характеристики земельного участка | Значение характеристики |
|---|---|---|
| 1 | 2 | 3 |
| 1. | Адрес земельного участка | Российская Федерация, Чувашская Республика (Чувашия), район Чебоксарский, сельское поселение Кшаушское, садовое некоммерческое товарищество Шоркино, участок 470 |
| 1.1. | Сведения о местоположении земельного участка (при отсутствии адреса) в структурированном в соответствии с федеральной информационной адресной системой виде | - |
| 1.2. | Дополнительные сведения о местоположении земельного участка | - |
| 2. | Площадь земельного участка ± величина погрешности определения (вычисления) площади (Р ± ΔР), м2 | 607 ± 17 |
| 3. | Формула, примененная для вычисления предельной погрешности определения площади земельного участка, с подставленными значениями и итоговые (вычисленные) значения (ΔР), м2 | Δ = 3.50*Mt*√P=3.50*0.20*√607=17 |
| 4. | Площадь земельного участка согласно сведениям Единого государственного реестра недвижимости (Ркад), м2 | - |
| 5. | Оценка расхождения Р и Ркад (Р - Ркад), м2 | - |
| 6. | Предельные минимальный и максимальный размеры земельного участка (Рмин и Рмакс), м2 | 300<br>1000 |
| 7. | Вид (виды) разрешенного использования | для садоводства |
| 7.1. | Дополнительные сведения об использовании земельного участка | - |
| 8. | Кадастровый или иной государственный учетный номер (инвентарный) здания, сооружения, объекта незавершенного строительства, расположенного на земельном участке | - |
| 9. | Сведения о земельных участках (землях общего пользования, территории общего пользования), посредством которых обеспечивается доступ | Земли общего пользования<br>(1) Земли общего пользования |
| 10. | Иные сведения | - |

**4. Пояснения к сведениям об уточняемом земельном участке с кадастровым номером 21:21:231401:470 :**

| | |
|---|---|
| 1. | - |

# Сведения об уточняемых земельных участках

**1. Сведения о характерных точках границы уточняемого земельного участка с кадастровым номером 21:21:231401:471 :**

**Система координат МСК-21, зона** **Зона №1**

| Обозначение характерных точек границ | Координаты, м | | | | Метод определения координат | Формулы, примененные для расчета средней квадратической погрешности определения координат характерных точек границ (Mt), с подставленными в такие формулы значениями и итоговые (вычисленные) значения Mt, м | Описание закрепления точки |
|---|---|---|---|---|---|---|---|
| | содержатся в Едином государственном реестре недвижимости | | определены в результате выполнения комплексных кадастровых работ | | | | |
| | X | Y | X | Y | | | |
| 1 | 2 | 3 | 4 | 5 | 6 | 7 | 8 |
| н642У | - | - | 392808.97 | 1222982.76 | Метод спутниковых геодезических измерений (определений) | 0.20 | - |
| н641У | - | - | 392800.49 | 1223001.04 | Метод спутниковых геодезических измерений (определений) | 0.20 | - |
| н685У | - | - | 392772.64 | 1222988.24 | Метод спутниковых геодезических измерений (определений) | 0.20 | - |
| н684У | - | - | 392781.28 | 1222970.31 | Метод спутниковых геодезических измерений (определений) | 0.20 | - |
| н642У | - | - | 392808.97 | 1222982.76 | Метод спутниковых геодезических измерений (определений) | 0.20 | - |

**2. Сведения о частях границ уточняемого земельного участка с кадастровым номером 21:21:231401:471 :**

| Обозначение части границ | | Горизонтальное проложение (S), м | Описание прохождения части границ | Сведения о согласовании местоположения границ (согласовано/спорное) |
|---|---|---|---|---|
| от т. | до т. | | | |
| 1 | 2 | 3 | 4 | 5 |
| н642У | н641У | 20.15 | - | - |
| н641У | н685У | 30.65 | - | - |
| н685У | н684У | 19.90 | - | - |
| н684У | н642У | 30.36 | - | - |

**3. Сведения о характеристиках уточняемого земельного участка с кадастровым номером 21:21:231401:471 :**

| № п/п | Наименование характеристики земельного участка | Значение характеристики |
|---|---|---|
| 1 | 2 | 3 |
| 1. | Адрес земельного участка | Российская Федерация, Чувашская Республика (Чувашия), район Чебоксарский, сельское поселение Кшаушское, садовое некоммерческое товарищество Шоркино, участок 471 |
| 1.1. | Сведения о местоположении земельного участка (при отсутствии адреса) в структурированном в соответствии с федеральной информационной адресной системой виде | - |
| 1.2. | Дополнительные сведения о местоположении земельного участка | - |
| 2. | Площадь земельного участка ± величина погрешности определения (вычисления) площади (Р ± ΔР), м2 | 611 ± 17 |
| 3. | Формула, примененная для вычисления предельной погрешности определения площади земельного участка, с подставленными значениями и итоговые (вычисленные) значения (ΔР), м2 | Δ = 3.50*Mt*√P=3.50*0.20*√611=17 |
| 4. | Площадь земельного участка согласно сведениям Единого государственного реестра недвижимости (Ркад), м2 | - |
| 5. | Оценка расхождения Р и Ркад (Р - Ркад), м2 | - |
| 6. | Предельные минимальный и максимальный размеры земельного участка (Рмин и Рмакс), м2 | 300<br>1000 |
| 7. | Вид (виды) разрешенного использования | для садоводства |
| 7.1. | Дополнительные сведения об использовании земельного участка | - |
| 8. | Кадастровый или иной государственный учетный номер (инвентарный) здания, сооружения, объекта незавершенного строительства, расположенного на земельном участке | - |
| 9. | Сведения о земельных участках (землях общего пользования, территории общего пользования), посредством которых обеспечивается доступ | Земли общего пользования<br>(1) Земли общего пользования |
| 10. | Иные сведения | - |

**4. Пояснения к сведениям об уточняемом земельном участке с кадастровым номером 21:21:231401:471 :**

| | |
|---|---|
| 1. | - |

# Сведения об уточняемых земельных участках

**1. Сведения о характерных точках границы уточняемого земельного участка с кадастровым номером 21:21:231401:472 :**

**Система координат МСК-21, зона** **Зона №1**

| Обозначение характерных точек границ | Координаты, м | | | | Метод определения координат | Формулы, примененные для расчета средней квадратической погрешности определения координат характерных точек границ (Mt), с подставленными в такие формулы значениями и итоговые (вычисленные) значения Mt, м | Описание закрепления точки |
|---|---|---|---|---|---|---|---|
| | содержатся в Едином государственном реестре недвижимости | | определены в результате выполнения комплексных кадастровых работ | | | | |
| | X | Y | X | Y | | | |
| 1 | 2 | 3 | 4 | 5 | 6 | 7 | 8 |
| 542 | - | - | 392800.98 | 1223001.27 | Метод спутниковых геодезических измерений (определений) | 0.20 | - |
| 538 | - | - | 392792.46 | 1223019.14 | Метод спутниковых геодезических измерений (определений) | 0.20 | - |
| н686У | - | - | 392792.16 | 1223019.80 | Метод спутниковых геодезических измерений (определений) | 0.20 | - |
| н687У | - | - | 392764.14 | 1223006.69 | Метод спутниковых геодезических измерений (определений) | 0.20 | - |
| н685У | - | - | 392772.64 | 1222988.24 | Метод спутниковых геодезических измерений (определений) | 0.20 | - |
| н641У | - | - | 392800.49 | 1223001.04 | Метод спутниковых геодезических измерений (определений) | 0.20 | - |

**1. Сведения о характерных точках границы уточняемого земельного участка с кадастровым номером 21:21:231401:472 :**

**Система координат МСК-21, зона** **Зона №1**

| Обозначение характерных точек границ | Координаты, м | | | | Метод определения координат | Формулы, примененные для расчета средней квадратической погрешности определения координат характерных точек границ (Mt), с подставленными в такие формулы значениями и итоговые (вычисленные) значения Mt, м | Описание закрепления точки |
|---|---|---|---|---|---|---|---|
| | содержатся в Едином государственном реестре недвижимости | | определены в результате выполнения комплексных кадастровых работ | | | | |
| | X | Y | X | Y | | | |
| 1 | 2 | 3 | 4 | 5 | 6 | 7 | 8 |
| 542 | - | - | 392800.98 | 1223001.27 | Метод спутниковых геодезических измерений (определений) | 0.20 | - |

**2. Сведения о частях границ уточняемого земельного участка с кадастровым номером 21:21:231401:472 :**

| Обозначение части границ | | Горизонтальное проложение (S), м | Описание прохождения части границ | Сведения о согласовании местоположения границ (согласовано/спорное) |
|---|---|---|---|---|
| от т. | до т. | | | |
| 1 | 2 | 3 | 4 | 5 |
| 542 | 538 | 19.80 | - | - |
| 538 | н686У | 0.72 | - | - |
| н686У | н687У | 30.94 | - | - |
| н687У | н685У | 20.31 | - | - |
| н685У | н641У | 30.65 | - | - |
| н641У | 542 | 0.54 | - | - |

**3. Сведения о характеристиках уточняемого земельного участка с кадастровым номером 21:21:231401:472 :**

| № п/п | Наименование характеристики земельного участка | Значение характеристики |
|---|---|---|
| 1 | 2 | 3 |
| 1. | Адрес земельного участка | Российская Федерация, Чувашская Республика (Чувашия), район Чебоксарский, сельское поселение Кшаушское, садовое некоммерческое товарищество Шоркино, участок 472 |
| 1.1. | Сведения о местоположении земельного участка (при отсутствии адреса) в структурированном в соответствии с федеральной информационной адресной системой виде | - |
| 1.2. | Дополнительные сведения о местоположении земельного участка | - |
| 2. | Площадь земельного участка ± величина погрешности определения (вычисления) площади (Р ± ΔР), м2 | 634 ± 18 |
| 3. | Формула, примененная для вычисления предельной погрешности определения площади земельного участка, с подставленными значениями и итоговые (вычисленные) значения (ΔР), м2 | $\Delta = 3.50*Mt*\sqrt{P}=3.50*0.20*\sqrt{634}=18$ |
| 4. | Площадь земельного участка согласно сведениям Единого государственного реестра недвижимости (Ркад), м2 | - |

**3. Сведения о характеристиках уточняемого земельного участка с кадастровым номером 21:21:231401:472 :**

| № п/п | Наименование характеристики земельного участка | Значение характеристики |
|---|---|---|
| 1 | 2 | 3 |
| 5. | Оценка расхождения Р и Ркад (Р - Ркад), м2 | - |
| 6. | Предельные минимальный и максимальный размеры земельного участка (Рмин и Рмакс), м2 | 300<br>1000 |
| 7. | Вид (виды) разрешенного использования | для садоводства |
| 7.1. | Дополнительные сведения об использовании земельного участка | - |
| 8. | Кадастровый или иной государственный учетный номер (инвентарный) здания, сооружения, объекта незавершенного строительства, расположенного на земельном участке | - |
| 9. | Сведения о земельных участках (землях общего пользования, территории общего пользования), посредством которых обеспечивается доступ | Земли общего пользования<br>(1) Земли общего пользования |
| 10. | Иные сведения | - |

**4. Пояснения к сведениям об уточняемом земельном участке с кадастровым номером 21:21:231401:472 :**

| | |
|---|---|
| 1. | - |

# Сведения об уточняемых земельных участках

**1. Сведения о характерных точках границы уточняемого земельного участка с кадастровым номером 21:21:231401:473 :**

**Система координат МСК-21, зона** **Зона №1**

| Обозначение характерных точек границ | Координаты, м | | | | Метод определения координат | Формулы, примененные для расчета средней квадратической погрешности определения координат характерных точек границ (Mt), с подставленными в такие формулы значениями и итоговые (вычисленные) значения Mt, м | Описание закрепления точки |
|---|---|---|---|---|---|---|---|
| | содержатся в Едином государственном реестре недвижимости | | определены в результате выполнения комплексных кадастровых работ | | | | |
| | X | Y | X | Y | | | |
| 1 | 2 | 3 | 4 | 5 | 6 | 7 | 8 |
| н686У | - | - | 392792.16 | 1223019.80 | Метод спутниковых геодезических измерений (определений) | 0.20 | - |
| 541 | - | - | 392784.32 | 1223036.77 | Метод спутниковых геодезических измерений (определений) | 0.20 | - |
| н688У | - | - | 392755.98 | 1223024.81 | Метод спутниковых геодезических измерений (определений) | 0.20 | - |
| н687У | - | - | 392764.14 | 1223006.69 | Метод спутниковых геодезических измерений (определений) | 0.20 | - |
| н686У | - | - | 392792.16 | 1223019.80 | Метод спутниковых геодезических измерений (определений) | 0.20 | - |

**2. Сведения о частях границ уточняемого земельного участка с кадастровым номером 21:21:231401:473 :**

| Обозначение части границ | | Горизонтальное проложение (S), м | Описание прохождения части границ | Сведения о согласовании местоположения границ (согласовано/спорное) |
|---|---|---|---|---|
| от т. | до т. | | | |
| 1 | 2 | 3 | 4 | 5 |
| н686У | 541 | 18.69 | - | - |
| 541 | н688У | 30.76 | - | - |
| н688У | н687У | 19.87 | - | - |
| н687У | н686У | 30.94 | - | - |

**3. Сведения о характеристиках уточняемого земельного участка с кадастровым номером 21:21:231401:473 :**

| № п/п | Наименование характеристики земельного участка | Значение характеристики |
|---|---|---|
| 1 | 2 | 3 |
| 1. | Адрес земельного участка | Российская Федерация, Чувашская Республика (Чувашия), район Чебоксарский, сельское поселение Кшаушское, садовое некоммерческое товарищество Шоркино, участок 473 |
| 1.1. | Сведения о местоположении земельного участка (при отсутствии адреса) в структурированном в соответствии с федеральной информационной адресной системой виде | - |
| 1.2. | Дополнительные сведения о местоположении земельного участка | - |
| 2. | Площадь земельного участка ± величина погрешности определения (вычисления) площади (Р ± ΔР), м2 | 595 ± 17 |
| 3. | Формула, примененная для вычисления предельной погрешности определения площади земельного участка, с подставленными значениями и итоговые (вычисленные) значения (ΔР), м2 | Δ = 3.50*Mt*√P=3.50*0.20*√595=17 |
| 4. | Площадь земельного участка согласно сведениям Единого государственного реестра недвижимости (Ркад), м2 | - |
| 5. | Оценка расхождения Р и Ркад (Р - Ркад), м2 | - |
| 6. | Предельные минимальный и максимальный размеры земельного участка (Рмин и Рмакс), м2 | 300<br>1000 |
| 7. | Вид (виды) разрешенного использования | для садоводства |
| 7.1. | Дополнительные сведения об использовании земельного участка | - |
| 8. | Кадастровый или иной государственный учетный номер (инвентарный) здания, сооружения, объекта незавершенного строительства, расположенного на земельном участке | - |
| 9. | Сведения о земельных участках (землях общего пользования, территории общего пользования), посредством которых обеспечивается доступ | Земли общего пользования<br>(1) Земли общего пользования |
| 10. | Иные сведения | - |

**4. Пояснения к сведениям об уточняемом земельном участке с кадастровым номером 21:21:231401:473 :**

| | |
|---|---|
| 1. | - |

# Сведения об уточняемых земельных участках

**1. Сведения о характерных точках границы уточняемого земельного участка с кадастровым номером 21:21:231401:474 :**

**Система координат МСК-21, зона** **Зона №1**

| Обозначение характерных точек границ | Координаты, м | | | | Метод определения координат | Формулы, примененные для расчета средней квадратической погрешности определения координат характерных точек границ (Mt), с подставленными в такие формулы значениями и итоговые (вычисленные) значения Mt, м | Описание закрепления точки |
|---|---|---|---|---|---|---|---|
| | содержатся в Едином государственном реестре недвижимости | | определены в результате выполнения комплексных кадастровых работ | | | | |
| | X | Y | X | Y | | | |
| 1 | 2 | 3 | 4 | 5 | 6 | 7 | 8 |
| 541 | - | - | 392784.32 | 1223036.77 | Метод спутниковых геодезических измерений (определений) | 0.20 | - |
| 535 | - | - | 392775.58 | 1223055.27 | Метод спутниковых геодезических измерений (определений) | 0.20 | - |
| 534 | - | - | 392747.99 | 1223042.57 | Метод спутниковых геодезических измерений (определений) | 0.20 | - |
| н688У | - | - | 392755.98 | 1223024.81 | Метод спутниковых геодезических измерений (определений) | 0.20 | - |
| 541 | - | - | 392784.32 | 1223036.77 | Метод спутниковых геодезических измерений (определений) | 0.20 | - |

**2. Сведения о частях границ уточняемого земельного участка с кадастровым номером 21:21:231401:474 :**

| Обозначение части границ | | Горизонтальное проложение (S), м | Описание прохождения части границ | Сведения о согласовании местоположения границ (согласовано/спорное) |
|---|---|---|---|---|
| от т. | до т. | | | |
| 1 | 2 | 3 | 4 | 5 |
| 541 | 535 | 20.46 | - | - |
| 535 | 534 | 30.37 | - | - |
| 534 | н688У | 19.47 | - | - |
| н688У | 541 | 30.76 | - | - |

**3. Сведения о характеристиках уточняемого земельного участка с кадастровым номером 21:21:231401:474 :**

| № п/п | Наименование характеристики земельного участка | Значение характеристики |
|---|---|---|
| 1 | 2 | 3 |
| 1. | Адрес земельного участка | Российская Федерация, Чувашская Республика (Чувашия), район Чебоксарский, сельское поселение Кшаушское, садовое некоммерческое товарищество Шоркино, участок 474 |
| 1.1. | Сведения о местоположении земельного участка (при отсутствии адреса) в структурированном в соответствии с федеральной информационной адресной системой виде | - |
| 1.2. | Дополнительные сведения о местоположении земельного участка | - |
| 2. | Площадь земельного участка ± величина погрешности определения (вычисления) площади (Р ± ΔР), м2 | 610 ± 17 |
| 3. | Формула, примененная для вычисления предельной погрешности определения площади земельного участка, с подставленными значениями и итоговые (вычисленные) значения (ΔР), м2 | Δ = 3.50*Mt*√P=3.50*0.20*√610=17 |
| 4. | Площадь земельного участка согласно сведениям Единого государственного реестра недвижимости (Ркад), м2 | - |
| 5. | Оценка расхождения Р и Ркад (Р - Ркад), м2 | - |
| 6. | Предельные минимальный и максимальный размеры земельного участка (Рмин и Рмакс), м2 | 300<br>1000 |
| 7. | Вид (виды) разрешенного использования | для садоводства |
| 7.1. | Дополнительные сведения об использовании земельного участка | - |
| 8. | Кадастровый или иной государственный учетный номер (инвентарный) здания, сооружения, объекта незавершенного строительства, расположенного на земельном участке | - |
| 9. | Сведения о земельных участках (землях общего пользования, территории общего пользования), посредством которых обеспечивается доступ | Земли общего пользования<br>(1) Земли общего пользования |
| 10. | Иные сведения | - |

**4. Пояснения к сведениям об уточняемом земельном участке с кадастровым номером 21:21:231401:474 :**

| | |
|---|---|
| 1. | - |

## Сведения об уточняемых земельных участках

**1. Сведения о характерных точках границы уточняемого земельного участка с кадастровым номером 21:21:231401:476 :**

**Система координат МСК-21, зона** **Зона №1**

| Обозначение характерных точек границ | Координаты, м | | | | Метод определения координат | Формулы, примененные для расчета средней квадратической погрешности определения координат характерных точек границ (Mt), с подставленными в такие формулы значениями и итоговые (вычисленные) значения Mt, м | Описание закрепления точки |
|---|---|---|---|---|---|---|---|
| | содержатся в Едином государственном реестре недвижимости | | определены в результате выполнения комплексных кадастровых работ | | | | |
| | X | Y | X | Y | | | |
| 1 | 2 | 3 | 4 | 5 | 6 | 7 | 8 |
| 536 | - | - | 392767.75 | 1223073.67 | Метод спутниковых геодезических измерений (определений) | 0.20 | - |
| 531 | - | - | 392758.56 | 1223091.80 | Метод спутниковых геодезических измерений (определений) | 0.20 | - |
| 530 | - | - | 392730.85 | 1223079.07 | Метод спутниковых геодезических измерений (определений) | 0.20 | - |
| 537 | - | - | 392739.76 | 1223060.76 | Метод спутниковых геодезических измерений (определений) | 0.20 | - |
| 536 | - | - | 392767.75 | 1223073.67 | Метод спутниковых геодезических измерений (определений) | 0.20 | - |

**2. Сведения о частях границ уточняемого земельного участка с кадастровым номером 21:21:231401:476 :**

| Обозначение части границ | | Горизонтальное проложение (S), м | Описание прохождения части границ | Сведения о согласовании местоположения границ (согласовано/спорное) |
|---|---|---|---|---|
| от т. | до т. | | | |
| 1 | 2 | 3 | 4 | 5 |
| 536 | 531 | 20.33 | - | - |
| 531 | 530 | 30.49 | - | - |
| 530 | 537 | 20.36 | - | - |
| 537 | 536 | 30.82 | - | - |

**3. Сведения о характеристиках уточняемого земельного участка с кадастровым номером 21:21:231401:476 :**

| № п/п | Наименование характеристики земельного участка | Значение характеристики |
|---|---|---|
| 1 | 2 | 3 |
| 1. | Адрес земельного участка | Российская Федерация, Чувашская Республика (Чувашия), район Чебоксарский, сельское поселение Кшаушское, садовое некоммерческое товарищество Шоркино, участок 476 |
| 1.1. | Сведения о местоположении земельного участка (при отсутствии адреса) в структурированном в соответствии с федеральной информационной адресной системой виде | - |
| 1.2. | Дополнительные сведения о местоположении земельного участка | - |
| 2. | Площадь земельного участка ± величина погрешности определения (вычисления) площади (Р ± ΔР), м2 | 623 ± 17 |
| 3. | Формула, примененная для вычисления предельной погрешности определения площади земельного участка, с подставленными значениями и итоговые (вычисленные) значения (ΔР), м2 | Δ = 3.50*Mt*√P=3.50*0.20*√623=17 |
| 4. | Площадь земельного участка согласно сведениям Единого государственного реестра недвижимости (Ркад), м2 | - |
| 5. | Оценка расхождения Р и Ркад (Р - Ркад), м2 | - |
| 6. | Предельные минимальный и максимальный размеры земельного участка (Рмин и Рмакс), м2 | 300<br>1000 |
| 7. | Вид (виды) разрешенного использования | для садоводства |
| 7.1. | Дополнительные сведения об использовании земельного участка | - |
| 8. | Кадастровый или иной государственный учетный номер (инвентарный) здания, сооружения, объекта незавершенного строительства, расположенного на земельном участке | - |
| 9. | Сведения о земельных участках (землях общего пользования, территории общего пользования), посредством которых обеспечивается доступ | Земли общего пользования<br>(1) Земли общего пользования |
| 10. | Иные сведения | - |

**4. Пояснения к сведениям об уточняемом земельном участке с кадастровым номером 21:21:231401:476 :**

| | |
|---|---|
| 1. | - |

## Сведения об уточняемых земельных участках

**1. Сведения о характерных точках границы уточняемого земельного участка с кадастровым номером 21:21:231401:478 :**

**Система координат МСК-21, зона** **Зона №1**

| Обозначение характерных точек границ | Координаты, м | | | | Метод определения координат | Формулы, примененные для расчета средней квадратической погрешности определения координат характерных точек границ (Mt), с подставленными в такие формулы значениями и итоговые (вычисленные) значения Mt, м | Описание закрепления точки |
|---|---|---|---|---|---|---|---|
| | содержатся в Едином государственном реестре недвижимости | | определены в результате выполнения комплексных кадастровых работ | | | | |
| | X | Y | X | Y | | | |
| 1 | 2 | 3 | 4 | 5 | 6 | 7 | 8 |
| 532 | - | - | 392750.20 | 1223109.91 | Метод спутниковых геодезических измерений (определений) | 0.20 | - |
| 529 | - | - | 392741.57 | 1223128.17 | Метод спутниковых геодезических измерений (определений) | 0.20 | - |
| 528 | - | - | 392714.72 | 1223115.41 | Метод спутниковых геодезических измерений (определений) | 0.20 | - |
| 533 | - | - | 392722.71 | 1223097.03 | Метод спутниковых геодезических измерений (определений) | 0.20 | - |
| 532 | - | - | 392750.20 | 1223109.91 | Метод спутниковых геодезических измерений (определений) | 0.20 | - |

**2. Сведения о частях границ уточняемого земельного участка с кадастровым номером 21:21:231401:478 :**

| Обозначение части границ | | Горизонтальное проложение (S), м | Описание прохождения части границ | Сведения о согласовании местоположения границ (согласовано/спорное) |
|---|---|---|---|---|
| от т. | до т. | | | |
| 1 | 2 | 3 | 4 | 5 |
| 532 | 529 | 20.20 | - | - |
| 529 | 528 | 29.73 | - | - |
| 528 | 533 | 20.04 | - | - |
| 533 | 532 | 30.36 | - | - |

**3. Сведения о характеристиках уточняемого земельного участка с кадастровым номером 21:21:231401:478 :**

| № п/п | Наименование характеристики земельного участка | Значение характеристики |
|---|---|---|
| 1 | 2 | 3 |
| 1. | Адрес земельного участка | Российская Федерация, Чувашская Республика (Чувашия), район Чебоксарский, сельское поселение Кшаушское, садовое некоммерческое товарищество Шоркино, участок 478 |
| 1.1. | Сведения о местоположении земельного участка (при отсутствии адреса) в структурированном в соответствии с федеральной информационной адресной системой виде | - |
| 1.2. | Дополнительные сведения о местоположении земельного участка | - |
| 2. | Площадь земельного участка ± величина погрешности определения (вычисления) площади (Р ± ΔР), м2 | 604 ± 17 |
| 3. | Формула, примененная для вычисления предельной погрешности определения площади земельного участка, с подставленными значениями и итоговые (вычисленные) значения (ΔР), м2 | Δ = 3.50*Mt*√P=3.50*0.20*√604=17 |
| 4. | Площадь земельного участка согласно сведениям Единого государственного реестра недвижимости (Ркад), м2 | - |
| 5. | Оценка расхождения Р и Ркад (Р - Ркад), м2 | - |
| 6. | Предельные минимальный и максимальный размеры земельного участка (Рмин и Рмакс), м2 | 300<br>1000 |
| 7. | Вид (виды) разрешенного использования | для садоводства |
| 7.1. | Дополнительные сведения об использовании земельного участка | - |
| 8. | Кадастровый или иной государственный учетный номер (инвентарный) здания, сооружения, объекта незавершенного строительства, расположенного на земельном участке | - |
| 9. | Сведения о земельных участках (землях общего пользования, территории общего пользования), посредством которых обеспечивается доступ | Земли общего пользования<br>(1) Земли общего пользования |
| 10. | Иные сведения | - |

**4. Пояснения к сведениям об уточняемом земельном участке с кадастровым номером 21:21:231401:478 :**

| | |
|---|---|
| 1. | - |

# Сведения об уточняемых земельных участках

**1. Сведения о характерных точках границы уточняемого земельного участка с кадастровым номером 21:21:231401:482 :**

**Система координат МСК-21, зона** **Зона №1**

| Обозначение характерных точек границ | Координаты, м | | | | Метод определения координат | Формулы, примененные для расчета средней квадратической погрешности определения координат характерных точек границ (Mt), с подставленными в такие формулы значениями и итоговые (вычисленные) значения Mt, м | Описание закрепления точки |
|---|---|---|---|---|---|---|---|
| | содержатся в Едином государственном реестре недвижимости | | определены в результате выполнения комплексных кадастровых работ | | | | |
| | X | Y | X | Y | | | |
| 1 | 2 | 3 | 4 | 5 | 6 | 7 | 8 |
| н656У | - | - | 392715.11 | 1223185.64 | Метод спутниковых геодезических измерений (определений) | 0.20 | - |
| н655У | - | - | 392707.01 | 1223203.94 | Метод спутниковых геодезических измерений (определений) | 0.20 | - |
| н689У | - | - | 392679.80 | 1223191.63 | Метод спутниковых геодезических измерений (определений) | 0.20 | - |
| н690У | - | - | 392687.90 | 1223173.69 | Метод спутниковых геодезических измерений (определений) | 0.20 | - |
| н656У | - | - | 392715.11 | 1223185.64 | Метод спутниковых геодезических измерений (определений) | 0.20 | - |

**2. Сведения о частях границ уточняемого земельного участка с кадастровым номером 21:21:231401:482 :**

| Обозначение части границ | | Горизонтальное проложение (S), м | Описание прохождения части границ | Сведения о согласовании местоположения границ (согласовано/спорное) |
|---|---|---|---|---|
| от т. | до т. | | | |
| 1 | 2 | 3 | 4 | 5 |
| н656У | н655У | 20.01 | - | - |
| н655У | н689У | 29.87 | - | - |
| н689У | н690У | 19.68 | - | - |
| н690У | н656У | 29.72 | - | - |

**3. Сведения о характеристиках уточняемого земельного участка с кадастровым номером 21:21:231401:482 :**

| № п/п | Наименование характеристики земельного участка | Значение характеристики |
|---|---|---|
| 1 | 2 | 3 |
| 1. | Адрес земельного участка | Российская Федерация, Чувашская Республика (Чувашия), район Чебоксарский, сельское поселение Кшаушское, садовое некоммерческое товарищество Шоркино, участок 482 |
| 1.1. | Сведения о местоположении земельного участка (при отсутствии адреса) в структурированном в соответствии с федеральной информационной адресной системой виде | - |
| 1.2. | Дополнительные сведения о местоположении земельного участка | - |
| 2. | Площадь земельного участка ± величина погрешности определения (вычисления) площади (Р ± ΔР), м2 | 591 ± 17 |
| 3. | Формула, примененная для вычисления предельной погрешности определения площади земельного участка, с подставленными значениями и итоговые (вычисленные) значения (ΔР), м2 | Δ = 3.50*Mt*√P=3.50*0.20*√591=17 |
| 4. | Площадь земельного участка согласно сведениям Единого государственного реестра недвижимости (Ркад), м2 | - |
| 5. | Оценка расхождения Р и Ркад (Р - Ркад), м2 | - |
| 6. | Предельные минимальный и максимальный размеры земельного участка (Рмин и Рмакс), м2 | 300<br>1000 |
| 7. | Вид (виды) разрешенного использования | для садоводства |
| 7.1. | Дополнительные сведения об использовании земельного участка | - |
| 8. | Кадастровый или иной государственный учетный номер (инвентарный) здания, сооружения, объекта незавершенного строительства, расположенного на земельном участке | - |
| 9. | Сведения о земельных участках (землях общего пользования, территории общего пользования), посредством которых обеспечивается доступ | Земли общего пользования<br>(1) Земли общего пользования |
| 10. | Иные сведения | - |

**4. Пояснения к сведениям об уточняемом земельном участке с кадастровым номером 21:21:231401:482 :**

| | |
|---|---|
| 1. | - |

## Сведения об уточняемых земельных участках

**1. Сведения о характерных точках границы уточняемого земельного участка с кадастровым номером 21:21:231401:483 :**

**Система координат МСК-21, зона** **Зона №1**

| Обозначение характерных точек границ | Координаты, м | | | | Метод определения координат | Формулы, примененные для расчета средней квадратической погрешности определения координат характерных точек границ (Mt), с подставленными в такие формулы значениями и итоговые (вычисленные) значения Mt, м | Описание закрепления точки |
|---|---|---|---|---|---|---|---|
| | содержатся в Едином государственном реестре недвижимости | | определены в результате выполнения комплексных кадастровых работ | | | | |
| | X | Y | X | Y | | | |
| 1 | 2 | 3 | 4 | 5 | 6 | 7 | 8 |
| н655У | - | - | 392707.01 | 1223203.94 | Метод спутниковых геодезических измерений (определений) | 0.20 | - |
| н658У | - | - | 392698.37 | 1223222.25 | Метод спутниковых геодезических измерений (определений) | 0.20 | - |
| н691У | - | - | 392671.39 | 1223209.91 | Метод спутниковых геодезических измерений (определений) | 0.20 | - |
| н689У | - | - | 392679.80 | 1223191.63 | Метод спутниковых геодезических измерений (определений) | 0.20 | - |
| н655У | - | - | 392707.01 | 1223203.94 | Метод спутниковых геодезических измерений (определений) | 0.20 | - |

**2. Сведения о частях границ уточняемого земельного участка с кадастровым номером 21:21:231401:483 :**

| Обозначение части границ | | Горизонтальное проложение (S), м | Описание прохождения части границ | Сведения о согласовании местоположения границ (согласовано/спорное) |
|---|---|---|---|---|
| от т. | до т. | | | |
| 1 | 2 | 3 | 4 | 5 |
| н655У | н658У | 20.25 | - | - |
| н658У | н691У | 29.67 | - | - |
| н691У | н689У | 20.12 | - | - |
| н689У | н655У | 29.87 | - | - |

**3. Сведения о характеристиках уточняемого земельного участка с кадастровым номером 21:21:231401:483 :**

| № п/п | Наименование характеристики земельного участка | Значение характеристики |
|---|---|---|
| 1 | 2 | 3 |
| 1. | Адрес земельного участка | Российская Федерация, Чувашская Республика (Чувашия), район Чебоксарский, сельское поселение Кшаушское, садовое некоммерческое товарищество Шоркино, участок 483 |
| 1.1. | Сведения о местоположении земельного участка (при отсутствии адреса) в структурированном в соответствии с федеральной информационной адресной системой виде | - |
| 1.2. | Дополнительные сведения о местоположении земельного участка | - |
| 2. | Площадь земельного участка ± величина погрешности определения (вычисления) площади (Р ± ΔР), м2 | 601 ± 17 |
| 3. | Формула, примененная для вычисления предельной погрешности определения площади земельного участка, с подставленными значениями и итоговые (вычисленные) значения (ΔР), м2 | Δ = 3.50*Mt*√P=3.50*0.20*√601=17 |
| 4. | Площадь земельного участка согласно сведениям Единого государственного реестра недвижимости (Ркад), м2 | - |
| 5. | Оценка расхождения Р и Ркад (Р - Ркад), м2 | - |
| 6. | Предельные минимальный и максимальный размеры земельного участка (Рмин и Рмакс), м2 | 300<br>1000 |
| 7. | Вид (виды) разрешенного использования | для садоводства |
| 7.1. | Дополнительные сведения об использовании земельного участка | - |
| 8. | Кадастровый или иной государственный учетный номер (инвентарный) здания, сооружения, объекта незавершенного строительства, расположенного на земельном участке | - |
| 9. | Сведения о земельных участках (землях общего пользования, территории общего пользования), посредством которых обеспечивается доступ | Земли общего пользования<br>(1) Земли общего пользования |
| 10. | Иные сведения | - |

**4. Пояснения к сведениям об уточняемом земельном участке с кадастровым номером 21:21:231401:483 :**

| | |
|---|---|
| 1. | - |

# Сведения об уточняемых земельных участках

**1. Сведения о характерных точках границы уточняемого земельного участка с кадастровым номером 21:21:231401:484 :**

**Система координат МСК-21, зона** **Зона №1**

| Обозначение характерных точек границ | Координаты, м | | | | Метод определения координат | Формулы, примененные для расчета средней квадратической погрешности определения координат характерных точек границ (Mt), с подставленными в такие формулы значениями и итоговые (вычисленные) значения Mt, м | Описание закрепления точки |
|---|---|---|---|---|---|---|---|
| | содержатся в Едином государственном реестре недвижимости | | определены в результате выполнения комплексных кадастровых работ | | | | |
| | X | Y | X | Y | | | |
| 1 | 2 | 3 | 4 | 5 | 6 | 7 | 8 |
| н658У | - | - | 392698.37 | 1223222.25 | Метод спутниковых геодезических измерений (определений) | 0.20 | - |
| н660У | - | - | 392690.20 | 1223240.44 | Метод спутниковых геодезических измерений (определений) | 0.20 | - |
| н692У | - | - | 392662.67 | 1223228.11 | Метод спутниковых геодезических измерений (определений) | 0.20 | - |
| н691У | - | - | 392671.39 | 1223209.91 | Метод спутниковых геодезических измерений (определений) | 0.20 | - |
| н658У | - | - | 392698.37 | 1223222.25 | Метод спутниковых геодезических измерений (определений) | 0.20 | - |

**2. Сведения о частях границ уточняемого земельного участка с кадастровым номером 21:21:231401:484 :**

| Обозначение части границ | | Горизонтальное проложение (S), м | Описание прохождения части границ | Сведения о согласовании местоположения границ (согласовано/спорное) |
|---|---|---|---|---|
| от т. | до т. | | | |
| 1 | 2 | 3 | 4 | 5 |
| н658У | н660У | 19.94 | - | - |
| н660У | н692У | 30.17 | - | - |
| н692У | н691У | 20.18 | - | - |
| н691У | н658У | 29.67 | - | - |

**3. Сведения о характеристиках уточняемого земельного участка с кадастровым номером 21:21:231401:484 :**

| № п/п | Наименование характеристики земельного участка | Значение характеристики |
|---|---|---|
| 1 | 2 | 3 |
| 1. | Адрес земельного участка | Российская Федерация, Чувашская Республика (Чувашия), район Чебоксарский, сельское поселение Кшаушское, садовое некоммерческое товарищество Шоркино, участок 484 |
| 1.1. | Сведения о местоположении земельного участка (при отсутствии адреса) в структурированном в соответствии с федеральной информационной адресной системой виде | - |
| 1.2. | Дополнительные сведения о местоположении земельного участка | - |
| 2. | Площадь земельного участка ± величина погрешности определения (вычисления) площади (Р ± ΔР), м2 | 600 ± 17 |
| 3. | Формула, примененная для вычисления предельной погрешности определения площади земельного участка, с подставленными значениями и итоговые (вычисленные) значения (ΔР), м2 | Δ = 3.50*Mt*√P=3.50*0.20*√600=17 |
| 4. | Площадь земельного участка согласно сведениям Единого государственного реестра недвижимости (Ркад), м2 | - |
| 5. | Оценка расхождения Р и Ркад (Р - Ркад), м2 | - |
| 6. | Предельные минимальный и максимальный размеры земельного участка (Рмин и Рмакс), м2 | 300<br>1000 |
| 7. | Вид (виды) разрешенного использования | для садоводства |
| 7.1. | Дополнительные сведения об использовании земельного участка | - |
| 8. | Кадастровый или иной государственный учетный номер (инвентарный) здания, сооружения, объекта незавершенного строительства, расположенного на земельном участке | - |
| 9. | Сведения о земельных участках (землях общего пользования, территории общего пользования), посредством которых обеспечивается доступ | Земли общего пользования<br>(1) Земли общего пользования |
| 10. | Иные сведения | - |

**4. Пояснения к сведениям об уточняемом земельном участке с кадастровым номером 21:21:231401:484 :**

| | |
|---|---|
| 1. | - |

## Сведения об уточняемых земельных участках

**1. Сведения о характерных точках границы уточняемого земельного участка с кадастровым номером 21:21:231401:485 :**

**Система координат МСК-21, зона** **Зона №1**

| Обозначение характерных точек границ | Координаты, м | | | | Метод определения координат | Формулы, примененные для расчета средней квадратической погрешности определения координат характерных точек границ (Mt), с подставленными в такие формулы значениями и итоговые (вычисленные) значения Mt, м | Описание закрепления точки |
|---|---|---|---|---|---|---|---|
| | содержатся в Едином государственном реестре недвижимости | | определены в результате выполнения комплексных кадастровых работ | | | | |
| | X | Y | X | Y | | | |
| 1 | 2 | 3 | 4 | 5 | 6 | 7 | 8 |
| н660У | - | - | 392690.20 | 1223240.44 | Метод спутниковых геодезических измерений (определений) | 0.20 | - |
| н662У | - | - | 392681.78 | 1223258.70 | Метод спутниковых геодезических измерений (определений) | 0.20 | - |
| н693У | - | - | 392654.29 | 1223245.94 | Метод спутниковых геодезических измерений (определений) | 0.20 | - |
| н692У | - | - | 392662.67 | 1223228.11 | Метод спутниковых геодезических измерений (определений) | 0.20 | - |
| н660У | - | - | 392690.20 | 1223240.44 | Метод спутниковых геодезических измерений (определений) | 0.20 | - |

**2. Сведения о частях границ уточняемого земельного участка с кадастровым номером 21:21:231401:485 :**

| Обозначение части границ | | Горизонтальное проложение (S), м | Описание прохождения части границ | Сведения о согласовании местоположения границ (согласовано/спорное) |
|---|---|---|---|---|
| от т. | до т. | | | |
| 1 | 2 | 3 | 4 | 5 |
| н660У | н662У | 20.11 | - | - |
| н662У | н693У | 30.31 | - | - |
| н693У | н692У | 19.70 | - | - |
| н692У | н660У | 30.17 | - | - |

**3. Сведения о характеристиках уточняемого земельного участка с кадастровым номером 21:21:231401:485 :**

| № п/п | Наименование характеристики земельного участка | Значение характеристики |
|---|---|---|
| 1 | 2 | 3 |
| 1. | Адрес земельного участка | Российская Федерация, Чувашская Республика (Чувашия), район Чебоксарский, сельское поселение Кшаушское, садовое некоммерческое товарищество Шоркино, участок 485 |
| 1.1. | Сведения о местоположении земельного участка (при отсутствии адреса) в структурированном в соответствии с федеральной информационной адресной системой виде | - |
| 1.2. | Дополнительные сведения о местоположении земельного участка | - |
| 2. | Площадь земельного участка ± величина погрешности определения (вычисления) площади (Р ± ΔР), м2 | 602 ± 17 |
| 3. | Формула, примененная для вычисления предельной погрешности определения площади земельного участка, с подставленными значениями и итоговые (вычисленные) значения (ΔР), м2 | Δ = 3.50*Mt*√P=3.50*0.20*√602=17 |
| 4. | Площадь земельного участка согласно сведениям Единого государственного реестра недвижимости (Ркад), м2 | - |
| 5. | Оценка расхождения Р и Ркад (Р - Ркад), м2 | - |
| 6. | Предельные минимальный и максимальный размеры земельного участка (Рмин и Рмакс), м2 | 300<br>1000 |
| 7. | Вид (виды) разрешенного использования | для садоводства |
| 7.1. | Дополнительные сведения об использовании земельного участка | - |
| 8. | Кадастровый или иной государственный учетный номер (инвентарный) здания, сооружения, объекта незавершенного строительства, расположенного на земельном участке | - |
| 9. | Сведения о земельных участках (землях общего пользования, территории общего пользования), посредством которых обеспечивается доступ | Земли общего пользования<br>(1) Земли общего пользования |
| 10. | Иные сведения | - |

**4. Пояснения к сведениям об уточняемом земельном участке с кадастровым номером 21:21:231401:485 :**

| | |
|---|---|
| 1. | - |

# Сведения об уточняемых земельных участках

**1. Сведения о характерных точках границы уточняемого земельного участка с кадастровым номером 21:21:231401:486 :**

**Система координат МСК-21, зона** **Зона №1**

| Обозначение характерных точек границ | Координаты, м | | | | Метод определения координат | Формулы, примененные для расчета средней квадратической погрешности определения координат характерных точек границ (Mt), с подставленными в такие формулы значениями и итоговые (вычисленные) значения Mt, м | Описание закрепления точки |
|---|---|---|---|---|---|---|---|
| | содержатся в Едином государственном реестре недвижимости | | определены в результате выполнения комплексных кадастровых работ | | | | |
| | X | Y | X | Y | | | |
| 1 | 2 | 3 | 4 | 5 | 6 | 7 | 8 |
| н662У | - | - | 392681.78 | 1223258.70 | Метод спутниковых геодезических измерений (определений) | 0.20 | - |
| н664У | - | - | 392673.84 | 1223276.62 | Метод спутниковых геодезических измерений (определений) | 0.20 | - |
| н694У | - | - | 392645.78 | 1223263.60 | Метод спутниковых геодезических измерений (определений) | 0.20 | - |
| н693У | - | - | 392654.29 | 1223245.94 | Метод спутниковых геодезических измерений (определений) | 0.20 | - |
| н662У | - | - | 392681.78 | 1223258.70 | Метод спутниковых геодезических измерений (определений) | 0.20 | - |

**2. Сведения о частях границ уточняемого земельного участка с кадастровым номером 21:21:231401:486 :**

| Обозначение части границ | | Горизонтальное проложение (S), м | Описание прохождения части границ | Сведения о согласовании местоположения границ (согласовано/спорное) |
|---|---|---|---|---|
| от т. | до т. | | | |
| 1 | 2 | 3 | 4 | 5 |
| н662У | н664У | 19.60 | - | - |
| н664У | н694У | 30.93 | - | - |
| н694У | н693У | 19.60 | - | - |
| н693У | н662У | 30.31 | - | - |

**3. Сведения о характеристиках уточняемого земельного участка с кадастровым номером 21:21:231401:486 :**

| № п/п | Наименование характеристики земельного участка | Значение характеристики |
|---|---|---|
| 1 | 2 | 3 |
| 1. | Адрес земельного участка | Российская Федерация, Чувашская Республика (Чувашия), район Чебоксарский, сельское поселение Кшаушское, садовое некоммерческое товарищество Шоркино, участок 486 |
| 1.1. | Сведения о местоположении земельного участка (при отсутствии адреса) в структурированном в соответствии с федеральной информационной адресной системой виде | - |
| 1.2. | Дополнительные сведения о местоположении земельного участка | - |
| 2. | Площадь земельного участка ± величина погрешности определения (вычисления) площади (Р ± ΔР), м2 | 600 ± 17 |
| 3. | Формула, примененная для вычисления предельной погрешности определения площади земельного участка, с подставленными значениями и итоговые (вычисленные) значения (ΔР), м2 | Δ = 3.50*Mt*√P=3.50*0.20*√600=17 |
| 4. | Площадь земельного участка согласно сведениям Единого государственного реестра недвижимости (Ркад), м2 | - |
| 5. | Оценка расхождения Р и Ркад (Р - Ркад), м2 | - |
| 6. | Предельные минимальный и максимальный размеры земельного участка (Рмин и Рмакс), м2 | 300<br>1000 |
| 7. | Вид (виды) разрешенного использования | для садоводства |
| 7.1. | Дополнительные сведения об использовании земельного участка | - |
| 8. | Кадастровый или иной государственный учетный номер (инвентарный) здания, сооружения, объекта незавершенного строительства, расположенного на земельном участке | - |
| 9. | Сведения о земельных участках (землях общего пользования, территории общего пользования), посредством которых обеспечивается доступ | Земли общего пользования<br>(1) Земли общего пользования |
| 10. | Иные сведения | - |

**4. Пояснения к сведениям об уточняемом земельном участке с кадастровым номером 21:21:231401:486 :**

| | |
|---|---|
| 1. | - |

# Сведения об уточняемых земельных участках

**1. Сведения о характерных точках границы уточняемого земельного участка с кадастровым номером 21:21:231401:487 :**

**Система координат МСК-21, зона** **Зона №1**

| Обозначение характерных точек границ | Координаты, м | | | | Метод определения координат | Формулы, примененные для расчета средней квадратической погрешности определения координат характерных точек границ (Mt), с подставленными в такие формулы значениями и итоговые (вычисленные) значения Mt, м | Описание закрепления точки |
|---|---|---|---|---|---|---|---|
| | содержатся в Едином государственном реестре недвижимости | | определены в результате выполнения комплексных кадастровых работ | | | | |
| | X | Y | X | Y | | | |
| 1 | 2 | 3 | 4 | 5 | 6 | 7 | 8 |
| н664У | - | - | 392673.84 | 1223276.62 | Метод спутниковых геодезических измерений (определений) | 0.20 | - |
| н666У | - | - | 392664.98 | 1223295.07 | Метод спутниковых геодезических измерений (определений) | 0.20 | - |
| н695У | - | - | 392637.54 | 1223281.74 | Метод спутниковых геодезических измерений (определений) | 0.20 | - |
| н694У | - | - | 392645.78 | 1223263.60 | Метод спутниковых геодезических измерений (определений) | 0.20 | - |
| н664У | - | - | 392673.84 | 1223276.62 | Метод спутниковых геодезических измерений (определений) | 0.20 | - |

**2. Сведения о частях границ уточняемого земельного участка с кадастровым номером 21:21:231401:487 :**

| Обозначение части границ | | Горизонтальное проложение (S), м | Описание прохождения части границ | Сведения о согласовании местоположения границ (согласовано/спорное) |
|---|---|---|---|---|
| от т. | до т. | | | |
| 1 | 2 | 3 | 4 | 5 |
| н664У | н666У | 20.47 | - | - |
| н666У | н695У | 30.51 | - | - |
| н695У | н694У | 19.92 | - | - |
| н694У | н664У | 30.93 | - | - |

**3. Сведения о характеристиках уточняемого земельного участка с кадастровым номером 21:21:231401:487 :**

| № п/п | Наименование характеристики земельного участка | Значение характеристики |
|---|---|---|
| 1 | 2 | 3 |
| 1. | Адрес земельного участка | Российская Федерация, Чувашская Республика (Чувашия), район Чебоксарский, сельское поселение Кшаушское, садовое некоммерческое товарищество Шоркино, участок 487 |
| 1.1. | Сведения о местоположении земельного участка (при отсутствии адреса) в структурированном в соответствии с федеральной информационной адресной системой виде | - |
| 1.2. | Дополнительные сведения о местоположении земельного участка | - |
| 2. | Площадь земельного участка ± величина погрешности определения (вычисления) площади (Р ± ΔР), м2 | 620 ± 17 |
| 3. | Формула, примененная для вычисления предельной погрешности определения площади земельного участка, с подставленными значениями и итоговые (вычисленные) значения (ΔР), м2 | Δ = 3.50*Mt*√P=3.50*0.20*√620=17 |
| 4. | Площадь земельного участка согласно сведениям Единого государственного реестра недвижимости (Ркад), м2 | - |
| 5. | Оценка расхождения Р и Ркад (Р - Ркад), м2 | - |
| 6. | Предельные минимальный и максимальный размеры земельного участка (Рмин и Рмакс), м2 | 300<br>1000 |
| 7. | Вид (виды) разрешенного использования | для садоводства |
| 7.1. | Дополнительные сведения об использовании земельного участка | - |
| 8. | Кадастровый или иной государственный учетный номер (инвентарный) здания, сооружения, объекта незавершенного строительства, расположенного на земельном участке | - |
| 9. | Сведения о земельных участках (землях общего пользования, территории общего пользования), посредством которых обеспечивается доступ | Земли общего пользования<br>(1) Земли общего пользования |
| 10. | Иные сведения | - |

**4. Пояснения к сведениям об уточняемом земельном участке с кадастровым номером 21:21:231401:487 :**

| | |
|---|---|
| 1. | - |

## Сведения об уточняемых земельных участках

**1. Сведения о характерных точках границы уточняемого земельного участка с кадастровым номером 21:21:231401:488 :**

**Система координат МСК-21, зона** **Зона №1**

| Обозначение характерных точек границ | Координаты, м | | | | Метод определения координат | Формулы, примененные для расчета средней квадратической погрешности определения координат характерных точек границ (Mt), с подставленными в такие формулы значениями и итоговые (вычисленные) значения Mt, м | Описание закрепления точки |
|---|---|---|---|---|---|---|---|
| | содержатся в Едином государственном реестре недвижимости | | определены в результате выполнения комплексных кадастровых работ | | | | |
| | X | Y | X | Y | | | |
| 1 | 2 | 3 | 4 | 5 | 6 | 7 | 8 |
| н666У | - | - | 392664.98 | 1223295.07 | Метод спутниковых геодезических измерений (определений) | 0.20 | - |
| н668У | - | - | 392656.65 | 1223313.03 | Метод спутниковых геодезических измерений (определений) | 0.20 | - |
| н696У | - | - | 392629.14 | 1223300.83 | Метод спутниковых геодезических измерений (определений) | 0.20 | - |
| н695У | - | - | 392637.54 | 1223281.74 | Метод спутниковых геодезических измерений (определений) | 0.20 | - |
| н666У | - | - | 392664.98 | 1223295.07 | Метод спутниковых геодезических измерений (определений) | 0.20 | - |

**2. Сведения о частях границ уточняемого земельного участка с кадастровым номером 21:21:231401:488 :**

| Обозначение части границ | | Горизонтальное проложение (S), м | Описание прохождения части границ | Сведения о согласовании местоположения границ (согласовано/спорное) |
|---|---|---|---|---|
| от т. | до т. | | | |
| 1 | 2 | 3 | 4 | 5 |
| н666У | н668У | 19.80 | - | - |
| н668У | н696У | 30.09 | - | - |
| н696У | н695У | 20.86 | - | - |
| н695У | н666У | 30.51 | - | - |

**3. Сведения о характеристиках уточняемого земельного участка с кадастровым номером 21:21:231401:488 :**

| № п/п | Наименование характеристики земельного участка | Значение характеристики |
|---|---|---|
| 1 | 2 | 3 |
| 1. | Адрес земельного участка | Российская Федерация, Чувашская Республика (Чувашия), район Чебоксарский, сельское поселение Кшаушское, садовое некоммерческое товарищество Шоркино, участок 488 |
| 1.1. | Сведения о местоположении земельного участка (при отсутствии адреса) в структурированном в соответствии с федеральной информационной адресной системой виде | - |
| 1.2. | Дополнительные сведения о местоположении земельного участка | - |
| 2. | Площадь земельного участка ± величина погрешности определения (вычисления) площади (Р ± ΔР), м2 | 616 ± 17 |
| 3. | Формула, примененная для вычисления предельной погрешности определения площади земельного участка, с подставленными значениями и итоговые (вычисленные) значения (ΔР), м2 | Δ = 3.50*Mt*√P=3.50*0.20*√616=17 |
| 4. | Площадь земельного участка согласно сведениям Единого государственного реестра недвижимости (Ркад), м2 | - |
| 5. | Оценка расхождения Р и Ркад (Р - Ркад), м2 | - |
| 6. | Предельные минимальный и максимальный размеры земельного участка (Рмин и Рмакс), м2 | 300<br>1000 |
| 7. | Вид (виды) разрешенного использования | для садоводства |
| 7.1. | Дополнительные сведения об использовании земельного участка | - |
| 8. | Кадастровый или иной государственный учетный номер (инвентарный) здания, сооружения, объекта незавершенного строительства, расположенного на земельном участке | - |
| 9. | Сведения о земельных участках (землях общего пользования, территории общего пользования), посредством которых обеспечивается доступ | Земли общего пользования<br>(1) Земли общего пользования |
| 10. | Иные сведения | - |

**4. Пояснения к сведениям об уточняемом земельном участке с кадастровым номером 21:21:231401:488 :**

| | |
|---|---|
| 1. | - |

## Сведения об уточняемых земельных участках

**1. Сведения о характерных точках границы уточняемого земельного участка с кадастровым номером 21:21:231401:489 :**

**Система координат МСК-21, зона** **Зона №1**

| Обозначение характерных точек границ | Координаты, м | | | | Метод определения координат | Формулы, примененные для расчета средней квадратической погрешности определения координат характерных точек границ (Mt), с подставленными в такие формулы значениями и итоговые (вычисленные) значения Mt, м | Описание закрепления точки |
|---|---|---|---|---|---|---|---|
| | содержатся в Едином государственном реестре недвижимости | | определены в результате выполнения комплексных кадастровых работ | | | | |
| | X | Y | X | Y | | | |
| 1 | 2 | 3 | 4 | 5 | 6 | 7 | 8 |
| н668У | - | - | 392656.65 | 1223313.03 | Метод спутниковых геодезических измерений (определений) | 0.20 | - |
| н670У | - | - | 392648.64 | 1223331.40 | Метод спутниковых геодезических измерений (определений) | 0.20 | - |
| н697У | - | - | 392621.09 | 1223318.98 | Метод спутниковых геодезических измерений (определений) | 0.20 | - |
| н696У | - | - | 392629.14 | 1223300.83 | Метод спутниковых геодезических измерений (определений) | 0.20 | - |
| н668У | - | - | 392656.65 | 1223313.03 | Метод спутниковых геодезических измерений (определений) | 0.20 | - |

**2. Сведения о частях границ уточняемого земельного участка с кадастровым номером 21:21:231401:489 :**

| Обозначение части границ | | Горизонтальное проложение (S), м | Описание прохождения части границ | Сведения о согласовании местоположения границ (согласовано/спорное) |
|---|---|---|---|---|
| от т. | до т. | | | |
| 1 | 2 | 3 | 4 | 5 |
| н668У | н670У | 20.04 | - | - |
| н670У | н697У | 30.22 | - | - |
| н697У | н696У | 19.86 | - | - |
| н696У | н668У | 30.09 | - | - |

**3. Сведения о характеристиках уточняемого земельного участка с кадастровым номером 21:21:231401:489 :**

| № п/п | Наименование характеристики земельного участка | Значение характеристики |
|---|---|---|
| 1 | 2 | 3 |
| 1. | Адрес земельного участка | Российская Федерация, Чувашская Республика (Чувашия), район Чебоксарский, сельское поселение Кшаушское, садовое некоммерческое товарищество Шоркино, участок 489 |
| 1.1. | Сведения о местоположении земельного участка (при отсутствии адреса) в структурированном в соответствии с федеральной информационной адресной системой виде | - |
| 1.2. | Дополнительные сведения о местоположении земельного участка | - |
| 2. | Площадь земельного участка ± величина погрешности определения (вычисления) площади (Р ± ΔР), м2 | 602 ± 17 |
| 3. | Формула, примененная для вычисления предельной погрешности определения площади земельного участка, с подставленными значениями и итоговые (вычисленные) значения (ΔР), м2 | Δ = 3.50*Mt*√P=3.50*0.20*√602=17 |
| 4. | Площадь земельного участка согласно сведениям Единого государственного реестра недвижимости (Ркад), м2 | - |
| 5. | Оценка расхождения Р и Ркад (Р - Ркад), м2 | - |
| 6. | Предельные минимальный и максимальный размеры земельного участка (Рмин и Рмакс), м2 | 300<br>1000 |
| 7. | Вид (виды) разрешенного использования | для садоводства |
| 7.1. | Дополнительные сведения об использовании земельного участка | - |
| 8. | Кадастровый или иной государственный учетный номер (инвентарный) здания, сооружения, объекта незавершенного строительства, расположенного на земельном участке | - |
| 9. | Сведения о земельных участках (землях общего пользования, территории общего пользования), посредством которых обеспечивается доступ | Земли общего пользования<br>(1) Земли общего пользования |
| 10. | Иные сведения | - |

**4. Пояснения к сведениям об уточняемом земельном участке с кадастровым номером 21:21:231401:489 :**

| | |
|---|---|
| 1. | - |

# Сведения об уточняемых земельных участках

**1. Сведения о характерных точках границы уточняемого земельного участка с кадастровым номером 21:21:231401:490 :**

**Система координат МСК-21, зона** **Зона №1**

| Обозначение характерных точек границ | Координаты, м | | | | Метод определения координат | Формулы, примененные для расчета средней квадратической погрешности определения координат характерных точек границ (Mt), с подставленными в такие формулы значениями и итоговые (вычисленные) значения Mt, м | Описание закрепления точки |
|---|---|---|---|---|---|---|---|
| | содержатся в Едином государственном реестре недвижимости | | определены в результате выполнения комплексных кадастровых работ | | | | |
| | X | Y | X | Y | | | |
| 1 | 2 | 3 | 4 | 5 | 6 | 7 | 8 |
| н670У | - | - | 392648.64 | 1223331.40 | Метод спутниковых геодезических измерений (определений) | 0.20 | - |
| н672У | - | - | 392640.41 | 1223349.56 | Метод спутниковых геодезических измерений (определений) | 0.20 | - |
| н698У | - | - | 392613.24 | 1223336.99 | Метод спутниковых геодезических измерений (определений) | 0.20 | - |
| н697У | - | - | 392621.09 | 1223318.98 | Метод спутниковых геодезических измерений (определений) | 0.20 | - |
| н670У | - | - | 392648.64 | 1223331.40 | Метод спутниковых геодезических измерений (определений) | 0.20 | - |

**2. Сведения о частях границ уточняемого земельного участка с кадастровым номером 21:21:231401:490 :**

| Обозначение части границ | | Горизонтальное проложение (S), м | Описание прохождения части границ | Сведения о согласовании местоположения границ (согласовано/спорное) |
|---|---|---|---|---|
| от т. | до т. | | | |
| 1 | 2 | 3 | 4 | 5 |
| н670У | н672У | 19.94 | - | - |
| н672У | н698У | 29.94 | - | - |
| н698У | н697У | 19.65 | - | - |
| н697У | н670У | 30.22 | - | - |

**3. Сведения о характеристиках уточняемого земельного участка с кадастровым номером 21:21:231401:490 :**

| № п/п | Наименование характеристики земельного участка | Значение характеристики |
|---|---|---|
| 1 | 2 | 3 |
| 1. | Адрес земельного участка | Российская Федерация, Чувашская Республика (Чувашия), район Чебоксарский, сельское поселение Кшаушское, садовое некоммерческое товарищество Шоркино, участок 490 |
| 1.1. | Сведения о местоположении земельного участка (при отсутствии адреса) в структурированном в соответствии с федеральной информационной адресной системой виде | - |
| 1.2. | Дополнительные сведения о местоположении земельного участка | - |
| 2. | Площадь земельного участка ± величина погрешности определения (вычисления) площади (Р ± ΔР), м2 | 595 ± 17 |
| 3. | Формула, примененная для вычисления предельной погрешности определения площади земельного участка, с подставленными значениями и итоговые (вычисленные) значения (ΔР), м2 | Δ = 3.50*Mt*√P=3.50*0.20*√595=17 |
| 4. | Площадь земельного участка согласно сведениям Единого государственного реестра недвижимости (Ркад), м2 | - |
| 5. | Оценка расхождения Р и Ркад (Р - Ркад), м2 | - |
| 6. | Предельные минимальный и максимальный размеры земельного участка (Рмин и Рмакс), м2 | 300<br>1000 |
| 7. | Вид (виды) разрешенного использования | для садоводства |
| 7.1. | Дополнительные сведения об использовании земельного участка | - |
| 8. | Кадастровый или иной государственный учетный номер (инвентарный) здания, сооружения, объекта незавершенного строительства, расположенного на земельном участке | - |
| 9. | Сведения о земельных участках (землях общего пользования, территории общего пользования), посредством которых обеспечивается доступ | Земли общего пользования<br>(1) Земли общего пользования |
| 10. | Иные сведения | - |

**4. Пояснения к сведениям об уточняемом земельном участке с кадастровым номером 21:21:231401:490 :**

| | |
|---|---|
| 1. | - |

## Сведения об уточняемых земельных участках

**1. Сведения о характерных точках границы уточняемого земельного участка с кадастровым номером 21:21:231401:491 :**

**Система координат МСК-21, зона** **Зона №1**

| Обозначение характерных точек границ | Координаты, м | | | | Метод определения координат | Формулы, примененные для расчета средней квадратической погрешности определения координат характерных точек границ (Mt), с подставленными в такие формулы значениями и итоговые (вычисленные) значения Mt, м | Описание закрепления точки |
|---|---|---|---|---|---|---|---|
| | содержатся в Едином государственном реестре недвижимости | | определены в результате выполнения комплексных кадастровых работ | | | | |
| | X | Y | X | Y | | | |
| 1 | 2 | 3 | 4 | 5 | 6 | 7 | 8 |
| н672У | - | - | 392640.41 | 1223349.56 | Метод спутниковых геодезических измерений (определений) | 0.20 | - |
| 350 | - | - | 392632.39 | 1223367.77 | Метод спутниковых геодезических измерений (определений) | 0.20 | - |
| 363 | - | - | 392626.01 | 1223364.81 | Метод спутниковых геодезических измерений (определений) | 0.20 | - |
| 362 | - | - | 392622.86 | 1223363.39 | Метод спутниковых геодезических измерений (определений) | 0.20 | - |
| 361 | - | - | 392613.86 | 1223358.96 | Метод спутниковых геодезических измерений (определений) | 0.20 | - |
| 360 | - | - | 392607.92 | 1223356.27 | Метод спутниковых геодезических измерений (определений) | 0.20 | - |

**1. Сведения о характерных точках границы уточняемого земельного участка с кадастровым номером 21:21:231401:491 :**

**Система координат МСК-21, зона** **Зона №1**

| Обозначение характерных точек границ | Координаты, м | | | | Метод определения координат | Формулы, примененные для расчета средней квадратической погрешности определения координат характерных точек границ (Mt), с подставленными в такие формулы значениями и итоговые (вычисленные) значения Mt, м | Описание закрепления точки |
|---|---|---|---|---|---|---|---|
| | содержатся в Едином государственном реестре недвижимости | | определены в результате выполнения комплексных кадастровых работ | | | | |
| | X | Y | X | Y | | | |
| 1 | 2 | 3 | 4 | 5 | 6 | 7 | 8 |
| 359 | - | - | 392604.80 | 1223354.77 | Метод спутниковых геодезических измерений (определений) | 0.20 | - |
| н698У | - | - | 392613.24 | 1223336.99 | Метод спутниковых геодезических измерений (определений) | 0.20 | - |
| н672У | - | - | 392640.41 | 1223349.56 | Метод спутниковых геодезических измерений (определений) | 0.20 | - |

**2. Сведения о частях границ уточняемого земельного участка с кадастровым номером 21:21:231401:491 :**

| Обозначение части границ | | Горизонтальное проложение (S), м | Описание прохождения части границ | Сведения о согласовании местоположения границ (согласовано/спорное) |
|---|---|---|---|---|
| от т. | до т. | | | |
| 1 | 2 | 3 | 4 | 5 |
| н672У | 350 | 19.90 | - | - |
| 350 | 363 | 7.03 | - | - |
| 363 | 362 | 3.46 | - | - |
| 362 | 361 | 10.03 | - | - |
| 361 | 360 | 6.52 | - | - |
| 360 | 359 | 3.46 | - | - |
| 359 | н698У | 19.68 | - | - |
| н698У | н672У | 29.94 | - | - |

**3. Сведения о характеристиках уточняемого земельного участка с кадастровым номером 21:21:231401:491 :**

| № п/п | Наименование характеристики земельного участка | Значение характеристики |
|---|---|---|
| 1 | 2 | 3 |
| 1. | Адрес земельного участка | Российская Федерация, Чувашская Республика (Чувашия), район Чебоксарский, сельское поселение Кшаушское, садовое некоммерческое товарищество Шоркино, участок 491 |
| 1.1. | Сведения о местоположении земельного участка (при отсутствии адреса) в структурированном в соответствии с федеральной информационной адресной системой виде | - |
| 1.2. | Дополнительные сведения о местоположении земельного участка | - |
| 2. | Площадь земельного участка ± величина погрешности определения (вычисления) площади (Р ± ΔР), м2 | 598 ± 17 |
| 3. | Формула, примененная для вычисления предельной погрешности определения площади земельного участка, с подставленными значениями и итоговые (вычисленные) значения (ΔР), м2 | Δ = 3.50*Mt*√P=3.50*0.20*√598=17 |
| 4. | Площадь земельного участка согласно сведениям Единого государственного реестра недвижимости (Ркад), м2 | - |
| 5. | Оценка расхождения Р и Ркад (Р - Ркад), м2 | - |
| 6. | Предельные минимальный и максимальный размеры земельного участка (Рмин и Рмакс), м2 | 300<br>1000 |
| 7. | Вид (виды) разрешенного использования | для садоводства |
| 7.1. | Дополнительные сведения об использовании земельного участка | - |
| 8. | Кадастровый или иной государственный учетный номер (инвентарный) здания, сооружения, объекта незавершенного строительства, расположенного на земельном участке | 21:21:231401:878 |
| 9. | Сведения о земельных участках (землях общего пользования, территории общего пользования), посредством которых обеспечивается доступ | Земли общего пользования<br>(1) Земли общего пользования |
| 10. | Иные сведения | - |

**4. Пояснения к сведениям об уточняемом земельном участке с кадастровым номером 21:21:231401:491 :**

| | |
|---|---|
| 1. | - |

# Сведения об уточняемых земельных участках

**1. Сведения о характерных точках границы уточняемого земельного участка с кадастровым номером 21:21:231401:493 :**

**Система координат МСК-21, зона** **Зона №1**

| Обозначение характерных точек границ | Координаты, м | | | | Метод определения координат | Формулы, примененные для расчета средней квадратической погрешности определения координат характерных точек границ (Mt), с подставленными в такие формулы значениями и итоговые (вычисленные) значения Mt, м | Описание закрепления точки |
|---|---|---|---|---|---|---|---|
| | содержатся в Едином государственном реестре недвижимости | | определены в результате выполнения комплексных кадастровых работ | | | | |
| | X | Y | X | Y | | | |
| 1 | 2 | 3 | 4 | 5 | 6 | 7 | 8 |
| 416 | - | - | 392785.69 | 1222950.00 | Метод спутниковых геодезических измерений (определений) | 0.20 | - |
| н699У | - | - | 392777.46 | 1222968.16 | Метод спутниковых геодезических измерений (определений) | 0.20 | - |
| н700У | - | - | 392749.90 | 1222955.32 | Метод спутниковых геодезических измерений (определений) | 0.20 | - |
| 417 | - | - | 392758.35 | 1222937.66 | Метод спутниковых геодезических измерений (определений) | 0.20 | - |
| 416 | - | - | 392785.69 | 1222950.00 | Метод спутниковых геодезических измерений (определений) | 0.20 | - |

**2. Сведения о частях границ уточняемого земельного участка с кадастровым номером 21:21:231401:493 :**

| Обозначение части границ | | Горизонтальное проложение (S), м | Описание прохождения части границ | Сведения о согласовании местоположения границ (согласовано/спорное) |
|---|---|---|---|---|
| от т. | до т. | | | |
| 1 | 2 | 3 | 4 | 5 |
| 416 | н699У | 19.94 | - | - |
| н699У | н700У | 30.40 | - | - |
| н700У | 417 | 19.58 | - | - |
| 417 | 416 | 30.00 | - | - |

**3. Сведения о характеристиках уточняемого земельного участка с кадастровым номером 21:21:231401:493 :**

| № п/п | Наименование характеристики земельного участка | Значение характеристики |
|---|---|---|
| 1 | 2 | 3 |
| 1. | Адрес земельного участка | Российская Федерация, Чувашская Республика (Чувашия), район Чебоксарский, сельское поселение Кшаушское, садовое некоммерческое товарищество Шоркино, участок 493 |
| 1.1. | Сведения о местоположении земельного участка (при отсутствии адреса) в структурированном в соответствии с федеральной информационной адресной системой виде | - |
| 1.2. | Дополнительные сведения о местоположении земельного участка | - |
| 2. | Площадь земельного участка ± величина погрешности определения (вычисления) площади (Р ± ΔР), м2 | 597 ± 17 |
| 3. | Формула, примененная для вычисления предельной погрешности определения площади земельного участка, с подставленными значениями и итоговые (вычисленные) значения (ΔР), м2 | Δ = 3.50*Mt*√P=3.50*0.20*√597=17 |
| 4. | Площадь земельного участка согласно сведениям Единого государственного реестра недвижимости (Ркад), м2 | - |
| 5. | Оценка расхождения Р и Ркад (Р - Ркад), м2 | - |
| 6. | Предельные минимальный и максимальный размеры земельного участка (Рмин и Рмакс), м2 | 300<br>1000 |
| 7. | Вид (виды) разрешенного использования | для садоводства |
| 7.1. | Дополнительные сведения об использовании земельного участка | - |
| 8. | Кадастровый или иной государственный учетный номер (инвентарный) здания, сооружения, объекта незавершенного строительства, расположенного на земельном участке | - |
| 9. | Сведения о земельных участках (землях общего пользования, территории общего пользования), посредством которых обеспечивается доступ | Земли общего пользования<br>(1) Земли общего пользования |
| 10. | Иные сведения | - |

**4. Пояснения к сведениям об уточняемом земельном участке с кадастровым номером 21:21:231401:493 :**

| | |
|---|---|
| 1. | - |

## Сведения об уточняемых земельных участках

**1. Сведения о характерных точках границы уточняемого земельного участка с кадастровым номером 21:21:231401:494 :**

**Система координат МСК-21, зона** **Зона №1**

| Обозначение характерных точек границ | Координаты, м | | | | Метод определения координат | Формулы, примененные для расчета средней квадратической погрешности определения координат характерных точек границ (Mt), с подставленными в такие формулы значениями и итоговые (вычисленные) значения Mt, м | Описание закрепления точки |
|---|---|---|---|---|---|---|---|
| | содержатся в Едином государственном реестре недвижимости | | определены в результате выполнения комплексных кадастровых работ | | | | |
| | X | Y | X | Y | | | |
| 1 | 2 | 3 | 4 | 5 | 6 | 7 | 8 |
| н699У | - | - | 392777.46 | 1222968.16 | Метод спутниковых геодезических измерений (определений) | 0.20 | - |
| н701У | - | - | 392768.87 | 1222986.48 | Метод спутниковых геодезических измерений (определений) | 0.20 | - |
| н702У | - | - | 392741.33 | 1222974.20 | Метод спутниковых геодезических измерений (определений) | 0.20 | - |
| н700У | - | - | 392749.90 | 1222955.32 | Метод спутниковых геодезических измерений (определений) | 0.20 | - |
| н699У | - | - | 392777.46 | 1222968.16 | Метод спутниковых геодезических измерений (определений) | 0.20 | - |

**2. Сведения о частях границ уточняемого земельного участка с кадастровым номером 21:21:231401:494 :**

| Обозначение части границ | | Горизонтальное проложение (S), м | Описание прохождения части границ | Сведения о согласовании местоположения границ (согласовано/спорное) |
|---|---|---|---|---|
| от т. | до т. | | | |
| 1 | 2 | 3 | 4 | 5 |
| н699У | н701У | 20.23 | - | - |
| н701У | н702У | 30.15 | - | - |
| н702У | н700У | 20.73 | - | - |
| н700У | н699У | 30.40 | - | - |

**3. Сведения о характеристиках уточняемого земельного участка с кадастровым номером 21:21:231401:494 :**

| № п/п | Наименование характеристики земельного участка | Значение характеристики |
|---|---|---|
| 1 | 2 | 3 |
| 1. | Адрес земельного участка | Российская Федерация, Чувашская Республика (Чувашия), район Чебоксарский, сельское поселение Кшаушское, садовое некоммерческое товарищество Шоркино, участок 494 |
| 1.1. | Сведения о местоположении земельного участка (при отсутствии адреса) в структурированном в соответствии с федеральной информационной адресной системой виде | - |
| 1.2. | Дополнительные сведения о местоположении земельного участка | - |
| 2. | Площадь земельного участка ± величина погрешности определения (вычисления) площади (Р ± ΔР), м2 | 620 ± 17 |
| 3. | Формула, примененная для вычисления предельной погрешности определения площади земельного участка, с подставленными значениями и итоговые (вычисленные) значения (ΔР), м2 | Δ = 3.50*Mt*√P=3.50*0.20*√620=17 |
| 4. | Площадь земельного участка согласно сведениям Единого государственного реестра недвижимости (Ркад), м2 | - |
| 5. | Оценка расхождения Р и Ркад (Р - Ркад), м2 | - |
| 6. | Предельные минимальный и максимальный размеры земельного участка (Рмин и Рмакс), м2 | 300<br>1000 |
| 7. | Вид (виды) разрешенного использования | для садоводства |
| 7.1. | Дополнительные сведения об использовании земельного участка | - |
| 8. | Кадастровый или иной государственный учетный номер (инвентарный) здания, сооружения, объекта незавершенного строительства, расположенного на земельном участке | 21:21:231401:1016 |
| 9. | Сведения о земельных участках (землях общего пользования, территории общего пользования), посредством которых обеспечивается доступ | Земли общего пользования<br>(1) Земли общего пользования |
| 10. | Иные сведения | - |

**4. Пояснения к сведениям об уточняемом земельном участке с кадастровым номером 21:21:231401:494 :**

| | |
|---|---|
| 1. | - |

# Сведения об уточняемых земельных участках

**1. Сведения о характерных точках границы уточняемого земельного участка с кадастровым номером 21:21:231401:495 :**

**Система координат МСК-21, зона** **Зона №1**

| Обозначение характерных точек границ | Координаты, м | | | | Метод определения координат | Формулы, примененные для расчета средней квадратической погрешности определения координат характерных точек границ (Mt), с подставленными в такие формулы значениями и итоговые (вычисленные) значения Mt, м | Описание закрепления точки |
|---|---|---|---|---|---|---|---|
| | содержатся в Едином государственном реестре недвижимости | | определены в результате выполнения комплексных кадастровых работ | | | | |
| | X | Y | X | Y | | | |
| 1 | 2 | 3 | 4 | 5 | 6 | 7 | 8 |
| н701У | - | - | 392768.87 | 1222986.48 | Метод спутниковых геодезических измерений (определений) | 0.20 | - |
| н703У | - | - | 392760.47 | 1223004.64 | Метод спутниковых геодезических измерений (определений) | 0.20 | - |
| н704У | - | - | 392732.81 | 1222991.33 | Метод спутниковых геодезических измерений (определений) | 0.20 | - |
| н702У | - | - | 392741.33 | 1222974.20 | Метод спутниковых геодезических измерений (определений) | 0.20 | - |
| н701У | - | - | 392768.87 | 1222986.48 | Метод спутниковых геодезических измерений (определений) | 0.20 | - |

**2. Сведения о частях границ уточняемого земельного участка с кадастровым номером 21:21:231401:495 :**

| Обозначение части границ | | Горизонтальное проложение (S), м | Описание прохождения части границ | Сведения о согласовании местоположения границ (согласовано/спорное) |
|---|---|---|---|---|
| от т. | до т. | | | |
| 1 | 2 | 3 | 4 | 5 |
| н701У | н703У | 20.01 | - | - |
| н703У | н704У | 30.70 | - | - |
| н704У | н702У | 19.13 | - | - |
| н702У | н701У | 30.15 | - | - |

**3. Сведения о характеристиках уточняемого земельного участка с кадастровым номером 21:21:231401:495 :**

| № п/п | Наименование характеристики земельного участка | Значение характеристики |
|---|---|---|
| 1 | 2 | 3 |
| 1. | Адрес земельного участка | Российская Федерация, Чувашская Республика (Чувашия), район Чебоксарский, сельское поселение Кшаушское, садовое некоммерческое товарищество Шоркино, участок 495 |
| 1.1. | Сведения о местоположении земельного участка (при отсутствии адреса) в структурированном в соответствии с федеральной информационной адресной системой виде | - |
| 1.2. | Дополнительные сведения о местоположении земельного участка | - |
| 2. | Площадь земельного участка ± величина погрешности определения (вычисления) площади (Р ± ΔР), м2 | 595 ± 17 |
| 3. | Формула, примененная для вычисления предельной погрешности определения площади земельного участка, с подставленными значениями и итоговые (вычисленные) значения (ΔР), м2 | Δ = 3.50*Mt*√P=3.50*0.20*√595=17 |
| 4. | Площадь земельного участка согласно сведениям Единого государственного реестра недвижимости (Ркад), м2 | - |
| 5. | Оценка расхождения Р и Ркад (Р - Ркад), м2 | - |
| 6. | Предельные минимальный и максимальный размеры земельного участка (Рмин и Рмакс), м2 | 300<br>1000 |
| 7. | Вид (виды) разрешенного использования | для садоводства |
| 7.1. | Дополнительные сведения об использовании земельного участка | - |
| 8. | Кадастровый или иной государственный учетный номер (инвентарный) здания, сооружения, объекта незавершенного строительства, расположенного на земельном участке | - |
| 9. | Сведения о земельных участках (землях общего пользования, территории общего пользования), посредством которых обеспечивается доступ | Земли общего пользования<br>(1) Земли общего пользования |
| 10. | Иные сведения | - |

**4. Пояснения к сведениям об уточняемом земельном участке с кадастровым номером 21:21:231401:495 :**

| | |
|---|---|
| 1. | - |

## Сведения об уточняемых земельных участках

**1. Сведения о характерных точках границы уточняемого земельного участка с кадастровым номером 21:21:231401:496 :**

**Система координат МСК-21, зона** **Зона №1**

| Обозначение характерных точек границ | Координаты, м | | | | Метод определения координат | Формулы, примененные для расчета средней квадратической погрешности определения координат характерных точек границ (Mt), с подставленными в такие формулы значениями и итоговые (вычисленные) значения Mt, м | Описание закрепления точки |
|---|---|---|---|---|---|---|---|
| | содержатся в Едином государственном реестре недвижимости | | определены в результате выполнения комплексных кадастровых работ | | | | |
| | X | Y | X | Y | | | |
| 1 | 2 | 3 | 4 | 5 | 6 | 7 | 8 |
| н703У | - | - | 392760.47 | 1223004.64 | Метод спутниковых геодезических измерений (определений) | 0.20 | - |
| н705У | - | - | 392752.44 | 1223022.36 | Метод спутниковых геодезических измерений (определений) | 0.20 | - |
| н706У | - | - | 392724.06 | 1223009.81 | Метод спутниковых геодезических измерений (определений) | 0.20 | - |
| н704У | - | - | 392732.81 | 1222991.33 | Метод спутниковых геодезических измерений (определений) | 0.20 | - |
| н703У | - | - | 392760.47 | 1223004.64 | Метод спутниковых геодезических измерений (определений) | 0.20 | - |

**2. Сведения о частях границ уточняемого земельного участка с кадастровым номером 21:21:231401:496 :**

| Обозначение части границ | | Горизонтальное проложение (S), м | Описание прохождения части границ | Сведения о согласовании местоположения границ (согласовано/спорное) |
|---|---|---|---|---|
| от т. | до т. | | | |
| 1 | 2 | 3 | 4 | 5 |
| н703У | н705У | 19.45 | - | - |
| н705У | н706У | 31.03 | - | - |
| н706У | н704У | 20.45 | - | - |
| н704У | н703У | 30.70 | - | - |

**3. Сведения о характеристиках уточняемого земельного участка с кадастровым номером 21:21:231401:496 :**

| № п/п | Наименование характеристики земельного участка | Значение характеристики |
|---|---|---|
| 1 | 2 | 3 |
| 1. | Адрес земельного участка | Российская Федерация, Чувашская Республика (Чувашия), район Чебоксарский, сельское поселение Кшаушское, садовое некоммерческое товарищество Шоркино, участок 496 |
| 1.1. | Сведения о местоположении земельного участка (при отсутствии адреса) в структурированном в соответствии с федеральной информационной адресной системой виде | - |
| 1.2. | Дополнительные сведения о местоположении земельного участка | - |
| 2. | Площадь земельного участка ± величина погрешности определения (вычисления) площади (Р ± ΔР), м2 | 616 ± 17 |
| 3. | Формула, примененная для вычисления предельной погрешности определения площади земельного участка, с подставленными значениями и итоговые (вычисленные) значения (ΔР), м2 | Δ = 3.50*Mt*√P=3.50*0.20*√616=17 |
| 4. | Площадь земельного участка согласно сведениям Единого государственного реестра недвижимости (Ркад), м2 | - |
| 5. | Оценка расхождения Р и Ркад (Р - Ркад), м2 | - |
| 6. | Предельные минимальный и максимальный размеры земельного участка (Рмин и Рмакс), м2 | 300<br>1000 |
| 7. | Вид (виды) разрешенного использования | для садоводства |
| 7.1. | Дополнительные сведения об использовании земельного участка | - |
| 8. | Кадастровый или иной государственный учетный номер (инвентарный) здания, сооружения, объекта незавершенного строительства, расположенного на земельном участке | - |
| 9. | Сведения о земельных участках (землях общего пользования, территории общего пользования), посредством которых обеспечивается доступ | Земли общего пользования<br>(1) Земли общего пользования |
| 10. | Иные сведения | - |

**4. Пояснения к сведениям об уточняемом земельном участке с кадастровым номером 21:21:231401:496 :**

| | |
|---|---|
| 1. | - |

# Сведения об уточняемых земельных участках

**1. Сведения о характерных точках границы уточняемого земельного участка с кадастровым номером 21:21:231401:497 :**

**Система координат МСК-21, зона** **Зона №1**

| Обозначение характерных точек границ | Координаты, м | | | | Метод определения координат | Формулы, примененные для расчета средней квадратической погрешности определения координат характерных точек границ (Mt), с подставленными в такие формулы значениями и итоговые (вычисленные) значения Mt, м | Описание закрепления точки |
|---|---|---|---|---|---|---|---|
| | содержатся в Едином государственном реестре недвижимости | | определены в результате выполнения комплексных кадастровых работ | | | | |
| | X | Y | X | Y | | | |
| 1 | 2 | 3 | 4 | 5 | 6 | 7 | 8 |
| н705У | - | - | 392752.44 | 1223022.36 | Метод спутниковых геодезических измерений (определений) | 0.20 | - |
| н707У | - | - | 392743.73 | 1223040.59 | Метод спутниковых геодезических измерений (определений) | 0.20 | - |
| н708У | - | - | 392715.91 | 1223028.28 | Метод спутниковых геодезических измерений (определений) | 0.20 | - |
| н706У | - | - | 392724.06 | 1223009.81 | Метод спутниковых геодезических измерений (определений) | 0.20 | - |
| н705У | - | - | 392752.44 | 1223022.36 | Метод спутниковых геодезических измерений (определений) | 0.20 | - |

**2. Сведения о частях границ уточняемого земельного участка с кадастровым номером 21:21:231401:497 :**

| Обозначение части границ | | Горизонтальное проложение (S), м | Описание прохождения части границ | Сведения о согласовании местоположения границ (согласовано/спорное) |
|---|---|---|---|---|
| от т. | до т. | | | |
| 1 | 2 | 3 | 4 | 5 |
| н705У | н707У | 20.20 | - | - |
| н707У | н708У | 30.42 | - | - |
| н708У | н706У | 20.19 | - | - |
| н706У | н705У | 31.03 | - | - |

**3. Сведения о характеристиках уточняемого земельного участка с кадастровым номером 21:21:231401:497 :**

| № п/п | Наименование характеристики земельного участка | Значение характеристики |
|---|---|---|
| 1 | 2 | 3 |
| 1. | Адрес земельного участка | Российская Федерация, Чувашская Республика (Чувашия), район Чебоксарский, сельское поселение Кшаушское, садовое некоммерческое товарищество Шоркино, участок 497 |
| 1.1. | Сведения о местоположении земельного участка (при отсутствии адреса) в структурированном в соответствии с федеральной информационной адресной системой виде | - |
| 1.2. | Дополнительные сведения о местоположении земельного участка | - |
| 2. | Площадь земельного участка ± величина погрешности определения (вычисления) площади (Р ± ΔР), м2 | 620 ± 17 |
| 3. | Формула, примененная для вычисления предельной погрешности определения площади земельного участка, с подставленными значениями и итоговые (вычисленные) значения (ΔР), м2 | Δ = 3.50*Mt*√P=3.50*0.20*√620=17 |
| 4. | Площадь земельного участка согласно сведениям Единого государственного реестра недвижимости (Ркад), м2 | - |
| 5. | Оценка расхождения Р и Ркад (Р - Ркад), м2 | - |
| 6. | Предельные минимальный и максимальный размеры земельного участка (Рмин и Рмакс), м2 | 300<br>1000 |
| 7. | Вид (виды) разрешенного использования | для садоводства |
| 7.1. | Дополнительные сведения об использовании земельного участка | - |
| 8. | Кадастровый или иной государственный учетный номер (инвентарный) здания, сооружения, объекта незавершенного строительства, расположенного на земельном участке | - |
| 9. | Сведения о земельных участках (землях общего пользования, территории общего пользования), посредством которых обеспечивается доступ | Земли общего пользования<br>(1) Земли общего пользования |
| 10. | Иные сведения | - |

**4. Пояснения к сведениям об уточняемом земельном участке с кадастровым номером 21:21:231401:497 :**

| | |
|---|---|
| 1. | - |

# Сведения об уточняемых земельных участках

**1. Сведения о характерных точках границы уточняемого земельного участка с кадастровым номером 21:21:231401:498 :**

**Система координат МСК-21, зона** **Зона №1**

| Обозначение характерных точек границ | Координаты, м | | | | Метод определения координат | Формулы, примененные для расчета средней квадратической погрешности определения координат характерных точек границ (Mt), с подставленными в такие формулы значениями и итоговые (вычисленные) значения Mt, м | Описание закрепления точки |
|---|---|---|---|---|---|---|---|
| | содержатся в Едином государственном реестре недвижимости | | определены в результате выполнения комплексных кадастровых работ | | | | |
| | X | Y | X | Y | | | |
| 1 | 2 | 3 | 4 | 5 | 6 | 7 | 8 |
| н707У | - | - | 392743.73 | 1223040.59 | Метод спутниковых геодезических измерений (определений) | 0.20 | - |
| н709У | - | - | 392735.54 | 1223059.03 | Метод спутниковых геодезических измерений (определений) | 0.20 | - |
| 547 | - | - | 392735.01 | 1223058.82 | Метод спутниковых геодезических измерений (определений) | 0.20 | - |
| 546 | - | - | 392707.75 | 1223046.76 | Метод спутниковых геодезических измерений (определений) | 0.20 | - |
| н708У | - | - | 392715.91 | 1223028.28 | Метод спутниковых геодезических измерений (определений) | 0.20 | - |
| н707У | - | - | 392743.73 | 1223040.59 | Метод спутниковых геодезических измерений (определений) | 0.20 | - |

**2. Сведения о частях границ уточняемого земельного участка с кадастровым номером 21:21:231401:498 :**

| Обозначение части границ | | Горизонтальное проложение (S), м | Описание прохождения части границ | Сведения о согласовании местоположения границ (согласовано/спорное) |
|---|---|---|---|---|
| от т. | до т. | | | |
| 1 | 2 | 3 | 4 | 5 |
| н707У | н709У | 20.18 | - | - |
| н709У | 547 | 0.57 | - | - |
| 547 | 546 | 29.81 | - | - |
| 546 | н708У | 20.20 | - | - |
| н708У | н707У | 30.42 | - | - |

**3. Сведения о характеристиках уточняемого земельного участка с кадастровым номером 21:21:231401:498 :**

| № п/п | Наименование характеристики земельного участка | Значение характеристики |
|---|---|---|
| 1 | 2 | 3 |
| 1. | Адрес земельного участка | Российская Федерация, Чувашская Республика (Чувашия), район Чебоксарский, сельское поселение Кшаушское, садовое некоммерческое товарищество Шоркино, участок 498 |
| 1.1. | Сведения о местоположении земельного участка (при отсутствии адреса) в структурированном в соответствии с федеральной информационной адресной системой виде | - |
| 1.2. | Дополнительные сведения о местоположении земельного участка | - |
| 2. | Площадь земельного участка ± величина погрешности определения (вычисления) площади (Р ± ΔР), м2 | 614 ± 17 |
| 3. | Формула, примененная для вычисления предельной погрешности определения площади земельного участка, с подставленными значениями и итоговые (вычисленные) значения (ΔР), м2 | $\Delta = 3.50*Mt*\sqrt{P}=3.50*0.20*\sqrt{614}=17$ |
| 4. | Площадь земельного участка согласно сведениям Единого государственного реестра недвижимости (Ркад), м2 | - |
| 5. | Оценка расхождения Р и Ркад (Р - Ркад), м2 | - |
| 6. | Предельные минимальный и максимальный размеры земельного участка (Рмин и Рмакс), м2 | 300<br>1000 |
| 7. | Вид (виды) разрешенного использования | для садоводства |
| 7.1. | Дополнительные сведения об использовании земельного участка | - |
| 8. | Кадастровый или иной государственный учетный номер (инвентарный) здания, сооружения, объекта незавершенного строительства, расположенного на земельном участке | - |
| 9. | Сведения о земельных участках (землях общего пользования, территории общего пользования), посредством которых обеспечивается доступ | Земли общего пользования<br>(1) Земли общего пользования |
| 10. | Иные сведения | - |

**4. Пояснения к сведениям об уточняемом земельном участке с кадастровым номером 21:21:231401:498 :**

| | |
|---|---|
| 1. | - |

# Сведения об уточняемых земельных участках

**1. Сведения о характерных точках границы уточняемого земельного участка с кадастровым номером 21:21:231401:500 :**

**Система координат МСК-21, зона** **Зона №1**

| Обозначение характерных точек границ | Координаты, м | | | | Метод определения координат | Формулы, примененные для расчета средней квадратической погрешности определения координат характерных точек границ (Mt), с подставленными в такие формулы значениями и итоговые (вычисленные) значения Mt, м | Описание закрепления точки |
|---|---|---|---|---|---|---|---|
| | содержатся в Едином государственном реестре недвижимости | | определены в результате выполнения комплексных кадастровых работ | | | | |
| | X | Y | X | Y | | | |
| 1 | 2 | 3 | 4 | 5 | 6 | 7 | 8 |
| 544 | - | - | 392726.54 | 1223077.25 | Метод спутниковых геодезических измерений (определений) | 0.20 | - |
| н710У | - | - | 392718.40 | 1223095.15 | Метод спутниковых геодезических измерений (определений) | 0.20 | - |
| н711У | - | - | 392691.08 | 1223082.77 | Метод спутниковых геодезических измерений (определений) | 0.20 | - |
| 545 | - | - | 392699.46 | 1223064.49 | Метод спутниковых геодезических измерений (определений) | 0.20 | - |
| 544 | - | - | 392726.54 | 1223077.25 | Метод спутниковых геодезических измерений (определений) | 0.20 | - |

**2. Сведения о частях границ уточняемого земельного участка с кадастровым номером 21:21:231401:500 :**

| Обозначение части границ | | Горизонтальное проложение (S), м | Описание прохождения части границ | Сведения о согласовании местоположения границ (согласовано/спорное) |
|---|---|---|---|---|
| от т. | до т. | | | |
| 1 | 2 | 3 | 4 | 5 |
| 544 | н710У | 19.66 | - | - |
| н710У | н711У | 29.99 | - | - |
| н711У | 545 | 20.11 | - | - |
| 545 | 544 | 29.94 | - | - |

**3. Сведения о характеристиках уточняемого земельного участка с кадастровым номером 21:21:231401:500 :**

| № п/п | Наименование характеристики земельного участка | Значение характеристики |
|---|---|---|
| 1 | 2 | 3 |
| 1. | Адрес земельного участка | Российская Федерация, Чувашская Республика (Чувашия), район Чебоксарский, сельское поселение Кшаушское, садовое некоммерческое товарищество Шоркино, участок 500 |
| 1.1. | Сведения о местоположении земельного участка (при отсутствии адреса) в структурированном в соответствии с федеральной информационной адресной системой виде | - |
| 1.2. | Дополнительные сведения о местоположении земельного участка | - |
| 2. | Площадь земельного участка ± величина погрешности определения (вычисления) площади (Р ± ΔР), м2 | 596 ± 17 |
| 3. | Формула, примененная для вычисления предельной погрешности определения площади земельного участка, с подставленными значениями и итоговые (вычисленные) значения (ΔР), м2 | Δ = 3.50*Mt*√P=3.50*0.20*√596=17 |
| 4. | Площадь земельного участка согласно сведениям Единого государственного реестра недвижимости (Ркад), м2 | - |
| 5. | Оценка расхождения Р и Ркад (Р - Ркад), м2 | - |
| 6. | Предельные минимальный и максимальный размеры земельного участка (Рмин и Рмакс), м2 | 300<br>1000 |
| 7. | Вид (виды) разрешенного использования | для садоводства |
| 7.1. | Дополнительные сведения об использовании земельного участка | - |
| 8. | Кадастровый или иной государственный учетный номер (инвентарный) здания, сооружения, объекта незавершенного строительства, расположенного на земельном участке | - |
| 9. | Сведения о земельных участках (землях общего пользования, территории общего пользования), посредством которых обеспечивается доступ | Земли общего пользования<br>(1) Земли общего пользования |
| 10. | Иные сведения | - |

**4. Пояснения к сведениям об уточняемом земельном участке с кадастровым номером 21:21:231401:500 :**

| | |
|---|---|
| 1. | - |

# Сведения об уточняемых земельных участках

**1. Сведения о характерных точках границы уточняемого земельного участка с кадастровым номером 21:21:231401:501 :**

**Система координат МСК-21, зона** **Зона №1**

| Обозначение характерных точек границ | Координаты, м | | | | Метод определения координат | Формулы, примененные для расчета средней квадратической погрешности определения координат характерных точек границ (Mt), с подставленными в такие формулы значениями и итоговые (вычисленные) значения Mt, м | Описание закрепления точки |
|---|---|---|---|---|---|---|---|
| | содержатся в Едином государственном реестре недвижимости | | определены в результате выполнения комплексных кадастровых работ | | | | |
| | X | Y | X | Y | | | |
| 1 | 2 | 3 | 4 | 5 | 6 | 7 | 8 |
| н710У | - | - | 392718.40 | 1223095.15 | Метод спутниковых геодезических измерений (определений) | 0.20 | - |
| 440 | - | - | 392710.54 | 1223113.38 | Метод спутниковых геодезических измерений (определений) | 0.20 | - |
| 431 | - | - | 392682.82 | 1223100.87 | Метод спутниковых геодезических измерений (определений) | 0.20 | - |
| н711У | - | - | 392691.08 | 1223082.77 | Метод спутниковых геодезических измерений (определений) | 0.20 | - |
| н710У | - | - | 392718.40 | 1223095.15 | Метод спутниковых геодезических измерений (определений) | 0.20 | - |

**2. Сведения о частях границ уточняемого земельного участка с кадастровым номером 21:21:231401:501 :**

| Обозначение части границ | | Горизонтальное проложение (S), м | Описание прохождения части границ | Сведения о согласовании местоположения границ (согласовано/спорное) |
|---|---|---|---|---|
| от т. | до т. | | | |
| 1 | 2 | 3 | 4 | 5 |
| н710У | 440 | 19.85 | - | - |
| 440 | 431 | 30.41 | - | - |
| 431 | н711У | 19.90 | - | - |
| н711У | н710У | 29.99 | - | - |

**3. Сведения о характеристиках уточняемого земельного участка с кадастровым номером 21:21:231401:501 :**

| № п/п | Наименование характеристики земельного участка | Значение характеристики |
|---|---|---|
| 1 | 2 | 3 |
| 1. | Адрес земельного участка | Российская Федерация, Чувашская Республика (Чувашия), район Чебоксарский, сельское поселение Кшаушское, садовое некоммерческое товарищество Шоркино, участок 501 |
| 1.1. | Сведения о местоположении земельного участка (при отсутствии адреса) в структурированном в соответствии с федеральной информационной адресной системой виде | - |
| 1.2. | Дополнительные сведения о местоположении земельного участка | - |
| 2. | Площадь земельного участка ± величина погрешности определения (вычисления) площади (Р ± ΔР), м2 | 600 ± 17 |
| 3. | Формула, примененная для вычисления предельной погрешности определения площади земельного участка, с подставленными значениями и итоговые (вычисленные) значения (ΔР), м2 | Δ = 3.50*Mt*√P=3.50*0.20*√600=17 |
| 4. | Площадь земельного участка согласно сведениям Единого государственного реестра недвижимости (Ркад), м2 | - |
| 5. | Оценка расхождения Р и Ркад (Р - Ркад), м2 | - |
| 6. | Предельные минимальный и максимальный размеры земельного участка (Рмин и Рмакс), м2 | 300<br>1000 |
| 7. | Вид (виды) разрешенного использования | для садоводства |
| 7.1. | Дополнительные сведения об использовании земельного участка | - |
| 8. | Кадастровый или иной государственный учетный номер (инвентарный) здания, сооружения, объекта незавершенного строительства, расположенного на земельном участке | - |
| 9. | Сведения о земельных участках (землях общего пользования, территории общего пользования), посредством которых обеспечивается доступ | Земли общего пользования<br>(1) Земли общего пользования |
| 10. | Иные сведения | - |

**4. Пояснения к сведениям об уточняемом земельном участке с кадастровым номером 21:21:231401:501 :**

| | |
|---|---|
| 1. | - |

## Сведения об уточняемых земельных участках

**1. Сведения о характерных точках границы уточняемого земельного участка с кадастровым номером 21:21:231401:504 :**

**Система координат МСК-21, зона** **Зона №1**

| Обозначение характерных точек границ | Координаты, м | | | | Метод определения координат | Формулы, примененные для расчета средней квадратической погрешности определения координат характерных точек границ (Mt), с подставленными в такие формулы значениями и итоговые (вычисленные) значения Mt, м | Описание закрепления точки |
|---|---|---|---|---|---|---|---|
| | содержатся в Едином государственном реестре недвижимости | | определены в результате выполнения комплексных кадастровых работ | | | | |
| | X | Y | X | Y | | | |
| 1 | 2 | 3 | 4 | 5 | 6 | 7 | 8 |
| 438 | - | - | 392693.52 | 1223149.55 | Метод спутниковых геодезических измерений (определений) | 0.20 | - |
| н712У | - | - | 392685.46 | 1223167.42 | Метод спутниковых геодезических измерений (определений) | 0.20 | - |
| н713У | - | - | 392684.88 | 1223167.66 | Метод спутниковых геодезических измерений (определений) | 0.20 | - |
| н714У | - | - | 392683.16 | 1223167.22 | Метод спутниковых геодезических измерений (определений) | 0.20 | - |
| н715У | - | - | 392658.04 | 1223156.05 | Метод спутниковых геодезических измерений (определений) | 0.20 | - |
| 439 | - | - | 392666.87 | 1223136.28 | Метод спутниковых геодезических измерений (определений) | 0.20 | - |

**1. Сведения о характерных точках границы уточняемого земельного участка с кадастровым номером 21:21:231401:504 :**

**Система координат МСК-21, зона** **Зона №1**

| Обозначение характерных точек границ | Координаты, м | | | | Метод определения координат | Формулы, примененные для расчета средней квадратической погрешности определения координат характерных точек границ (Mt), с подставленными в такие формулы значениями и итоговые (вычисленные) значения Mt, м | Описание закрепления точки |
|---|---|---|---|---|---|---|---|
| | содержатся в Едином государственном реестре недвижимости | | определены в результате выполнения комплексных кадастровых работ | | | | |
| | X | Y | X | Y | | | |
| 1 | 2 | 3 | 4 | 5 | 6 | 7 | 8 |
| 438 | - | - | 392693.52 | 1223149.55 | Метод спутниковых геодезических измерений (определений) | 0.20 | - |

**2. Сведения о частях границ уточняемого земельного участка с кадастровым номером 21:21:231401:504 :**

| Обозначение части границ | | Горизонтальное проложение (S), м | Описание прохождения части границ | Сведения о согласовании местоположения границ (согласовано/спорное) |
|---|---|---|---|---|
| от т. | до т. | | | |
| 1 | 2 | 3 | 4 | 5 |
| 438 | н712У | 19.60 | - | - |
| н712У | н713У | 0.63 | - | - |
| н713У | н714У | 1.78 | - | - |
| н714У | н715У | 27.49 | - | - |
| н715У | 439 | 21.65 | - | - |
| 439 | 438 | 29.77 | - | - |

**3. Сведения о характеристиках уточняемого земельного участка с кадастровым номером 21:21:231401:504 :**

| № п/п | Наименование характеристики земельного участка | Значение характеристики |
|---|---|---|
| 1 | 2 | 3 |
| 1. | Адрес земельного участка | Российская Федерация, Чувашская Республика (Чувашия), район Чебоксарский, сельское поселение Кшаушское, садовое некоммерческое товарищество Шоркино, участок 504 |
| 1.1. | Сведения о местоположении земельного участка (при отсутствии адреса) в структурированном в соответствии с федеральной информационной адресной системой виде | - |
| 1.2. | Дополнительные сведения о местоположении земельного участка | - |
| 2. | Площадь земельного участка ± величина погрешности определения (вычисления) площади (Р ± ΔР), м2 | 624 ± 17 |
| 3. | Формула, примененная для вычисления предельной погрешности определения площади земельного участка, с подставленными значениями и итоговые (вычисленные) значения (ΔР), м2 | $\Delta = 3.50*Mt*\sqrt{P}=3.50*0.20*\sqrt{624}=17$ |
| 4. | Площадь земельного участка согласно сведениям Единого государственного реестра недвижимости (Ркад), м2 | - |

**3. Сведения о характеристиках уточняемого земельного участка с кадастровым номером 21:21:231401:504 :**

| № п/п | Наименование характеристики земельного участка | Значение характеристики |
|---|---|---|
| 1 | 2 | 3 |
| 5. | Оценка расхождения Р и Ркад (Р - Ркад), м2 | - |
| 6. | Предельные минимальный и максимальный размеры земельного участка (Рмин и Рмакс), м2 | 300<br>1000 |
| 7. | Вид (виды) разрешенного использования | для садоводства |
| 7.1. | Дополнительные сведения об использовании земельного участка | - |
| 8. | Кадастровый или иной государственный учетный номер (инвентарный) здания, сооружения, объекта незавершенного строительства, расположенного на земельном участке | - |
| 9. | Сведения о земельных участках (землях общего пользования, территории общего пользования), посредством которых обеспечивается доступ | Земли общего пользования<br>(1) Земли общего пользования |
| 10. | Иные сведения | - |

**4. Пояснения к сведениям об уточняемом земельном участке с кадастровым номером 21:21:231401:504 :**

| | |
|---|---|
| 1. | - |

# Сведения об уточняемых земельных участках

**1. Сведения о характерных точках границы уточняемого земельного участка с кадастровым номером 21:21:231401:506 :**

**Система координат МСК-21, зона** **Зона №1**

| Обозначение характерных точек границ | Координаты, м | | | | Метод определения координат | Формулы, примененные для расчета средней квадратической погрешности определения координат характерных точек границ (Mt), с подставленными в такие формулы значениями и итоговые (вычисленные) значения Mt, м | Описание закрепления точки |
|---|---|---|---|---|---|---|---|
| | содержатся в Едином государственном реестре недвижимости | | определены в результате выполнения комплексных кадастровых работ | | | | |
| | X | Y | X | Y | | | |
| 1 | 2 | 3 | 4 | 5 | 6 | 7 | 8 |
| 441 | - | - | 392675.01 | 1223189.38 | Метод спутниковых геодезических измерений (определений) | 0.20 | - |
| 445 | - | - | 392666.83 | 1223207.77 | Метод спутниковых геодезических измерений (определений) | 0.20 | - |
| 448 | - | - | 392639.63 | 1223195.02 | Метод спутниковых геодезических измерений (определений) | 0.20 | - |
| 442 | - | - | 392647.76 | 1223176.92 | Метод спутниковых геодезических измерений (определений) | 0.20 | - |
| 441 | - | - | 392675.01 | 1223189.38 | Метод спутниковых геодезических измерений (определений) | 0.20 | - |

**2. Сведения о частях границ уточняемого земельного участка с кадастровым номером 21:21:231401:506 :**

| Обозначение части границ | | Горизонтальное проложение (S), м | Описание прохождения части границ | Сведения о согласовании местоположения границ (согласовано/спорное) |
|---|---|---|---|---|
| от т. | до т. | | | |
| 1 | 2 | 3 | 4 | 5 |
| 441 | 445 | 20.13 | - | - |
| 445 | 448 | 30.04 | - | - |
| 448 | 442 | 19.84 | - | - |
| 442 | 441 | 29.96 | - | - |

**3. Сведения о характеристиках уточняемого земельного участка с кадастровым номером 21:21:231401:506 :**

| № п/п | Наименование характеристики земельного участка | Значение характеристики |
|---|---|---|
| 1 | 2 | 3 |
| 1. | Адрес земельного участка | Российская Федерация, Чувашская Республика (Чувашия), район Чебоксарский, сельское поселение Кшаушское, садовое некоммерческое товарищество Шоркино, участок 506 |
| 1.1. | Сведения о местоположении земельного участка (при отсутствии адреса) в структурированном в соответствии с федеральной информационной адресной системой виде | - |
| 1.2. | Дополнительные сведения о местоположении земельного участка | - |
| 2. | Площадь земельного участка ± величина погрешности определения (вычисления) площади (Р ± ΔР), м2 | 600 ± 17 |
| 3. | Формула, примененная для вычисления предельной погрешности определения площади земельного участка, с подставленными значениями и итоговые (вычисленные) значения (ΔР), м2 | Δ = 3.50*Mt*√P=3.50*0.20*√600=17 |
| 4. | Площадь земельного участка согласно сведениям Единого государственного реестра недвижимости (Ркад), м2 | - |
| 5. | Оценка расхождения Р и Ркад (Р - Ркад), м2 | - |
| 6. | Предельные минимальный и максимальный размеры земельного участка (Рмин и Рмакс), м2 | 300<br>1000 |
| 7. | Вид (виды) разрешенного использования | для садоводства |
| 7.1. | Дополнительные сведения об использовании земельного участка | - |
| 8. | Кадастровый или иной государственный учетный номер (инвентарный) здания, сооружения, объекта незавершенного строительства, расположенного на земельном участке | 21:21:231401:1026 |
| 9. | Сведения о земельных участках (землях общего пользования, территории общего пользования), посредством которых обеспечивается доступ | Земли общего пользования<br>(1) Земли общего пользования |
| 10. | Иные сведения | - |

**4. Пояснения к сведениям об уточняемом земельном участке с кадастровым номером 21:21:231401:506 :**

| | |
|---|---|
| 1. | - |

# Сведения об уточняемых земельных участках

**1. Сведения о характерных точках границы уточняемого земельного участка с кадастровым номером 21:21:231401:508 :**

**Система координат МСК-21, зона** **Зона №1**

| Обозначение характерных точек границ | Координаты, м | | | | Метод определения координат | Формулы, примененные для расчета средней квадратической погрешности определения координат характерных точек границ (Mt), с подставленными в такие формулы значениями и итоговые (вычисленные) значения Mt, м | Описание закрепления точки |
|---|---|---|---|---|---|---|---|
| | содержатся в Едином государственном реестре недвижимости | | определены в результате выполнения комплексных кадастровых работ | | | | |
| | X | Y | X | Y | | | |
| 1 | 2 | 3 | 4 | 5 | 6 | 7 | 8 |
| 446 | - | - | 392658.62 | 1223225.79 | Метод спутниковых геодезических измерений (определений) | 0.20 | - |
| 702 | - | - | 392649.96 | 1223244.12 | Метод спутниковых геодезических измерений (определений) | 0.20 | - |
| 701 | - | - | 392622.81 | 1223231.58 | Метод спутниковых геодезических измерений (определений) | 0.20 | - |
| 447 | - | - | 392631.29 | 1223213.35 | Метод спутниковых геодезических измерений (определений) | 0.20 | - |
| 446 | - | - | 392658.62 | 1223225.79 | Метод спутниковых геодезических измерений (определений) | 0.20 | - |

**2. Сведения о частях границ уточняемого земельного участка с кадастровым номером 21:21:231401:508 :**

| Обозначение части границ | | Горизонтальное проложение (S), м | Описание прохождения части границ | Сведения о согласовании местоположения границ (согласовано/спорное) |
|---|---|---|---|---|
| от т. | до т. | | | |
| 1 | 2 | 3 | 4 | 5 |
| 446 | 702 | 20.27 | - | - |
| 702 | 701 | 29.91 | - | - |
| 701 | 447 | 20.11 | - | - |
| 447 | 446 | 30.03 | - | - |

**3. Сведения о характеристиках уточняемого земельного участка с кадастровым номером 21:21:231401:508 :**

| № п/п | Наименование характеристики земельного участка | Значение характеристики |
|---|---|---|
| 1 | 2 | 3 |
| 1. | Адрес земельного участка | Российская Федерация, Чувашская Республика (Чувашия), район Чебоксарский, сельское поселение Кшаушское, садовое некоммерческое товарищество Шоркино, участок 508 |
| 1.1. | Сведения о местоположении земельного участка (при отсутствии адреса) в структурированном в соответствии с федеральной информационной адресной системой виде | - |
| 1.2. | Дополнительные сведения о местоположении земельного участка | - |
| 2. | Площадь земельного участка ± величина погрешности определения (вычисления) площади (Р ± ΔР), м2 | 605 ± 17 |
| 3. | Формула, примененная для вычисления предельной погрешности определения площади земельного участка, с подставленными значениями и итоговые (вычисленные) значения (ΔР), м2 | Δ = 3.50*Mt*√P=3.50*0.20*√605=17 |
| 4. | Площадь земельного участка согласно сведениям Единого государственного реестра недвижимости (Ркад), м2 | - |
| 5. | Оценка расхождения Р и Ркад (Р - Ркад), м2 | - |
| 6. | Предельные минимальный и максимальный размеры земельного участка (Рмин и Рмакс), м2 | 300<br>1000 |
| 7. | Вид (виды) разрешенного использования | для садоводства |
| 7.1. | Дополнительные сведения об использовании земельного участка | - |
| 8. | Кадастровый или иной государственный учетный номер (инвентарный) здания, сооружения, объекта незавершенного строительства, расположенного на земельном участке | - |
| 9. | Сведения о земельных участках (землях общего пользования, территории общего пользования), посредством которых обеспечивается доступ | Земли общего пользования<br>(1) Земли общего пользования |
| 10. | Иные сведения | - |

**4. Пояснения к сведениям об уточняемом земельном участке с кадастровым номером 21:21:231401:508 :**

| | |
|---|---|
| 1. | - |

## Сведения об уточняемых земельных участках

**1. Сведения о характерных точках границы уточняемого земельного участка с кадастровым номером 21:21:231401:511 :**

**Система координат МСК-21, зона** **Зона №1**

| Обозначение характерных точек границ | Координаты, м | | | | Метод определения координат | Формулы, примененные для расчета средней квадратической погрешности определения координат характерных точек границ (Mt), с подставленными в такие формулы значениями и итоговые (вычисленные) значения Mt, м | Описание закрепления точки |
|---|---|---|---|---|---|---|---|
| | содержатся в Едином государственном реестре недвижимости | | определены в результате выполнения комплексных кадастровых работ | | | | |
| | X | Y | X | Y | | | |
| 1 | 2 | 3 | 4 | 5 | 6 | 7 | 8 |
| н716У | - | - | 392633.47 | 1223280.22 | Метод спутниковых геодезических измерений (определений) | 0.20 | - |
| 454 | - | - | 392625.01 | 1223298.63 | Метод спутниковых геодезических измерений (определений) | 0.20 | - |
| 453 | - | - | 392597.61 | 1223286.02 | Метод спутниковых геодезических измерений (определений) | 0.20 | - |
| н717У | - | - | 392606.10 | 1223268.04 | Метод спутниковых геодезических измерений (определений) | 0.20 | - |
| н716У | - | - | 392633.47 | 1223280.22 | Метод спутниковых геодезических измерений (определений) | 0.20 | - |

**2. Сведения о частях границ уточняемого земельного участка с кадастровым номером 21:21:231401:511 :**

| Обозначение части границ | | Горизонтальное проложение (S), м | Описание прохождения части границ | Сведения о согласовании местоположения границ (согласовано/спорное) |
|---|---|---|---|---|
| от т. | до т. | | | |
| 1 | 2 | 3 | 4 | 5 |
| н716У | 454 | 20.26 | - | - |
| 454 | 453 | 30.16 | - | - |
| 453 | н717У | 19.88 | - | - |
| н717У | н716У | 29.96 | - | - |

**3. Сведения о характеристиках уточняемого земельного участка с кадастровым номером 21:21:231401:511 :**

| № п/п | Наименование характеристики земельного участка | Значение характеристики |
|---|---|---|
| 1 | 2 | 3 |
| 1. | Адрес земельного участка | Российская Федерация, Чувашская Республика (Чувашия), район Чебоксарский, сельское поселение Кшаушское, садовое некоммерческое товарищество Шоркино, участок 511 |
| 1.1. | Сведения о местоположении земельного участка (при отсутствии адреса) в структурированном в соответствии с федеральной информационной адресной системой виде | - |
| 1.2. | Дополнительные сведения о местоположении земельного участка | - |
| 2. | Площадь земельного участка ± величина погрешности определения (вычисления) площади (Р ± ΔР), м2 | 603 ± 17 |
| 3. | Формула, примененная для вычисления предельной погрешности определения площади земельного участка, с подставленными значениями и итоговые (вычисленные) значения (ΔР), м2 | Δ = 3.50*Mt*√P=3.50*0.20*√603=17 |
| 4. | Площадь земельного участка согласно сведениям Единого государственного реестра недвижимости (Ркад), м2 | - |
| 5. | Оценка расхождения Р и Ркад (Р - Ркад), м2 | - |
| 6. | Предельные минимальный и максимальный размеры земельного участка (Рмин и Рмакс), м2 | 300<br>1000 |
| 7. | Вид (виды) разрешенного использования | для садоводства |
| 7.1. | Дополнительные сведения об использовании земельного участка | - |
| 8. | Кадастровый или иной государственный учетный номер (инвентарный) здания, сооружения, объекта незавершенного строительства, расположенного на земельном участке | - |
| 9. | Сведения о земельных участках (землях общего пользования, территории общего пользования), посредством которых обеспечивается доступ | Земли общего пользования<br>(1) Земли общего пользования |
| 10. | Иные сведения | - |

**4. Пояснения к сведениям об уточняемом земельном участке с кадастровым номером 21:21:231401:511 :**

| | |
|---|---|
| 1. | - |

## Сведения об уточняемых земельных участках

**1. Сведения о характерных точках границы уточняемого земельного участка с кадастровым номером 21:21:231401:513 :**

**Система координат МСК-21, зона** **Зона №1**

| Обозначение характерных точек границ | Координаты, м | | | | Метод определения координат | Формулы, примененные для расчета средней квадратической погрешности определения координат характерных точек границ (Mt), с подставленными в такие формулы значениями и итоговые (вычисленные) значения Mt, м | Описание закрепления точки |
|---|---|---|---|---|---|---|---|
| | содержатся в Едином государственном реестре недвижимости | | определены в результате выполнения комплексных кадастровых работ | | | | |
| | X | Y | X | Y | | | |
| 1 | 2 | 3 | 4 | 5 | 6 | 7 | 8 |
| 455 | - | - | 392616.62 | 1223317.02 | Метод спутниковых геодезических измерений (определений) | 0.20 | - |
| н718У | - | - | 392609.03 | 1223335.13 | Метод спутниковых геодезических измерений (определений) | 0.20 | - |
| н719У | - | - | 392581.72 | 1223322.92 | Метод спутниковых геодезических измерений (определений) | 0.20 | - |
| 457 | - | - | 392587.25 | 1223309.14 | Метод спутниковых геодезических измерений (определений) | 0.20 | - |
| 456 | - | - | 392589.50 | 1223304.14 | Метод спутниковых геодезических измерений (определений) | 0.20 | - |
| 455 | - | - | 392616.62 | 1223317.02 | Метод спутниковых геодезических измерений (определений) | 0.20 | - |

**2. Сведения о частях границ уточняемого земельного участка с кадастровым номером 21:21:231401:513 :**

| Обозначение части границ | | Горизонтальное проложение (S), м | Описание прохождения части границ | Сведения о согласовании местоположения границ (согласовано/спорное) |
|---|---|---|---|---|
| от т. | до т. | | | |
| 1 | 2 | 3 | 4 | 5 |
| 455 | н718У | 19.64 | - | - |
| н718У | н719У | 29.92 | - | - |
| н719У | 457 | 14.85 | - | - |
| 457 | 456 | 5.48 | - | - |
| 456 | 455 | 30.02 | - | - |

**3. Сведения о характеристиках уточняемого земельного участка с кадастровым номером 21:21:231401:513 :**

| № п/п | Наименование характеристики земельного участка | Значение характеристики |
|---|---|---|
| 1 | 2 | 3 |
| 1. | Адрес земельного участка | Российская Федерация, Чувашская Республика (Чувашия), район Чебоксарский, сельское поселение Кшаушское, садовое некоммерческое товарищество Шоркино, участок 513 |
| 1.1. | Сведения о местоположении земельного участка (при отсутствии адреса) в структурированном в соответствии с федеральной информационной адресной системой виде | - |
| 1.2. | Дополнительные сведения о местоположении земельного участка | - |
| 2. | Площадь земельного участка ± величина погрешности определения (вычисления) площади (Р ± ΔР), м2 | 600 ± 17 |
| 3. | Формула, примененная для вычисления предельной погрешности определения площади земельного участка, с подставленными значениями и итоговые (вычисленные) значения (ΔР), м2 | Δ = 3.50*Mt*√P=3.50*0.20*√600=17 |
| 4. | Площадь земельного участка согласно сведениям Единого государственного реестра недвижимости (Ркад), м2 | - |
| 5. | Оценка расхождения Р и Ркад (Р - Ркад), м2 | - |
| 6. | Предельные минимальный и максимальный размеры земельного участка (Рмин и Рмакс), м2 | 300<br>1000 |
| 7. | Вид (виды) разрешенного использования | для садоводства |
| 7.1. | Дополнительные сведения об использовании земельного участка | - |
| 8. | Кадастровый или иной государственный учетный номер (инвентарный) здания, сооружения, объекта незавершенного строительства, расположенного на земельном участке | - |
| 9. | Сведения о земельных участках (землях общего пользования, территории общего пользования), посредством которых обеспечивается доступ | Земли общего пользования<br>(1) Земли общего пользования |
| 10. | Иные сведения | - |

**4. Пояснения к сведениям об уточняемом земельном участке с кадастровым номером 21:21:231401:513 :**

| | |
|---|---|
| 1. | - |

# Сведения об уточняемых земельных участках

**1. Сведения о характерных точках границы уточняемого земельного участка с кадастровым номером 21:21:231401:514 :**

**Система координат МСК-21, зона** **Зона №1**

| Обозначение характерных точек границ | Координаты, м | | | | Метод определения координат | Формулы, примененные для расчета средней квадратической погрешности определения координат характерных точек границ (Mt), с подставленными в такие формулы значениями и итоговые (вычисленные) значения Mt, м | Описание закрепления точки |
|---|---|---|---|---|---|---|---|
| | содержатся в Едином государственном реестре недвижимости | | определены в результате выполнения комплексных кадастровых работ | | | | |
| | X | Y | X | Y | | | |
| 1 | 2 | 3 | 4 | 5 | 6 | 7 | 8 |
| н720У | - | - | 392766.23 | 1222920.22 | Метод спутниковых геодезических измерений (определений) | 0.20 | - |
| 417 | - | - | 392758.35 | 1222937.66 | Метод спутниковых геодезических измерений (определений) | 0.20 | - |
| н721У | - | - | 392729.99 | 1222924.84 | Метод спутниковых геодезических измерений (определений) | 0.20 | - |
| н722У | - | - | 392738.61 | 1222907.07 | Метод спутниковых геодезических измерений (определений) | 0.20 | - |
| н720У | - | - | 392766.23 | 1222920.22 | Метод спутниковых геодезических измерений (определений) | 0.20 | - |

**2. Сведения о частях границ уточняемого земельного участка с кадастровым номером 21:21:231401:514 :**

| Обозначение части границ | | Горизонтальное проложение (S), м | Описание прохождения части границ | Сведения о согласовании местоположения границ (согласовано/спорное) |
|---|---|---|---|---|
| от т. | до т. | | | |
| 1 | 2 | 3 | 4 | 5 |
| н720У | 417 | 19.14 | - | - |
| 417 | н721У | 31.12 | - | - |
| н721У | н722У | 19.75 | - | - |
| н722У | н720У | 30.59 | - | - |

**3. Сведения о характеристиках уточняемого земельного участка с кадастровым номером 21:21:231401:514 :**

| № п/п | Наименование характеристики земельного участка | Значение характеристики |
|---|---|---|
| 1 | 2 | 3 |
| 1. | Адрес земельного участка | Российская Федерация, Чувашская Республика (Чувашия), район Чебоксарский, сельское поселение Кшаушское, садовое некоммерческое товарищество Шоркино, участок 514 |
| 1.1. | Сведения о местоположении земельного участка (при отсутствии адреса) в структурированном в соответствии с федеральной информационной адресной системой виде | - |
| 1.2. | Дополнительные сведения о местоположении земельного участка | - |
| 2. | Площадь земельного участка ± величина погрешности определения (вычисления) площади (Р ± ΔР), м2 | 600 ± 17 |
| 3. | Формула, примененная для вычисления предельной погрешности определения площади земельного участка, с подставленными значениями и итоговые (вычисленные) значения (ΔР), м2 | $\Delta = 3.50*Mt*\sqrt{P}=3.50*0.20*\sqrt{600}=17$ |
| 4. | Площадь земельного участка согласно сведениям Единого государственного реестра недвижимости (Ркад), м2 | - |
| 5. | Оценка расхождения Р и Ркад (Р - Ркад), м2 | - |
| 6. | Предельные минимальный и максимальный размеры земельного участка (Рмин и Рмакс), м2 | 300<br>1000 |
| 7. | Вид (виды) разрешенного использования | для садоводства |
| 7.1. | Дополнительные сведения об использовании земельного участка | - |
| 8. | Кадастровый или иной государственный учетный номер (инвентарный) здания, сооружения, объекта незавершенного строительства, расположенного на земельном участке | - |
| 9. | Сведения о земельных участках (землях общего пользования, территории общего пользования), посредством которых обеспечивается доступ | Земли общего пользования<br>(1) Земли общего пользования |
| 10. | Иные сведения | - |

**4. Пояснения к сведениям об уточняемом земельном участке с кадастровым номером 21:21:231401:514 :**

| | |
|---|---|
| 1. | - |

# Сведения об уточняемых земельных участках

**1. Сведения о характерных точках границы уточняемого земельного участка с кадастровым номером 21:21:231401:515 :**

**Система координат МСК-21, зона** **Зона №1**

| Обозначение характерных точек границ | Координаты, м | | | | Метод определения координат | Формулы, примененные для расчета средней квадратической погрешности определения координат характерных точек границ (Mt), с подставленными в такие формулы значениями и итоговые (вычисленные) значения Mt, м | Описание закрепления точки |
|---|---|---|---|---|---|---|---|
| | содержатся в Едином государственном реестре недвижимости | | определены в результате выполнения комплексных кадастровых работ | | | | |
| | X | Y | X | Y | | | |
| 1 | 2 | 3 | 4 | 5 | 6 | 7 | 8 |
| 417 | - | - | 392758.35 | 1222937.66 | Метод спутниковых геодезических измерений (определений) | 0.20 | - |
| н700У | - | - | 392749.90 | 1222955.32 | Метод спутниковых геодезических измерений (определений) | 0.20 | - |
| н723У | - | - | 392721.65 | 1222942.68 | Метод спутниковых геодезических измерений (определений) | 0.20 | - |
| н721У | - | - | 392729.99 | 1222924.84 | Метод спутниковых геодезических измерений (определений) | 0.20 | - |
| 417 | - | - | 392758.35 | 1222937.66 | Метод спутниковых геодезических измерений (определений) | 0.20 | - |

**2. Сведения о частях границ уточняемого земельного участка с кадастровым номером 21:21:231401:515 :**

| Обозначение части границ | | Горизонтальное проложение (S), м | Описание прохождения части границ | Сведения о согласовании местоположения границ (согласовано/спорное) |
|---|---|---|---|---|
| от т. | до т. | | | |
| 1 | 2 | 3 | 4 | 5 |
| 417 | н700У | 19.58 | - | - |
| н700У | н723У | 30.95 | - | - |
| н723У | н721У | 19.69 | - | - |
| н721У | 417 | 31.12 | - | - |

**3. Сведения о характеристиках уточняемого земельного участка с кадастровым номером 21:21:231401:515 :**

| № п/п | Наименование характеристики земельного участка | Значение характеристики |
|---|---|---|
| 1 | 2 | 3 |
| 1. | Адрес земельного участка | Российская Федерация, Чувашская Республика (Чувашия), район Чебоксарский, сельское поселение Кшаушское, садовое некоммерческое товарищество Шоркино, участок 515 |
| 1.1. | Сведения о местоположении земельного участка (при отсутствии адреса) в структурированном в соответствии с федеральной информационной адресной системой виде | - |
| 1.2. | Дополнительные сведения о местоположении земельного участка | - |
| 2. | Площадь земельного участка ± величина погрешности определения (вычисления) площади (Р ± ΔР), м2 | 609 ± 17 |
| 3. | Формула, примененная для вычисления предельной погрешности определения площади земельного участка, с подставленными значениями и итоговые (вычисленные) значения (ΔР), м2 | Δ = 3.50*Mt*√P=3.50*0.20*√609=17 |
| 4. | Площадь земельного участка согласно сведениям Единого государственного реестра недвижимости (Ркад), м2 | - |
| 5. | Оценка расхождения Р и Ркад (Р - Ркад), м2 | - |
| 6. | Предельные минимальный и максимальный размеры земельного участка (Рмин и Рмакс), м2 | 300<br>1000 |
| 7. | Вид (виды) разрешенного использования | для садоводства |
| 7.1. | Дополнительные сведения об использовании земельного участка | - |
| 8. | Кадастровый или иной государственный учетный номер (инвентарный) здания, сооружения, объекта незавершенного строительства, расположенного на земельном участке | - |
| 9. | Сведения о земельных участках (землях общего пользования, территории общего пользования), посредством которых обеспечивается доступ | Земли общего пользования<br>(1) Земли общего пользования |
| 10. | Иные сведения | - |

**4. Пояснения к сведениям об уточняемом земельном участке с кадастровым номером 21:21:231401:515 :**

| | |
|---|---|
| 1. | - |

# Сведения об уточняемых земельных участках

**1. Сведения о характерных точках границы уточняемого земельного участка с кадастровым номером 21:21:231401:516 :**

**Система координат МСК-21, зона** **Зона №1**

| Обозначение характерных точек границ | Координаты, м | | | | Метод определения координат | Формулы, примененные для расчета средней квадратической погрешности определения координат характерных точек границ (Mt), с подставленными в такие формулы значениями и итоговые (вычисленные) значения Mt, м | Описание закрепления точки |
|---|---|---|---|---|---|---|---|
| | содержатся в Едином государственном реестре недвижимости | | определены в результате выполнения комплексных кадастровых работ | | | | |
| | X | Y | X | Y | | | |
| 1 | 2 | 3 | 4 | 5 | 6 | 7 | 8 |
| н700У | - | - | 392749.90 | 1222955.32 | Метод спутниковых геодезических измерений (определений) | 0.20 | - |
| н702У | - | - | 392741.33 | 1222974.20 | Метод спутниковых геодезических измерений (определений) | 0.20 | - |
| н724У | - | - | 392713.09 | 1222960.89 | Метод спутниковых геодезических измерений (определений) | 0.20 | - |
| н723У | - | - | 392721.65 | 1222942.68 | Метод спутниковых геодезических измерений (определений) | 0.20 | - |
| н700У | - | - | 392749.90 | 1222955.32 | Метод спутниковых геодезических измерений (определений) | 0.20 | - |

**2. Сведения о частях границ уточняемого земельного участка с кадастровым номером 21:21:231401:516 :**

| Обозначение части границ | | Горизонтальное проложение (S), м | Описание прохождения части границ | Сведения о согласовании местоположения границ (согласовано/спорное) |
|---|---|---|---|---|
| от т. | до т. | | | |
| 1 | 2 | 3 | 4 | 5 |
| н700У | н702У | 20.73 | - | - |
| н702У | н724У | 31.22 | - | - |
| н724У | н723У | 20.12 | - | - |
| н723У | н700У | 30.95 | - | - |

**3. Сведения о характеристиках уточняемого земельного участка с кадастровым номером 21:21:231401:516 :**

| № п/п | Наименование характеристики земельного участка | Значение характеристики |
|---|---|---|
| 1 | 2 | 3 |
| 1. | Адрес земельного участка | Российская Федерация, Чувашская Республика (Чувашия), район Чебоксарский, сельское поселение Кшаушское, садовое некоммерческое товарищество Шоркино, участок 516 |
| 1.1. | Сведения о местоположении земельного участка (при отсутствии адреса) в структурированном в соответствии с федеральной информационной адресной системой виде | - |
| 1.2. | Дополнительные сведения о местоположении земельного участка | - |
| 2. | Площадь земельного участка ± величина погрешности определения (вычисления) площади (Р ± ΔР), м2 | 635 ± 18 |
| 3. | Формула, примененная для вычисления предельной погрешности определения площади земельного участка, с подставленными значениями и итоговые (вычисленные) значения (ΔР), м2 | Δ = 3.50*Mt*√P=3.50*0.20*√635=18 |
| 4. | Площадь земельного участка согласно сведениям Единого государственного реестра недвижимости (Ркад), м2 | - |
| 5. | Оценка расхождения Р и Ркад (Р - Ркад), м2 | - |
| 6. | Предельные минимальный и максимальный размеры земельного участка (Рмин и Рмакс), м2 | 300<br>1000 |
| 7. | Вид (виды) разрешенного использования | для садоводства |
| 7.1. | Дополнительные сведения об использовании земельного участка | - |
| 8. | Кадастровый или иной государственный учетный номер (инвентарный) здания, сооружения, объекта незавершенного строительства, расположенного на земельном участке | - |
| 9. | Сведения о земельных участках (землях общего пользования, территории общего пользования), посредством которых обеспечивается доступ | Земли общего пользования<br>(1) Земли общего пользования |
| 10. | Иные сведения | - |

**4. Пояснения к сведениям об уточняемом земельном участке с кадастровым номером 21:21:231401:516 :**

| | |
|---|---|
| 1. | - |

# Сведения об уточняемых земельных участках

**1. Сведения о характерных точках границы уточняемого земельного участка с кадастровым номером 21:21:231401:517 :**

**Система координат МСК-21, зона** **Зона №1**

| Обозначение характерных точек границ | Координаты, м | | | | Метод определения координат | Формулы, примененные для расчета средней квадратической погрешности определения координат характерных точек границ (Mt), с подставленными в такие формулы значениями и итоговые (вычисленные) значения Mt, м | Описание закрепления точки |
|---|---|---|---|---|---|---|---|
| | содержатся в Едином государственном реестре недвижимости | | определены в результате выполнения комплексных кадастровых работ | | | | |
| | X | Y | X | Y | | | |
| 1 | 2 | 3 | 4 | 5 | 6 | 7 | 8 |
| н702У | - | - | 392741.33 | 1222974.20 | Метод спутниковых геодезических измерений (определений) | 0.20 | - |
| н704У | - | - | 392732.81 | 1222991.33 | Метод спутниковых геодезических измерений (определений) | 0.20 | - |
| н725У | - | - | 392704.86 | 1222978.42 | Метод спутниковых геодезических измерений (определений) | 0.20 | - |
| н724У | - | - | 392713.09 | 1222960.89 | Метод спутниковых геодезических измерений (определений) | 0.20 | - |
| н702У | - | - | 392741.33 | 1222974.20 | Метод спутниковых геодезических измерений (определений) | 0.20 | - |

**2. Сведения о частях границ уточняемого земельного участка с кадастровым номером 21:21:231401:517 :**

| Обозначение части границ | | Горизонтальное проложение (S), м | Описание прохождения части границ | Сведения о согласовании местоположения границ (согласовано/спорное) |
|---|---|---|---|---|
| от т. | до т. | | | |
| 1 | 2 | 3 | 4 | 5 |
| н702У | н704У | 19.13 | - | - |
| н704У | н725У | 30.79 | - | - |
| н725У | н724У | 19.37 | - | - |
| н724У | н702У | 31.22 | - | - |

**3. Сведения о характеристиках уточняемого земельного участка с кадастровым номером 21:21:231401:517 :**

| № п/п | Наименование характеристики земельного участка | Значение характеристики |
|---|---|---|
| 1 | 2 | 3 |
| 1. | Адрес земельного участка | Российская Федерация, Чувашская Республика (Чувашия), район Чебоксарский, сельское поселение Кшаушское, садовое некоммерческое товарищество Шоркино, участок 517 |
| 1.1. | Сведения о местоположении земельного участка (при отсутствии адреса) в структурированном в соответствии с федеральной информационной адресной системой виде | - |
| 1.2. | Дополнительные сведения о местоположении земельного участка | - |
| 2. | Площадь земельного участка ± величина погрешности определения (вычисления) площади (Р ± ΔР), м2 | 597 ± 17 |
| 3. | Формула, примененная для вычисления предельной погрешности определения площади земельного участка, с подставленными значениями и итоговые (вычисленные) значения (ΔР), м2 | Δ = 3.50*Mt*√P=3.50*0.20*√597=17 |
| 4. | Площадь земельного участка согласно сведениям Единого государственного реестра недвижимости (Ркад), м2 | - |
| 5. | Оценка расхождения Р и Ркад (Р - Ркад), м2 | - |
| 6. | Предельные минимальный и максимальный размеры земельного участка (Рмин и Рмакс), м2 | 300<br>1000 |
| 7. | Вид (виды) разрешенного использования | для садоводства |
| 7.1. | Дополнительные сведения об использовании земельного участка | - |
| 8. | Кадастровый или иной государственный учетный номер (инвентарный) здания, сооружения, объекта незавершенного строительства, расположенного на земельном участке | - |
| 9. | Сведения о земельных участках (землях общего пользования, территории общего пользования), посредством которых обеспечивается доступ | Земли общего пользования<br>(1) Земли общего пользования |
| 10. | Иные сведения | - |

**4. Пояснения к сведениям об уточняемом земельном участке с кадастровым номером 21:21:231401:517 :**

| | |
|---|---|
| 1. | - |

# Сведения об уточняемых земельных участках

**1. Сведения о характерных точках границы уточняемого земельного участка с кадастровым номером 21:21:231401:518 :**

**Система координат МСК-21, зона** **Зона №1**

| Обозначение характерных точек границ | Координаты, м | | | | Метод определения координат | Формулы, примененные для расчета средней квадратической погрешности определения координат характерных точек границ (Mt), с подставленными в такие формулы значениями и итоговые (вычисленные) значения Mt, м | Описание закрепления точки |
|---|---|---|---|---|---|---|---|
| | содержатся в Едином государственном реестре недвижимости | | определены в результате выполнения комплексных кадастровых работ | | | | |
| | X | Y | X | Y | | | |
| 1 | 2 | 3 | 4 | 5 | 6 | 7 | 8 |
| н704У | - | - | 392732.81 | 1222991.33 | Метод спутниковых геодезических измерений (определений) | 0.20 | - |
| н706У | - | - | 392724.06 | 1223009.81 | Метод спутниковых геодезических измерений (определений) | 0.20 | - |
| н726У | - | - | 392697.09 | 1222996.58 | Метод спутниковых геодезических измерений (определений) | 0.20 | - |
| н725У | - | - | 392704.86 | 1222978.42 | Метод спутниковых геодезических измерений (определений) | 0.20 | - |
| н704У | - | - | 392732.81 | 1222991.33 | Метод спутниковых геодезических измерений (определений) | 0.20 | - |

**2. Сведения о частях границ уточняемого земельного участка с кадастровым номером 21:21:231401:518 :**

| Обозначение части границ | | Горизонтальное проложение (S), м | Описание прохождения части границ | Сведения о согласовании местоположения границ (согласовано/спорное) |
|---|---|---|---|---|
| от т. | до т. | | | |
| 1 | 2 | 3 | 4 | 5 |
| н704У | н706У | 20.45 | - | - |
| н706У | н726У | 30.04 | - | - |
| н726У | н725У | 19.75 | - | - |
| н725У | н704У | 30.79 | - | - |

**3. Сведения о характеристиках уточняемого земельного участка с кадастровым номером 21:21:231401:518 :**

| № п/п | Наименование характеристики земельного участка | Значение характеристики |
|---|---|---|
| 1 | 2 | 3 |
| 1. | Адрес земельного участка | Российская Федерация, Чувашская Республика (Чувашия), район Чебоксарский, сельское поселение Кшаушское, садовое некоммерческое товарищество Шоркино, участок 518 |
| 1.1. | Сведения о местоположении земельного участка (при отсутствии адреса) в структурированном в соответствии с федеральной информационной адресной системой виде | - |
| 1.2. | Дополнительные сведения о местоположении земельного участка | - |
| 2. | Площадь земельного участка ± величина погрешности определения (вычисления) площади (Р ± ΔР), м2 | 611 ± 17 |
| 3. | Формула, примененная для вычисления предельной погрешности определения площади земельного участка, с подставленными значениями и итоговые (вычисленные) значения (ΔР), м2 | Δ = 3.50*Mt*√P=3.50*0.20*√611=17 |
| 4. | Площадь земельного участка согласно сведениям Единого государственного реестра недвижимости (Ркад), м2 | - |
| 5. | Оценка расхождения Р и Ркад (Р - Ркад), м2 | - |
| 6. | Предельные минимальный и максимальный размеры земельного участка (Рмин и Рмакс), м2 | 300<br>1000 |
| 7. | Вид (виды) разрешенного использования | для садоводства |
| 7.1. | Дополнительные сведения об использовании земельного участка | - |
| 8. | Кадастровый или иной государственный учетный номер (инвентарный) здания, сооружения, объекта незавершенного строительства, расположенного на земельном участке | - |
| 9. | Сведения о земельных участках (землях общего пользования, территории общего пользования), посредством которых обеспечивается доступ | Земли общего пользования<br>(1) Земли общего пользования |
| 10. | Иные сведения | - |

**4. Пояснения к сведениям об уточняемом земельном участке с кадастровым номером 21:21:231401:518 :**

| | |
|---|---|
| 1. | - |

## Сведения об уточняемых земельных участках

**1. Сведения о характерных точках границы уточняемого земельного участка с кадастровым номером 21:21:231401:519 :**

**Система координат МСК-21, зона** **Зона №1**

| Обозначение характерных точек границ | Координаты, м | | | | Метод определения координат | Формулы, примененные для расчета средней квадратической погрешности определения координат характерных точек границ (Mt), с подставленными в такие формулы значениями и итоговые (вычисленные) значения Mt, м | Описание закрепления точки |
|---|---|---|---|---|---|---|---|
| | содержатся в Едином государственном реестре недвижимости | | определены в результате выполнения комплексных кадастровых работ | | | | |
| | X | Y | X | Y | | | |
| 1 | 2 | 3 | 4 | 5 | 6 | 7 | 8 |
| н706У | - | - | 392724.06 | 1223009.81 | Метод спутниковых геодезических измерений (определений) | 0.20 | - |
| н708У | - | - | 392715.91 | 1223028.28 | Метод спутниковых геодезических измерений (определений) | 0.20 | - |
| н727У | - | - | 392688.82 | 1223015.16 | Метод спутниковых геодезических измерений (определений) | 0.20 | - |
| н726У | - | - | 392697.09 | 1222996.58 | Метод спутниковых геодезических измерений (определений) | 0.20 | - |
| н706У | - | - | 392724.06 | 1223009.81 | Метод спутниковых геодезических измерений (определений) | 0.20 | - |

**2. Сведения о частях границ уточняемого земельного участка с кадастровым номером 21:21:231401:519 :**

| Обозначение части границ | | Горизонтальное проложение (S), м | Описание прохождения части границ | Сведения о согласовании местоположения границ (согласовано/спорное) |
|---|---|---|---|---|
| от т. | до т. | | | |
| 1 | 2 | 3 | 4 | 5 |
| н706У | н708У | 20.19 | - | - |
| н708У | н727У | 30.10 | - | - |
| н727У | н726У | 20.34 | - | - |
| н726У | н706У | 30.04 | - | - |

**3. Сведения о характеристиках уточняемого земельного участка с кадастровым номером 21:21:231401:519 :**

| № п/п | Наименование характеристики земельного участка | Значение характеристики |
|---|---|---|
| 1 | 2 | 3 |
| 1. | Адрес земельного участка | Российская Федерация, Чувашская Республика (Чувашия), район Чебоксарский, сельское поселение Кшаушское, садовое некоммерческое товарищество Шоркино, участок 519 |
| 1.1. | Сведения о местоположении земельного участка (при отсутствии адреса) в структурированном в соответствии с федеральной информационной адресной системой виде | - |
| 1.2. | Дополнительные сведения о местоположении земельного участка | - |
| 2. | Площадь земельного участка ± величина погрешности определения (вычисления) площади (Р ± ΔР), м2 | 609 ± 17 |
| 3. | Формула, примененная для вычисления предельной погрешности определения площади земельного участка, с подставленными значениями и итоговые (вычисленные) значения (ΔР), м2 | Δ = 3.50*Mt*√P=3.50*0.20*√609=17 |
| 4. | Площадь земельного участка согласно сведениям Единого государственного реестра недвижимости (Ркад), м2 | - |
| 5. | Оценка расхождения Р и Ркад (Р - Ркад), м2 | - |
| 6. | Предельные минимальный и максимальный размеры земельного участка (Рмин и Рмакс), м2 | 300<br>1000 |
| 7. | Вид (виды) разрешенного использования | для садоводства |
| 7.1. | Дополнительные сведения об использовании земельного участка | - |
| 8. | Кадастровый или иной государственный учетный номер (инвентарный) здания, сооружения, объекта незавершенного строительства, расположенного на земельном участке | - |
| 9. | Сведения о земельных участках (землях общего пользования, территории общего пользования), посредством которых обеспечивается доступ | Земли общего пользования<br>(1) Земли общего пользования |
| 10. | Иные сведения | - |

**4. Пояснения к сведениям об уточняемом земельном участке с кадастровым номером 21:21:231401:519 :**

| | |
|---|---|
| 1. | - |

# Сведения об уточняемых земельных участках

**1. Сведения о характерных точках границы уточняемого земельного участка с кадастровым номером 21:21:231401:520 :**

**Система координат МСК-21, зона** **Зона №1**

| Обозначение характерных точек границ | Координаты, м | | | | Метод определения координат | Формулы, примененные для расчета средней квадратической погрешности определения координат характерных точек границ (Mt), с подставленными в такие формулы значениями и итоговые (вычисленные) значения Mt, м | Описание закрепления точки |
|---|---|---|---|---|---|---|---|
| | содержатся в Едином государственном реестре недвижимости | | определены в результате выполнения комплексных кадастровых работ | | | | |
| | X | Y | X | Y | | | |
| 1 | 2 | 3 | 4 | 5 | 6 | 7 | 8 |
| н708У | - | - | 392715.91 | 1223028.28 | Метод спутниковых геодезических измерений (определений) | 0.20 | - |
| 546 | - | - | 392707.75 | 1223046.76 | Метод спутниковых геодезических измерений (определений) | 0.20 | - |
| н728У | - | - | 392680.50 | 1223033.48 | Метод спутниковых геодезических измерений (определений) | 0.20 | - |
| н727У | - | - | 392688.82 | 1223015.16 | Метод спутниковых геодезических измерений (определений) | 0.20 | - |
| н708У | - | - | 392715.91 | 1223028.28 | Метод спутниковых геодезических измерений (определений) | 0.20 | - |

**2. Сведения о частях границ уточняемого земельного участка с кадастровым номером 21:21:231401:520 :**

| Обозначение части границ | | Горизонтальное проложение (S), м | Описание прохождения части границ | Сведения о согласовании местоположения границ (согласовано/спорное) |
|---|---|---|---|---|
| от т. | до т. | | | |
| 1 | 2 | 3 | 4 | 5 |
| н708У | 546 | 20.20 | - | - |
| 546 | н728У | 30.31 | - | - |
| н728У | н727У | 20.12 | - | - |
| н727У | н708У | 30.10 | - | - |

**3. Сведения о характеристиках уточняемого земельного участка с кадастровым номером 21:21:231401:520 :**

| № п/п | Наименование характеристики земельного участка | Значение характеристики |
|---|---|---|
| 1 | 2 | 3 |
| 1. | Адрес земельного участка | Российская Федерация, Чувашская Республика (Чувашия), район Чебоксарский, сельское поселение Кшаушское, садовое некоммерческое товарищество Шоркино, участок 520 |
| 1.1. | Сведения о местоположении земельного участка (при отсутствии адреса) в структурированном в соответствии с федеральной информационной адресной системой виде | - |
| 1.2. | Дополнительные сведения о местоположении земельного участка | - |
| 2. | Площадь земельного участка ± величина погрешности определения (вычисления) площади (Р ± ΔР), м2 | 609 ± 17 |
| 3. | Формула, примененная для вычисления предельной погрешности определения площади земельного участка, с подставленными значениями и итоговые (вычисленные) значения (ΔР), м2 | Δ = 3.50*Mt*√P=3.50*0.20*√609=17 |
| 4. | Площадь земельного участка согласно сведениям Единого государственного реестра недвижимости (Ркад), м2 | - |
| 5. | Оценка расхождения Р и Ркад (Р - Ркад), м2 | - |
| 6. | Предельные минимальный и максимальный размеры земельного участка (Рмин и Рмакс), м2 | 300<br>1000 |
| 7. | Вид (виды) разрешенного использования | для садоводства |
| 7.1. | Дополнительные сведения об использовании земельного участка | - |
| 8. | Кадастровый или иной государственный учетный номер (инвентарный) здания, сооружения, объекта незавершенного строительства, расположенного на земельном участке | - |
| 9. | Сведения о земельных участках (землях общего пользования, территории общего пользования), посредством которых обеспечивается доступ | Земли общего пользования<br>(1) Земли общего пользования |
| 10. | Иные сведения | - |

**4. Пояснения к сведениям об уточняемом земельном участке с кадастровым номером 21:21:231401:520 :**

| | |
|---|---|
| 1. | - |

# Сведения об уточняемых земельных участках

**1. Сведения о характерных точках границы уточняемого земельного участка с кадастровым номером 21:21:231401:521 :**

**Система координат МСК-21, зона** **Зона №1**

| Обозначение характерных точек границ | Координаты, м | | | | Метод определения координат | Формулы, примененные для расчета средней квадратической погрешности определения координат характерных точек границ (Mt), с подставленными в такие формулы значениями и итоговые (вычисленные) значения Mt, м | Описание закрепления точки |
|---|---|---|---|---|---|---|---|
| | содержатся в Едином государственном реестре недвижимости | | определены в результате выполнения комплексных кадастровых работ | | | | |
| | X | Y | X | Y | | | |
| 1 | 2 | 3 | 4 | 5 | 6 | 7 | 8 |
| 546 | - | - | 392707.75 | 1223046.76 | Метод спутниковых геодезических измерений (определений) | 0.20 | - |
| 545 | - | - | 392699.46 | 1223064.49 | Метод спутниковых геодезических измерений (определений) | 0.20 | - |
| н729У | - | - | 392672.48 | 1223051.54 | Метод спутниковых геодезических измерений (определений) | 0.20 | - |
| н728У | - | - | 392680.50 | 1223033.48 | Метод спутниковых геодезических измерений (определений) | 0.20 | - |
| 546 | - | - | 392707.75 | 1223046.76 | Метод спутниковых геодезических измерений (определений) | 0.20 | - |

**2. Сведения о частях границ уточняемого земельного участка с кадастровым номером 21:21:231401:521 :**

| Обозначение части границ | | Горизонтальное проложение (S), м | Описание прохождения части границ | Сведения о согласовании местоположения границ (согласовано/спорное) |
|---|---|---|---|---|
| от т. | до т. | | | |
| 1 | 2 | 3 | 4 | 5 |
| 546 | 545 | 19.57 | - | - |
| 545 | н729У | 29.93 | - | - |
| н729У | н728У | 19.76 | - | - |
| н728У | 546 | 30.31 | - | - |

**3. Сведения о характеристиках уточняемого земельного участка с кадастровым номером 21:21:231401:521 :**

| № п/п | Наименование характеристики земельного участка | Значение характеристики |
|---|---|---|
| 1 | 2 | 3 |
| 1. | Адрес земельного участка | Российская Федерация, Чувашская Республика (Чувашия), район Чебоксарский, сельское поселение Кшаушское, садовое некоммерческое товарищество Шоркино, участок 521 |
| 1.1. | Сведения о местоположении земельного участка (при отсутствии адреса) в структурированном в соответствии с федеральной информационной адресной системой виде | - |
| 1.2. | Дополнительные сведения о местоположении земельного участка | - |
| 2. | Площадь земельного участка ± величина погрешности определения (вычисления) площади (Р ± ΔР), м2 | 592 ± 17 |
| 3. | Формула, примененная для вычисления предельной погрешности определения площади земельного участка, с подставленными значениями и итоговые (вычисленные) значения (ΔР), м2 | Δ = 3.50*Mt*√P=3.50*0.20*√592=17 |
| 4. | Площадь земельного участка согласно сведениям Единого государственного реестра недвижимости (Ркад), м2 | - |
| 5. | Оценка расхождения Р и Ркад (Р - Ркад), м2 | - |
| 6. | Предельные минимальный и максимальный размеры земельного участка (Рмин и Рмакс), м2 | 300<br>1000 |
| 7. | Вид (виды) разрешенного использования | для садоводства |
| 7.1. | Дополнительные сведения об использовании земельного участка | - |
| 8. | Кадастровый или иной государственный учетный номер (инвентарный) здания, сооружения, объекта незавершенного строительства, расположенного на земельном участке | - |
| 9. | Сведения о земельных участках (землях общего пользования, территории общего пользования), посредством которых обеспечивается доступ | Земли общего пользования<br>(1) Земли общего пользования |
| 10. | Иные сведения | - |

**4. Пояснения к сведениям об уточняемом земельном участке с кадастровым номером 21:21:231401:521 :**

| | |
|---|---|
| 1. | - |

# Сведения об уточняемых земельных участках

**1. Сведения о характерных точках границы уточняемого земельного участка с кадастровым номером 21:21:231401:522 :**

**Система координат МСК-21, зона** **Зона №1**

| Обозначение характерных точек границ | Координаты, м | | | | Метод определения координат | Формулы, примененные для расчета средней квадратической погрешности определения координат характерных точек границ (Mt), с подставленными в такие формулы значениями и итоговые (вычисленные) значения Mt, м | Описание закрепления точки |
|---|---|---|---|---|---|---|---|
| | содержатся в Едином государственном реестре недвижимости | | определены в результате выполнения комплексных кадастровых работ | | | | |
| | X | Y | X | Y | | | |
| 1 | 2 | 3 | 4 | 5 | 6 | 7 | 8 |
| 545 | - | - | 392699.46 | 1223064.49 | Метод спутниковых геодезических измерений (определений) | 0.20 | - |
| н711У | - | - | 392691.08 | 1223082.77 | Метод спутниковых геодезических измерений (определений) | 0.20 | - |
| н730У | - | - | 392663.96 | 1223069.67 | Метод спутниковых геодезических измерений (определений) | 0.20 | - |
| н731У | - | - | 392671.35 | 1223053.41 | Метод спутниковых геодезических измерений (определений) | 0.20 | - |
| н729У | - | - | 392672.48 | 1223051.54 | Метод спутниковых геодезических измерений (определений) | 0.20 | - |
| 545 | - | - | 392699.46 | 1223064.49 | Метод спутниковых геодезических измерений (определений) | 0.20 | - |

**2. Сведения о частях границ уточняемого земельного участка с кадастровым номером 21:21:231401:522 :**

| Обозначение части границ | | Горизонтальное проложение (S), м | Описание прохождения части границ | Сведения о согласовании местоположения границ (согласовано/спорное) |
|---|---|---|---|---|
| от т. | до т. | | | |
| 1 | 2 | 3 | 4 | 5 |
| 545 | н711У | 20.11 | - | - |
| н711У | н730У | 30.12 | - | - |
| н730У | н731У | 17.86 | - | - |
| н731У | н729У | 2.18 | - | - |
| н729У | 545 | 29.93 | - | - |

**3. Сведения о характеристиках уточняемого земельного участка с кадастровым номером 21:21:231401:522 :**

| № п/п | Наименование характеристики земельного участка | Значение характеристики |
|---|---|---|
| 1 | 2 | 3 |
| 1. | Адрес земельного участка | Российская Федерация, Чувашская Республика (Чувашия), район Чебоксарский, сельское поселение Кшаушское, садовое некоммерческое товарищество Шоркино, участок 522 |
| 1.1. | Сведения о местоположении земельного участка (при отсутствии адреса) в структурированном в соответствии с федеральной информационной адресной системой виде | - |
| 1.2. | Дополнительные сведения о местоположении земельного участка | - |
| 2. | Площадь земельного участка ± величина погрешности определения (вычисления) площади (Р ± ΔР), м2 | 605 ± 17 |
| 3. | Формула, примененная для вычисления предельной погрешности определения площади земельного участка, с подставленными значениями и итоговые (вычисленные) значения (ΔР), м2 | $\Delta = 3.50*Mt*\sqrt{P}=3.50*0.20*\sqrt{605}=17$ |
| 4. | Площадь земельного участка согласно сведениям Единого государственного реестра недвижимости (Ркад), м2 | - |
| 5. | Оценка расхождения Р и Ркад (Р - Ркад), м2 | - |
| 6. | Предельные минимальный и максимальный размеры земельного участка (Рмин и Рмакс), м2 | 300<br>1000 |
| 7. | Вид (виды) разрешенного использования | для садоводства |
| 7.1. | Дополнительные сведения об использовании земельного участка | - |
| 8. | Кадастровый или иной государственный учетный номер (инвентарный) здания, сооружения, объекта незавершенного строительства, расположенного на земельном участке | - |
| 9. | Сведения о земельных участках (землях общего пользования, территории общего пользования), посредством которых обеспечивается доступ | Земли общего пользования<br>(1) Земли общего пользования |
| 10. | Иные сведения | - |

**4. Пояснения к сведениям об уточняемом земельном участке с кадастровым номером 21:21:231401:522 :**

| | |
|---|---|
| 1. | - |

## Сведения об уточняемых земельных участках

**1. Сведения о характерных точках границы уточняемого земельного участка с кадастровым номером 21:21:231401:523 :**

**Система координат МСК-21, зона** **Зона №1**

| Обозначение характерных точек границ | Координаты, м | | | | Метод определения координат | Формулы, примененные для расчета средней квадратической погрешности определения координат характерных точек границ (Mt), с подставленными в такие формулы значениями и итоговые (вычисленные) значения Mt, м | Описание закрепления точки |
|---|---|---|---|---|---|---|---|
| | содержатся в Едином государственном реестре недвижимости | | определены в результате выполнения комплексных кадастровых работ | | | | |
| | X | Y | X | Y | | | |
| 1 | 2 | 3 | 4 | 5 | 6 | 7 | 8 |
| н711У | - | - | 392691.08 | 1223082.77 | Метод спутниковых геодезических измерений (определений) | 0.20 | - |
| 431 | - | - | 392682.82 | 1223100.87 | Метод спутниковых геодезических измерений (определений) | 0.20 | - |
| 436 | - | - | 392669.19 | 1223094.36 | Метод спутниковых геодезических измерений (определений) | 0.20 | - |
| 435 | - | - | 392655.31 | 1223088.01 | Метод спутниковых геодезических измерений (определений) | 0.20 | - |
| н730У | - | - | 392663.96 | 1223069.67 | Метод спутниковых геодезических измерений (определений) | 0.20 | - |
| н711У | - | - | 392691.08 | 1223082.77 | Метод спутниковых геодезических измерений (определений) | 0.20 | - |

**2. Сведения о частях границ уточняемого земельного участка с кадастровым номером 21:21:231401:523 :**

| Обозначение части границ | | Горизонтальное проложение (S), м | Описание прохождения части границ | Сведения о согласовании местоположения границ (согласовано/спорное) |
|---|---|---|---|---|
| от т. | до т. | | | |
| 1 | 2 | 3 | 4 | 5 |
| н711У | 431 | 19.90 | - | - |
| 431 | 436 | 15.10 | - | - |
| 436 | 435 | 15.26 | - | - |
| 435 | н730У | 20.28 | - | - |
| н730У | н711У | 30.12 | - | - |

**3. Сведения о характеристиках уточняемого земельного участка с кадастровым номером 21:21:231401:523 :**

| № п/п | Наименование характеристики земельного участка | Значение характеристики |
|---|---|---|
| 1 | 2 | 3 |
| 1. | Адрес земельного участка | Российская Федерация, Чувашская Республика (Чувашия), район Чебоксарский, сельское поселение Кшаушское, садовое некоммерческое товарищество Шоркино, участок 523 |
| 1.1. | Сведения о местоположении земельного участка (при отсутствии адреса) в структурированном в соответствии с федеральной информационной адресной системой виде | - |
| 1.2. | Дополнительные сведения о местоположении земельного участка | - |
| 2. | Площадь земельного участка ± величина погрешности определения (вычисления) площади (Р ± ΔР), м2 | 606 ± 17 |
| 3. | Формула, примененная для вычисления предельной погрешности определения площади земельного участка, с подставленными значениями и итоговые (вычисленные) значения (ΔР), м2 | Δ = 3.50*Mt*√P=3.50*0.20*√606=17 |
| 4. | Площадь земельного участка согласно сведениям Единого государственного реестра недвижимости (Ркад), м2 | - |
| 5. | Оценка расхождения Р и Ркад (Р - Ркад), м2 | - |
| 6. | Предельные минимальный и максимальный размеры земельного участка (Рмин и Рмакс), м2 | 300<br>1000 |
| 7. | Вид (виды) разрешенного использования | для садоводства |
| 7.1. | Дополнительные сведения об использовании земельного участка | - |
| 8. | Кадастровый или иной государственный учетный номер (инвентарный) здания, сооружения, объекта незавершенного строительства, расположенного на земельном участке | 21:21:231401:895 |
| 9. | Сведения о земельных участках (землях общего пользования, территории общего пользования), посредством которых обеспечивается доступ | Земли общего пользования<br>(1) Земли общего пользования |
| 10. | Иные сведения | - |

**4. Пояснения к сведениям об уточняемом земельном участке с кадастровым номером 21:21:231401:523 :**

| | |
|---|---|
| 1. | - |

# Сведения об уточняемых земельных участках

**1. Сведения о характерных точках границы уточняемого земельного участка с кадастровым номером 21:21:231401:525 :**

**Система координат МСК-21, зона** **Зона №1**

| Обозначение характерных точек границ | Координаты, м | | | | Метод определения координат | Формулы, примененные для расчета средней квадратической погрешности определения координат характерных точек границ (Mt), с подставленными в такие формулы значениями и итоговые (вычисленные) значения Mt, м | Описание закрепления точки |
|---|---|---|---|---|---|---|---|
| | содержатся в Едином государственном реестре недвижимости | | определены в результате выполнения комплексных кадастровых работ | | | | |
| | X | Y | X | Y | | | |
| 1 | 2 | 3 | 4 | 5 | 6 | 7 | 8 |
| 432 | - | - | 392674.34 | 1223118.69 | Метод спутниковых геодезических измерений (определений) | 0.20 | - |
| 439 | - | - | 392666.87 | 1223136.28 | Метод спутниковых геодезических измерений (определений) | 0.20 | - |
| н732У | - | - | 392638.34 | 1223124.10 | Метод спутниковых геодезических измерений (определений) | 0.20 | - |
| 434 | - | - | 392646.69 | 1223106.44 | Метод спутниковых геодезических измерений (определений) | 0.20 | - |
| 433 | - | - | 392661.11 | 1223112.94 | Метод спутниковых геодезических измерений (определений) | 0.20 | - |
| 432 | - | - | 392674.34 | 1223118.69 | Метод спутниковых геодезических измерений (определений) | 0.20 | - |

**2. Сведения о частях границ уточняемого земельного участка с кадастровым номером 21:21:231401:525 :**

| Обозначение части границ | | Горизонтальное проложение (S), м | Описание прохождения части границ | Сведения о согласовании местоположения границ (согласовано/спорное) |
|---|---|---|---|---|
| от т. | до т. | | | |
| 1 | 2 | 3 | 4 | 5 |
| 432 | 439 | 19.11 | - | - |
| 439 | н732У | 31.02 | - | - |
| н732У | 434 | 19.53 | - | - |
| 434 | 433 | 15.82 | - | - |
| 433 | 432 | 14.43 | - | - |

**3. Сведения о характеристиках уточняемого земельного участка с кадастровым номером 21:21:231401:525 :**

| № п/п | Наименование характеристики земельного участка | Значение характеристики |
|---|---|---|
| 1 | 2 | 3 |
| 1. | Адрес земельного участка | Российская Федерация, Чувашская Республика (Чувашия), район Чебоксарский, сельское поселение Кшаушское, садовое некоммерческое товарищество Шоркино, участок 525 |
| 1.1. | Сведения о местоположении земельного участка (при отсутствии адреса) в структурированном в соответствии с федеральной информационной адресной системой виде | - |
| 1.2. | Дополнительные сведения о местоположении земельного участка | - |
| 2. | Площадь земельного участка ± величина погрешности определения (вычисления) площади (Р ± ΔР), м2 | 590 ± 17 |
| 3. | Формула, примененная для вычисления предельной погрешности определения площади земельного участка, с подставленными значениями и итоговые (вычисленные) значения (ΔР), м2 | Δ = 3.50*Mt*√P=3.50*0.20*√590=17 |
| 4. | Площадь земельного участка согласно сведениям Единого государственного реестра недвижимости (Ркад), м2 | - |
| 5. | Оценка расхождения Р и Ркад (Р - Ркад), м2 | - |
| 6. | Предельные минимальный и максимальный размеры земельного участка (Рмин и Рмакс), м2 | 300<br>1000 |
| 7. | Вид (виды) разрешенного использования | для садоводства |
| 7.1. | Дополнительные сведения об использовании земельного участка | - |
| 8. | Кадастровый или иной государственный учетный номер (инвентарный) здания, сооружения, объекта незавершенного строительства, расположенного на земельном участке | - |
| 9. | Сведения о земельных участках (землях общего пользования, территории общего пользования), посредством которых обеспечивается доступ | Земли общего пользования<br>(1) Земли общего пользования |
| 10. | Иные сведения | - |

**4. Пояснения к сведениям об уточняемом земельном участке с кадастровым номером 21:21:231401:525 :**

| | |
|---|---|
| 1. | - |

## Сведения об уточняемых земельных участках

**1. Сведения о характерных точках границы уточняемого земельного участка с кадастровым номером 21:21:231401:526 :**

**Система координат МСК-21, зона** **Зона №1**

| Обозначение характерных точек границ | Координаты, м | | | | Метод определения координат | Формулы, примененные для расчета средней квадратической погрешности определения координат характерных точек границ (Mt), с подставленными в такие формулы значениями и итоговые (вычисленные) значения Mt, м | Описание закрепления точки |
|---|---|---|---|---|---|---|---|
| | содержатся в Едином государственном реестре недвижимости | | определены в результате выполнения комплексных кадастровых работ | | | | |
| | X | Y | X | Y | | | |
| 1 | 2 | 3 | 4 | 5 | 6 | 7 | 8 |
| 439 | - | - | 392666.87 | 1223136.28 | Метод спутниковых геодезических измерений (определений) | 0.20 | - |
| н715У | - | - | 392658.04 | 1223156.05 | Метод спутниковых геодезических измерений (определений) | 0.20 | - |
| н733У | - | - | 392631.51 | 1223143.86 | Метод спутниковых геодезических измерений (определений) | 0.20 | - |
| н734У | - | - | 392630.81 | 1223141.61 | Метод спутниковых геодезических измерений (определений) | 0.20 | - |
| н732У | - | - | 392638.34 | 1223124.10 | Метод спутниковых геодезических измерений (определений) | 0.20 | - |
| 439 | - | - | 392666.87 | 1223136.28 | Метод спутниковых геодезических измерений (определений) | 0.20 | - |

**2. Сведения о частях границ уточняемого земельного участка с кадастровым номером 21:21:231401:526 :**

| Обозначение части границ | | Горизонтальное проложение (S), м | Описание прохождения части границ | Сведения о согласовании местоположения границ (согласовано/спорное) |
|---|---|---|---|---|
| от т. | до т. | | | |
| 1 | 2 | 3 | 4 | 5 |
| 439 | н715У | 21.65 | - | - |
| н715У | н733У | 29.20 | - | - |
| н733У | н734У | 2.36 | - | - |
| н734У | н732У | 19.06 | - | - |
| н732У | 439 | 31.02 | - | - |

**3. Сведения о характеристиках уточняемого земельного участка с кадастровым номером 21:21:231401:526 :**

| № п/п | Наименование характеристики земельного участка | Значение характеристики |
|---|---|---|
| 1 | 2 | 3 |
| 1. | Адрес земельного участка | Российская Федерация, Чувашская Республика (Чувашия), район Чебоксарский, сельское поселение Кшаушское, садовое некоммерческое товарищество Шоркино, участок 526 |
| 1.1. | Сведения о местоположении земельного участка (при отсутствии адреса) в структурированном в соответствии с федеральной информационной адресной системой виде | - |
| 1.2. | Дополнительные сведения о местоположении земельного участка | - |
| 2. | Площадь земельного участка ± величина погрешности определения (вычисления) площади (Р ± ΔР), м2 | 654 ± 18 |
| 3. | Формула, примененная для вычисления предельной погрешности определения площади земельного участка, с подставленными значениями и итоговые (вычисленные) значения (ΔР), м2 | $\Delta = 3.50*Mt*\sqrt{P}=3.50*0.20*\sqrt{654}=18$ |
| 4. | Площадь земельного участка согласно сведениям Единого государственного реестра недвижимости (Ркад), м2 | - |
| 5. | Оценка расхождения Р и Ркад (Р - Ркад), м2 | - |
| 6. | Предельные минимальный и максимальный размеры земельного участка (Рмин и Рмакс), м2 | 300<br>1000 |
| 7. | Вид (виды) разрешенного использования | для садоводства |
| 7.1. | Дополнительные сведения об использовании земельного участка | - |
| 8. | Кадастровый или иной государственный учетный номер (инвентарный) здания, сооружения, объекта незавершенного строительства, расположенного на земельном участке | - |
| 9. | Сведения о земельных участках (землях общего пользования, территории общего пользования), посредством которых обеспечивается доступ | Земли общего пользования<br>(1) Земли общего пользования |
| 10. | Иные сведения | - |

**4. Пояснения к сведениям об уточняемом земельном участке с кадастровым номером 21:21:231401:526 :**

| | |
|---|---|
| 1. | - |

## Сведения об уточняемых земельных участках

**1. Сведения о характерных точках границы уточняемого земельного участка с кадастровым номером 21:21:231401:527 :**

**Система координат МСК-21, зона** **Зона № 1**

| Обозначение характерных точек границ | Координаты, м | | | | Метод определения координат | Формулы, примененные для расчета средней квадратической погрешности определения координат характерных точек границ (Mt), с подставленными в такие формулы значениями и итоговые (вычисленные) значения Mt, м | Описание закрепления точки |
|---|---|---|---|---|---|---|---|
| | содержатся в Едином государственном реестре недвижимости | | определены в результате выполнения комплексных кадастровых работ | | | | |
| | X | Y | X | Y | | | |
| 1 | 2 | 3 | 4 | 5 | 6 | 7 | 8 |
| 443 | - | - | 392656.42 | 1223158.88 | Метод спутниковых геодезических измерений (определений) | 0.20 | - |
| 442 | - | - | 392647.76 | 1223176.92 | Метод спутниковых геодезических измерений (определений) | 0.20 | - |
| н735У | - | - | 392620.12 | 1223164.28 | Метод спутниковых геодезических измерений (определений) | 0.20 | - |
| н736У | - | - | 392627.82 | 1223147.37 | Метод спутниковых геодезических измерений (определений) | 0.20 | - |
| н737У | - | - | 392629.65 | 1223146.62 | Метод спутниковых геодезических измерений (определений) | 0.20 | - |
| 443 | - | - | 392656.42 | 1223158.88 | Метод спутниковых геодезических измерений (определений) | 0.20 | - |

**2. Сведения о частях границ уточняемого земельного участка с кадастровым номером 21:21:231401:527 :**

| Обозначение части границ | | Горизонтальное проложение (S), м | Описание прохождения части границ | Сведения о согласовании местоположения границ (согласовано/спорное) |
|---|---|---|---|---|
| от т. | до т. | | | |
| 1 | 2 | 3 | 4 | 5 |
| 443 | 442 | 20.01 | - | - |
| 442 | н735У | 30.39 | - | - |
| н735У | н736У | 18.58 | - | - |
| н736У | н737У | 1.98 | - | - |
| н737У | 443 | 29.44 | - | - |

**3. Сведения о характеристиках уточняемого земельного участка с кадастровым номером 21:21:231401:527 :**

| № п/п | Наименование характеристики земельного участка | Значение характеристики |
|---|---|---|
| 1 | 2 | 3 |
| 1. | Адрес земельного участка | Российская Федерация, Чувашская Республика (Чувашия), район Чебоксарский, сельское поселение Кшаушское, садовое некоммерческое товарищество Шоркино, участок 527 |
| 1.1. | Сведения о местоположении земельного участка (при отсутствии адреса) в структурированном в соответствии с федеральной информационной адресной системой виде | - |
| 1.2. | Дополнительные сведения о местоположении земельного участка | - |
| 2. | Площадь земельного участка ± величина погрешности определения (вычисления) площади (Р ± ΔР), м2 | 611 ± 17 |
| 3. | Формула, примененная для вычисления предельной погрешности определения площади земельного участка, с подставленными значениями и итоговые (вычисленные) значения (ΔР), м2 | $\Delta = 3.50*Mt*\sqrt{P}=3.50*0.20*\sqrt{611}=17$ |
| 4. | Площадь земельного участка согласно сведениям Единого государственного реестра недвижимости (Ркад), м2 | - |
| 5. | Оценка расхождения Р и Ркад (Р - Ркад), м2 | - |
| 6. | Предельные минимальный и максимальный размеры земельного участка (Рмин и Рмакс), м2 | 300<br>1000 |
| 7. | Вид (виды) разрешенного использования | для садоводства |
| 7.1. | Дополнительные сведения об использовании земельного участка | - |
| 8. | Кадастровый или иной государственный учетный номер (инвентарный) здания, сооружения, объекта незавершенного строительства, расположенного на земельном участке | - |
| 9. | Сведения о земельных участках (землях общего пользования, территории общего пользования), посредством которых обеспечивается доступ | Земли общего пользования<br>(1) Земли общего пользования |
| 10. | Иные сведения | - |

**4. Пояснения к сведениям об уточняемом земельном участке с кадастровым номером 21:21:231401:527 :**

| | |
|---|---|
| 1. | - |

# Сведения об уточняемых земельных участках

**1. Сведения о характерных точках границы уточняемого земельного участка с кадастровым номером 21:21:231401:528 :**

**Система координат МСК-21, зона** **Зона №1**

| Обозначение характерных точек границ | Координаты, м | | | | Метод определения координат | Формулы, примененные для расчета средней квадратической погрешности определения координат характерных точек границ (Mt), с подставленными в такие формулы значениями и итоговые (вычисленные) значения Mt, м | Описание закрепления точки |
|---|---|---|---|---|---|---|---|
| | содержатся в Едином государственном реестре недвижимости | | определены в результате выполнения комплексных кадастровых работ | | | | |
| | X | Y | X | Y | | | |
| 1 | 2 | 3 | 4 | 5 | 6 | 7 | 8 |
| 442 | - | - | 392647.76 | 1223176.92 | Метод спутниковых геодезических измерений (определений) | 0.20 | - |
| 448 | - | - | 392639.63 | 1223195.02 | Метод спутниковых геодезических измерений (определений) | 0.20 | - |
| н738У | - | - | 392611.90 | 1223182.79 | Метод спутниковых геодезических измерений (определений) | 0.20 | - |
| н735У | - | - | 392620.12 | 1223164.28 | Метод спутниковых геодезических измерений (определений) | 0.20 | - |
| 442 | - | - | 392647.76 | 1223176.92 | Метод спутниковых геодезических измерений (определений) | 0.20 | - |

**2. Сведения о частях границ уточняемого земельного участка с кадастровым номером 21:21:231401:528 :**

| Обозначение части границ | | Горизонтальное проложение (S), м | Описание прохождения части границ | Сведения о согласовании местоположения границ (согласовано/спорное) |
|---|---|---|---|---|
| от т. | до т. | | | |
| 1 | 2 | 3 | 4 | 5 |
| 442 | 448 | 19.84 | - | - |
| 448 | н738У | 30.31 | - | - |
| н738У | н735У | 20.25 | - | - |
| н735У | 442 | 30.39 | - | - |

**3. Сведения о характеристиках уточняемого земельного участка с кадастровым номером 21:21:231401:528 :**

| № п/п | Наименование характеристики земельного участка | Значение характеристики |
|---|---|---|
| 1 | 2 | 3 |
| 1. | Адрес земельного участка | Российская Федерация, Чувашская Республика (Чувашия), район Чебоксарский, сельское поселение Кшаушское, садовое некоммерческое товарищество Шоркино, участок 528 |
| 1.1. | Сведения о местоположении земельного участка (при отсутствии адреса) в структурированном в соответствии с федеральной информационной адресной системой виде | - |
| 1.2. | Дополнительные сведения о местоположении земельного участка | - |
| 2. | Площадь земельного участка ± величина погрешности определения (вычисления) площади (Р ± ΔР), м2 | 608 ± 17 |
| 3. | Формула, примененная для вычисления предельной погрешности определения площади земельного участка, с подставленными значениями и итоговые (вычисленные) значения (ΔР), м2 | Δ = 3.50*Mt*√P=3.50*0.20*√608=17 |
| 4. | Площадь земельного участка согласно сведениям Единого государственного реестра недвижимости (Ркад), м2 | - |
| 5. | Оценка расхождения Р и Ркад (Р - Ркад), м2 | - |
| 6. | Предельные минимальный и максимальный размеры земельного участка (Рмин и Рмакс), м2 | 300<br>1000 |
| 7. | Вид (виды) разрешенного использования | для садоводства |
| 7.1. | Дополнительные сведения об использовании земельного участка | - |
| 8. | Кадастровый или иной государственный учетный номер (инвентарный) здания, сооружения, объекта незавершенного строительства, расположенного на земельном участке | - |
| 9. | Сведения о земельных участках (землях общего пользования, территории общего пользования), посредством которых обеспечивается доступ | Земли общего пользования<br>(1) Земли общего пользования |
| 10. | Иные сведения | - |

**4. Пояснения к сведениям об уточняемом земельном участке с кадастровым номером 21:21:231401:528 :**

| | |
|---|---|
| 1. | - |

# Сведения об уточняемых земельных участках

**1. Сведения о характерных точках границы уточняемого земельного участка с кадастровым номером 21:21:231401:529 :**

**Система координат МСК-21, зона** **Зона №1**

| Обозначение характерных точек границ | Координаты, м | | | | Метод определения координат | Формулы, примененные для расчета средней квадратической погрешности определения координат характерных точек границ (Mt), с подставленными в такие формулы значениями и итоговые (вычисленные) значения Mt, м | Описание закрепления точки |
|---|---|---|---|---|---|---|---|
| | содержатся в Едином государственном реестре недвижимости | | определены в результате выполнения комплексных кадастровых работ | | | | |
| | X | Y | X | Y | | | |
| 1 | 2 | 3 | 4 | 5 | 6 | 7 | 8 |
| 448 | - | - | 392639.63 | 1223195.02 | Метод спутниковых геодезических измерений (определений) | 0.20 | - |
| 447 | - | - | 392631.29 | 1223213.35 | Метод спутниковых геодезических измерений (определений) | 0.20 | - |
| н739У | - | - | 392603.74 | 1223200.73 | Метод спутниковых геодезических измерений (определений) | 0.20 | - |
| н738У | - | - | 392611.90 | 1223182.79 | Метод спутниковых геодезических измерений (определений) | 0.20 | - |
| 448 | - | - | 392639.63 | 1223195.02 | Метод спутниковых геодезических измерений (определений) | 0.20 | - |

**2. Сведения о частях границ уточняемого земельного участка с кадастровым номером 21:21:231401:529 :**

| Обозначение части границ | | Горизонтальное проложение (S), м | Описание прохождения части границ | Сведения о согласовании местоположения границ (согласовано/спорное) |
|---|---|---|---|---|
| от т. | до т. | | | |
| 1 | 2 | 3 | 4 | 5 |
| 448 | 447 | 20.14 | - | - |
| 447 | н739У | 30.30 | - | - |
| н739У | н738У | 19.71 | - | - |
| н738У | 448 | 30.31 | - | - |

**3. Сведения о характеристиках уточняемого земельного участка с кадастровым номером 21:21:231401:529 :**

| № п/п | Наименование характеристики земельного участка | Значение характеристики |
|---|---|---|
| 1 | 2 | 3 |
| 1. | Адрес земельного участка | Российская Федерация, Чувашская Республика (Чувашия), район Чебоксарский, сельское поселение Кшаушское, садовое некоммерческое товарищество Шоркино, участок 529 |
| 1.1. | Сведения о местоположении земельного участка (при отсутствии адреса) в структурированном в соответствии с федеральной информационной адресной системой виде | - |
| 1.2. | Дополнительные сведения о местоположении земельного участка | - |
| 2. | Площадь земельного участка ± величина погрешности определения (вычисления) площади (Р ± ΔР), м2 | 604 ± 17 |
| 3. | Формула, примененная для вычисления предельной погрешности определения площади земельного участка, с подставленными значениями и итоговые (вычисленные) значения (ΔР), м2 | Δ = 3.50*Mt*√P=3.50*0.20*√604=17 |
| 4. | Площадь земельного участка согласно сведениям Единого государственного реестра недвижимости (Ркад), м2 | - |
| 5. | Оценка расхождения Р и Ркад (Р - Ркад), м2 | - |
| 6. | Предельные минимальный и максимальный размеры земельного участка (Рмин и Рмакс), м2 | 300<br>1000 |
| 7. | Вид (виды) разрешенного использования | для садоводства |
| 7.1. | Дополнительные сведения об использовании земельного участка | - |
| 8. | Кадастровый или иной государственный учетный номер (инвентарный) здания, сооружения, объекта незавершенного строительства, расположенного на земельном участке | - |
| 9. | Сведения о земельных участках (землях общего пользования, территории общего пользования), посредством которых обеспечивается доступ | Земли общего пользования<br>(1) Земли общего пользования |
| 10. | Иные сведения | - |

**4. Пояснения к сведениям об уточняемом земельном участке с кадастровым номером 21:21:231401:529 :**

| | |
|---|---|
| 1. | - |

## Сведения об уточняемых земельных участках

**1. Сведения о характерных точках границы уточняемого земельного участка с кадастровым номером 21:21:231401:530 :**

**Система координат МСК-21, зона** **Зона №1**

| Обозначение характерных точек границ | Координаты, м | | | | Метод определения координат | Формулы, примененные для расчета средней квадратической погрешности определения координат характерных точек границ (Mt), с подставленными в такие формулы значениями и итоговые (вычисленные) значения Mt, м | Описание закрепления точки |
|---|---|---|---|---|---|---|---|
| | содержатся в Едином государственном реестре недвижимости | | определены в результате выполнения комплексных кадастровых работ | | | | |
| | X | Y | X | Y | | | |
| 1 | 2 | 3 | 4 | 5 | 6 | 7 | 8 |
| 447 | - | - | 392631.29 | 1223213.35 | Метод спутниковых геодезических измерений (определений) | 0.20 | - |
| 701 | - | - | 392622.81 | 1223231.58 | Метод спутниковых геодезических измерений (определений) | 0.20 | - |
| н740У | - | - | 392617.03 | 1223228.68 | Метод спутниковых геодезических измерений (определений) | 0.20 | - |
| н741У | - | - | 392595.30 | 1223218.88 | Метод спутниковых геодезических измерений (определений) | 0.20 | - |
| н739У | - | - | 392603.74 | 1223200.73 | Метод спутниковых геодезических измерений (определений) | 0.20 | - |
| 447 | - | - | 392631.29 | 1223213.35 | Метод спутниковых геодезических измерений (определений) | 0.20 | - |

**2. Сведения о частях границ уточняемого земельного участка с кадастровым номером 21:21:231401:530 :**

| Обозначение части границ | | Горизонтальное проложение (S), м | Описание прохождения части границ | Сведения о согласовании местоположения границ (согласовано/спорное) |
|---|---|---|---|---|
| от т. | до т. | | | |
| 1 | 2 | 3 | 4 | 5 |
| 447 | 701 | 20.11 | - | - |
| 701 | н740У | 6.47 | - | - |
| н740У | н741У | 23.84 | - | - |
| н741У | н739У | 20.02 | - | - |
| н739У | 447 | 30.30 | - | - |

**3. Сведения о характеристиках уточняемого земельного участка с кадастровым номером 21:21:231401:530 :**

| № п/п | Наименование характеристики земельного участка | Значение характеристики |
|---|---|---|
| 1 | 2 | 3 |
| 1. | Адрес земельного участка | Российская Федерация, Чувашская Республика (Чувашия), район Чебоксарский, сельское поселение Кшаушское, садовое некоммерческое товарищество Шоркино, участок 530 |
| 1.1. | Сведения о местоположении земельного участка (при отсутствии адреса) в структурированном в соответствии с федеральной информационной адресной системой виде | - |
| 1.2. | Дополнительные сведения о местоположении земельного участка | - |
| 2. | Площадь земельного участка ± величина погрешности определения (вычисления) площади (Р ± ΔР), м2 | 605 ± 17 |
| 3. | Формула, примененная для вычисления предельной погрешности определения площади земельного участка, с подставленными значениями и итоговые (вычисленные) значения (ΔР), м2 | $\Delta = 3.50*Mt*\sqrt{P}=3.50*0.20*\sqrt{605}=17$ |
| 4. | Площадь земельного участка согласно сведениям Единого государственного реестра недвижимости (Ркад), м2 | - |
| 5. | Оценка расхождения Р и Ркад (Р - Ркад), м2 | - |
| 6. | Предельные минимальный и максимальный размеры земельного участка (Рмин и Рмакс), м2 | 300<br>1000 |
| 7. | Вид (виды) разрешенного использования | для садоводства |
| 7.1. | Дополнительные сведения об использовании земельного участка | - |
| 8. | Кадастровый или иной государственный учетный номер (инвентарный) здания, сооружения, объекта незавершенного строительства, расположенного на земельном участке | - |
| 9. | Сведения о земельных участках (землях общего пользования, территории общего пользования), посредством которых обеспечивается доступ | Земли общего пользования<br>(1) Земли общего пользования |
| 10. | Иные сведения | - |

**4. Пояснения к сведениям об уточняемом земельном участке с кадастровым номером 21:21:231401:530 :**

| | |
|---|---|
| 1. | - |

## Сведения об уточняемых земельных участках

**1. Сведения о характерных точках границы уточняемого земельного участка с кадастровым номером 21:21:231401:531 :**

**Система координат МСК-21, зона** **Зона №1**

| Обозначение характерных точек границ | Координаты, м | | | | Метод определения координат | Формулы, примененные для расчета средней квадратической погрешности определения координат характерных точек границ (Mt), с подставленными в такие формулы значениями и итоговые (вычисленные) значения Mt, м | Описание закрепления точки |
|---|---|---|---|---|---|---|---|
| | содержатся в Едином государственном реестре недвижимости | | определены в результате выполнения комплексных кадастровых работ | | | | |
| | X | Y | X | Y | | | |
| 1 | 2 | 3 | 4 | 5 | 6 | 7 | 8 |
| 701 | - | - | 392622.81 | 1223231.58 | Метод спутниковых геодезических измерений (определений) | 0.20 | - |
| 700 | - | - | 392614.35 | 1223250.01 | Метод спутниковых геодезических измерений (определений) | 0.20 | - |
| н742У | - | - | 392587.14 | 1223237.08 | Метод спутниковых геодезических измерений (определений) | 0.20 | - |
| н741У | - | - | 392595.30 | 1223218.88 | Метод спутниковых геодезических измерений (определений) | 0.20 | - |
| н740У | - | - | 392617.03 | 1223228.68 | Метод спутниковых геодезических измерений (определений) | 0.20 | - |
| 701 | - | - | 392622.81 | 1223231.58 | Метод спутниковых геодезических измерений (определений) | 0.20 | - |

**2. Сведения о частях границ уточняемого земельного участка с кадастровым номером 21:21:231401:531 :**

| Обозначение части границ | | Горизонтальное проложение (S), м | Описание прохождения части границ | Сведения о согласовании местоположения границ (согласовано/спорное) |
|---|---|---|---|---|
| от т. | до т. | | | |
| 1 | 2 | 3 | 4 | 5 |
| 701 | 700 | 20.28 | - | - |
| 700 | н742У | 30.13 | - | - |
| н742У | н741У | 19.95 | - | - |
| н741У | н740У | 23.84 | - | - |
| н740У | 701 | 6.47 | - | - |

**3. Сведения о характеристиках уточняемого земельного участка с кадастровым номером 21:21:231401:531 :**

| № п/п | Наименование характеристики земельного участка | Значение характеристики |
|---|---|---|
| 1 | 2 | 3 |
| 1. | Адрес земельного участка | Российская Федерация, Чувашская Республика (Чувашия), район Чебоксарский, сельское поселение Кшаушское, садовое некоммерческое товарищество Шоркино, участок 531 |
| 1.1. | Сведения о местоположении земельного участка (при отсутствии адреса) в структурированном в соответствии с федеральной информационной адресной системой виде | - |
| 1.2. | Дополнительные сведения о местоположении земельного участка | - |
| 2. | Площадь земельного участка ± величина погрешности определения (вычисления) площади (Р ± ΔР), м2 | 611 ± 17 |
| 3. | Формула, примененная для вычисления предельной погрешности определения площади земельного участка, с подставленными значениями и итоговые (вычисленные) значения (ΔР), м2 | $\Delta = 3.50*Mt*\sqrt{P}=3.50*0.20*\sqrt{611}=17$ |
| 4. | Площадь земельного участка согласно сведениям Единого государственного реестра недвижимости (Ркад), м2 | - |
| 5. | Оценка расхождения Р и Ркад (Р - Ркад), м2 | - |
| 6. | Предельные минимальный и максимальный размеры земельного участка (Рмин и Рмакс), м2 | 300<br>1000 |
| 7. | Вид (виды) разрешенного использования | для садоводства |
| 7.1. | Дополнительные сведения об использовании земельного участка | - |
| 8. | Кадастровый или иной государственный учетный номер (инвентарный) здания, сооружения, объекта незавершенного строительства, расположенного на земельном участке | - |
| 9. | Сведения о земельных участках (землях общего пользования, территории общего пользования), посредством которых обеспечивается доступ | Земли общего пользования<br>(1) Земли общего пользования |
| 10. | Иные сведения | - |

**4. Пояснения к сведениям об уточняемом земельном участке с кадастровым номером 21:21:231401:531 :**

| | |
|---|---|
| 1. | - |

# Сведения об уточняемых земельных участках

**1. Сведения о характерных точках границы уточняемого земельного участка с кадастровым номером 21:21:231401:532 :**

**Система координат МСК-21, зона** **Зона №1**

| Обозначение характерных точек границ | Координаты, м | | | | Метод определения координат | Формулы, примененные для расчета средней квадратической погрешности определения координат характерных точек границ (Mt), с подставленными в такие формулы значениями и итоговые (вычисленные) значения Mt, м | Описание закрепления точки |
|---|---|---|---|---|---|---|---|
| | содержатся в Едином государственном реестре недвижимости | | определены в результате выполнения комплексных кадастровых работ | | | | |
| | X | Y | X | Y | | | |
| 1 | 2 | 3 | 4 | 5 | 6 | 7 | 8 |
| 700 | - | - | 392614.35 | 1223250.01 | Метод спутниковых геодезических измерений (определений) | 0.20 | - |
| н717У | - | - | 392606.10 | 1223268.04 | Метод спутниковых геодезических измерений (определений) | 0.20 | - |
| н743У | - | - | 392578.68 | 1223255.49 | Метод спутниковых геодезических измерений (определений) | 0.20 | - |
| н742У | - | - | 392587.14 | 1223237.08 | Метод спутниковых геодезических измерений (определений) | 0.20 | - |
| 700 | - | - | 392614.35 | 1223250.01 | Метод спутниковых геодезических измерений (определений) | 0.20 | - |

**2. Сведения о частях границ уточняемого земельного участка с кадастровым номером 21:21:231401:532 :**

| Обозначение части границ | | Горизонтальное проложение (S), м | Описание прохождения части границ | Сведения о согласовании местоположения границ (согласовано/спорное) |
|---|---|---|---|---|
| от т. | до т. | | | |
| 1 | 2 | 3 | 4 | 5 |
| 700 | н717У | 19.83 | - | - |
| н717У | н743У | 30.16 | - | - |
| н743У | н742У | 20.26 | - | - |
| н742У | 700 | 30.13 | - | - |

**3. Сведения о характеристиках уточняемого земельного участка с кадастровым номером 21:21:231401:532 :**

| № п/п | Наименование характеристики земельного участка | Значение характеристики |
|---|---|---|
| 1 | 2 | 3 |
| 1. | Адрес земельного участка | Российская Федерация, Чувашская Республика (Чувашия), район Чебоксарский, сельское поселение Кшаушское, садовое некоммерческое товарищество Шоркино, участок 532 |
| 1.1. | Сведения о местоположении земельного участка (при отсутствии адреса) в структурированном в соответствии с федеральной информационной адресной системой виде | - |
| 1.2. | Дополнительные сведения о местоположении земельного участка | - |
| 2. | Площадь земельного участка ± величина погрешности определения (вычисления) площади (Р ± ΔР), м2 | 604 ± 17 |
| 3. | Формула, примененная для вычисления предельной погрешности определения площади земельного участка, с подставленными значениями и итоговые (вычисленные) значения (ΔР), м2 | Δ = 3.50*Mt*√P=3.50*0.20*√604=17 |
| 4. | Площадь земельного участка согласно сведениям Единого государственного реестра недвижимости (Ркад), м2 | - |
| 5. | Оценка расхождения Р и Ркад (Р - Ркад), м2 | - |
| 6. | Предельные минимальный и максимальный размеры земельного участка (Рмин и Рмакс), м2 | 300<br>1000 |
| 7. | Вид (виды) разрешенного использования | для садоводства |
| 7.1. | Дополнительные сведения об использовании земельного участка | - |
| 8. | Кадастровый или иной государственный учетный номер (инвентарный) здания, сооружения, объекта незавершенного строительства, расположенного на земельном участке | - |
| 9. | Сведения о земельных участках (землях общего пользования, территории общего пользования), посредством которых обеспечивается доступ | Земли общего пользования<br>(1) Земли общего пользования |
| 10. | Иные сведения | - |

**4. Пояснения к сведениям об уточняемом земельном участке с кадастровым номером 21:21:231401:532 :**

| | |
|---|---|
| 1. | - |

## Сведения об уточняемых земельных участках

**1. Сведения о характерных точках границы уточняемого земельного участка с кадастровым номером 21:21:231401:533 :**

**Система координат МСК-21, зона** **Зона №1**

| Обозначение характерных точек границ | Координаты, м | | | | Метод определения координат | Формулы, примененные для расчета средней квадратической погрешности определения координат характерных точек границ (Mt), с подставленными в такие формулы значениями и итоговые (вычисленные) значения Mt, м | Описание закрепления точки |
|---|---|---|---|---|---|---|---|
| | содержатся в Едином государственном реестре недвижимости | | определены в результате выполнения комплексных кадастровых работ | | | | |
| | X | Y | X | Y | | | |
| 1 | 2 | 3 | 4 | 5 | 6 | 7 | 8 |
| н717У | - | - | 392606.10 | 1223268.04 | Метод спутниковых геодезических измерений (определений) | 0.20 | - |
| 453 | - | - | 392597.61 | 1223286.02 | Метод спутниковых геодезических измерений (определений) | 0.20 | - |
| 464 | - | - | 392593.90 | 1223284.58 | Метод спутниковых геодезических измерений (определений) | 0.20 | - |
| 463 | - | - | 392582.00 | 1223279.23 | Метод спутниковых геодезических измерений (определений) | 0.20 | - |
| 462 | - | - | 392570.38 | 1223274.04 | Метод спутниковых геодезических измерений (определений) | 0.20 | - |
| н744У | - | - | 392572.59 | 1223268.14 | Метод спутниковых геодезических измерений (определений) | 0.20 | - |

**1. Сведения о характерных точках границы уточняемого земельного участка с кадастровым номером 21:21:231401:533 :**

**Система координат МСК-21, зона** **Зона № 1**

| Обозначение характерных точек границ | Координаты, м | | | | Метод определения координат | Формулы, примененные для расчета средней квадратической погрешности определения координат характерных точек границ (Mt), с подставленными в такие формулы значениями и итоговые (вычисленные) значения Mt, м | Описание закрепления точки |
|---|---|---|---|---|---|---|---|
| | содержатся в Едином государственном реестре недвижимости | | определены в результате выполнения комплексных кадастровых работ | | | | |
| | X | Y | X | Y | | | |
| 1 | 2 | 3 | 4 | 5 | 6 | 7 | 8 |
| н743У | - | - | 392578.68 | 1223255.49 | Метод спутниковых геодезических измерений (определений) | 0.20 | - |
| н717У | - | - | 392606.10 | 1223268.04 | Метод спутниковых геодезических измерений (определений) | 0.20 | - |

**2. Сведения о частях границ уточняемого земельного участка с кадастровым номером 21:21:231401:533 :**

| Обозначение части границ | | Горизонтальное проложение (S), м | Описание прохождения части границ | Сведения о согласовании местоположения границ (согласовано/спорное) |
|---|---|---|---|---|
| от т. | до т. | | | |
| 1 | 2 | 3 | 4 | 5 |
| н717У | 453 | 19.88 | - | - |
| 453 | 464 | 3.98 | - | - |
| 464 | 463 | 13.05 | - | - |
| 463 | 462 | 12.73 | - | - |
| 462 | н744У | 6.30 | - | - |
| н744У | н743У | 14.04 | - | - |
| н743У | н717У | 30.16 | - | - |

**3. Сведения о характеристиках уточняемого земельного участка с кадастровым номером 21:21:231401:533 :**

| № п/п | Наименование характеристики земельного участка | Значение характеристики |
|---|---|---|
| 1 | 2 | 3 |
| 1. | Адрес земельного участка | Российская Федерация, Чувашская Республика (Чувашия), район Чебоксарский, сельское поселение Кшаушское, садовое некоммерческое товарищество Шоркино, участок 533 |
| 1.1. | Сведения о местоположении земельного участка (при отсутствии адреса) в структурированном в соответствии с федеральной информационной адресной системой виде | - |

**3. Сведения о характеристиках уточняемого земельного участка с кадастровым номером 21:21:231401:533 :**

| № п/п | Наименование характеристики земельного участка | Значение характеристики |
|---|---|---|
| 1 | 2 | 3 |
| 1.2. | Дополнительные сведения о местоположении земельного участка | - |
| 2. | Площадь земельного участка ± величина погрешности определения (вычисления) площади (Р ± ΔР), м2 | 608 ± 17 |
| 3. | Формула, примененная для вычисления предельной погрешности определения площади земельного участка, с подставленными значениями и итоговые (вычисленные) значения (ΔР), м2 | Δ = 3.50*Mt*√P=3.50*0.20*√608=17 |
| 4. | Площадь земельного участка согласно сведениям Единого государственного реестра недвижимости (Ркад), м2 | - |
| 5. | Оценка расхождения Р и Ркад (Р - Ркад), м2 | - |
| 6. | Предельные минимальный и максимальный размеры земельного участка (Рмин и Рмакс), м2 | 300<br>1000 |
| 7. | Вид (виды) разрешенного использования | для садоводства |
| 7.1. | Дополнительные сведения об использовании земельного участка | - |
| 8. | Кадастровый или иной государственный учетный номер (инвентарный) здания, сооружения, объекта незавершенного строительства, расположенного на земельном участке | 21:21:231401:880 |
| 9. | Сведения о земельных участках (землях общего пользования, территории общего пользования), посредством которых обеспечивается доступ | Земли общего пользования<br>(1) Земли общего пользования |
| 10. | Иные сведения | - |

**4. Пояснения к сведениям об уточняемом земельном участке с кадастровым номером 21:21:231401:533 :**

| | |
|---|---|
| 1. | - |

# Сведения об уточняемых земельных участках

**1. Сведения о характерных точках границы уточняемого земельного участка с кадастровым номером 21:21:231401:534 :**

**Система координат МСК-21, зона** **Зона №1**

| Обозначение характерных точек границ | Координаты, м | | | | Метод определения координат | Формулы, примененные для расчета средней квадратической погрешности определения координат характерных точек границ (Mt), с подставленными в такие формулы значениями и итоговые (вычисленные) значения Mt, м | Описание закрепления точки |
|---|---|---|---|---|---|---|---|
| | содержатся в Едином государственном реестре недвижимости | | определены в результате выполнения комплексных кадастровых работ | | | | |
| | X | Y | X | Y | | | |
| 1 | 2 | 3 | 4 | 5 | 6 | 7 | 8 |
| н745У | - | - | 392726.21 | 1222923.05 | Метод спутниковых геодезических измерений (определений) | 0.20 | - |
| н746У | - | - | 392717.47 | 1222941.07 | Метод спутниковых геодезических измерений (определений) | 0.20 | - |
| н747У | - | - | 392690.46 | 1222928.40 | Метод спутниковых геодезических измерений (определений) | 0.20 | - |
| н748У | - | - | 392698.87 | 1222910.21 | Метод спутниковых геодезических измерений (определений) | 0.20 | - |
| н745У | - | - | 392726.21 | 1222923.05 | Метод спутниковых геодезических измерений (определений) | 0.20 | - |

**2. Сведения о частях границ уточняемого земельного участка с кадастровым номером 21:21:231401:534 :**

| Обозначение части границ | | Горизонтальное проложение (S), м | Описание прохождения части границ | Сведения о согласовании местоположения границ (согласовано/спорное) |
|---|---|---|---|---|
| от т. | до т. | | | |
| 1 | 2 | 3 | 4 | 5 |
| н745У | н746У | 20.03 | - | - |
| н746У | н747У | 29.83 | - | - |
| н747У | н748У | 20.04 | - | - |
| н748У | н745У | 30.20 | - | - |

**3. Сведения о характеристиках уточняемого земельного участка с кадастровым номером 21:21:231401:534 :**

| № п/п | Наименование характеристики земельного участка | Значение характеристики |
|---|---|---|
| 1 | 2 | 3 |
| 1. | Адрес земельного участка | Российская Федерация, Чувашская Республика (Чувашия), район Чебоксарский, сельское поселение Кшаушское, садовое некоммерческое товарищество Шоркино, участок 534 |
| 1.1. | Сведения о местоположении земельного участка (при отсутствии адреса) в структурированном в соответствии с федеральной информационной адресной системой виде | - |
| 1.2. | Дополнительные сведения о местоположении земельного участка | - |
| 2. | Площадь земельного участка ± величина погрешности определения (вычисления) площади (Р ± ΔР), м2 | 601 ± 17 |
| 3. | Формула, примененная для вычисления предельной погрешности определения площади земельного участка, с подставленными значениями и итоговые (вычисленные) значения (ΔР), м2 | Δ = 3.50*Mt*√P=3.50*0.20*√601=17 |
| 4. | Площадь земельного участка согласно сведениям Единого государственного реестра недвижимости (Ркад), м2 | - |
| 5. | Оценка расхождения Р и Ркад (Р - Ркад), м2 | - |
| 6. | Предельные минимальный и максимальный размеры земельного участка (Рмин и Рмакс), м2 | 300<br>1000 |
| 7. | Вид (виды) разрешенного использования | для садоводства |
| 7.1. | Дополнительные сведения об использовании земельного участка | - |
| 8. | Кадастровый или иной государственный учетный номер (инвентарный) здания, сооружения, объекта незавершенного строительства, расположенного на земельном участке | - |
| 9. | Сведения о земельных участках (землях общего пользования, территории общего пользования), посредством которых обеспечивается доступ | Земли общего пользования<br>(1) Земли общего пользования |
| 10. | Иные сведения | - |

**4. Пояснения к сведениям об уточняемом земельном участке с кадастровым номером 21:21:231401:534 :**

| | |
|---|---|
| 1. | - |

## Сведения об уточняемых земельных участках

**1. Сведения о характерных точках границы уточняемого земельного участка с кадастровым номером 21:21:231401:535 :**

**Система координат МСК-21, зона** **Зона №1**

| Обозначение характерных точек границ | Координаты, м | | | | Метод определения координат | Формулы, примененные для расчета средней квадратической погрешности определения координат характерных точек границ (Mt), с подставленными в такие формулы значениями и итоговые (вычисленные) значения Mt, м | Описание закрепления точки |
|---|---|---|---|---|---|---|---|
| | содержатся в Едином государственном реестре недвижимости | | определены в результате выполнения комплексных кадастровых работ | | | | |
| | X | Y | X | Y | | | |
| 1 | 2 | 3 | 4 | 5 | 6 | 7 | 8 |
| н746У | - | - | 392717.47 | 1222941.07 | Метод спутниковых геодезических измерений (определений) | 0.20 | - |
| н749У | - | - | 392709.34 | 1222959.20 | Метод спутниковых геодезических измерений (определений) | 0.20 | - |
| 402 | - | - | 392682.08 | 1222946.91 | Метод спутниковых геодезических измерений (определений) | 0.20 | - |
| 401 | - | - | 392686.27 | 1222937.23 | Метод спутниковых геодезических измерений (определений) | 0.20 | - |
| 400 | - | - | 392690.16 | 1222928.51 | Метод спутниковых геодезических измерений (определений) | 0.20 | - |
| н747У | - | - | 392690.46 | 1222928.40 | Метод спутниковых геодезических измерений (определений) | 0.20 | - |

**1. Сведения о характерных точках границы уточняемого земельного участка с кадастровым номером 21:21:231401:535 :**

**Система координат МСК-21, зона** **Зона №1**

| Обозначение характерных точек границ | Координаты, м | | | | Метод определения координат | Формулы, примененные для расчета средней квадратической погрешности определения координат характерных точек границ (Mt), с подставленными в такие формулы значениями и итоговые (вычисленные) значения Mt, м | Описание закрепления точки |
|---|---|---|---|---|---|---|---|
| | содержатся в Едином государственном реестре недвижимости | | определены в результате выполнения комплексных кадастровых работ | | | | |
| | X | Y | X | Y | | | |
| 1 | 2 | 3 | 4 | 5 | 6 | 7 | 8 |
| н746У | - | - | 392717.47 | 1222941.07 | Метод спутниковых геодезических измерений (определений) | 0.20 | - |

**2. Сведения о частях границ уточняемого земельного участка с кадастровым номером 21:21:231401:535 :**

| Обозначение части границ | | Горизонтальное проложение (S), м | Описание прохождения части границ | Сведения о согласовании местоположения границ (согласовано/спорное) |
|---|---|---|---|---|
| от т. | до т. | | | |
| 1 | 2 | 3 | 4 | 5 |
| н746У | н749У | 19.87 | - | - |
| н749У | 402 | 29.90 | - | - |
| 402 | 401 | 10.55 | - | - |
| 401 | 400 | 9.55 | - | - |
| 400 | н747У | 0.32 | - | - |
| н747У | н746У | 29.83 | - | - |

**3. Сведения о характеристиках уточняемого земельного участка с кадастровым номером 21:21:231401:535 :**

| № п/п | Наименование характеристики земельного участка | Значение характеристики |
|---|---|---|
| 1 | 2 | 3 |
| 1. | Адрес земельного участка | Российская Федерация, Чувашская Республика (Чувашия), район Чебоксарский, сельское поселение Кшаушское, садовое некоммерческое товарищество Шоркино, участок 535 |
| 1.1. | Сведения о местоположении земельного участка (при отсутствии адреса) в структурированном в соответствии с федеральной информационной адресной системой виде | - |
| 1.2. | Дополнительные сведения о местоположении земельного участка | - |
| 2. | Площадь земельного участка ± величина погрешности определения (вычисления) площади (Р ± ΔР), м2 | 603 ± 17 |
| 3. | Формула, примененная для вычисления предельной погрешности определения площади земельного участка, с подставленными значениями и итоговые (вычисленные) значения (ΔР), м2 | $\Delta = 3.50*Mt*\sqrt{P}=3.50*0.20*\sqrt{603}=17$ |
| 4. | Площадь земельного участка согласно сведениям Единого государственного реестра недвижимости (Ркад), м2 | - |

**3. Сведения о характеристиках уточняемого земельного участка с кадастровым номером 21:21:231401:535 :**

| № п/п | Наименование характеристики земельного участка | Значение характеристики |
|---|---|---|
| 1 | 2 | 3 |
| 5. | Оценка расхождения Р и Ркад (Р - Ркад), м2 | - |
| 6. | Предельные минимальный и максимальный размеры земельного участка (Рмин и Рмакс), м2 | 300<br>1000 |
| 7. | Вид (виды) разрешенного использования | для садоводства |
| 7.1. | Дополнительные сведения об использовании земельного участка | - |
| 8. | Кадастровый или иной государственный учетный номер (инвентарный) здания, сооружения, объекта незавершенного строительства, расположенного на земельном участке | - |
| 9. | Сведения о земельных участках (землях общего пользования, территории общего пользования), посредством которых обеспечивается доступ | Земли общего пользования<br>(1) Земли общего пользования |
| 10. | Иные сведения | - |

**4. Пояснения к сведениям об уточняемом земельном участке с кадастровым номером 21:21:231401:535 :**

| | |
|---|---|
| 1. | - |

## Сведения об уточняемых земельных участках

**1. Сведения о характерных точках границы уточняемого земельного участка с кадастровым номером 21:21:231401:536 :**

**Система координат МСК-21, зона** **Зона №1**

| Обозначение характерных точек границ | Координаты, м | | | | Метод определения координат | Формулы, примененные для расчета средней квадратической погрешности определения координат характерных точек границ (Mt), с подставленными в такие формулы значениями и итоговые (вычисленные) значения Mt, м | Описание закрепления точки |
|---|---|---|---|---|---|---|---|
| | содержатся в Едином государственном реестре недвижимости | | определены в результате выполнения комплексных кадастровых работ | | | | |
| | X | Y | X | Y | | | |
| 1 | 2 | 3 | 4 | 5 | 6 | 7 | 8 |
| н749У | - | - | 392709.34 | 1222959.20 | Метод спутниковых геодезических измерений (определений) | 0.20 | - |
| н750У | - | - | 392700.93 | 1222977.25 | Метод спутниковых геодезических измерений (определений) | 0.20 | - |
| н751У | - | - | 392673.92 | 1222965.12 | Метод спутниковых геодезических измерений (определений) | 0.20 | - |
| 402 | - | - | 392682.08 | 1222946.91 | Метод спутниковых геодезических измерений (определений) | 0.20 | - |
| н749У | - | - | 392709.34 | 1222959.20 | Метод спутниковых геодезических измерений (определений) | 0.20 | - |

**2. Сведения о частях границ уточняемого земельного участка с кадастровым номером 21:21:231401:536 :**

| Обозначение части границ | | Горизонтальное проложение (S), м | Описание прохождения части границ | Сведения о согласовании местоположения границ (согласовано/спорное) |
|---|---|---|---|---|
| от т. | до т. | | | |
| 1 | 2 | 3 | 4 | 5 |
| н749У | н750У | 19.91 | - | - |
| н750У | н751У | 29.61 | - | - |
| н751У | 402 | 19.95 | - | - |
| 402 | н749У | 29.90 | - | - |

**3. Сведения о характеристиках уточняемого земельного участка с кадастровым номером 21:21:231401:536 :**

| № п/п | Наименование характеристики земельного участка | Значение характеристики |
|---|---|---|
| 1 | 2 | 3 |
| 1. | Адрес земельного участка | Российская Федерация, Чувашская Республика (Чувашия), район Чебоксарский, сельское поселение Кшаушское, садовое некоммерческое товарищество Шоркино, участок 536 |
| 1.1. | Сведения о местоположении земельного участка (при отсутствии адреса) в структурированном в соответствии с федеральной информационной адресной системой виде | - |
| 1.2. | Дополнительные сведения о местоположении земельного участка | - |
| 2. | Площадь земельного участка ± величина погрешности определения (вычисления) площади (Р ± ΔР), м2 | 593 ± 17 |
| 3. | Формула, примененная для вычисления предельной погрешности определения площади земельного участка, с подставленными значениями и итоговые (вычисленные) значения (ΔР), м2 | Δ = 3.50*Mt*√P=3.50*0.20*√593=17 |
| 4. | Площадь земельного участка согласно сведениям Единого государственного реестра недвижимости (Ркад), м2 | - |
| 5. | Оценка расхождения Р и Ркад (Р - Ркад), м2 | - |
| 6. | Предельные минимальный и максимальный размеры земельного участка (Рмин и Рмакс), м2 | 300<br>1000 |
| 7. | Вид (виды) разрешенного использования | для садоводства |
| 7.1. | Дополнительные сведения об использовании земельного участка | - |
| 8. | Кадастровый или иной государственный учетный номер (инвентарный) здания, сооружения, объекта незавершенного строительства, расположенного на земельном участке | - |
| 9. | Сведения о земельных участках (землях общего пользования, территории общего пользования), посредством которых обеспечивается доступ | Земли общего пользования<br>(1) Земли общего пользования |
| 10. | Иные сведения | - |

**4. Пояснения к сведениям об уточняемом земельном участке с кадастровым номером 21:21:231401:536 :**

| | |
|---|---|
| 1. | - |

# Сведения об уточняемых земельных участках

**1. Сведения о характерных точках границы уточняемого земельного участка с кадастровым номером 21:21:231401:537 :**

**Система координат МСК-21, зона** **Зона №1**

| Обозначение характерных точек границ | Координаты, м | | | | Метод определения координат | Формулы, примененные для расчета средней квадратической погрешности определения координат характерных точек границ (Mt), с подставленными в такие формулы значениями и итоговые (вычисленные) значения Mt, м | Описание закрепления точки |
|---|---|---|---|---|---|---|---|
| | содержатся в Едином государственном реестре недвижимости | | определены в результате выполнения комплексных кадастровых работ | | | | |
| | X | Y | X | Y | | | |
| 1 | 2 | 3 | 4 | 5 | 6 | 7 | 8 |
| н750У | - | - | 392700.93 | 1222977.25 | Метод спутниковых геодезических измерений (определений) | 0.20 | - |
| н752У | - | - | 392692.68 | 1222995.76 | Метод спутниковых геодезических измерений (определений) | 0.20 | - |
| н753У | - | - | 392665.42 | 1222983.21 | Метод спутниковых геодезических измерений (определений) | 0.20 | - |
| н751У | - | - | 392673.92 | 1222965.12 | Метод спутниковых геодезических измерений (определений) | 0.20 | - |
| н750У | - | - | 392700.93 | 1222977.25 | Метод спутниковых геодезических измерений (определений) | 0.20 | - |

**2. Сведения о частях границ уточняемого земельного участка с кадастровым номером 21:21:231401:537 :**

| Обозначение части границ | | Горизонтальное проложение (S), м | Описание прохождения части границ | Сведения о согласовании местоположения границ (согласовано/спорное) |
|---|---|---|---|---|
| от т. | до т. | | | |
| 1 | 2 | 3 | 4 | 5 |
| н750У | н752У | 20.27 | - | - |
| н752У | н753У | 30.01 | - | - |
| н753У | н751У | 19.99 | - | - |
| н751У | н750У | 29.61 | - | - |

**3. Сведения о характеристиках уточняемого земельного участка с кадастровым номером 21:21:231401:537 :**

| № п/п | Наименование характеристики земельного участка | Значение характеристики |
|---|---|---|
| 1 | 2 | 3 |
| 1. | Адрес земельного участка | Российская Федерация, Чувашская Республика (Чувашия), район Чебоксарский, сельское поселение Кшаушское, садовое некоммерческое товарищество Шоркино, участок 537 |
| 1.1. | Сведения о местоположении земельного участка (при отсутствии адреса) в структурированном в соответствии с федеральной информационной адресной системой виде | - |
| 1.2. | Дополнительные сведения о местоположении земельного участка | - |
| 2. | Площадь земельного участка ± величина погрешности определения (вычисления) площади (Р ± ΔР), м2 | 600 ± 17 |
| 3. | Формула, примененная для вычисления предельной погрешности определения площади земельного участка, с подставленными значениями и итоговые (вычисленные) значения (ΔР), м2 | Δ = 3.50*Mt*√P=3.50*0.20*√600=17 |
| 4. | Площадь земельного участка согласно сведениям Единого государственного реестра недвижимости (Ркад), м2 | - |
| 5. | Оценка расхождения Р и Ркад (Р - Ркад), м2 | - |
| 6. | Предельные минимальный и максимальный размеры земельного участка (Рмин и Рмакс), м2 | 300<br>1000 |
| 7. | Вид (виды) разрешенного использования | для садоводства |
| 7.1. | Дополнительные сведения об использовании земельного участка | - |
| 8. | Кадастровый или иной государственный учетный номер (инвентарный) здания, сооружения, объекта незавершенного строительства, расположенного на земельном участке | - |
| 9. | Сведения о земельных участках (землях общего пользования, территории общего пользования), посредством которых обеспечивается доступ | Земли общего пользования<br>(1) Земли общего пользования |
| 10. | Иные сведения | - |

**4. Пояснения к сведениям об уточняемом земельном участке с кадастровым номером 21:21:231401:537 :**

| | |
|---|---|
| 1. | - |

## Сведения об уточняемых земельных участках

**1. Сведения о характерных точках границы уточняемого земельного участка с кадастровым номером 21:21:231401:538 :**

**Система координат МСК-21, зона** **Зона №1**

| Обозначение характерных точек границ | Координаты, м | | | | Метод определения координат | Формулы, примененные для расчета средней квадратической погрешности определения координат характерных точек границ (Mt), с подставленными в такие формулы значениями и итоговые (вычисленные) значения Mt, м | Описание закрепления точки |
|---|---|---|---|---|---|---|---|
| | содержатся в Едином государственном реестре недвижимости | | определены в результате выполнения комплексных кадастровых работ | | | | |
| | X | Y | X | Y | | | |
| 1 | 2 | 3 | 4 | 5 | 6 | 7 | 8 |
| н752У | - | - | 392692.68 | 1222995.76 | Метод спутниковых геодезических измерений (определений) | 0.20 | - |
| н754У | - | - | 392684.48 | 1223014.03 | Метод спутниковых геодезических измерений (определений) | 0.20 | - |
| н755У | - | - | 392657.27 | 1223001.46 | Метод спутниковых геодезических измерений (определений) | 0.20 | - |
| н753У | - | - | 392665.42 | 1222983.21 | Метод спутниковых геодезических измерений (определений) | 0.20 | - |
| н752У | - | - | 392692.68 | 1222995.76 | Метод спутниковых геодезических измерений (определений) | 0.20 | - |

**2. Сведения о частях границ уточняемого земельного участка с кадастровым номером 21:21:231401:538 :**

| Обозначение части границ | | Горизонтальное проложение (S), м | Описание прохождения части границ | Сведения о согласовании местоположения границ (согласовано/спорное) |
|---|---|---|---|---|
| от т. | до т. | | | |
| 1 | 2 | 3 | 4 | 5 |
| н752У | н754У | 20.03 | - | - |
| н754У | н755У | 29.97 | - | - |
| н755У | н753У | 19.99 | - | - |
| н753У | н752У | 30.01 | - | - |

**3. Сведения о характеристиках уточняемого земельного участка с кадастровым номером 21:21:231401:538 :**

| № п/п | Наименование характеристики земельного участка | Значение характеристики |
|---|---|---|
| 1 | 2 | 3 |
| 1. | Адрес земельного участка | Российская Федерация, Чувашская Республика (Чувашия), район Чебоксарский, сельское поселение Кшаушское, садовое некоммерческое товарищество Шоркино, участок 538 |
| 1.1. | Сведения о местоположении земельного участка (при отсутствии адреса) в структурированном в соответствии с федеральной информационной адресной системой виде | - |
| 1.2. | Дополнительные сведения о местоположении земельного участка | - |
| 2. | Площадь земельного участка ± величина погрешности определения (вычисления) площади (Р ± ΔР), м2 | 600 ± 17 |
| 3. | Формула, примененная для вычисления предельной погрешности определения площади земельного участка, с подставленными значениями и итоговые (вычисленные) значения (ΔР), м2 | Δ = 3.50*Mt*√P=3.50*0.20*√600=17 |
| 4. | Площадь земельного участка согласно сведениям Единого государственного реестра недвижимости (Ркад), м2 | - |
| 5. | Оценка расхождения Р и Ркад (Р - Ркад), м2 | - |
| 6. | Предельные минимальный и максимальный размеры земельного участка (Рмин и Рмакс), м2 | 300<br>1000 |
| 7. | Вид (виды) разрешенного использования | для садоводства |
| 7.1. | Дополнительные сведения об использовании земельного участка | - |
| 8. | Кадастровый или иной государственный учетный номер (инвентарный) здания, сооружения, объекта незавершенного строительства, расположенного на земельном участке | - |
| 9. | Сведения о земельных участках (землях общего пользования, территории общего пользования), посредством которых обеспечивается доступ | Земли общего пользования<br>(1) Земли общего пользования |
| 10. | Иные сведения | - |

**4. Пояснения к сведениям об уточняемом земельном участке с кадастровым номером 21:21:231401:538 :**

| | |
|---|---|
| 1. | - |

# Сведения об уточняемых земельных участках

**1. Сведения о характерных точках границы уточняемого земельного участка с кадастровым номером 21:21:231401:539 :**

**Система координат МСК-21, зона** **Зона №1**

| Обозначение характерных точек границ | Координаты, м | | | | Метод определения координат | Формулы, примененные для расчета средней квадратической погрешности определения координат характерных точек границ (Mt), с подставленными в такие формулы значениями и итоговые (вычисленные) значения Mt, м | Описание закрепления точки |
|---|---|---|---|---|---|---|---|
| | содержатся в Едином государственном реестре недвижимости | | определены в результате выполнения комплексных кадастровых работ | | | | |
| | X | Y | X | Y | | | |
| 1 | 2 | 3 | 4 | 5 | 6 | 7 | 8 |
| н754У | - | - | 392684.48 | 1223014.03 | Метод спутниковых геодезических измерений (определений) | 0.20 | - |
| н756У | - | - | 392676.55 | 1223031.88 | Метод спутниковых геодезических измерений (определений) | 0.20 | - |
| н757У | - | - | 392649.06 | 1223019.35 | Метод спутниковых геодезических измерений (определений) | 0.20 | - |
| н755У | - | - | 392657.27 | 1223001.46 | Метод спутниковых геодезических измерений (определений) | 0.20 | - |
| н754У | - | - | 392684.48 | 1223014.03 | Метод спутниковых геодезических измерений (определений) | 0.20 | - |

**2. Сведения о частях границ уточняемого земельного участка с кадастровым номером 21:21:231401:539 :**

| Обозначение части границ | | Горизонтальное проложение (S), м | Описание прохождения части границ | Сведения о согласовании местоположения границ (согласовано/спорное) |
|---|---|---|---|---|
| от т. | до т. | | | |
| 1 | 2 | 3 | 4 | 5 |
| н754У | н756У | 19.53 | - | - |
| н756У | н757У | 30.21 | - | - |
| н757У | н755У | 19.68 | - | - |
| н755У | н754У | 29.97 | - | - |

**3. Сведения о характеристиках уточняемого земельного участка с кадастровым номером 21:21:231401:539 :**

| № п/п | Наименование характеристики земельного участка | Значение характеристики |
|---|---|---|
| 1 | 2 | 3 |
| 1. | Адрес земельного участка | Российская Федерация, Чувашская Республика (Чувашия), район Чебоксарский, сельское поселение Кшаушское, садовое некоммерческое товарищество Шоркино, участок 539 |
| 1.1. | Сведения о местоположении земельного участка (при отсутствии адреса) в структурированном в соответствии с федеральной информационной адресной системой виде | - |
| 1.2. | Дополнительные сведения о местоположении земельного участка | - |
| 2. | Площадь земельного участка ± величина погрешности определения (вычисления) площади (Р ± ΔР), м2 | 590 ± 17 |
| 3. | Формула, примененная для вычисления предельной погрешности определения площади земельного участка, с подставленными значениями и итоговые (вычисленные) значения (ΔР), м2 | Δ = 3.50*Mt*√P=3.50*0.20*√590=17 |
| 4. | Площадь земельного участка согласно сведениям Единого государственного реестра недвижимости (Ркад), м2 | - |
| 5. | Оценка расхождения Р и Ркад (Р - Ркад), м2 | - |
| 6. | Предельные минимальный и максимальный размеры земельного участка (Рмин и Рмакс), м2 | 300<br>1000 |
| 7. | Вид (виды) разрешенного использования | для садоводства |
| 7.1. | Дополнительные сведения об использовании земельного участка | - |
| 8. | Кадастровый или иной государственный учетный номер (инвентарный) здания, сооружения, объекта незавершенного строительства, расположенного на земельном участке | - |
| 9. | Сведения о земельных участках (землях общего пользования, территории общего пользования), посредством которых обеспечивается доступ | Земли общего пользования<br>(1) Земли общего пользования |
| 10. | Иные сведения | - |

**4. Пояснения к сведениям об уточняемом земельном участке с кадастровым номером 21:21:231401:539 :**

| | |
|---|---|
| 1. | - |

## Сведения об уточняемых земельных участках

**1. Сведения о характерных точках границы уточняемого земельного участка с кадастровым номером 21:21:231401:540 :**

**Система координат МСК-21, зона** **Зона №1**

| Обозначение характерных точек границ | Координаты, м | | | | Метод определения координат | Формулы, примененные для расчета средней квадратической погрешности определения координат характерных точек границ (Mt), с подставленными в такие формулы значениями и итоговые (вычисленные) значения Mt, м | Описание закрепления точки |
|---|---|---|---|---|---|---|---|
| | содержатся в Едином государственном реестре недвижимости | | определены в результате выполнения комплексных кадастровых работ | | | | |
| | X | Y | X | Y | | | |
| 1 | 2 | 3 | 4 | 5 | 6 | 7 | 8 |
| н756У | - | - | 392676.55 | 1223031.88 | Метод спутниковых геодезических измерений (определений) | 0.20 | - |
| н758У | - | - | 392668.33 | 1223050.07 | Метод спутниковых геодезических измерений (определений) | 0.20 | - |
| н759У | - | - | 392640.59 | 1223037.53 | Метод спутниковых геодезических измерений (определений) | 0.20 | - |
| н757У | - | - | 392649.06 | 1223019.35 | Метод спутниковых геодезических измерений (определений) | 0.20 | - |
| н756У | - | - | 392676.55 | 1223031.88 | Метод спутниковых геодезических измерений (определений) | 0.20 | - |

**2. Сведения о частях границ уточняемого земельного участка с кадастровым номером 21:21:231401:540 :**

| Обозначение части границ | | Горизонтальное проложение (S), м | Описание прохождения части границ | Сведения о согласовании местоположения границ (согласовано/спорное) |
|---|---|---|---|---|
| от т. | до т. | | | |
| 1 | 2 | 3 | 4 | 5 |
| н756У | н758У | 19.96 | - | - |
| н758У | н759У | 30.44 | - | - |
| н759У | н757У | 20.06 | - | - |
| н757У | н756У | 30.21 | - | - |

**3. Сведения о характеристиках уточняемого земельного участка с кадастровым номером 21:21:231401:540 :**

| № п/п | Наименование характеристики земельного участка | Значение характеристики |
|---|---|---|
| 1 | 2 | 3 |
| 1. | Адрес земельного участка | Российская Федерация, Чувашская Республика (Чувашия), район Чебоксарский, сельское поселение Кшаушское, садовое некоммерческое товарищество Шоркино, участок 540 |
| 1.1. | Сведения о местоположении земельного участка (при отсутствии адреса) в структурированном в соответствии с федеральной информационной адресной системой виде | - |
| 1.2. | Дополнительные сведения о местоположении земельного участка | - |
| 2. | Площадь земельного участка ± величина погрешности определения (вычисления) площади (Р ± ΔР), м2 | 607 ± 17 |
| 3. | Формула, примененная для вычисления предельной погрешности определения площади земельного участка, с подставленными значениями и итоговые (вычисленные) значения (ΔР), м2 | Δ = 3.50*Mt*√P=3.50*0.20*√607=17 |
| 4. | Площадь земельного участка согласно сведениям Единого государственного реестра недвижимости (Ркад), м2 | - |
| 5. | Оценка расхождения Р и Ркад (Р - Ркад), м2 | - |
| 6. | Предельные минимальный и максимальный размеры земельного участка (Рмин и Рмакс), м2 | 300<br>1000 |
| 7. | Вид (виды) разрешенного использования | для садоводства |
| 7.1. | Дополнительные сведения об использовании земельного участка | - |
| 8. | Кадастровый или иной государственный учетный номер (инвентарный) здания, сооружения, объекта незавершенного строительства, расположенного на земельном участке | - |
| 9. | Сведения о земельных участках (землях общего пользования, территории общего пользования), посредством которых обеспечивается доступ | Земли общего пользования<br>(1) Земли общего пользования |
| 10. | Иные сведения | - |

**4. Пояснения к сведениям об уточняемом земельном участке с кадастровым номером 21:21:231401:540 :**

| | |
|---|---|
| 1. | - |

# Сведения об уточняемых земельных участках

**1. Сведения о характерных точках границы уточняемого земельного участка с кадастровым номером 21:21:231401:541 :**

**Система координат МСК-21, зона** **Зона №1**

| Обозначение характерных точек границ | Координаты, м | | | | Метод определения координат | Формулы, примененные для расчета средней квадратической погрешности определения координат характерных точек границ (Mt), с подставленными в такие формулы значениями и итоговые (вычисленные) значения Mt, м | Описание закрепления точки |
|---|---|---|---|---|---|---|---|
| | содержатся в Едином государственном реестре недвижимости | | определены в результате выполнения комплексных кадастровых работ | | | | |
| | X | Y | X | Y | | | |
| 1 | 2 | 3 | 4 | 5 | 6 | 7 | 8 |
| н758У | - | - | 392668.33 | 1223050.07 | Метод спутниковых геодезических измерений (определений) | 0.20 | - |
| н760У | - | - | 392663.90 | 1223059.17 | Метод спутниковых геодезических измерений (определений) | 0.20 | - |
| н761У | - | - | 392660.78 | 1223065.92 | Метод спутниковых геодезических измерений (определений) | 0.20 | - |
| н762У | - | - | 392659.90 | 1223067.32 | Метод спутниковых геодезических измерений (определений) | 0.20 | - |
| н763У | - | - | 392658.17 | 1223067.59 | Метод спутниковых геодезических измерений (определений) | 0.20 | - |
| н764У | - | - | 392656.54 | 1223067.43 | Метод спутниковых геодезических измерений (определений) | 0.20 | - |

**1. Сведения о характерных точках границы уточняемого земельного участка с кадастровым номером 21:21:231401:541 :**

**Система координат МСК-21, зона** **Зона №1**

| Обозначение характерных точек границ | Координаты, м | | | | Метод определения координат | Формулы, примененные для расчета средней квадратической погрешности определения координат характерных точек границ (Mt), с подставленными в такие формулы значениями и итоговые (вычисленные) значения Mt, м | Описание закрепления точки |
|---|---|---|---|---|---|---|---|
| | содержатся в Едином государственном реестре недвижимости | | определены в результате выполнения комплексных кадастровых работ | | | | |
| | X | Y | X | Y | | | |
| 1 | 2 | 3 | 4 | 5 | 6 | 7 | 8 |
| н765У | - | - | 392632.05 | 1223056.08 | Метод спутниковых геодезических измерений (определений) | 0.20 | - |
| н759У | - | - | 392640.59 | 1223037.53 | Метод спутниковых геодезических измерений (определений) | 0.20 | - |
| н758У | - | - | 392668.33 | 1223050.07 | Метод спутниковых геодезических измерений (определений) | 0.20 | - |

**2. Сведения о частях границ уточняемого земельного участка с кадастровым номером 21:21:231401:541 :**

| Обозначение части границ | | Горизонтальное проложение (S), м | Описание прохождения части границ | Сведения о согласовании местоположения границ (согласовано/спорное) |
|---|---|---|---|---|
| от т. | до т. | | | |
| 1 | 2 | 3 | 4 | 5 |
| н758У | н760У | 10.12 | - | - |
| н760У | н761У | 7.44 | - | - |
| н761У | н762У | 1.65 | - | - |
| н762У | н763У | 1.75 | - | - |
| н763У | н764У | 1.64 | - | - |
| н764У | н765У | 26.99 | - | - |
| н765У | н759У | 20.42 | - | - |
| н759У | н758У | 30.44 | - | - |

**3. Сведения о характеристиках уточняемого земельного участка с кадастровым номером 21:21:231401:541 :**

| № п/п | Наименование характеристики земельного участка | Значение характеристики |
|---|---|---|
| 1 | 2 | 3 |
| 1. | Адрес земельного участка | Российская Федерация, Чувашская Республика (Чувашия), район Чебоксарский, сельское поселение Кшаушское, садовое некоммерческое товарищество Шоркино, участок 541 |
| 1.1. | Сведения о местоположении земельного участка (при отсутствии адреса) в структурированном в соответствии с федеральной информационной адресной системой виде | - |
| 1.2. | Дополнительные сведения о местоположении земельного участка | - |
| 2. | Площадь земельного участка ± величина погрешности определения (вычисления) площади (Р ± ΔР), м2 | 620 ± 17 |
| 3. | Формула, примененная для вычисления предельной погрешности определения площади земельного участка, с подставленными значениями и итоговые (вычисленные) значения (ΔР), м2 | $\Delta = 3.50*Mt*\sqrt{P}=3.50*0.20*\sqrt{620}=17$ |
| 4. | Площадь земельного участка согласно сведениям Единого государственного реестра недвижимости (Ркад), м2 | - |
| 5. | Оценка расхождения Р и Ркад (Р - Ркад), м2 | - |
| 6. | Предельные минимальный и максимальный размеры земельного участка (Рмин и Рмакс), м2 | 300<br>1000 |
| 7. | Вид (виды) разрешенного использования | для садоводства |
| 7.1. | Дополнительные сведения об использовании земельного участка | - |
| 8. | Кадастровый или иной государственный учетный номер (инвентарный) здания, сооружения, объекта незавершенного строительства, расположенного на земельном участке | - |
| 9. | Сведения о земельных участках (землях общего пользования, территории общего пользования), посредством которых обеспечивается доступ | Земли общего пользования<br>(1) Земли общего пользования |
| 10. | Иные сведения | - |

**4. Пояснения к сведениям об уточняемом земельном участке с кадастровым номером 21:21:231401:541 :**

| | |
|---|---|
| 1. | - |

# Сведения об уточняемых земельных участках

**1. Сведения о характерных точках границы уточняемого земельного участка с кадастровым номером 21:21:231401:544 :**

**Система координат МСК-21, зона** **Зона №1**

| Обозначение характерных точек границ | Координаты, м | | | | Метод определения координат | Формулы, примененные для расчета средней квадратической погрешности определения координат характерных точек границ (Mt), с подставленными в такие формулы значениями и итоговые (вычисленные) значения Mt, м | Описание закрепления точки |
|---|---|---|---|---|---|---|---|
| | содержатся в Едином государственном реестре недвижимости | | определены в результате выполнения комплексных кадастровых работ | | | | |
| | X | Y | X | Y | | | |
| 1 | 2 | 3 | 4 | 5 | 6 | 7 | 8 |
| н766У | - | - | 392642.09 | 1223107.06 | Метод спутниковых геодезических измерений (определений) | 0.20 | - |
| 428 | - | - | 392633.28 | 1223125.51 | Метод спутниковых геодезических измерений (определений) | 0.20 | - |
| 427 | - | - | 392605.22 | 1223113.50 | Метод спутниковых геодезических измерений (определений) | 0.20 | - |
| н767У | - | - | 392613.74 | 1223095.35 | Метод спутниковых геодезических измерений (определений) | 0.20 | - |
| н766У | - | - | 392642.09 | 1223107.06 | Метод спутниковых геодезических измерений (определений) | 0.20 | - |

**2. Сведения о частях границ уточняемого земельного участка с кадастровым номером 21:21:231401:544 :**

| Обозначение части границ | | Горизонтальное проложение (S), м | Описание прохождения части границ | Сведения о согласовании местоположения границ (согласовано/спорное) |
|---|---|---|---|---|
| от т. | до т. | | | |
| 1 | 2 | 3 | 4 | 5 |
| н766У | 428 | 20.45 | - | - |
| 428 | 427 | 30.52 | - | - |
| 427 | н767У | 20.05 | - | - |
| н767У | н766У | 30.67 | - | - |

**3. Сведения о характеристиках уточняемого земельного участка с кадастровым номером 21:21:231401:544 :**

| № п/п | Наименование характеристики земельного участка | Значение характеристики |
|---|---|---|
| 1 | 2 | 3 |
| 1. | Адрес земельного участка | Российская Федерация, Чувашская Республика (Чувашия), район Чебоксарский, сельское поселение Кшаушское, садовое некоммерческое товарищество Шоркино, участок 544 |
| 1.1. | Сведения о местоположении земельного участка (при отсутствии адреса) в структурированном в соответствии с федеральной информационной адресной системой виде | - |
| 1.2. | Дополнительные сведения о местоположении земельного участка | - |
| 2. | Площадь земельного участка ± величина погрешности определения (вычисления) площади (Р ± ΔР), м2 | 619 ± 17 |
| 3. | Формула, примененная для вычисления предельной погрешности определения площади земельного участка, с подставленными значениями и итоговые (вычисленные) значения (ΔР), м2 | Δ = 3.50*Mt*√P=3.50*0.20*√619=17 |
| 4. | Площадь земельного участка согласно сведениям Единого государственного реестра недвижимости (Ркад), м2 | - |
| 5. | Оценка расхождения Р и Ркад (Р - Ркад), м2 | - |
| 6. | Предельные минимальный и максимальный размеры земельного участка (Рмин и Рмакс), м2 | 300<br>1000 |
| 7. | Вид (виды) разрешенного использования | для садоводства |
| 7.1. | Дополнительные сведения об использовании земельного участка | - |
| 8. | Кадастровый или иной государственный учетный номер (инвентарный) здания, сооружения, объекта незавершенного строительства, расположенного на земельном участке | - |
| 9. | Сведения о земельных участках (землях общего пользования, территории общего пользования), посредством которых обеспечивается доступ | Земли общего пользования<br>(1) Земли общего пользования |
| 10. | Иные сведения | - |

**4. Пояснения к сведениям об уточняемом земельном участке с кадастровым номером 21:21:231401:544 :**

| | |
|---|---|
| 1. | - |

# Сведения об уточняемых земельных участках

**1. Сведения о характерных точках границы уточняемого земельного участка с кадастровым номером 21:21:231401:546 :**

**Система координат МСК-21, зона** **Зона №1**

| Обозначение характерных точек границ | Координаты, м | | | | Метод определения координат | Формулы, примененные для расчета средней квадратической погрешности определения координат характерных точек границ (Mt), с подставленными в такие формулы значениями и итоговые (вычисленные) значения Mt, м | Описание закрепления точки |
|---|---|---|---|---|---|---|---|
| | содержатся в Едином государственном реестре недвижимости | | определены в результате выполнения комплексных кадастровых работ | | | | |
| | X | Y | X | Y | | | |
| 1 | 2 | 3 | 4 | 5 | 6 | 7 | 8 |
| 429 | - | - | 392624.77 | 1223144.36 | Метод спутниковых геодезических измерений (определений) | 0.20 | - |
| н768У | - | - | 392615.94 | 1223162.44 | Метод спутниковых геодезических измерений (определений) | 0.20 | - |
| н769У | - | - | 392588.64 | 1223149.92 | Метод спутниковых геодезических измерений (определений) | 0.20 | - |
| 430 | - | - | 392597.23 | 1223131.78 | Метод спутниковых геодезических измерений (определений) | 0.20 | - |
| 429 | - | - | 392624.77 | 1223144.36 | Метод спутниковых геодезических измерений (определений) | 0.20 | - |

**2. Сведения о частях границ уточняемого земельного участка с кадастровым номером 21:21:231401:546 :**

| Обозначение части границ | | Горизонтальное проложение (S), м | Описание прохождения части границ | Сведения о согласовании местоположения границ (согласовано/спорное) |
|---|---|---|---|---|
| от т. | до т. | | | |
| 1 | 2 | 3 | 4 | 5 |
| 429 | н768У | 20.12 | - | - |
| н768У | н769У | 30.03 | - | - |
| н769У | 430 | 20.07 | - | - |
| 430 | 429 | 30.28 | - | - |

**3. Сведения о характеристиках уточняемого земельного участка с кадастровым номером 21:21:231401:546 :**

| № п/п | Наименование характеристики земельного участка | Значение характеристики |
|---|---|---|
| 1 | 2 | 3 |
| 1. | Адрес земельного участка | Российская Федерация, Чувашская Республика (Чувашия), район Чебоксарский, сельское поселение Кшаушское, садовое некоммерческое товарищество Шоркино, участок 546 |
| 1.1. | Сведения о местоположении земельного участка (при отсутствии адреса) в структурированном в соответствии с федеральной информационной адресной системой виде | - |
| 1.2. | Дополнительные сведения о местоположении земельного участка | - |
| 2. | Площадь земельного участка ± величина погрешности определения (вычисления) площади (Р ± ΔР), м2 | 606 ± 17 |
| 3. | Формула, примененная для вычисления предельной погрешности определения площади земельного участка, с подставленными значениями и итоговые (вычисленные) значения (ΔР), м2 | $\Delta = 3.50*Mt*\sqrt{P}=3.50*0.20*\sqrt{606}=17$ |
| 4. | Площадь земельного участка согласно сведениям Единого государственного реестра недвижимости (Ркад), м2 | - |
| 5. | Оценка расхождения Р и Ркад (Р - Ркад), м2 | - |
| 6. | Предельные минимальный и максимальный размеры земельного участка (Рмин и Рмакс), м2 | 300<br>1000 |
| 7. | Вид (виды) разрешенного использования | для садоводства |
| 7.1. | Дополнительные сведения об использовании земельного участка | - |
| 8. | Кадастровый или иной государственный учетный номер (инвентарный) здания, сооружения, объекта незавершенного строительства, расположенного на земельном участке | - |
| 9. | Сведения о земельных участках (землях общего пользования, территории общего пользования), посредством которых обеспечивается доступ | Земли общего пользования<br>(1) Земли общего пользования |
| 10. | Иные сведения | - |

**4. Пояснения к сведениям об уточняемом земельном участке с кадастровым номером 21:21:231401:546 :**

| | |
|---|---|
| 1. | - |

# Сведения об уточняемых земельных участках

**1. Сведения о характерных точках границы уточняемого земельного участка с кадастровым номером 21:21:231401:547 :**

**Система координат МСК-21, зона** **Зона №1**

| Обозначение характерных точек границ | Координаты, м | | | | Метод определения координат | Формулы, примененные для расчета средней квадратической погрешности определения координат характерных точек границ (Mt), с подставленными в такие формулы значениями и итоговые (вычисленные) значения Mt, м | Описание закрепления точки |
|---|---|---|---|---|---|---|---|
| | содержатся в Едином государственном реестре недвижимости | | определены в результате выполнения комплексных кадастровых работ | | | | |
| | X | Y | X | Y | | | |
| 1 | 2 | 3 | 4 | 5 | 6 | 7 | 8 |
| н768У | - | - | 392615.94 | 1223162.44 | Метод спутниковых геодезических измерений (определений) | 0.20 | - |
| 449 | - | - | 392607.79 | 1223180.98 | Метод спутниковых геодезических измерений (определений) | 0.20 | - |
| 452 | - | - | 392581.02 | 1223168.44 | Метод спутниковых геодезических измерений (определений) | 0.20 | - |
| н769У | - | - | 392588.64 | 1223149.92 | Метод спутниковых геодезических измерений (определений) | 0.20 | - |
| н768У | - | - | 392615.94 | 1223162.44 | Метод спутниковых геодезических измерений (определений) | 0.20 | - |

**2. Сведения о частях границ уточняемого земельного участка с кадастровым номером 21:21:231401:547 :**

| Обозначение части границ | | Горизонтальное проложение (S), м | Описание прохождения части границ | Сведения о согласовании местоположения границ (согласовано/спорное) |
|---|---|---|---|---|
| от т. | до т. | | | |
| 1 | 2 | 3 | 4 | 5 |
| н768У | 449 | 20.25 | - | - |
| 449 | 452 | 29.56 | - | - |
| 452 | н769У | 20.03 | - | - |
| н769У | н768У | 30.03 | - | - |

**3. Сведения о характеристиках уточняемого земельного участка с кадастровым номером 21:21:231401:547 :**

| № п/п | Наименование характеристики земельного участка | Значение характеристики |
|---|---|---|
| 1 | 2 | 3 |
| 1. | Адрес земельного участка | Российская Федерация, Чувашская Республика (Чувашия), район Чебоксарский, сельское поселение Кшаушское, садовое некоммерческое товарищество Шоркино, участок 547 |
| 1.1. | Сведения о местоположении земельного участка (при отсутствии адреса) в структурированном в соответствии с федеральной информационной адресной системой виде | - |
| 1.2. | Дополнительные сведения о местоположении земельного участка | - |
| 2. | Площадь земельного участка ± величина погрешности определения (вычисления) площади (Р ± ΔР), м2 | 600 ± 17 |
| 3. | Формула, примененная для вычисления предельной погрешности определения площади земельного участка, с подставленными значениями и итоговые (вычисленные) значения (ΔР), м2 | Δ = 3.50*Mt*√P=3.50*0.20*√600=17 |
| 4. | Площадь земельного участка согласно сведениям Единого государственного реестра недвижимости (Ркад), м2 | - |
| 5. | Оценка расхождения Р и Ркад (Р - Ркад), м2 | - |
| 6. | Предельные минимальный и максимальный размеры земельного участка (Рмин и Рмакс), м2 | 300<br>1000 |
| 7. | Вид (виды) разрешенного использования | для садоводства |
| 7.1. | Дополнительные сведения об использовании земельного участка | - |
| 8. | Кадастровый или иной государственный учетный номер (инвентарный) здания, сооружения, объекта незавершенного строительства, расположенного на земельном участке | - |
| 9. | Сведения о земельных участках (землях общего пользования, территории общего пользования), посредством которых обеспечивается доступ | Земли общего пользования<br>(1) Земли общего пользования |
| 10. | Иные сведения | - |

**4. Пояснения к сведениям об уточняемом земельном участке с кадастровым номером 21:21:231401:547 :**

| | |
|---|---|
| 1. | - |

# Сведения об уточняемых земельных участках

**1. Сведения о характерных точках границы уточняемого земельного участка с кадастровым номером 21:21:231401:549 :**

**Система координат МСК-21, зона** **Зона №1**

| Обозначение характерных точек границ | Координаты, м | | | | Метод определения координат | Формулы, примененные для расчета средней квадратической погрешности определения координат характерных точек границ (Mt), с подставленными в такие формулы значениями и итоговые (вычисленные) значения Mt, м | Описание закрепления точки |
|---|---|---|---|---|---|---|---|
| | содержатся в Едином государственном реестре недвижимости | | определены в результате выполнения комплексных кадастровых работ | | | | |
| | X | Y | X | Y | | | |
| 1 | 2 | 3 | 4 | 5 | 6 | 7 | 8 |
| 450 | - | - | 392599.72 | 1223199.12 | Метод спутниковых геодезических измерений (определений) | 0.20 | - |
| н770У | - | - | 392591.38 | 1223217.27 | Метод спутниковых геодезических измерений (определений) | 0.20 | - |
| н771У | - | - | 392563.78 | 1223204.92 | Метод спутниковых геодезических измерений (определений) | 0.20 | - |
| 451 | - | - | 392571.87 | 1223186.21 | Метод спутниковых геодезических измерений (определений) | 0.20 | - |
| 450 | - | - | 392599.72 | 1223199.12 | Метод спутниковых геодезических измерений (определений) | 0.20 | - |

**2. Сведения о частях границ уточняемого земельного участка с кадастровым номером 21:21:231401:549 :**

| Обозначение части границ | | Горизонтальное проложение (S), м | Описание прохождения части границ | Сведения о согласовании местоположения границ (согласовано/спорное) |
|---|---|---|---|---|
| от т. | до т. | | | |
| 1 | 2 | 3 | 4 | 5 |
| 450 | н770У | 19.97 | - | - |
| н770У | н771У | 30.24 | - | - |
| н771У | 451 | 20.38 | - | - |
| 451 | 450 | 30.70 | - | - |

**3. Сведения о характеристиках уточняемого земельного участка с кадастровым номером 21:21:231401:549 :**

| № п/п | Наименование характеристики земельного участка | Значение характеристики |
|---|---|---|
| 1 | 2 | 3 |
| 1. | Адрес земельного участка | Российская Федерация, Чувашская Республика (Чувашия), район Чебоксарский, сельское поселение Кшаушское, садовое некоммерческое товарищество Шоркино, участок 549 |
| 1.1. | Сведения о местоположении земельного участка (при отсутствии адреса) в структурированном в соответствии с федеральной информационной адресной системой виде | - |
| 1.2. | Дополнительные сведения о местоположении земельного участка | - |
| 2. | Площадь земельного участка ± величина погрешности определения (вычисления) площади (Р ± ΔР), м2 | 615 ± 17 |
| 3. | Формула, примененная для вычисления предельной погрешности определения площади земельного участка, с подставленными значениями и итоговые (вычисленные) значения (ΔР), м2 | Δ = 3.50*Mt*√P=3.50*0.20*√615=17 |
| 4. | Площадь земельного участка согласно сведениям Единого государственного реестра недвижимости (Ркад), м2 | - |
| 5. | Оценка расхождения Р и Ркад (Р - Ркад), м2 | - |
| 6. | Предельные минимальный и максимальный размеры земельного участка (Рмин и Рмакс), м2 | 300<br>1000 |
| 7. | Вид (виды) разрешенного использования | для садоводства |
| 7.1. | Дополнительные сведения об использовании земельного участка | - |
| 8. | Кадастровый или иной государственный учетный номер (инвентарный) здания, сооружения, объекта незавершенного строительства, расположенного на земельном участке | - |
| 9. | Сведения о земельных участках (землях общего пользования, территории общего пользования), посредством которых обеспечивается доступ | Земли общего пользования<br>(1) Земли общего пользования |
| 10. | Иные сведения | - |

**4. Пояснения к сведениям об уточняемом земельном участке с кадастровым номером 21:21:231401:549 :**

| | |
|---|---|
| 1. | - |

# Сведения об уточняемых земельных участках

**1. Сведения о характерных точках границы уточняемого земельного участка с кадастровым номером 21:21:231401:550 :**

**Система координат МСК-21, зона** **Зона №1**

| Обозначение характерных точек границ | Координаты, м | | | | Метод определения координат | Формулы, примененные для расчета средней квадратической погрешности определения координат характерных точек границ (Mt), с подставленными в такие формулы значениями и итоговые (вычисленные) значения Mt, м | Описание закрепления точки |
|---|---|---|---|---|---|---|---|
| | содержатся в Едином государственном реестре недвижимости | | определены в результате выполнения комплексных кадастровых работ | | | | |
| | X | Y | X | Y | | | |
| 1 | 2 | 3 | 4 | 5 | 6 | 7 | 8 |
| н770У | - | - | 392591.38 | 1223217.27 | Метод спутниковых геодезических измерений (определений) | 0.20 | - |
| н772У | - | - | 392582.90 | 1223235.25 | Метод спутниковых геодезических измерений (определений) | 0.20 | - |
| н773У | - | - | 392555.21 | 1223222.08 | Метод спутниковых геодезических измерений (определений) | 0.20 | - |
| н774У | - | - | 392555.55 | 1223221.41 | Метод спутниковых геодезических измерений (определений) | 0.20 | - |
| н771У | - | - | 392563.78 | 1223204.92 | Метод спутниковых геодезических измерений (определений) | 0.20 | - |
| н770У | - | - | 392591.38 | 1223217.27 | Метод спутниковых геодезических измерений (определений) | 0.20 | - |

**2. Сведения о частях границ уточняемого земельного участка с кадастровым номером 21:21:231401:550 :**

| Обозначение части границ | | Горизонтальное проложение (S), м | Описание прохождения части границ | Сведения о согласовании местоположения границ (согласовано/спорное) |
|---|---|---|---|---|
| от т. | до т. | | | |
| 1 | 2 | 3 | 4 | 5 |
| н770У | н772У | 19.88 | - | - |
| н772У | н773У | 30.66 | - | - |
| н773У | н774У | 0.75 | - | - |
| н774У | н771У | 18.43 | - | - |
| н771У | н770У | 30.24 | - | - |

**3. Сведения о характеристиках уточняемого земельного участка с кадастровым номером 21:21:231401:550 :**

| № п/п | Наименование характеристики земельного участка | Значение характеристики |
|---|---|---|
| 1 | 2 | 3 |
| 1. | Адрес земельного участка | Российская Федерация, Чувашская Республика (Чувашия), район Чебоксарский, сельское поселение Кшаушское, садовое некоммерческое товарищество Шоркино, участок 550 |
| 1.1. | Сведения о местоположении земельного участка (при отсутствии адреса) в структурированном в соответствии с федеральной информационной адресной системой виде | - |
| 1.2. | Дополнительные сведения о местоположении земельного участка | - |
| 2. | Площадь земельного участка ± величина погрешности определения (вычисления) площади (Р ± ΔР), м2 | 594 ± 17 |
| 3. | Формула, примененная для вычисления предельной погрешности определения площади земельного участка, с подставленными значениями и итоговые (вычисленные) значения (ΔР), м2 | Δ = 3.50*Mt*√P=3.50*0.20*√594=17 |
| 4. | Площадь земельного участка согласно сведениям Единого государственного реестра недвижимости (Ркад), м2 | - |
| 5. | Оценка расхождения Р и Ркад (Р - Ркад), м2 | - |
| 6. | Предельные минимальный и максимальный размеры земельного участка (Рмин и Рмакс), м2 | 300<br>1000 |
| 7. | Вид (виды) разрешенного использования | для садоводства |
| 7.1. | Дополнительные сведения об использовании земельного участка | - |
| 8. | Кадастровый или иной государственный учетный номер (инвентарный) здания, сооружения, объекта незавершенного строительства, расположенного на земельном участке | - |
| 9. | Сведения о земельных участках (землях общего пользования, территории общего пользования), посредством которых обеспечивается доступ | Земли общего пользования<br>(1) Земли общего пользования |
| 10. | Иные сведения | - |

**4. Пояснения к сведениям об уточняемом земельном участке с кадастровым номером 21:21:231401:550 :**

| | |
|---|---|
| 1. | - |

## Сведения об уточняемых земельных участках

**1. Сведения о характерных точках границы уточняемого земельного участка с кадастровым номером 21:21:231401:551 :**

**Система координат МСК-21, зона** **Зона №1**

| Обозначение характерных точек границ | Координаты, м | | | | Метод определения координат | Формулы, примененные для расчета средней квадратической погрешности определения координат характерных точек границ (Mt), с подставленными в такие формулы значениями и итоговые (вычисленные) значения Mt, м | Описание закрепления точки |
|---|---|---|---|---|---|---|---|
| | содержатся в Едином государственном реестре недвижимости | | определены в результате выполнения комплексных кадастровых работ | | | | |
| | X | Y | X | Y | | | |
| 1 | 2 | 3 | 4 | 5 | 6 | 7 | 8 |
| н772У | - | - | 392582.90 | 1223235.25 | Метод спутниковых геодезических измерений (определений) | 0.20 | - |
| н775У | - | - | 392573.03 | 1223255.68 | Метод спутниковых геодезических измерений (определений) | 0.20 | - |
| н776У | - | - | 392553.96 | 1223246.47 | Метод спутниковых геодезических измерений (определений) | 0.20 | - |
| н777У | - | - | 392548.28 | 1223235.64 | Метод спутниковых геодезических измерений (определений) | 0.20 | - |
| н773У | - | - | 392555.21 | 1223222.08 | Метод спутниковых геодезических измерений (определений) | 0.20 | - |
| н772У | - | - | 392582.90 | 1223235.25 | Метод спутниковых геодезических измерений (определений) | 0.20 | - |

**2. Сведения о частях границ уточняемого земельного участка с кадастровым номером 21:21:231401:551 :**

| Обозначение части границ | | Горизонтальное проложение (S), м | Описание прохождения части границ | Сведения о согласовании местоположения границ (согласовано/спорное) |
|---|---|---|---|---|
| от т. | до т. | | | |
| 1 | 2 | 3 | 4 | 5 |
| н772У | н775У | 22.69 | - | - |
| н775У | н776У | 21.18 | - | - |
| н776У | н777У | 12.23 | - | - |
| н777У | н773У | 15.23 | - | - |
| н773У | н772У | 30.66 | - | - |

**3. Сведения о характеристиках уточняемого земельного участка с кадастровым номером 21:21:231401:551 :**

| № п/п | Наименование характеристики земельного участка | Значение характеристики |
|---|---|---|
| 1 | 2 | 3 |
| 1. | Адрес земельного участка | Российская Федерация, Чувашская Республика (Чувашия), район Чебоксарский, сельское поселение Кшаушское, садовое некоммерческое товарищество Шоркино, участок 551 |
| 1.1. | Сведения о местоположении земельного участка (при отсутствии адреса) в структурированном в соответствии с федеральной информационной адресной системой виде | - |
| 1.2. | Дополнительные сведения о местоположении земельного участка | - |
| 2. | Площадь земельного участка ± величина погрешности определения (вычисления) площади (Р ± ΔР), м2 | 662 ± 18 |
| 3. | Формула, примененная для вычисления предельной погрешности определения площади земельного участка, с подставленными значениями и итоговые (вычисленные) значения (ΔР), м2 | $\Delta = 3.50*Mt*\sqrt{P}=3.50*0.20*\sqrt{662}=18$ |
| 4. | Площадь земельного участка согласно сведениям Единого государственного реестра недвижимости (Ркад), м2 | - |
| 5. | Оценка расхождения Р и Ркад (Р - Ркад), м2 | - |
| 6. | Предельные минимальный и максимальный размеры земельного участка (Рмин и Рмакс), м2 | 300<br>1000 |
| 7. | Вид (виды) разрешенного использования | для садоводства |
| 7.1. | Дополнительные сведения об использовании земельного участка | - |
| 8. | Кадастровый или иной государственный учетный номер (инвентарный) здания, сооружения, объекта незавершенного строительства, расположенного на земельном участке | - |
| 9. | Сведения о земельных участках (землях общего пользования, территории общего пользования), посредством которых обеспечивается доступ | Земли общего пользования<br>(1) Земли общего пользования |
| 10. | Иные сведения | - |

**4. Пояснения к сведениям об уточняемом земельном участке с кадастровым номером 21:21:231401:551 :**

| | |
|---|---|
| 1. | - |

# Сведения об уточняемых земельных участках

**1. Сведения о характерных точках границы уточняемого земельного участка с кадастровым номером 21:21:231401:552 :**

**Система координат МСК-21, зона** **Зона №1**

| Обозначение характерных точек границ | Координаты, м | | | | Метод определения координат | Формулы, примененные для расчета средней квадратической погрешности определения координат характерных точек границ (Mt), с подставленными в такие формулы значениями и итоговые (вычисленные) значения Mt, м | Описание закрепления точки |
|---|---|---|---|---|---|---|---|
| | содержатся в Едином государственном реестре недвижимости | | определены в результате выполнения комплексных кадастровых работ | | | | |
| | X | Y | X | Y | | | |
| 1 | 2 | 3 | 4 | 5 | 6 | 7 | 8 |
| н778У | - | - | 392707.02 | 1222892.34 | Метод спутниковых геодезических измерений (определений) | 0.20 | - |
| н748У | - | - | 392698.87 | 1222910.21 | Метод спутниковых геодезических измерений (определений) | 0.20 | - |
| н779У | - | - | 392671.20 | 1222897.87 | Метод спутниковых геодезических измерений (определений) | 0.20 | - |
| н780У | - | - | 392679.73 | 1222879.69 | Метод спутниковых геодезических измерений (определений) | 0.20 | - |
| н778У | - | - | 392707.02 | 1222892.34 | Метод спутниковых геодезических измерений (определений) | 0.20 | - |

**2. Сведения о частях границ уточняемого земельного участка с кадастровым номером 21:21:231401:552 :**

| Обозначение части границ | | Горизонтальное проложение (S), м | Описание прохождения части границ | Сведения о согласовании местоположения границ (согласовано/спорное) |
|---|---|---|---|---|
| от т. | до т. | | | |
| 1 | 2 | 3 | 4 | 5 |
| н778У | н748У | 19.64 | - | - |
| н748У | н779У | 30.30 | - | - |
| н779У | н780У | 20.08 | - | - |
| н780У | н778У | 30.08 | - | - |

**3. Сведения о характеристиках уточняемого земельного участка с кадастровым номером 21:21:231401:552 :**

| № п/п | Наименование характеристики земельного участка | Значение характеристики |
|---|---|---|
| 1 | 2 | 3 |
| 1. | Адрес земельного участка | Российская Федерация, Чувашская Республика (Чувашия), район Чебоксарский, сельское поселение Кшаушское, садовое некоммерческое товарищество Шоркино, участок 552 |
| 1.1. | Сведения о местоположении земельного участка (при отсутствии адреса) в структурированном в соответствии с федеральной информационной адресной системой виде | - |
| 1.2. | Дополнительные сведения о местоположении земельного участка | - |
| 2. | Площадь земельного участка ± величина погрешности определения (вычисления) площади (Р ± ΔР), м2 | 600 ± 17 |
| 3. | Формула, примененная для вычисления предельной погрешности определения площади земельного участка, с подставленными значениями и итоговые (вычисленные) значения (ΔР), м2 | Δ = 3.50*Mt*√P=3.50*0.20*√600=17 |
| 4. | Площадь земельного участка согласно сведениям Единого государственного реестра недвижимости (Ркад), м2 | - |
| 5. | Оценка расхождения Р и Ркад (Р - Ркад), м2 | - |
| 6. | Предельные минимальный и максимальный размеры земельного участка (Рмин и Рмакс), м2 | 300<br>1000 |
| 7. | Вид (виды) разрешенного использования | для садоводства |
| 7.1. | Дополнительные сведения об использовании земельного участка | - |
| 8. | Кадастровый или иной государственный учетный номер (инвентарный) здания, сооружения, объекта незавершенного строительства, расположенного на земельном участке | - |
| 9. | Сведения о земельных участках (землях общего пользования, территории общего пользования), посредством которых обеспечивается доступ | Земли общего пользования<br>(1) Земли общего пользования |
| 10. | Иные сведения | - |

**4. Пояснения к сведениям об уточняемом земельном участке с кадастровым номером 21:21:231401:552 :**

| | |
|---|---|
| 1. | - |

# Сведения об уточняемых земельных участках

**1. Сведения о характерных точках границы уточняемого земельного участка с кадастровым номером 21:21:231401:553 :**

**Система координат МСК-21, зона** **Зона №1**

| Обозначение характерных точек границ | Координаты, м | | | | Метод определения координат | Формулы, примененные для расчета средней квадратической погрешности определения координат характерных точек границ (Mt), с подставленными в такие формулы значениями и итоговые (вычисленные) значения Mt, м | Описание закрепления точки |
|---|---|---|---|---|---|---|---|
| | содержатся в Едином государственном реестре недвижимости | | определены в результате выполнения комплексных кадастровых работ | | | | |
| | X | Y | X | Y | | | |
| 1 | 2 | 3 | 4 | 5 | 6 | 7 | 8 |
| н748У | - | - | 392698.87 | 1222910.21 | Метод спутниковых геодезических измерений (определений) | 0.20 | - |
| н747У | - | - | 392690.46 | 1222928.40 | Метод спутниковых геодезических измерений (определений) | 0.20 | - |
| 400 | - | - | 392690.16 | 1222928.51 | Метод спутниковых геодезических измерений (определений) | 0.20 | - |
| 407 | - | - | 392677.11 | 1222922.25 | Метод спутниковых геодезических измерений (определений) | 0.20 | - |
| 406 | - | - | 392663.05 | 1222915.63 | Метод спутниковых геодезических измерений (определений) | 0.20 | - |
| н779У | - | - | 392671.20 | 1222897.87 | Метод спутниковых геодезических измерений (определений) | 0.20 | - |

**1. Сведения о характерных точках границы уточняемого земельного участка с кадастровым номером 21:21:231401:553 :**

**Система координат МСК-21, зона** **Зона №1**

| Обозначение характерных точек границ | Координаты, м | | | | Метод определения координат | Формулы, примененные для расчета средней квадратической погрешности определения координат характерных точек границ (Mt), с подставленными в такие формулы значениями и итоговые (вычисленные) значения Mt, м | Описание закрепления точки |
|---|---|---|---|---|---|---|---|
| | содержатся в Едином государственном реестре недвижимости | | определены в результате выполнения комплексных кадастровых работ | | | | |
| | X | Y | X | Y | | | |
| 1 | 2 | 3 | 4 | 5 | 6 | 7 | 8 |
| н748У | - | - | 392698.87 | 1222910.21 | Метод спутниковых геодезических измерений (определений) | 0.20 | - |

**2. Сведения о частях границ уточняемого земельного участка с кадастровым номером 21:21:231401:553 :**

| Обозначение части границ | | Горизонтальное проложение (S), м | Описание прохождения части границ | Сведения о согласовании местоположения границ (согласовано/спорное) |
|---|---|---|---|---|
| от т. | до т. | | | |
| 1 | 2 | 3 | 4 | 5 |
| н748У | н747У | 20.04 | - | - |
| н747У | 400 | 0.32 | - | - |
| 400 | 407 | 14.47 | - | - |
| 407 | 406 | 15.54 | - | - |
| 406 | н779У | 19.54 | - | - |
| н779У | н748У | 30.30 | - | - |

**3. Сведения о характеристиках уточняемого земельного участка с кадастровым номером 21:21:231401:553 :**

| № п/п | Наименование характеристики земельного участка | Значение характеристики |
|---|---|---|
| 1 | 2 | 3 |
| 1. | Адрес земельного участка | Российская Федерация, Чувашская Республика (Чувашия), район Чебоксарский, сельское поселение Кшаушское, садовое некоммерческое товарищество Шоркино, участок 553 |
| 1.1. | Сведения о местоположении земельного участка (при отсутствии адреса) в структурированном в соответствии с федеральной информационной адресной системой виде | - |
| 1.2. | Дополнительные сведения о местоположении земельного участка | - |
| 2. | Площадь земельного участка ± величина погрешности определения (вычисления) площади (P ± ΔP), м2 | 602 ± 17 |
| 3. | Формула, примененная для вычисления предельной погрешности определения площади земельного участка, с подставленными значениями и итоговые (вычисленные) значения (ΔP), м2 | $\Delta = 3.50*Mt*\sqrt{P}=3.50*0.20*\sqrt{602}=17$ |
| 4. | Площадь земельного участка согласно сведениям Единого государственного реестра недвижимости (Ркад), м2 | - |

**3. Сведения о характеристиках уточняемого земельного участка с кадастровым номером 21:21:231401:553 :**

| № п/п | Наименование характеристики земельного участка | Значение характеристики |
|---|---|---|
| 1 | 2 | 3 |
| 5. | Оценка расхождения Р и Ркад (Р - Ркад), м2 | - |
| 6. | Предельные минимальный и максимальный размеры земельного участка (Рмин и Рмакс), м2 | 300<br>1000 |
| 7. | Вид (виды) разрешенного использования | для садоводства |
| 7.1. | Дополнительные сведения об использовании земельного участка | - |
| 8. | Кадастровый или иной государственный учетный номер (инвентарный) здания, сооружения, объекта незавершенного строительства, расположенного на земельном участке | - |
| 9. | Сведения о земельных участках (землях общего пользования, территории общего пользования), посредством которых обеспечивается доступ | Земли общего пользования<br>(1) Земли общего пользования |
| 10. | Иные сведения | - |

**4. Пояснения к сведениям об уточняемом земельном участке с кадастровым номером 21:21:231401:553 :**

| | |
|---|---|
| 1. | - |

# Сведения об уточняемых земельных участках

**1. Сведения о характерных точках границы уточняемого земельного участка с кадастровым номером 21:21:231401:555 :**

**Система координат МСК-21, зона** **Зона №1**

| Обозначение характерных точек границ | Координаты, м | | | | Метод определения координат | Формулы, примененные для расчета средней квадратической погрешности определения координат характерных точек границ (Mt), с подставленными в такие формулы значениями и итоговые (вычисленные) значения Mt, м | Описание закрепления точки |
|---|---|---|---|---|---|---|---|
| | содержатся в Едином государственном реестре недвижимости | | определены в результате выполнения комплексных кадастровых работ | | | | |
| | X | Y | X | Y | | | |
| 1 | 2 | 3 | 4 | 5 | 6 | 7 | 8 |
| 402 | - | - | 392682.08 | 1222946.91 | Метод спутниковых геодезических измерений (определений) | 0.20 | - |
| н751У | - | - | 392673.92 | 1222965.12 | Метод спутниковых геодезических измерений (определений) | 0.20 | - |
| н781У | - | - | 392646.57 | 1222952.61 | Метод спутниковых геодезических измерений (определений) | 0.20 | - |
| 404 | - | - | 392654.59 | 1222934.03 | Метод спутниковых геодезических измерений (определений) | 0.20 | - |
| 403 | - | - | 392667.59 | 1222940.23 | Метод спутниковых геодезических измерений (определений) | 0.20 | - |
| 402 | - | - | 392682.08 | 1222946.91 | Метод спутниковых геодезических измерений (определений) | 0.20 | - |

**2. Сведения о частях границ уточняемого земельного участка с кадастровым номером 21:21:231401:555 :**

| Обозначение части границ | | Горизонтальное проложение (S), м | Описание прохождения части границ | Сведения о согласовании местоположения границ (согласовано/спорное) |
|---|---|---|---|---|
| от т. | до т. | | | |
| 1 | 2 | 3 | 4 | 5 |
| 402 | н751У | 19.95 | - | - |
| н751У | н781У | 30.08 | - | - |
| н781У | 404 | 20.24 | - | - |
| 404 | 403 | 14.40 | - | - |
| 403 | 402 | 15.96 | - | - |

**3. Сведения о характеристиках уточняемого земельного участка с кадастровым номером 21:21:231401:555 :**

| № п/п | Наименование характеристики земельного участка | Значение характеристики |
|---|---|---|
| 1 | 2 | 3 |
| 1. | Адрес земельного участка | Российская Федерация, Чувашская Республика (Чувашия), район Чебоксарский, сельское поселение Кшаушское, садовое некоммерческое товарищество Шоркино, участок 555 |
| 1.1. | Сведения о местоположении земельного участка (при отсутствии адреса) в структурированном в соответствии с федеральной информационной адресной системой виде | - |
| 1.2. | Дополнительные сведения о местоположении земельного участка | - |
| 2. | Площадь земельного участка ± величина погрешности определения (вычисления) площади (Р ± ΔР), м2 | 606 ± 17 |
| 3. | Формула, примененная для вычисления предельной погрешности определения площади земельного участка, с подставленными значениями и итоговые (вычисленные) значения (ΔР), м2 | $\Delta = 3.50*Mt*\sqrt{P}=3.50*0.20*\sqrt{606}=17$ |
| 4. | Площадь земельного участка согласно сведениям Единого государственного реестра недвижимости (Ркад), м2 | - |
| 5. | Оценка расхождения Р и Ркад (Р - Ркад), м2 | - |
| 6. | Предельные минимальный и максимальный размеры земельного участка (Рмин и Рмакс), м2 | 300<br>1000 |
| 7. | Вид (виды) разрешенного использования | для садоводства |
| 7.1. | Дополнительные сведения об использовании земельного участка | - |
| 8. | Кадастровый или иной государственный учетный номер (инвентарный) здания, сооружения, объекта незавершенного строительства, расположенного на земельном участке | - |
| 9. | Сведения о земельных участках (землях общего пользования, территории общего пользования), посредством которых обеспечивается доступ | Земли общего пользования<br>(1) Земли общего пользования |
| 10. | Иные сведения | - |

**4. Пояснения к сведениям об уточняемом земельном участке с кадастровым номером 21:21:231401:555 :**

| | |
|---|---|
| 1. | - |

# Сведения об уточняемых земельных участках

**1. Сведения о характерных точках границы уточняемого земельного участка с кадастровым номером 21:21:231401:556 :**

**Система координат МСК-21, зона** **Зона №1**

| Обозначение характерных точек границ | Координаты, м | | | | Метод определения координат | Формулы, примененные для расчета средней квадратической погрешности определения координат характерных точек границ (Mt), с подставленными в такие формулы значениями и итоговые (вычисленные) значения Mt, м | Описание закрепления точки |
|---|---|---|---|---|---|---|---|
| | содержатся в Едином государственном реестре недвижимости | | определены в результате выполнения комплексных кадастровых работ | | | | |
| | X | Y | X | Y | | | |
| 1 | 2 | 3 | 4 | 5 | 6 | 7 | 8 |
| н751У | - | - | 392673.92 | 1222965.12 | Метод спутниковых геодезических измерений (определений) | 0.20 | - |
| н753У | - | - | 392665.42 | 1222983.21 | Метод спутниковых геодезических измерений (определений) | 0.20 | - |
| н782У | - | - | 392637.70 | 1222970.76 | Метод спутниковых геодезических измерений (определений) | 0.20 | - |
| н781У | - | - | 392646.57 | 1222952.61 | Метод спутниковых геодезических измерений (определений) | 0.20 | - |
| н751У | - | - | 392673.92 | 1222965.12 | Метод спутниковых геодезических измерений (определений) | 0.20 | - |

**2. Сведения о частях границ уточняемого земельного участка с кадастровым номером 21:21:231401:556 :**

| Обозначение части границ | | Горизонтальное проложение (S), м | Описание прохождения части границ | Сведения о согласовании местоположения границ (согласовано/спорное) |
|---|---|---|---|---|
| от т. | до т. | | | |
| 1 | 2 | 3 | 4 | 5 |
| н751У | н753У | 19.99 | - | - |
| н753У | н782У | 30.39 | - | - |
| н782У | н781У | 20.20 | - | - |
| н781У | н751У | 30.08 | - | - |

**3. Сведения о характеристиках уточняемого земельного участка с кадастровым номером 21:21:231401:556 :**

| № п/п | Наименование характеристики земельного участка | Значение характеристики |
|---|---|---|
| 1 | 2 | 3 |
| 1. | Адрес земельного участка | Российская Федерация, Чувашская Республика (Чувашия), район Чебоксарский, сельское поселение Кшаушское, садовое некоммерческое товарищество Шоркино, участок 556 |
| 1.1. | Сведения о местоположении земельного участка (при отсутствии адреса) в структурированном в соответствии с федеральной информационной адресной системой виде | - |
| 1.2. | Дополнительные сведения о местоположении земельного участка | - |
| 2. | Площадь земельного участка ± величина погрешности определения (вычисления) площади (Р ± ΔР), м2 | 607 ± 17 |
| 3. | Формула, примененная для вычисления предельной погрешности определения площади земельного участка, с подставленными значениями и итоговые (вычисленные) значения (ΔР), м2 | Δ = 3.50*Mt*√P=3.50*0.20*√607=17 |
| 4. | Площадь земельного участка согласно сведениям Единого государственного реестра недвижимости (Ркад), м2 | - |
| 5. | Оценка расхождения Р и Ркад (Р - Ркад), м2 | - |
| 6. | Предельные минимальный и максимальный размеры земельного участка (Рмин и Рмакс), м2 | 300<br>1000 |
| 7. | Вид (виды) разрешенного использования | для садоводства |
| 7.1. | Дополнительные сведения об использовании земельного участка | - |
| 8. | Кадастровый или иной государственный учетный номер (инвентарный) здания, сооружения, объекта незавершенного строительства, расположенного на земельном участке | - |
| 9. | Сведения о земельных участках (землях общего пользования, территории общего пользования), посредством которых обеспечивается доступ | Земли общего пользования<br>(1) Земли общего пользования |
| 10. | Иные сведения | - |

**4. Пояснения к сведениям об уточняемом земельном участке с кадастровым номером 21:21:231401:556 :**

| | |
|---|---|
| 1. | - |

# Сведения об уточняемых земельных участках

**1. Сведения о характерных точках границы уточняемого земельного участка с кадастровым номером 21:21:231401:557 :**

**Система координат МСК-21, зона** **Зона №1**

| Обозначение характерных точек границ | Координаты, м | | | | Метод определения координат | Формулы, примененные для расчета средней квадратической погрешности определения координат характерных точек границ (Mt), с подставленными в такие формулы значениями и итоговые (вычисленные) значения Mt, м | Описание закрепления точки |
|---|---|---|---|---|---|---|---|
| | содержатся в Едином государственном реестре недвижимости | | определены в результате выполнения комплексных кадастровых работ | | | | |
| | X | Y | X | Y | | | |
| 1 | 2 | 3 | 4 | 5 | 6 | 7 | 8 |
| н753У | - | - | 392665.42 | 1222983.21 | Метод спутниковых геодезических измерений (определений) | 0.20 | - |
| н755У | - | - | 392657.27 | 1223001.46 | Метод спутниковых геодезических измерений (определений) | 0.20 | - |
| н783У | - | - | 392629.29 | 1222988.94 | Метод спутниковых геодезических измерений (определений) | 0.20 | - |
| н782У | - | - | 392637.70 | 1222970.76 | Метод спутниковых геодезических измерений (определений) | 0.20 | - |
| н753У | - | - | 392665.42 | 1222983.21 | Метод спутниковых геодезических измерений (определений) | 0.20 | - |

**2. Сведения о частях границ уточняемого земельного участка с кадастровым номером 21:21:231401:557 :**

| Обозначение части границ | | Горизонтальное проложение (S), м | Описание прохождения части границ | Сведения о согласовании местоположения границ (согласовано/спорное) |
|---|---|---|---|---|
| от т. | до т. | | | |
| 1 | 2 | 3 | 4 | 5 |
| н753У | н755У | 19.99 | - | - |
| н755У | н783У | 30.65 | - | - |
| н783У | н782У | 20.03 | - | - |
| н782У | н753У | 30.39 | - | - |

**3. Сведения о характеристиках уточняемого земельного участка с кадастровым номером 21:21:231401:557 :**

| № п/п | Наименование характеристики земельного участка | Значение характеристики |
|---|---|---|
| 1 | 2 | 3 |
| 1. | Адрес земельного участка | Российская Федерация, Чувашская Республика (Чувашия), район Чебоксарский, сельское поселение Кшаушское, садовое некоммерческое товарищество Шоркино, участок 557 |
| 1.1. | Сведения о местоположении земельного участка (при отсутствии адреса) в структурированном в соответствии с федеральной информационной адресной системой виде | - |
| 1.2. | Дополнительные сведения о местоположении земельного участка | - |
| 2. | Площадь земельного участка ± величина погрешности определения (вычисления) площади (Р ± ΔР), м2 | 611 ± 17 |
| 3. | Формула, примененная для вычисления предельной погрешности определения площади земельного участка, с подставленными значениями и итоговые (вычисленные) значения (ΔР), м2 | Δ = 3.50*Mt*√P=3.50*0.20*√611=17 |
| 4. | Площадь земельного участка согласно сведениям Единого государственного реестра недвижимости (Ркад), м2 | - |
| 5. | Оценка расхождения Р и Ркад (Р - Ркад), м2 | - |
| 6. | Предельные минимальный и максимальный размеры земельного участка (Рмин и Рмакс), м2 | 300<br>1000 |
| 7. | Вид (виды) разрешенного использования | для садоводства |
| 7.1. | Дополнительные сведения об использовании земельного участка | - |
| 8. | Кадастровый или иной государственный учетный номер (инвентарный) здания, сооружения, объекта незавершенного строительства, расположенного на земельном участке | - |
| 9. | Сведения о земельных участках (землях общего пользования, территории общего пользования), посредством которых обеспечивается доступ | Земли общего пользования<br>(1) Земли общего пользования |
| 10. | Иные сведения | - |

**4. Пояснения к сведениям об уточняемом земельном участке с кадастровым номером 21:21:231401:557 :**

| | |
|---|---|
| 1. | - |

# Сведения об уточняемых земельных участках

**1. Сведения о характерных точках границы уточняемого земельного участка с кадастровым номером 21:21:231401:558 :**

**Система координат МСК-21, зона** **Зона №1**

| Обозначение характерных точек границ | Координаты, м | | | | Метод определения координат | Формулы, примененные для расчета средней квадратической погрешности определения координат характерных точек границ (Mt), с подставленными в такие формулы значениями и итоговые (вычисленные) значения Mt, м | Описание закрепления точки |
|---|---|---|---|---|---|---|---|
| | содержатся в Едином государственном реестре недвижимости | | определены в результате выполнения комплексных кадастровых работ | | | | |
| | X | Y | X | Y | | | |
| 1 | 2 | 3 | 4 | 5 | 6 | 7 | 8 |
| н755У | - | - | 392657.27 | 1223001.46 | Метод спутниковых геодезических измерений (определений) | 0.20 | - |
| н757У | - | - | 392649.06 | 1223019.35 | Метод спутниковых геодезических измерений (определений) | 0.20 | - |
| н784У | - | - | 392621.76 | 1223007.03 | Метод спутниковых геодезических измерений (определений) | 0.20 | - |
| н783У | - | - | 392629.29 | 1222988.94 | Метод спутниковых геодезических измерений (определений) | 0.20 | - |
| н755У | - | - | 392657.27 | 1223001.46 | Метод спутниковых геодезических измерений (определений) | 0.20 | - |

**2. Сведения о частях границ уточняемого земельного участка с кадастровым номером 21:21:231401:558 :**

| Обозначение части границ | | Горизонтальное проложение (S), м | Описание прохождения части границ | Сведения о согласовании местоположения границ (согласовано/спорное) |
|---|---|---|---|---|
| от т. | до т. | | | |
| 1 | 2 | 3 | 4 | 5 |
| н755У | н757У | 19.68 | - | - |
| н757У | н784У | 29.95 | - | - |
| н784У | н783У | 19.59 | - | - |
| н783У | н755У | 30.65 | - | - |

**3. Сведения о характеристиках уточняемого земельного участка с кадастровым номером 21:21:231401:558 :**

| № п/п | Наименование характеристики земельного участка | Значение характеристики |
|---|---|---|
| 1 | 2 | 3 |
| 1. | Адрес земельного участка | Российская Федерация, Чувашская Республика (Чувашия), район Чебоксарский, сельское поселение Кшаушское, садовое некоммерческое товарищество Шоркино, участок 558 |
| 1.1. | Сведения о местоположении земельного участка (при отсутствии адреса) в структурированном в соответствии с федеральной информационной адресной системой виде | - |
| 1.2. | Дополнительные сведения о местоположении земельного участка | - |
| 2. | Площадь земельного участка ± величина погрешности определения (вычисления) площади (Р ± ΔР), м2 | 595 ± 17 |
| 3. | Формула, примененная для вычисления предельной погрешности определения площади земельного участка, с подставленными значениями и итоговые (вычисленные) значения (ΔР), м2 | Δ = 3.50*Mt*√P=3.50*0.20*√595=17 |
| 4. | Площадь земельного участка согласно сведениям Единого государственного реестра недвижимости (Ркад), м2 | - |
| 5. | Оценка расхождения Р и Ркад (Р - Ркад), м2 | - |
| 6. | Предельные минимальный и максимальный размеры земельного участка (Рмин и Рмакс), м2 | 300<br>1000 |
| 7. | Вид (виды) разрешенного использования | для садоводства |
| 7.1. | Дополнительные сведения об использовании земельного участка | - |
| 8. | Кадастровый или иной государственный учетный номер (инвентарный) здания, сооружения, объекта незавершенного строительства, расположенного на земельном участке | - |
| 9. | Сведения о земельных участках (землях общего пользования, территории общего пользования), посредством которых обеспечивается доступ | Земли общего пользования<br>(1) Земли общего пользования |
| 10. | Иные сведения | - |

**4. Пояснения к сведениям об уточняемом земельном участке с кадастровым номером 21:21:231401:558 :**

| | |
|---|---|
| 1. | - |

## Сведения об уточняемых земельных участках

**1. Сведения о характерных точках границы уточняемого земельного участка с кадастровым номером 21:21:231401:559 :**

**Система координат МСК-21, зона** **Зона №1**

| Обозначение характерных точек границ | Координаты, м | | | | Метод определения координат | Формулы, примененные для расчета средней квадратической погрешности определения координат характерных точек границ (Mt), с подставленными в такие формулы значениями и итоговые (вычисленные) значения Mt, м | Описание закрепления точки |
|---|---|---|---|---|---|---|---|
| | содержатся в Едином государственном реестре недвижимости | | определены в результате выполнения комплексных кадастровых работ | | | | |
| | X | Y | X | Y | | | |
| 1 | 2 | 3 | 4 | 5 | 6 | 7 | 8 |
| н757У | - | - | 392649.06 | 1223019.35 | Метод спутниковых геодезических измерений (определений) | 0.20 | - |
| н759У | - | - | 392640.59 | 1223037.53 | Метод спутниковых геодезических измерений (определений) | 0.20 | - |
| н785У | - | - | 392613.30 | 1223025.32 | Метод спутниковых геодезических измерений (определений) | 0.20 | - |
| н784У | - | - | 392621.76 | 1223007.03 | Метод спутниковых геодезических измерений (определений) | 0.20 | - |
| н757У | - | - | 392649.06 | 1223019.35 | Метод спутниковых геодезических измерений (определений) | 0.20 | - |

**2. Сведения о частях границ уточняемого земельного участка с кадастровым номером 21:21:231401:559 :**

| Обозначение части границ | | Горизонтальное проложение (S), м | Описание прохождения части границ | Сведения о согласовании местоположения границ (согласовано/спорное) |
|---|---|---|---|---|
| от т. | до т. | | | |
| 1 | 2 | 3 | 4 | 5 |
| н757У | н759У | 20.06 | - | - |
| н759У | н785У | 29.90 | - | - |
| н785У | н784У | 20.15 | - | - |
| н784У | н757У | 29.95 | - | - |

**3. Сведения о характеристиках уточняемого земельного участка с кадастровым номером 21:21:231401:559 :**

| № п/п | Наименование характеристики земельного участка | Значение характеристики |
|---|---|---|
| 1 | 2 | 3 |
| 1. | Адрес земельного участка | Российская Федерация, Чувашская Республика (Чувашия), район Чебоксарский, сельское поселение Кшаушское, садовое некоммерческое товарищество Шоркино, участок 559 |
| 1.1. | Сведения о местоположении земельного участка (при отсутствии адреса) в структурированном в соответствии с федеральной информационной адресной системой виде | - |
| 1.2. | Дополнительные сведения о местоположении земельного участка | - |
| 2. | Площадь земельного участка ± величина погрешности определения (вычисления) площади (Р ± ΔР), м2 | 602 ± 17 |
| 3. | Формула, примененная для вычисления предельной погрешности определения площади земельного участка, с подставленными значениями и итоговые (вычисленные) значения (ΔР), м2 | Δ = 3.50*Mt*√P=3.50*0.20*√602=17 |
| 4. | Площадь земельного участка согласно сведениям Единого государственного реестра недвижимости (Ркад), м2 | - |
| 5. | Оценка расхождения Р и Ркад (Р - Ркад), м2 | - |
| 6. | Предельные минимальный и максимальный размеры земельного участка (Рмин и Рмакс), м2 | 300<br>1000 |
| 7. | Вид (виды) разрешенного использования | для садоводства |
| 7.1. | Дополнительные сведения об использовании земельного участка | - |
| 8. | Кадастровый или иной государственный учетный номер (инвентарный) здания, сооружения, объекта незавершенного строительства, расположенного на земельном участке | - |
| 9. | Сведения о земельных участках (землях общего пользования, территории общего пользования), посредством которых обеспечивается доступ | Земли общего пользования<br>(1) Земли общего пользования |
| 10. | Иные сведения | - |

**4. Пояснения к сведениям об уточняемом земельном участке с кадастровым номером 21:21:231401:559 :**

| | |
|---|---|
| 1. | - |

# Сведения об уточняемых земельных участках

**1. Сведения о характерных точках границы уточняемого земельного участка с кадастровым номером 21:21:231401:560 :**

**Система координат МСК-21, зона** **Зона №1**

| Обозначение характерных точек границ | Координаты, м | | | | Метод определения координат | Формулы, примененные для расчета средней квадратической погрешности определения координат характерных точек границ (Mt), с подставленными в такие формулы значениями и итоговые (вычисленные) значения Mt, м | Описание закрепления точки |
|---|---|---|---|---|---|---|---|
| | содержатся в Едином государственном реестре недвижимости | | определены в результате выполнения комплексных кадастровых работ | | | | |
| | X | Y | X | Y | | | |
| 1 | 2 | 3 | 4 | 5 | 6 | 7 | 8 |
| н759У | - | - | 392640.59 | 1223037.53 | Метод спутниковых геодезических измерений (определений) | 0.20 | - |
| н765У | - | - | 392632.05 | 1223056.08 | Метод спутниковых геодезических измерений (определений) | 0.20 | - |
| н786У | - | - | 392606.44 | 1223044.55 | Метод спутниковых геодезических измерений (определений) | 0.20 | - |
| н787У | - | - | 392605.39 | 1223042.67 | Метод спутниковых геодезических измерений (определений) | 0.20 | - |
| н785У | - | - | 392613.30 | 1223025.32 | Метод спутниковых геодезических измерений (определений) | 0.20 | - |
| н759У | - | - | 392640.59 | 1223037.53 | Метод спутниковых геодезических измерений (определений) | 0.20 | - |

**2. Сведения о частях границ уточняемого земельного участка с кадастровым номером 21:21:231401:560 :**

| Обозначение части границ | | Горизонтальное проложение (S), м | Описание прохождения части границ | Сведения о согласовании местоположения границ (согласовано/спорное) |
|---|---|---|---|---|
| от т. | до т. | | | |
| 1 | 2 | 3 | 4 | 5 |
| н759У | н765У | 20.42 | - | - |
| н765У | н786У | 28.09 | - | - |
| н786У | н787У | 2.15 | - | - |
| н787У | н785У | 19.07 | - | - |
| н785У | н759У | 29.90 | - | - |

**3. Сведения о характеристиках уточняемого земельного участка с кадастровым номером 21:21:231401:560 :**

| № п/п | Наименование характеристики земельного участка | Значение характеристики |
|---|---|---|
| 1 | 2 | 3 |
| 1. | Адрес земельного участка | Российская Федерация, Чувашская Республика (Чувашия), район Чебоксарский, сельское поселение Кшаушское, садовое некоммерческое товарищество Шоркино, участок 560 |
| 1.1. | Сведения о местоположении земельного участка (при отсутствии адреса) в структурированном в соответствии с федеральной информационной адресной системой виде | - |
| 1.2. | Дополнительные сведения о местоположении земельного участка | - |
| 2. | Площадь земельного участка ± величина погрешности определения (вычисления) площади (Р ± ΔР), м2 | 608 ± 17 |
| 3. | Формула, примененная для вычисления предельной погрешности определения площади земельного участка, с подставленными значениями и итоговые (вычисленные) значения (ΔР), м2 | Δ = 3.50*Mt*√P=3.50*0.20*√608=17 |
| 4. | Площадь земельного участка согласно сведениям Единого государственного реестра недвижимости (Ркад), м2 | - |
| 5. | Оценка расхождения Р и Ркад (Р - Ркад), м2 | - |
| 6. | Предельные минимальный и максимальный размеры земельного участка (Рмин и Рмакс), м2 | 300<br>1000 |
| 7. | Вид (виды) разрешенного использования | для садоводства |
| 7.1. | Дополнительные сведения об использовании земельного участка | - |
| 8. | Кадастровый или иной государственный учетный номер (инвентарный) здания, сооружения, объекта незавершенного строительства, расположенного на земельном участке | - |
| 9. | Сведения о земельных участках (землях общего пользования, территории общего пользования), посредством которых обеспечивается доступ | Земли общего пользования<br>(1) Земли общего пользования |
| 10. | Иные сведения | - |

**4. Пояснения к сведениям об уточняемом земельном участке с кадастровым номером 21:21:231401:560 :**

| | |
|---|---|
| 1. | - |

# Сведения об уточняемых земельных участках

**1. Сведения о характерных точках границы уточняемого земельного участка с кадастровым номером 21:21:231401:562 :**

**Система координат МСК-21, зона** **Зона №1**

| Обозначение характерных точек границ | Координаты, м | | | | Метод определения координат | Формулы, примененные для расчета средней квадратической погрешности определения координат характерных точек границ (Mt), с подставленными в такие формулы значениями и итоговые (вычисленные) значения Mt, м | Описание закрепления точки |
|---|---|---|---|---|---|---|---|
| | содержатся в Едином государственном реестре недвижимости | | определены в результате выполнения комплексных кадастровых работ | | | | |
| | X | Y | X | Y | | | |
| 1 | 2 | 3 | 4 | 5 | 6 | 7 | 8 |
| 420 | - | - | 392622.19 | 1223077.17 | Метод спутниковых геодезических измерений (определений) | 0.20 | - |
| н767У | - | - | 392613.74 | 1223095.35 | Метод спутниковых геодезических измерений (определений) | 0.20 | - |
| н788У | - | - | 392585.51 | 1223083.27 | Метод спутниковых геодезических измерений (определений) | 0.20 | - |
| 421 | - | - | 392594.50 | 1223064.34 | Метод спутниковых геодезических измерений (определений) | 0.20 | - |
| 420 | - | - | 392622.19 | 1223077.17 | Метод спутниковых геодезических измерений (определений) | 0.20 | - |

**2. Сведения о частях границ уточняемого земельного участка с кадастровым номером 21:21:231401:562 :**

| Обозначение части границ | | Горизонтальное проложение (S), м | Описание прохождения части границ | Сведения о согласовании местоположения границ (согласовано/спорное) |
|---|---|---|---|---|
| от т. | до т. | | | |
| 1 | 2 | 3 | 4 | 5 |
| 420 | н767У | 20.05 | - | - |
| н767У | н788У | 30.71 | - | - |
| н788У | 421 | 20.96 | - | - |
| 421 | 420 | 30.52 | - | - |

**3. Сведения о характеристиках уточняемого земельного участка с кадастровым номером 21:21:231401:562 :**

| № п/п | Наименование характеристики земельного участка | Значение характеристики |
|---|---|---|
| 1 | 2 | 3 |
| 1. | Адрес земельного участка | Российская Федерация, Чувашская Республика (Чувашия), район Чебоксарский, сельское поселение Кшаушское, садовое некоммерческое товарищество Шоркино, участок 562 |
| 1.1. | Сведения о местоположении земельного участка (при отсутствии адреса) в структурированном в соответствии с федеральной информационной адресной системой виде | - |
| 1.2. | Дополнительные сведения о местоположении земельного участка | - |
| 2. | Площадь земельного участка ± величина погрешности определения (вычисления) площади (Р ± ΔР), м2 | 627 ± 18 |
| 3. | Формула, примененная для вычисления предельной погрешности определения площади земельного участка, с подставленными значениями и итоговые (вычисленные) значения (ΔР), м2 | $\Delta = 3.50*Mt*\sqrt{P}=3.50*0.20*\sqrt{627}=18$ |
| 4. | Площадь земельного участка согласно сведениям Единого государственного реестра недвижимости (Ркад), м2 | - |
| 5. | Оценка расхождения Р и Ркад (Р - Ркад), м2 | - |
| 6. | Предельные минимальный и максимальный размеры земельного участка (Рмин и Рмакс), м2 | 300<br>1000 |
| 7. | Вид (виды) разрешенного использования | для садоводства |
| 7.1. | Дополнительные сведения об использовании земельного участка | - |
| 8. | Кадастровый или иной государственный учетный номер (инвентарный) здания, сооружения, объекта незавершенного строительства, расположенного на земельном участке | - |
| 9. | Сведения о земельных участках (землях общего пользования, территории общего пользования), посредством которых обеспечивается доступ | Земли общего пользования<br>(1) Земли общего пользования |
| 10. | Иные сведения | - |

**4. Пояснения к сведениям об уточняемом земельном участке с кадастровым номером 21:21:231401:562 :**

| | |
|---|---|
| 1. | - |

## Сведения об уточняемых земельных участках

**1. Сведения о характерных точках границы уточняемого земельного участка с кадастровым номером 21:21:231401:564 :**

**Система координат МСК-21, зона** **Зона №1**

| Обозначение характерных точек границ | Координаты, м | | | | Метод определения координат | Формулы, примененные для расчета средней квадратической погрешности определения координат характерных точек границ (Mt), с подставленными в такие формулы значениями и итоговые (вычисленные) значения Mt, м | Описание закрепления точки |
|---|---|---|---|---|---|---|---|
| | содержатся в Едином государственном реестре недвижимости | | определены в результате выполнения комплексных кадастровых работ | | | | |
| | X | Y | X | Y | | | |
| 1 | 2 | 3 | 4 | 5 | 6 | 7 | 8 |
| н789У | - | - | 392605.04 | 1223113.92 | Метод спутниковых геодезических измерений (определений) | 0.20 | - |
| 430 | - | - | 392597.23 | 1223131.78 | Метод спутниковых геодезических измерений (определений) | 0.20 | - |
| н790У | - | - | 392568.74 | 1223119.15 | Метод спутниковых геодезических измерений (определений) | 0.20 | - |
| н791У | - | - | 392576.97 | 1223101.25 | Метод спутниковых геодезических измерений (определений) | 0.20 | - |
| н789У | - | - | 392605.04 | 1223113.92 | Метод спутниковых геодезических измерений (определений) | 0.20 | - |

**2. Сведения о частях границ уточняемого земельного участка с кадастровым номером 21:21:231401:564 :**

| Обозначение части границ | | Горизонтальное проложение (S), м | Описание прохождения части границ | Сведения о согласовании местоположения границ (согласовано/спорное) |
|---|---|---|---|---|
| от т. | до т. | | | |
| 1 | 2 | 3 | 4 | 5 |
| н789У | 430 | 19.49 | - | - |
| 430 | н790У | 31.16 | - | - |
| н790У | н791У | 19.70 | - | - |
| н791У | н789У | 30.80 | - | - |

**3. Сведения о характеристиках уточняемого земельного участка с кадастровым номером 21:21:231401:564 :**

| № п/п | Наименование характеристики земельного участка | Значение характеристики |
|---|---|---|
| 1 | 2 | 3 |
| 1. | Адрес земельного участка | Российская Федерация, Чувашская Республика (Чувашия), район Чебоксарский, сельское поселение Кшаушское, садовое некоммерческое товарищество Шоркино, участок 564 |
| 1.1. | Сведения о местоположении земельного участка (при отсутствии адреса) в структурированном в соответствии с федеральной информационной адресной системой виде | - |
| 1.2. | Дополнительные сведения о местоположении земельного участка | - |
| 2. | Площадь земельного участка ± величина погрешности определения (вычисления) площади (Р ± ΔР), м2 | 607 ± 17 |
| 3. | Формула, примененная для вычисления предельной погрешности определения площади земельного участка, с подставленными значениями и итоговые (вычисленные) значения (ΔР), м2 | Δ = 3.50*Mt*√P=3.50*0.20*√607=17 |
| 4. | Площадь земельного участка согласно сведениям Единого государственного реестра недвижимости (Ркад), м2 | - |
| 5. | Оценка расхождения Р и Ркад (Р - Ркад), м2 | - |
| 6. | Предельные минимальный и максимальный размеры земельного участка (Рмин и Рмакс), м2 | 300<br>1000 |
| 7. | Вид (виды) разрешенного использования | для садоводства |
| 7.1. | Дополнительные сведения об использовании земельного участка | - |
| 8. | Кадастровый или иной государственный учетный номер (инвентарный) здания, сооружения, объекта незавершенного строительства, расположенного на земельном участке | - |
| 9. | Сведения о земельных участках (землях общего пользования, территории общего пользования), посредством которых обеспечивается доступ | Земли общего пользования<br>(1) Земли общего пользования |
| 10. | Иные сведения | - |

**4. Пояснения к сведениям об уточняемом земельном участке с кадастровым номером 21:21:231401:564 :**

| | |
|---|---|
| 1. | - |

# Сведения об уточняемых земельных участках

**1. Сведения о характерных точках границы уточняемого земельного участка с кадастровым номером 21:21:231401:565 :**

**Система координат МСК-21, зона** **Зона №1**

| Обозначение характерных точек границ | Координаты, м | | | | Метод определения координат | Формулы, примененные для расчета средней квадратической погрешности определения координат характерных точек границ (Mt), с подставленными в такие формулы значениями и итоговые (вычисленные) значения Mt, м | Описание закрепления точки |
|---|---|---|---|---|---|---|---|
| | содержатся в Едином государственном реестре недвижимости | | определены в результате выполнения комплексных кадастровых работ | | | | |
| | X | Y | X | Y | | | |
| 1 | 2 | 3 | 4 | 5 | 6 | 7 | 8 |
| 430 | - | - | 392597.23 | 1223131.78 | Метод спутниковых геодезических измерений (определений) | 0.20 | - |
| н769У | - | - | 392588.64 | 1223149.92 | Метод спутниковых геодезических измерений (определений) | 0.20 | - |
| н792У | - | - | 392560.64 | 1223137.62 | Метод спутниковых геодезических измерений (определений) | 0.20 | - |
| н790У | - | - | 392568.74 | 1223119.15 | Метод спутниковых геодезических измерений (определений) | 0.20 | - |
| 430 | - | - | 392597.23 | 1223131.78 | Метод спутниковых геодезических измерений (определений) | 0.20 | - |

**2. Сведения о частях границ уточняемого земельного участка с кадастровым номером 21:21:231401:565 :**

| Обозначение части границ | | Горизонтальное проложение (S), м | Описание прохождения части границ | Сведения о согласовании местоположения границ (согласовано/спорное) |
|---|---|---|---|---|
| от т. | до т. | | | |
| 1 | 2 | 3 | 4 | 5 |
| 430 | н769У | 20.07 | - | - |
| н769У | н792У | 30.58 | - | - |
| н792У | н790У | 20.17 | - | - |
| н790У | 430 | 31.16 | - | - |

**3. Сведения о характеристиках уточняемого земельного участка с кадастровым номером 21:21:231401:565 :**

| № п/п | Наименование характеристики земельного участка | Значение характеристики |
|---|---|---|
| 1 | 2 | 3 |
| 1. | Адрес земельного участка | Российская Федерация, Чувашская Республика (Чувашия), район Чебоксарский, сельское поселение Кшаушское, садовое некоммерческое товарищество Шоркино, участок 565 |
| 1.1. | Сведения о местоположении земельного участка (при отсутствии адреса) в структурированном в соответствии с федеральной информационной адресной системой виде | - |
| 1.2. | Дополнительные сведения о местоположении земельного участка | - |
| 2. | Площадь земельного участка ± величина погрешности определения (вычисления) площади (Р ± ΔР), м2 | 621 ± 17 |
| 3. | Формула, примененная для вычисления предельной погрешности определения площади земельного участка, с подставленными значениями и итоговые (вычисленные) значения (ΔР), м2 | Δ = 3.50*Mt*√P=3.50*0.20*√621=17 |
| 4. | Площадь земельного участка согласно сведениям Единого государственного реестра недвижимости (Ркад), м2 | - |
| 5. | Оценка расхождения Р и Ркад (Р - Ркад), м2 | - |
| 6. | Предельные минимальный и максимальный размеры земельного участка (Рмин и Рмакс), м2 | 300<br>1000 |
| 7. | Вид (виды) разрешенного использования | для садоводства |
| 7.1. | Дополнительные сведения об использовании земельного участка | - |
| 8. | Кадастровый или иной государственный учетный номер (инвентарный) здания, сооружения, объекта незавершенного строительства, расположенного на земельном участке | - |
| 9. | Сведения о земельных участках (землях общего пользования, территории общего пользования), посредством которых обеспечивается доступ | Земли общего пользования<br>(1) Земли общего пользования |
| 10. | Иные сведения | - |

**4. Пояснения к сведениям об уточняемом земельном участке с кадастровым номером 21:21:231401:565 :**

| | |
|---|---|
| 1. | - |

# Сведения об уточняемых земельных участках

**1. Сведения о характерных точках границы уточняемого земельного участка с кадастровым номером 21:21:231401:566 :**

**Система координат МСК-21, зона** **Зона №1**

| Обозначение характерных точек границ | Координаты, м | | | | Метод определения координат | Формулы, примененные для расчета средней квадратической погрешности определения координат характерных точек границ (Mt), с подставленными в такие формулы значениями и итоговые (вычисленные) значения Mt, м | Описание закрепления точки |
|---|---|---|---|---|---|---|---|
| | содержатся в Едином государственном реестре недвижимости | | определены в результате выполнения комплексных кадастровых работ | | | | |
| | X | Y | X | Y | | | |
| 1 | 2 | 3 | 4 | 5 | 6 | 7 | 8 |
| н769У | - | - | 392588.64 | 1223149.92 | Метод спутниковых геодезических измерений (определений) | 0.20 | - |
| 452 | - | - | 392581.02 | 1223168.44 | Метод спутниковых геодезических измерений (определений) | 0.20 | - |
| н793У | - | - | 392552.37 | 1223155.65 | Метод спутниковых геодезических измерений (определений) | 0.20 | - |
| н792У | - | - | 392560.64 | 1223137.62 | Метод спутниковых геодезических измерений (определений) | 0.20 | - |
| н769У | - | - | 392588.64 | 1223149.92 | Метод спутниковых геодезических измерений (определений) | 0.20 | - |

**2. Сведения о частях границ уточняемого земельного участка с кадастровым номером 21:21:231401:566 :**

| Обозначение части границ | | Горизонтальное проложение (S), м | Описание прохождения части границ | Сведения о согласовании местоположения границ (согласовано/спорное) |
|---|---|---|---|---|
| от т. | до т. | | | |
| 1 | 2 | 3 | 4 | 5 |
| н769У | 452 | 20.03 | - | - |
| 452 | н793У | 31.38 | - | - |
| н793У | н792У | 19.84 | - | - |
| н792У | н769У | 30.58 | - | - |

**3. Сведения о характеристиках уточняемого земельного участка с кадастровым номером 21:21:231401:566 :**

| № п/п | Наименование характеристики земельного участка | Значение характеристики |
|---|---|---|
| 1 | 2 | 3 |
| 1. | Адрес земельного участка | Российская Федерация, Чувашская Республика (Чувашия), район Чебоксарский, сельское поселение Кшаушское, садовое некоммерческое товарищество Шоркино, участок 566 |
| 1.1. | Сведения о местоположении земельного участка (при отсутствии адреса) в структурированном в соответствии с федеральной информационной адресной системой виде | - |
| 1.2. | Дополнительные сведения о местоположении земельного участка | - |
| 2. | Площадь земельного участка ± величина погрешности определения (вычисления) площади (Р ± ΔР), м2 | 617 ± 17 |
| 3. | Формула, примененная для вычисления предельной погрешности определения площади земельного участка, с подставленными значениями и итоговые (вычисленные) значения (ΔР), м2 | Δ = 3.50*Mt*√P=3.50*0.20*√617=17 |
| 4. | Площадь земельного участка согласно сведениям Единого государственного реестра недвижимости (Ркад), м2 | - |
| 5. | Оценка расхождения Р и Ркад (Р - Ркад), м2 | - |
| 6. | Предельные минимальный и максимальный размеры земельного участка (Рмин и Рмакс), м2 | 300<br>1000 |
| 7. | Вид (виды) разрешенного использования | для садоводства |
| 7.1. | Дополнительные сведения об использовании земельного участка | - |
| 8. | Кадастровый или иной государственный учетный номер (инвентарный) здания, сооружения, объекта незавершенного строительства, расположенного на земельном участке | - |
| 9. | Сведения о земельных участках (землях общего пользования, территории общего пользования), посредством которых обеспечивается доступ | Земли общего пользования<br>(1) Земли общего пользования |
| 10. | Иные сведения | - |

**4. Пояснения к сведениям об уточняемом земельном участке с кадастровым номером 21:21:231401:566 :**

| | |
|---|---|
| 1. | - |

# Сведения об уточняемых земельных участках

**1. Сведения о характерных точках границы уточняемого земельного участка с кадастровым номером 21:21:231401:567 :**

**Система координат МСК-21, зона** **Зона №1**

| Обозначение характерных точек границ | Координаты, м | | | | Метод определения координат | Формулы, примененные для расчета средней квадратической погрешности определения координат характерных точек границ (Mt), с подставленными в такие формулы значениями и итоговые (вычисленные) значения Mt, м | Описание закрепления точки |
|---|---|---|---|---|---|---|---|
| | содержатся в Едином государственном реестре недвижимости | | определены в результате выполнения комплексных кадастровых работ | | | | |
| | X | Y | X | Y | | | |
| 1 | 2 | 3 | 4 | 5 | 6 | 7 | 8 |
| 452 | - | - | 392581.02 | 1223168.44 | Метод спутниковых геодезических измерений (определений) | 0.20 | - |
| 451 | - | - | 392571.87 | 1223186.21 | Метод спутниковых геодезических измерений (определений) | 0.20 | - |
| н794У | - | - | 392543.62 | 1223173.90 | Метод спутниковых геодезических измерений (определений) | 0.20 | - |
| н793У | - | - | 392552.37 | 1223155.65 | Метод спутниковых геодезических измерений (определений) | 0.20 | - |
| 452 | - | - | 392581.02 | 1223168.44 | Метод спутниковых геодезических измерений (определений) | 0.20 | - |

**2. Сведения о частях границ уточняемого земельного участка с кадастровым номером 21:21:231401:567 :**

| Обозначение части границ | | Горизонтальное проложение (S), м | Описание прохождения части границ | Сведения о согласовании местоположения границ (согласовано/спорное) |
|---|---|---|---|---|
| от т. | до т. | | | |
| 1 | 2 | 3 | 4 | 5 |
| 452 | 451 | 19.99 | - | - |
| 451 | н794У | 30.82 | - | - |
| н794У | н793У | 20.24 | - | - |
| н793У | 452 | 31.38 | - | - |

**3. Сведения о характеристиках уточняемого земельного участка с кадастровым номером 21:21:231401:567 :**

| № п/п | Наименование характеристики земельного участка | Значение характеристики |
|---|---|---|
| 1 | 2 | 3 |
| 1. | Адрес земельного участка | Российская Федерация, Чувашская Республика (Чувашия), район Чебоксарский, сельское поселение Кшаушское, садовое некоммерческое товарищество Шоркино, участок 567 |
| 1.1. | Сведения о местоположении земельного участка (при отсутствии адреса) в структурированном в соответствии с федеральной информационной адресной системой виде | - |
| 1.2. | Дополнительные сведения о местоположении земельного участка | - |
| 2. | Площадь земельного участка ± величина погрешности определения (вычисления) площади (Р ± ΔР), м2 | 625 ± 18 |
| 3. | Формула, примененная для вычисления предельной погрешности определения площади земельного участка, с подставленными значениями и итоговые (вычисленные) значения (ΔР), м2 | Δ = 3.50*Mt*√P=3.50*0.20*√625=18 |
| 4. | Площадь земельного участка согласно сведениям Единого государственного реестра недвижимости (Ркад), м2 | - |
| 5. | Оценка расхождения Р и Ркад (Р - Ркад), м2 | - |
| 6. | Предельные минимальный и максимальный размеры земельного участка (Рмин и Рмакс), м2 | 300<br>1000 |
| 7. | Вид (виды) разрешенного использования | для садоводства |
| 7.1. | Дополнительные сведения об использовании земельного участка | - |
| 8. | Кадастровый или иной государственный учетный номер (инвентарный) здания, сооружения, объекта незавершенного строительства, расположенного на земельном участке | - |
| 9. | Сведения о земельных участках (землях общего пользования, территории общего пользования), посредством которых обеспечивается доступ | Земли общего пользования<br>(1) Земли общего пользования |
| 10. | Иные сведения | - |

**4. Пояснения к сведениям об уточняемом земельном участке с кадастровым номером 21:21:231401:567 :**

| | |
|---|---|
| 1. | - |

# Сведения об уточняемых земельных участках

**1. Сведения о характерных точках границы уточняемого земельного участка с кадастровым номером 21:21:231401:568 :**

**Система координат МСК-21, зона** **Зона №1**

| Обозначение характерных точек границ | Координаты, м | | | | Метод определения координат | Формулы, примененные для расчета средней квадратической погрешности определения координат характерных точек границ (Mt), с подставленными в такие формулы значениями и итоговые (вычисленные) значения Mt, м | Описание закрепления точки |
|---|---|---|---|---|---|---|---|
| | содержатся в Едином государственном реестре недвижимости | | определены в результате выполнения комплексных кадастровых работ | | | | |
| | X | Y | X | Y | | | |
| 1 | 2 | 3 | 4 | 5 | 6 | 7 | 8 |
| 451 | - | - | 392571.87 | 1223186.21 | Метод спутниковых геодезических измерений (определений) | 0.20 | - |
| н771У | - | - | 392563.78 | 1223204.92 | Метод спутниковых геодезических измерений (определений) | 0.20 | - |
| н774У | - | - | 392555.55 | 1223221.41 | Метод спутниковых геодезических измерений (определений) | 0.20 | - |
| н795У | - | - | 392538.77 | 1223183.69 | Метод спутниковых геодезических измерений (определений) | 0.20 | - |
| н794У | - | - | 392543.62 | 1223173.90 | Метод спутниковых геодезических измерений (определений) | 0.20 | - |
| 451 | - | - | 392571.87 | 1223186.21 | Метод спутниковых геодезических измерений (определений) | 0.20 | - |

**2. Сведения о частях границ уточняемого земельного участка с кадастровым номером 21:21:231401:568 :**

| Обозначение части границ | | Горизонтальное проложение (S), м | Описание прохождения части границ | Сведения о согласовании местоположения границ (согласовано/спорное) |
|---|---|---|---|---|
| от т. | до т. | | | |
| 1 | 2 | 3 | 4 | 5 |
| 451 | н771У | 20.38 | - | - |
| н771У | н774У | 18.43 | - | - |
| н774У | н795У | 41.28 | - | - |
| н795У | н794У | 10.93 | - | - |
| н794У | 451 | 30.82 | - | - |

**3. Сведения о характеристиках уточняемого земельного участка с кадастровым номером 21:21:231401:568 :**

| № п/п | Наименование характеристики земельного участка | Значение характеристики |
|---|---|---|
| 1 | 2 | 3 |
| 1. | Адрес земельного участка | Российская Федерация, Чувашская Республика (Чувашия), район Чебоксарский, сельское поселение Кшаушское, садовое некоммерческое товарищество Шоркино, участок 568 |
| 1.1. | Сведения о местоположении земельного участка (при отсутствии адреса) в структурированном в соответствии с федеральной информационной адресной системой виде | - |
| 1.2. | Дополнительные сведения о местоположении земельного участка | - |
| 2. | Площадь земельного участка ± величина погрешности определения (вычисления) площади (Р ± ΔР), м2 | 782 ± 20 |
| 3. | Формула, примененная для вычисления предельной погрешности определения площади земельного участка, с подставленными значениями и итоговые (вычисленные) значения (ΔР), м2 | Δ = 3.50*Mt*√P=3.50*0.20*√782=20 |
| 4. | Площадь земельного участка согласно сведениям Единого государственного реестра недвижимости (Ркад), м2 | - |
| 5. | Оценка расхождения Р и Ркад (Р - Ркад), м2 | - |
| 6. | Предельные минимальный и максимальный размеры земельного участка (Рмин и Рмакс), м2 | 300<br>1000 |
| 7. | Вид (виды) разрешенного использования | для садоводства |
| 7.1. | Дополнительные сведения об использовании земельного участка | - |
| 8. | Кадастровый или иной государственный учетный номер (инвентарный) здания, сооружения, объекта незавершенного строительства, расположенного на земельном участке | - |
| 9. | Сведения о земельных участках (землях общего пользования, территории общего пользования), посредством которых обеспечивается доступ | Земли общего пользования<br>(1) Земли общего пользования |
| 10. | Иные сведения | - |

**4. Пояснения к сведениям об уточняемом земельном участке с кадастровым номером 21:21:231401:568 :**

| | |
|---|---|
| 1. | - |

# Сведения об уточняемых земельных участках

**1. Сведения о характерных точках границы уточняемого земельного участка с кадастровым номером 21:21:231401:569 :**

**Система координат МСК-21, зона** **Зона №1**

| Обозначение характерных точек границ | Координаты, м | | | | Метод определения координат | Формулы, примененные для расчета средней квадратической погрешности определения координат характерных точек границ (Mt), с подставленными в такие формулы значениями и итоговые (вычисленные) значения Mt, м | Описание закрепления точки |
|---|---|---|---|---|---|---|---|
| | содержатся в Едином государственном реестре недвижимости | | определены в результате выполнения комплексных кадастровых работ | | | | |
| | X | Y | X | Y | | | |
| 1 | 2 | 3 | 4 | 5 | 6 | 7 | 8 |
| н796У | - | - | 392675.07 | 1222877.68 | Метод спутниковых геодезических измерений (определений) | 0.20 | - |
| н797У | - | - | 392666.85 | 1222895.99 | Метод спутниковых геодезических измерений (определений) | 0.20 | - |
| н798У | - | - | 392639.51 | 1222883.25 | Метод спутниковых геодезических измерений (определений) | 0.20 | - |
| н799У | - | - | 392647.87 | 1222864.98 | Метод спутниковых геодезических измерений (определений) | 0.20 | - |
| н796У | - | - | 392675.07 | 1222877.68 | Метод спутниковых геодезических измерений (определений) | 0.20 | - |

**2. Сведения о частях границ уточняемого земельного участка с кадастровым номером 21:21:231401:569 :**

| Обозначение части границ | | Горизонтальное проложение (S), м | Описание прохождения части границ | Сведения о согласовании местоположения границ (согласовано/спорное) |
|---|---|---|---|---|
| от т. | до т. | | | |
| 1 | 2 | 3 | 4 | 5 |
| н796У | н797У | 20.07 | - | - |
| н797У | н798У | 30.16 | - | - |
| н798У | н799У | 20.09 | - | - |
| н799У | н796У | 30.02 | - | - |

**3. Сведения о характеристиках уточняемого земельного участка с кадастровым номером 21:21:231401:569 :**

| № п/п | Наименование характеристики земельного участка | Значение характеристики |
|---|---|---|
| 1 | 2 | 3 |
| 1. | Адрес земельного участка | Российская Федерация, Чувашская Республика (Чувашия), район Чебоксарский, сельское поселение Кшаушское, садовое некоммерческое товарищество Шоркино, участок 569 |
| 1.1. | Сведения о местоположении земельного участка (при отсутствии адреса) в структурированном в соответствии с федеральной информационной адресной системой виде | - |
| 1.2. | Дополнительные сведения о местоположении земельного участка | - |
| 2. | Площадь земельного участка ± величина погрешности определения (вычисления) площади (Р ± ΔР), м2 | 604 ± 17 |
| 3. | Формула, примененная для вычисления предельной погрешности определения площади земельного участка, с подставленными значениями и итоговые (вычисленные) значения (ΔР), м2 | Δ = 3.50*Mt*√P=3.50*0.20*√604=17 |
| 4. | Площадь земельного участка согласно сведениям Единого государственного реестра недвижимости (Ркад), м2 | - |
| 5. | Оценка расхождения Р и Ркад (Р - Ркад), м2 | - |
| 6. | Предельные минимальный и максимальный размеры земельного участка (Рмин и Рмакс), м2 | 300<br>1000 |
| 7. | Вид (виды) разрешенного использования | для садоводства |
| 7.1. | Дополнительные сведения об использовании земельного участка | - |
| 8. | Кадастровый или иной государственный учетный номер (инвентарный) здания, сооружения, объекта незавершенного строительства, расположенного на земельном участке | - |
| 9. | Сведения о земельных участках (землях общего пользования, территории общего пользования), посредством которых обеспечивается доступ | Земли общего пользования<br>(1) Земли общего пользования |
| 10. | Иные сведения | - |

**4. Пояснения к сведениям об уточняемом земельном участке с кадастровым номером 21:21:231401:569 :**

| | |
|---|---|
| 1. | - |

# Сведения об уточняемых земельных участках

**1. Сведения о характерных точках границы уточняемого земельного участка с кадастровым номером 21:21:231401:570 :**

**Система координат МСК-21, зона** **Зона №1**

| Обозначение характерных точек границ | Координаты, м | | | | Метод определения координат | Формулы, примененные для расчета средней квадратической погрешности определения координат характерных точек границ (Mt), с подставленными в такие формулы значениями и итоговые (вычисленные) значения Mt, м | Описание закрепления точки |
|---|---|---|---|---|---|---|---|
| | содержатся в Едином государственном реестре недвижимости | | определены в результате выполнения комплексных кадастровых работ | | | | |
| | X | Y | X | Y | | | |
| 1 | 2 | 3 | 4 | 5 | 6 | 7 | 8 |
| н797У | - | - | 392666.85 | 1222895.99 | Метод спутниковых геодезических измерений (определений) | 0.20 | - |
| н800У | - | - | 392659.07 | 1222914.16 | Метод спутниковых геодезических измерений (определений) | 0.20 | - |
| н801У | - | - | 392631.31 | 1222901.28 | Метод спутниковых геодезических измерений (определений) | 0.20 | - |
| н798У | - | - | 392639.51 | 1222883.25 | Метод спутниковых геодезических измерений (определений) | 0.20 | - |
| н797У | - | - | 392666.85 | 1222895.99 | Метод спутниковых геодезических измерений (определений) | 0.20 | - |

**2. Сведения о частях границ уточняемого земельного участка с кадастровым номером 21:21:231401:570 :**

| Обозначение части границ | | Горизонтальное проложение (S), м | Описание прохождения части границ | Сведения о согласовании местоположения границ (согласовано/спорное) |
|---|---|---|---|---|
| от т. | до т. | | | |
| 1 | 2 | 3 | 4 | 5 |
| н797У | н800У | 19.77 | - | - |
| н800У | н801У | 30.60 | - | - |
| н801У | н798У | 19.81 | - | - |
| н798У | н797У | 30.16 | - | - |

**3. Сведения о характеристиках уточняемого земельного участка с кадастровым номером 21:21:231401:570 :**

| № п/п | Наименование характеристики земельного участка | Значение характеристики |
|---|---|---|
| 1 | 2 | 3 |
| 1. | Адрес земельного участка | Российская Федерация, Чувашская Республика (Чувашия), район Чебоксарский, сельское поселение Кшаушское, садовое некоммерческое товарищество Шоркино, участок 570 |
| 1.1. | Сведения о местоположении земельного участка (при отсутствии адреса) в структурированном в соответствии с федеральной информационной адресной системой виде | - |
| 1.2. | Дополнительные сведения о местоположении земельного участка | - |
| 2. | Площадь земельного участка ± величина погрешности определения (вычисления) площади (Р ± ΔР), м2 | 601 ± 17 |
| 3. | Формула, примененная для вычисления предельной погрешности определения площади земельного участка, с подставленными значениями и итоговые (вычисленные) значения (ΔР), м2 | Δ = 3.50*Mt*√P=3.50*0.20*√601=17 |
| 4. | Площадь земельного участка согласно сведениям Единого государственного реестра недвижимости (Ркад), м2 | - |
| 5. | Оценка расхождения Р и Ркад (Р - Ркад), м2 | - |
| 6. | Предельные минимальный и максимальный размеры земельного участка (Рмин и Рмакс), м2 | 300<br>1000 |
| 7. | Вид (виды) разрешенного использования | для садоводства |
| 7.1. | Дополнительные сведения об использовании земельного участка | - |
| 8. | Кадастровый или иной государственный учетный номер (инвентарный) здания, сооружения, объекта незавершенного строительства, расположенного на земельном участке | - |
| 9. | Сведения о земельных участках (землях общего пользования, территории общего пользования), посредством которых обеспечивается доступ | Земли общего пользования<br>(1) Земли общего пользования |
| 10. | Иные сведения | - |

**4. Пояснения к сведениям об уточняемом земельном участке с кадастровым номером 21:21:231401:570 :**

| | |
|---|---|
| 1. | - |

# Сведения об уточняемых земельных участках

**1. Сведения о характерных точках границы уточняемого земельного участка с кадастровым номером 21:21:231401:571 :**

**Система координат МСК-21, зона** **Зона №1**

| Обозначение характерных точек границ | Координаты, м | | | | Метод определения координат | Формулы, примененные для расчета средней квадратической погрешности определения координат характерных точек границ (Mt), с подставленными в такие формулы значениями и итоговые (вычисленные) значения Mt, м | Описание закрепления точки |
|---|---|---|---|---|---|---|---|
| | содержатся в Едином государственном реестре недвижимости | | определены в результате выполнения комплексных кадастровых работ | | | | |
| | X | Y | X | Y | | | |
| 1 | 2 | 3 | 4 | 5 | 6 | 7 | 8 |
| н800У | - | - | 392659.07 | 1222914.16 | Метод спутниковых геодезических измерений (определений) | 0.20 | - |
| н802У | - | - | 392651.11 | 1222932.49 | Метод спутниковых геодезических измерений (определений) | 0.20 | - |
| н803У | - | - | 392623.07 | 1222919.77 | Метод спутниковых геодезических измерений (определений) | 0.20 | - |
| н801У | - | - | 392631.31 | 1222901.28 | Метод спутниковых геодезических измерений (определений) | 0.20 | - |
| н800У | - | - | 392659.07 | 1222914.16 | Метод спутниковых геодезических измерений (определений) | 0.20 | - |

**2. Сведения о частях границ уточняемого земельного участка с кадастровым номером 21:21:231401:571 :**

| Обозначение части границ | | Горизонтальное проложение (S), м | Описание прохождения части границ | Сведения о согласовании местоположения границ (согласовано/спорное) |
|---|---|---|---|---|
| от т. | до т. | | | |
| 1 | 2 | 3 | 4 | 5 |
| н800У | н802У | 19.98 | - | - |
| н802У | н803У | 30.79 | - | - |
| н803У | н801У | 20.24 | - | - |
| н801У | н800У | 30.60 | - | - |

**3. Сведения о характеристиках уточняемого земельного участка с кадастровым номером 21:21:231401:571 :**

| № п/п | Наименование характеристики земельного участка | Значение характеристики |
|---|---|---|
| 1 | 2 | 3 |
| 1. | Адрес земельного участка | Российская Федерация, Чувашская Республика (Чувашия), район Чебоксарский, сельское поселение Кшаушское, садовое некоммерческое товарищество Шоркино, участок 571 |
| 1.1. | Сведения о местоположении земельного участка (при отсутствии адреса) в структурированном в соответствии с федеральной информационной адресной системой виде | - |
| 1.2. | Дополнительные сведения о местоположении земельного участка | - |
| 2. | Площадь земельного участка ± величина погрешности определения (вычисления) площади (Р ± ΔР), м2 | 617 ± 17 |
| 3. | Формула, примененная для вычисления предельной погрешности определения площади земельного участка, с подставленными значениями и итоговые (вычисленные) значения (ΔР), м2 | Δ = 3.50*Mt*√P=3.50*0.20*√617=17 |
| 4. | Площадь земельного участка согласно сведениям Единого государственного реестра недвижимости (Ркад), м2 | - |
| 5. | Оценка расхождения Р и Ркад (Р - Ркад), м2 | - |
| 6. | Предельные минимальный и максимальный размеры земельного участка (Рмин и Рмакс), м2 | 300<br>1000 |
| 7. | Вид (виды) разрешенного использования | для садоводства |
| 7.1. | Дополнительные сведения об использовании земельного участка | - |
| 8. | Кадастровый или иной государственный учетный номер (инвентарный) здания, сооружения, объекта незавершенного строительства, расположенного на земельном участке | - |
| 9. | Сведения о земельных участках (землях общего пользования, территории общего пользования), посредством которых обеспечивается доступ | Земли общего пользования<br>(1) Земли общего пользования |
| 10. | Иные сведения | - |

**4. Пояснения к сведениям об уточняемом земельном участке с кадастровым номером 21:21:231401:571 :**

| | |
|---|---|
| 1. | - |

# Сведения об уточняемых земельных участках

**1. Сведения о характерных точках границы уточняемого земельного участка с кадастровым номером 21:21:231401:572 :**

**Система координат МСК-21, зона** **Зона №1**

| Обозначение характерных точек границ | Координаты, м | | | | Метод определения координат | Формулы, примененные для расчета средней квадратической погрешности определения координат характерных точек границ (Mt), с подставленными в такие формулы значениями и итоговые (вычисленные) значения Mt, м | Описание закрепления точки |
|---|---|---|---|---|---|---|---|
| | содержатся в Едином государственном реестре недвижимости | | определены в результате выполнения комплексных кадастровых работ | | | | |
| | X | Y | X | Y | | | |
| 1 | 2 | 3 | 4 | 5 | 6 | 7 | 8 |
| н802У | - | - | 392651.11 | 1222932.49 | Метод спутниковых геодезических измерений (определений) | 0.20 | - |
| н804У | - | - | 392642.45 | 1222950.81 | Метод спутниковых геодезических измерений (определений) | 0.20 | - |
| н805У | - | - | 392614.85 | 1222938.38 | Метод спутниковых геодезических измерений (определений) | 0.20 | - |
| н803У | - | - | 392623.07 | 1222919.77 | Метод спутниковых геодезических измерений (определений) | 0.20 | - |
| н802У | - | - | 392651.11 | 1222932.49 | Метод спутниковых геодезических измерений (определений) | 0.20 | - |

**2. Сведения о частях границ уточняемого земельного участка с кадастровым номером 21:21:231401:572 :**

| Обозначение части границ | | Горизонтальное проложение (S), м | Описание прохождения части границ | Сведения о согласовании местоположения границ (согласовано/спорное) |
|---|---|---|---|---|
| от т. | до т. | | | |
| 1 | 2 | 3 | 4 | 5 |
| н802У | н804У | 20.26 | - | - |
| н804У | н805У | 30.27 | - | - |
| н805У | н803У | 20.34 | - | - |
| н803У | н802У | 30.79 | - | - |

**3. Сведения о характеристиках уточняемого земельного участка с кадастровым номером 21:21:231401:572 :**

| № п/п | Наименование характеристики земельного участка | Значение характеристики |
|---|---|---|
| 1 | 2 | 3 |
| 1. | Адрес земельного участка | Российская Федерация, Чувашская Республика (Чувашия), район Чебоксарский, сельское поселение Кшаушское, садовое некоммерческое товарищество Шоркино, участок 572 |
| 1.1. | Сведения о местоположении земельного участка (при отсутствии адреса) в структурированном в соответствии с федеральной информационной адресной системой виде | - |
| 1.2. | Дополнительные сведения о местоположении земельного участка | - |
| 2. | Площадь земельного участка ± величина погрешности определения (вычисления) площади (Р ± ΔР), м2 | 620 ± 17 |
| 3. | Формула, примененная для вычисления предельной погрешности определения площади земельного участка, с подставленными значениями и итоговые (вычисленные) значения (ΔР), м2 | Δ = 3.50*Mt*√P=3.50*0.20*√620=17 |
| 4. | Площадь земельного участка согласно сведениям Единого государственного реестра недвижимости (Ркад), м2 | - |
| 5. | Оценка расхождения Р и Ркад (Р - Ркад), м2 | - |
| 6. | Предельные минимальный и максимальный размеры земельного участка (Рмин и Рмакс), м2 | 300<br>1000 |
| 7. | Вид (виды) разрешенного использования | для садоводства |
| 7.1. | Дополнительные сведения об использовании земельного участка | - |
| 8. | Кадастровый или иной государственный учетный номер (инвентарный) здания, сооружения, объекта незавершенного строительства, расположенного на земельном участке | - |
| 9. | Сведения о земельных участках (землях общего пользования, территории общего пользования), посредством которых обеспечивается доступ | Земли общего пользования<br>(1) Земли общего пользования |
| 10. | Иные сведения | - |

**4. Пояснения к сведениям об уточняемом земельном участке с кадастровым номером 21:21:231401:572 :**

| | |
|---|---|
| 1. | - |

## Сведения об уточняемых земельных участках

**1. Сведения о характерных точках границы уточняемого земельного участка с кадастровым номером 21:21:231401:573 :**

**Система координат МСК-21, зона** **Зона №1**

| Обозначение характерных точек границ | Координаты, м | | | | Метод определения координат | Формулы, примененные для расчета средней квадратической погрешности определения координат характерных точек границ (Mt), с подставленными в такие формулы значениями и итоговые (вычисленные) значения Mt, м | Описание закрепления точки |
|---|---|---|---|---|---|---|---|
| | содержатся в Едином государственном реестре недвижимости | | определены в результате выполнения комплексных кадастровых работ | | | | |
| | X | Y | X | Y | | | |
| 1 | 2 | 3 | 4 | 5 | 6 | 7 | 8 |
| н804У | - | - | 392642.45 | 1222950.81 | Метод спутниковых геодезических измерений (определений) | 0.20 | - |
| н806У | - | - | 392633.92 | 1222968.71 | Метод спутниковых геодезических измерений (определений) | 0.20 | - |
| н807У | - | - | 392606.38 | 1222956.46 | Метод спутниковых геодезических измерений (определений) | 0.20 | - |
| н805У | - | - | 392614.85 | 1222938.38 | Метод спутниковых геодезических измерений (определений) | 0.20 | - |
| н804У | - | - | 392642.45 | 1222950.81 | Метод спутниковых геодезических измерений (определений) | 0.20 | - |

**2. Сведения о частях границ уточняемого земельного участка с кадастровым номером 21:21:231401:573 :**

| Обозначение части границ | | Горизонтальное проложение (S), м | Описание прохождения части границ | Сведения о согласовании местоположения границ (согласовано/спорное) |
|---|---|---|---|---|
| от т. | до т. | | | |
| 1 | 2 | 3 | 4 | 5 |
| н804У | н806У | 19.83 | - | - |
| н806У | н807У | 30.14 | - | - |
| н807У | н805У | 19.97 | - | - |
| н805У | н804У | 30.27 | - | - |

**3. Сведения о характеристиках уточняемого земельного участка с кадастровым номером 21:21:231401:573 :**

| № п/п | Наименование характеристики земельного участка | Значение характеристики |
|---|---|---|
| 1 | 2 | 3 |
| 1. | Адрес земельного участка | Российская Федерация, Чувашская Республика (Чувашия), район Чебоксарский, сельское поселение Кшаушское, садовое некоммерческое товарищество Шоркино, участок 573 |
| 1.1. | Сведения о местоположении земельного участка (при отсутствии адреса) в структурированном в соответствии с федеральной информационной адресной системой виде | - |
| 1.2. | Дополнительные сведения о местоположении земельного участка | - |
| 2. | Площадь земельного участка ± величина погрешности определения (вычисления) площади (Р ± ΔР), м2 | 601 ± 17 |
| 3. | Формула, примененная для вычисления предельной погрешности определения площади земельного участка, с подставленными значениями и итоговые (вычисленные) значения (ΔР), м2 | Δ = 3.50*Mt*√P=3.50*0.20*√601=17 |
| 4. | Площадь земельного участка согласно сведениям Единого государственного реестра недвижимости (Ркад), м2 | - |
| 5. | Оценка расхождения Р и Ркад (Р - Ркад), м2 | - |
| 6. | Предельные минимальный и максимальный размеры земельного участка (Рмин и Рмакс), м2 | 300<br>1000 |
| 7. | Вид (виды) разрешенного использования | для садоводства |
| 7.1. | Дополнительные сведения об использовании земельного участка | - |
| 8. | Кадастровый или иной государственный учетный номер (инвентарный) здания, сооружения, объекта незавершенного строительства, расположенного на земельном участке | - |
| 9. | Сведения о земельных участках (землях общего пользования, территории общего пользования), посредством которых обеспечивается доступ | Земли общего пользования<br>(1) Земли общего пользования |
| 10. | Иные сведения | - |

**4. Пояснения к сведениям об уточняемом земельном участке с кадастровым номером 21:21:231401:573 :**

| | |
|---|---|
| 1. | - |

# Сведения об уточняемых земельных участках

**1. Сведения о характерных точках границы уточняемого земельного участка с кадастровым номером 21:21:231401:574 :**

**Система координат МСК-21, зона** **Зона №1**

| Обозначение характерных точек границ | Координаты, м | | | | Метод определения координат | Формулы, примененные для расчета средней квадратической погрешности определения координат характерных точек границ (Mt), с подставленными в такие формулы значениями и итоговые (вычисленные) значения Mt, м | Описание закрепления точки |
|---|---|---|---|---|---|---|---|
| | содержатся в Едином государственном реестре недвижимости | | определены в результате выполнения комплексных кадастровых работ | | | | |
| | X | Y | X | Y | | | |
| 1 | 2 | 3 | 4 | 5 | 6 | 7 | 8 |
| н806У | - | - | 392633.92 | 1222968.71 | Метод спутниковых геодезических измерений (определений) | 0.20 | - |
| н808У | - | - | 392625.82 | 1222987.02 | Метод спутниковых геодезических измерений (определений) | 0.20 | - |
| н809У | - | - | 392598.20 | 1222974.45 | Метод спутниковых геодезических измерений (определений) | 0.20 | - |
| н807У | - | - | 392606.38 | 1222956.46 | Метод спутниковых геодезических измерений (определений) | 0.20 | - |
| н806У | - | - | 392633.92 | 1222968.71 | Метод спутниковых геодезических измерений (определений) | 0.20 | - |

**2. Сведения о частях границ уточняемого земельного участка с кадастровым номером 21:21:231401:574 :**

| Обозначение части границ | | Горизонтальное проложение (S), м | Описание прохождения части границ | Сведения о согласовании местоположения границ (согласовано/спорное) |
|---|---|---|---|---|
| от т. | до т. | | | |
| 1 | 2 | 3 | 4 | 5 |
| н806У | н808У | 20.02 | - | - |
| н808У | н809У | 30.35 | - | - |
| н809У | н807У | 19.76 | - | - |
| н807У | н806У | 30.14 | - | - |

**3. Сведения о характеристиках уточняемого земельного участка с кадастровым номером 21:21:231401:574 :**

| № п/п | Наименование характеристики земельного участка | Значение характеристики |
|---|---|---|
| 1 | 2 | 3 |
| 1. | Адрес земельного участка | Российская Федерация, Чувашская Республика (Чувашия), район Чебоксарский, сельское поселение Кшаушское, садовое некоммерческое товарищество Шоркино, участок 574 |
| 1.1. | Сведения о местоположении земельного участка (при отсутствии адреса) в структурированном в соответствии с федеральной информационной адресной системой виде | - |
| 1.2. | Дополнительные сведения о местоположении земельного участка | - |
| 2. | Площадь земельного участка ± величина погрешности определения (вычисления) площади (Р ± ΔР), м2 | 602 ± 17 |
| 3. | Формула, примененная для вычисления предельной погрешности определения площади земельного участка, с подставленными значениями и итоговые (вычисленные) значения (ΔР), м2 | Δ = 3.50*Mt*√P=3.50*0.20*√602=17 |
| 4. | Площадь земельного участка согласно сведениям Единого государственного реестра недвижимости (Ркад), м2 | - |
| 5. | Оценка расхождения Р и Ркад (Р - Ркад), м2 | - |
| 6. | Предельные минимальный и максимальный размеры земельного участка (Рмин и Рмакс), м2 | 300<br>1000 |
| 7. | Вид (виды) разрешенного использования | для садоводства |
| 7.1. | Дополнительные сведения об использовании земельного участка | - |
| 8. | Кадастровый или иной государственный учетный номер (инвентарный) здания, сооружения, объекта незавершенного строительства, расположенного на земельном участке | - |
| 9. | Сведения о земельных участках (землях общего пользования, территории общего пользования), посредством которых обеспечивается доступ | Земли общего пользования<br>(1) Земли общего пользования |
| 10. | Иные сведения | - |

**4. Пояснения к сведениям об уточняемом земельном участке с кадастровым номером 21:21:231401:574 :**

| | |
|---|---|
| 1. | - |

# Сведения об уточняемых земельных участках

**1. Сведения о характерных точках границы уточняемого земельного участка с кадастровым номером 21:21:231401:575 :**

**Система координат МСК-21, зона** **Зона №1**

| Обозначение характерных точек границ | Координаты, м | | | | Метод определения координат | Формулы, примененные для расчета средней квадратической погрешности определения координат характерных точек границ (Mt), с подставленными в такие формулы значениями и итоговые (вычисленные) значения Mt, м | Описание закрепления точки |
|---|---|---|---|---|---|---|---|
| | содержатся в Едином государственном реестре недвижимости | | определены в результате выполнения комплексных кадастровых работ | | | | |
| | X | Y | X | Y | | | |
| 1 | 2 | 3 | 4 | 5 | 6 | 7 | 8 |
| н808У | - | - | 392625.82 | 1222987.02 | Метод спутниковых геодезических измерений (определений) | 0.20 | - |
| н810У | - | - | 392617.20 | 1223005.38 | Метод спутниковых геодезических измерений (определений) | 0.20 | - |
| 397 | - | - | 392589.43 | 1222992.36 | Метод спутниковых геодезических измерений (определений) | 0.20 | - |
| н809У | - | - | 392598.20 | 1222974.45 | Метод спутниковых геодезических измерений (определений) | 0.20 | - |
| н808У | - | - | 392625.82 | 1222987.02 | Метод спутниковых геодезических измерений (определений) | 0.20 | - |

**2. Сведения о частях границ уточняемого земельного участка с кадастровым номером 21:21:231401:575 :**

| Обозначение части границ | | Горизонтальное проложение (S), м | Описание прохождения части границ | Сведения о согласовании местоположения границ (согласовано/спорное) |
|---|---|---|---|---|
| от т. | до т. | | | |
| 1 | 2 | 3 | 4 | 5 |
| н808У | н810У | 20.28 | - | - |
| н810У | 397 | 30.67 | - | - |
| 397 | н809У | 19.94 | - | - |
| н809У | н808У | 30.35 | - | - |

**3. Сведения о характеристиках уточняемого земельного участка с кадастровым номером 21:21:231401:575 :**

| № п/п | Наименование характеристики земельного участка | Значение характеристики |
|---|---|---|
| 1 | 2 | 3 |
| 1. | Адрес земельного участка | Российская Федерация, Чувашская Республика (Чувашия), район Чебоксарский, сельское поселение Кшаушское, садовое некоммерческое товарищество Шоркино, участок 575 |
| 1.1. | Сведения о местоположении земельного участка (при отсутствии адреса) в структурированном в соответствии с федеральной информационной адресной системой виде | - |
| 1.2. | Дополнительные сведения о местоположении земельного участка | - |
| 2. | Площадь земельного участка ± величина погрешности определения (вычисления) площади (Р ± ΔР), м2 | 614 ± 17 |
| 3. | Формула, примененная для вычисления предельной погрешности определения площади земельного участка, с подставленными значениями и итоговые (вычисленные) значения (ΔР), м2 | Δ = 3.50*Mt*√P=3.50*0.20*√614=17 |
| 4. | Площадь земельного участка согласно сведениям Единого государственного реестра недвижимости (Ркад), м2 | - |
| 5. | Оценка расхождения Р и Ркад (Р - Ркад), м2 | - |
| 6. | Предельные минимальный и максимальный размеры земельного участка (Рмин и Рмакс), м2 | 300<br>1000 |
| 7. | Вид (виды) разрешенного использования | для садоводства |
| 7.1. | Дополнительные сведения об использовании земельного участка | - |
| 8. | Кадастровый или иной государственный учетный номер (инвентарный) здания, сооружения, объекта незавершенного строительства, расположенного на земельном участке | - |
| 9. | Сведения о земельных участках (землях общего пользования, территории общего пользования), посредством которых обеспечивается доступ | Земли общего пользования<br>(1) Земли общего пользования |
| 10. | Иные сведения | - |

**4. Пояснения к сведениям об уточняемом земельном участке с кадастровым номером 21:21:231401:575 :**

| | |
|---|---|
| 1. | - |

# Сведения об уточняемых земельных участках

**1. Сведения о характерных точках границы уточняемого земельного участка с кадастровым номером 21:21:231401:576 :**

**Система координат МСК-21, зона** **Зона №1**

| Обозначение характерных точек границ | Координаты, м | | | | Метод определения координат | Формулы, примененные для расчета средней квадратической погрешности определения координат характерных точек границ (Mt), с подставленными в такие формулы значениями и итоговые (вычисленные) значения Mt, м | Описание закрепления точки |
|---|---|---|---|---|---|---|---|
| | содержатся в Едином государственном реестре недвижимости | | определены в результате выполнения комплексных кадастровых работ | | | | |
| | X | Y | X | Y | | | |
| 1 | 2 | 3 | 4 | 5 | 6 | 7 | 8 |
| н810У | - | - | 392617.20 | 1223005.38 | Метод спутниковых геодезических измерений (определений) | 0.20 | - |
| н811У | - | - | 392608.79 | 1223023.19 | Метод спутниковых геодезических измерений (определений) | 0.20 | - |
| 398 | - | - | 392581.11 | 1223010.25 | Метод спутниковых геодезических измерений (определений) | 0.20 | - |
| 397 | - | - | 392589.43 | 1222992.36 | Метод спутниковых геодезических измерений (определений) | 0.20 | - |
| н810У | - | - | 392617.20 | 1223005.38 | Метод спутниковых геодезических измерений (определений) | 0.20 | - |

**2. Сведения о частях границ уточняемого земельного участка с кадастровым номером 21:21:231401:576 :**

| Обозначение части границ | | Горизонтальное проложение (S), м | Описание прохождения части границ | Сведения о согласовании местоположения границ (согласовано/спорное) |
|---|---|---|---|---|
| от т. | до т. | | | |
| 1 | 2 | 3 | 4 | 5 |
| н810У | н811У | 19.70 | - | - |
| н811У | 398 | 30.56 | - | - |
| 398 | 397 | 19.73 | - | - |
| 397 | н810У | 30.67 | - | - |

**3. Сведения о характеристиках уточняемого земельного участка с кадастровым номером 21:21:231401:576 :**

| № п/п | Наименование характеристики земельного участка | Значение характеристики |
|---|---|---|
| 1 | 2 | 3 |
| 1. | Адрес земельного участка | Российская Федерация, Чувашская Республика (Чувашия), район Чебоксарский, сельское поселение Кшаушское, садовое некоммерческое товарищество Шоркино, участок 576 |
| 1.1. | Сведения о местоположении земельного участка (при отсутствии адреса) в структурированном в соответствии с федеральной информационной адресной системой виде | - |
| 1.2. | Дополнительные сведения о местоположении земельного участка | - |
| 2. | Площадь земельного участка ± величина погрешности определения (вычисления) площади (Р ± ΔР), м2 | 603 ± 17 |
| 3. | Формула, примененная для вычисления предельной погрешности определения площади земельного участка, с подставленными значениями и итоговые (вычисленные) значения (ΔР), м2 | Δ = 3.50*Mt*√P=3.50*0.20*√603=17 |
| 4. | Площадь земельного участка согласно сведениям Единого государственного реестра недвижимости (Ркад), м2 | - |
| 5. | Оценка расхождения Р и Ркад (Р - Ркад), м2 | - |
| 6. | Предельные минимальный и максимальный размеры земельного участка (Рмин и Рмакс), м2 | 300<br>1000 |
| 7. | Вид (виды) разрешенного использования | для садоводства |
| 7.1. | Дополнительные сведения об использовании земельного участка | - |
| 8. | Кадастровый или иной государственный учетный номер (инвентарный) здания, сооружения, объекта незавершенного строительства, расположенного на земельном участке | - |
| 9. | Сведения о земельных участках (землях общего пользования, территории общего пользования), посредством которых обеспечивается доступ | Земли общего пользования<br>(1) Земли общего пользования |
| 10. | Иные сведения | - |

**4. Пояснения к сведениям об уточняемом земельном участке с кадастровым номером 21:21:231401:576 :**

| | |
|---|---|
| 1. | - |

# Сведения об уточняемых земельных участках

**1. Сведения о характерных точках границы уточняемого земельного участка с кадастровым номером 21:21:231401:577 :**

**Система координат МСК-21, зона** **Зона №1**

| Обозначение характерных точек границ | Координаты, м | | | | Метод определения координат | Формулы, примененные для расчета средней квадратической погрешности определения координат характерных точек границ (Mt), с подставленными в такие формулы значениями и итоговые (вычисленные) значения Mt, м | Описание закрепления точки |
|---|---|---|---|---|---|---|---|
| | содержатся в Едином государственном реестре недвижимости | | определены в результате выполнения комплексных кадастровых работ | | | | |
| | X | Y | X | Y | | | |
| 1 | 2 | 3 | 4 | 5 | 6 | 7 | 8 |
| н811У | - | - | 392608.79 | 1223023.19 | Метод спутниковых геодезических измерений (определений) | 0.20 | - |
| н812У | - | - | 392600.09 | 1223041.28 | Метод спутниковых геодезических измерений (определений) | 0.20 | - |
| н813У | - | - | 392572.91 | 1223028.52 | Метод спутниковых геодезических измерений (определений) | 0.20 | - |
| 398 | - | - | 392581.11 | 1223010.25 | Метод спутниковых геодезических измерений (определений) | 0.20 | - |
| н811У | - | - | 392608.79 | 1223023.19 | Метод спутниковых геодезических измерений (определений) | 0.20 | - |

**2. Сведения о частях границ уточняемого земельного участка с кадастровым номером 21:21:231401:577 :**

| Обозначение части границ | | Горизонтальное проложение (S), м | Описание прохождения части границ | Сведения о согласовании местоположения границ (согласовано/спорное) |
|---|---|---|---|---|
| от т. | до т. | | | |
| 1 | 2 | 3 | 4 | 5 |
| н811У | н812У | 20.07 | - | - |
| н812У | н813У | 30.03 | - | - |
| н813У | 398 | 20.03 | - | - |
| 398 | н811У | 30.56 | - | - |

**3. Сведения о характеристиках уточняемого земельного участка с кадастровым номером 21:21:231401:577 :**

| № п/п | Наименование характеристики земельного участка | Значение характеристики |
|---|---|---|
| 1 | 2 | 3 |
| 1. | Адрес земельного участка | Российская Федерация, Чувашская Республика (Чувашия), район Чебоксарский, сельское поселение Кшаушское, садовое некоммерческое товарищество Шоркино, участок 577 |
| 1.1. | Сведения о местоположении земельного участка (при отсутствии адреса) в структурированном в соответствии с федеральной информационной адресной системой виде | - |
| 1.2. | Дополнительные сведения о местоположении земельного участка | - |
| 2. | Площадь земельного участка ± величина погрешности определения (вычисления) площади (Р ± ΔР), м2 | 607 ± 17 |
| 3. | Формула, примененная для вычисления предельной погрешности определения площади земельного участка, с подставленными значениями и итоговые (вычисленные) значения (ΔР), м2 | Δ = 3.50*Mt*√P=3.50*0.20*√607=17 |
| 4. | Площадь земельного участка согласно сведениям Единого государственного реестра недвижимости (Ркад), м2 | - |
| 5. | Оценка расхождения Р и Ркад (Р - Ркад), м2 | - |
| 6. | Предельные минимальный и максимальный размеры земельного участка (Рмин и Рмакс), м2 | 300<br>1000 |
| 7. | Вид (виды) разрешенного использования | для садоводства |
| 7.1. | Дополнительные сведения об использовании земельного участка | - |
| 8. | Кадастровый или иной государственный учетный номер (инвентарный) здания, сооружения, объекта незавершенного строительства, расположенного на земельном участке | - |
| 9. | Сведения о земельных участках (землях общего пользования, территории общего пользования), посредством которых обеспечивается доступ | Земли общего пользования<br>(1) Земли общего пользования |
| 10. | Иные сведения | - |

**4. Пояснения к сведениям об уточняемом земельном участке с кадастровым номером 21:21:231401:577 :**

| | |
|---|---|
| 1. | - |

## Сведения об уточняемых земельных участках

**1. Сведения о характерных точках границы уточняемого земельного участка с кадастровым номером 21:21:231401:578 :**

**Система координат МСК-21, зона** **Зона №1**

| Обозначение характерных точек границ | Координаты, м | | | | Метод определения координат | Формулы, примененные для расчета средней квадратической погрешности определения координат характерных точек границ (Mt), с подставленными в такие формулы значениями и итоговые (вычисленные) значения Mt, м | Описание закрепления точки |
|---|---|---|---|---|---|---|---|
| | содержатся в Едином государственном реестре недвижимости | | определены в результате выполнения комплексных кадастровых работ | | | | |
| | X | Y | X | Y | | | |
| 1 | 2 | 3 | 4 | 5 | 6 | 7 | 8 |
| н814У | - | - | 392598.65 | 1223044.70 | Метод спутниковых геодезических измерений (определений) | 0.20 | - |
| н815У | - | - | 392590.37 | 1223063.06 | Метод спутниковых геодезических измерений (определений) | 0.20 | - |
| н816У | - | - | 392563.25 | 1223050.66 | Метод спутниковых геодезических измерений (определений) | 0.20 | - |
| н817У | - | - | 392571.37 | 1223032.18 | Метод спутниковых геодезических измерений (определений) | 0.20 | - |
| н814У | - | - | 392598.65 | 1223044.70 | Метод спутниковых геодезических измерений (определений) | 0.20 | - |

**2. Сведения о частях границ уточняемого земельного участка с кадастровым номером 21:21:231401:578 :**

| Обозначение части границ | | Горизонтальное проложение (S), м | Описание прохождения части границ | Сведения о согласовании местоположения границ (согласовано/спорное) |
|---|---|---|---|---|
| от т. | до т. | | | |
| 1 | 2 | 3 | 4 | 5 |
| н814У | н815У | 20.14 | - | - |
| н815У | н816У | 29.82 | - | - |
| н816У | н817У | 20.19 | - | - |
| н817У | н814У | 30.02 | - | - |

**3. Сведения о характеристиках уточняемого земельного участка с кадастровым номером 21:21:231401:578 :**

| № п/п | Наименование характеристики земельного участка | Значение характеристики |
|---|---|---|
| 1 | 2 | 3 |
| 1. | Адрес земельного участка | Российская Федерация, Чувашская Республика (Чувашия), район Чебоксарский, сельское поселение Кшаушское, садовое некоммерческое товарищество Шоркино, участок 578 |
| 1.1. | Сведения о местоположении земельного участка (при отсутствии адреса) в структурированном в соответствии с федеральной информационной адресной системой виде | - |
| 1.2. | Дополнительные сведения о местоположении земельного участка | - |
| 2. | Площадь земельного участка ± величина погрешности определения (вычисления) площади (Р ± ΔР), м2 | 603 ± 17 |
| 3. | Формула, примененная для вычисления предельной погрешности определения площади земельного участка, с подставленными значениями и итоговые (вычисленные) значения (ΔР), м2 | Δ = 3.50*Mt*√P=3.50*0.20*√603=17 |
| 4. | Площадь земельного участка согласно сведениям Единого государственного реестра недвижимости (Ркад), м2 | - |
| 5. | Оценка расхождения Р и Ркад (Р - Ркад), м2 | - |
| 6. | Предельные минимальный и максимальный размеры земельного участка (Рмин и Рмакс), м2 | 300<br>1000 |
| 7. | Вид (виды) разрешенного использования | для садоводства |
| 7.1. | Дополнительные сведения об использовании земельного участка | - |
| 8. | Кадастровый или иной государственный учетный номер (инвентарный) здания, сооружения, объекта незавершенного строительства, расположенного на земельном участке | - |
| 9. | Сведения о земельных участках (землях общего пользования, территории общего пользования), посредством которых обеспечивается доступ | Земли общего пользования<br>(1) Земли общего пользования |
| 10. | Иные сведения | - |

**4. Пояснения к сведениям об уточняемом земельном участке с кадастровым номером 21:21:231401:578 :**

| | |
|---|---|
| 1. | - |

## Сведения об уточняемых земельных участках

**1. Сведения о характерных точках границы уточняемого земельного участка с кадастровым номером 21:21:231401:579 :**

**Система координат МСК-21, зона** **Зона №1**

| Обозначение характерных точек границ | Координаты, м | | | | Метод определения координат | Формулы, примененные для расчета средней квадратической погрешности определения координат характерных точек границ (Mt), с подставленными в такие формулы значениями и итоговые (вычисленные) значения Mt, м | Описание закрепления точки |
|---|---|---|---|---|---|---|---|
| | содержатся в Едином государственном реестре недвижимости | | определены в результате выполнения комплексных кадастровых работ | | | | |
| | X | Y | X | Y | | | |
| 1 | 2 | 3 | 4 | 5 | 6 | 7 | 8 |
| н815У | - | - | 392590.37 | 1223063.06 | Метод спутниковых геодезических измерений (определений) | 0.20 | - |
| н818У | - | - | 392582.33 | 1223081.44 | Метод спутниковых геодезических измерений (определений) | 0.20 | - |
| н819У | - | - | 392554.57 | 1223068.36 | Метод спутниковых геодезических измерений (определений) | 0.20 | - |
| н816У | - | - | 392563.25 | 1223050.66 | Метод спутниковых геодезических измерений (определений) | 0.20 | - |
| н815У | - | - | 392590.37 | 1223063.06 | Метод спутниковых геодезических измерений (определений) | 0.20 | - |

**2. Сведения о частях границ уточняемого земельного участка с кадастровым номером 21:21:231401:579 :**

| Обозначение части границ | | Горизонтальное проложение (S), м | Описание прохождения части границ | Сведения о согласовании местоположения границ (согласовано/спорное) |
|---|---|---|---|---|
| от т. | до т. | | | |
| 1 | 2 | 3 | 4 | 5 |
| н815У | н818У | 20.06 | - | - |
| н818У | н819У | 30.69 | - | - |
| н819У | н816У | 19.71 | - | - |
| н816У | н815У | 29.82 | - | - |

**3. Сведения о характеристиках уточняемого земельного участка с кадастровым номером 21:21:231401:579 :**

| № п/п | Наименование характеристики земельного участка | Значение характеристики |
|---|---|---|
| 1 | 2 | 3 |
| 1. | Адрес земельного участка | Российская Федерация, Чувашская Республика (Чувашия), район Чебоксарский, сельское поселение Кшаушское, садовое некоммерческое товарищество Шоркино, участок 579 |
| 1.1. | Сведения о местоположении земельного участка (при отсутствии адреса) в структурированном в соответствии с федеральной информационной адресной системой виде | - |
| 1.2. | Дополнительные сведения о местоположении земельного участка | - |
| 2. | Площадь земельного участка ± величина погрешности определения (вычисления) площади (Р ± ΔР), м2 | 602 ± 17 |
| 3. | Формула, примененная для вычисления предельной погрешности определения площади земельного участка, с подставленными значениями и итоговые (вычисленные) значения (ΔР), м2 | Δ = 3.50*Mt*√P=3.50*0.20*√602=17 |
| 4. | Площадь земельного участка согласно сведениям Единого государственного реестра недвижимости (Ркад), м2 | - |
| 5. | Оценка расхождения Р и Ркад (Р - Ркад), м2 | - |
| 6. | Предельные минимальный и максимальный размеры земельного участка (Рмин и Рмакс), м2 | 300<br>1000 |
| 7. | Вид (виды) разрешенного использования | для садоводства |
| 7.1. | Дополнительные сведения об использовании земельного участка | - |
| 8. | Кадастровый или иной государственный учетный номер (инвентарный) здания, сооружения, объекта незавершенного строительства, расположенного на земельном участке | - |
| 9. | Сведения о земельных участках (землях общего пользования, территории общего пользования), посредством которых обеспечивается доступ | Земли общего пользования<br>(1) Земли общего пользования |
| 10. | Иные сведения | - |

**4. Пояснения к сведениям об уточняемом земельном участке с кадастровым номером 21:21:231401:579 :**

| | |
|---|---|
| 1. | - |

## Сведения об уточняемых земельных участках

**1. Сведения о характерных точках границы уточняемого земельного участка с кадастровым номером 21:21:231401:580 :**

**Система координат МСК-21, зона** **Зона №1**

| Обозначение характерных точек границ | Координаты, м | | | | Метод определения координат | Формулы, примененные для расчета средней квадратической погрешности определения координат характерных точек границ (Mt), с подставленными в такие формулы значениями и итоговые (вычисленные) значения Mt, м | Описание закрепления точки |
|---|---|---|---|---|---|---|---|
| | содержатся в Едином государственном реестре недвижимости | | определены в результате выполнения комплексных кадастровых работ | | | | |
| | X | Y | X | Y | | | |
| 1 | 2 | 3 | 4 | 5 | 6 | 7 | 8 |
| н818У | - | - | 392582.33 | 1223081.44 | Метод спутниковых геодезических измерений (определений) | 0.20 | - |
| н820У | - | - | 392573.48 | 1223099.46 | Метод спутниковых геодезических измерений (определений) | 0.20 | - |
| 394 | - | - | 392546.06 | 1223086.50 | Метод спутниковых геодезических измерений (определений) | 0.20 | - |
| н819У | - | - | 392554.57 | 1223068.36 | Метод спутниковых геодезических измерений (определений) | 0.20 | - |
| н818У | - | - | 392582.33 | 1223081.44 | Метод спутниковых геодезических измерений (определений) | 0.20 | - |

**2. Сведения о частях границ уточняемого земельного участка с кадастровым номером 21:21:231401:580 :**

| Обозначение части границ | | Горизонтальное проложение (S), м | Описание прохождения части границ | Сведения о согласовании местоположения границ (согласовано/спорное) |
|---|---|---|---|---|
| от т. | до т. | | | |
| 1 | 2 | 3 | 4 | 5 |
| н818У | н820У | 20.08 | - | - |
| н820У | 394 | 30.33 | - | - |
| 394 | н819У | 20.04 | - | - |
| н819У | н818У | 30.69 | - | - |

**3. Сведения о характеристиках уточняемого земельного участка с кадастровым номером 21:21:231401:580 :**

| № п/п | Наименование характеристики земельного участка | Значение характеристики |
|---|---|---|
| 1 | 2 | 3 |
| 1. | Адрес земельного участка | Российская Федерация, Чувашская Республика (Чувашия), район Чебоксарский, сельское поселение Кшаушское, садовое некоммерческое товарищество Шоркино, участок 580 |
| 1.1. | Сведения о местоположении земельного участка (при отсутствии адреса) в структурированном в соответствии с федеральной информационной адресной системой виде | - |
| 1.2. | Дополнительные сведения о местоположении земельного участка | - |
| 2. | Площадь земельного участка ± величина погрешности определения (вычисления) площади (Р ± ΔР), м2 | 612 ± 17 |
| 3. | Формула, примененная для вычисления предельной погрешности определения площади земельного участка, с подставленными значениями и итоговые (вычисленные) значения (ΔР), м2 | Δ = 3.50*Mt*√P=3.50*0.20*√612=17 |
| 4. | Площадь земельного участка согласно сведениям Единого государственного реестра недвижимости (Ркад), м2 | - |
| 5. | Оценка расхождения Р и Ркад (Р - Ркад), м2 | - |
| 6. | Предельные минимальный и максимальный размеры земельного участка (Рмин и Рмакс), м2 | 300<br>1000 |
| 7. | Вид (виды) разрешенного использования | для садоводства |
| 7.1. | Дополнительные сведения об использовании земельного участка | - |
| 8. | Кадастровый или иной государственный учетный номер (инвентарный) здания, сооружения, объекта незавершенного строительства, расположенного на земельном участке | - |
| 9. | Сведения о земельных участках (землях общего пользования, территории общего пользования), посредством которых обеспечивается доступ | Земли общего пользования<br>(1) Земли общего пользования |
| 10. | Иные сведения | - |

**4. Пояснения к сведениям об уточняемом земельном участке с кадастровым номером 21:21:231401:580 :**

| | |
|---|---|
| 1. | - |

# Сведения об уточняемых земельных участках

**1. Сведения о характерных точках границы уточняемого земельного участка с кадастровым номером 21:21:231401:581 :**

**Система координат МСК-21, зона** **Зона №1**

| Обозначение характерных точек границ | Координаты, м | | | | Метод определения координат | Формулы, примененные для расчета средней квадратической погрешности определения координат характерных точек границ (Mt), с подставленными в такие формулы значениями и итоговые (вычисленные) значения Mt, м | Описание закрепления точки |
|---|---|---|---|---|---|---|---|
| | содержатся в Едином государственном реестре недвижимости | | определены в результате выполнения комплексных кадастровых работ | | | | |
| | X | Y | X | Y | | | |
| 1 | 2 | 3 | 4 | 5 | 6 | 7 | 8 |
| н820У | - | - | 392573.48 | 1223099.46 | Метод спутниковых геодезических измерений (определений) | 0.20 | - |
| н821У | - | - | 392565.03 | 1223117.75 | Метод спутниковых геодезических измерений (определений) | 0.20 | - |
| 395 | - | - | 392537.94 | 1223104.48 | Метод спутниковых геодезических измерений (определений) | 0.20 | - |
| 394 | - | - | 392546.06 | 1223086.50 | Метод спутниковых геодезических измерений (определений) | 0.20 | - |
| н820У | - | - | 392573.48 | 1223099.46 | Метод спутниковых геодезических измерений (определений) | 0.20 | - |

**2. Сведения о частях границ уточняемого земельного участка с кадастровым номером 21:21:231401:581 :**

| Обозначение части границ | | Горизонтальное проложение (S), м | Описание прохождения части границ | Сведения о согласовании местоположения границ (согласовано/спорное) |
|---|---|---|---|---|
| от т. | до т. | | | |
| 1 | 2 | 3 | 4 | 5 |
| н820У | н821У | 20.15 | - | - |
| н821У | 395 | 30.17 | - | - |
| 395 | 394 | 19.73 | - | - |
| 394 | н820У | 30.33 | - | - |

**3. Сведения о характеристиках уточняемого земельного участка с кадастровым номером 21:21:231401:581 :**

| № п/п | Наименование характеристики земельного участка | Значение характеристики |
|---|---|---|
| 1 | 2 | 3 |
| 1. | Адрес земельного участка | Российская Федерация, Чувашская Республика (Чувашия), район Чебоксарский, сельское поселение Кшаушское, садовое некоммерческое товарищество Шоркино, участок 581 |
| 1.1. | Сведения о местоположении земельного участка (при отсутствии адреса) в структурированном в соответствии с федеральной информационной адресной системой виде | - |
| 1.2. | Дополнительные сведения о местоположении земельного участка | - |
| 2. | Площадь земельного участка ± величина погрешности определения (вычисления) площади (Р ± ΔР), м2 | 603 ± 17 |
| 3. | Формула, примененная для вычисления предельной погрешности определения площади земельного участка, с подставленными значениями и итоговые (вычисленные) значения (ΔР), м2 | Δ = 3.50*Mt*√P=3.50*0.20*√603=17 |
| 4. | Площадь земельного участка согласно сведениям Единого государственного реестра недвижимости (Ркад), м2 | 600 |
| 5. | Оценка расхождения Р и Ркад (Р - Ркад), м2 | 3 |
| 6. | Предельные минимальный и максимальный размеры земельного участка (Рмин и Рмакс), м2 | 300<br>1000 |
| 7. | Вид (виды) разрешенного использования | для садоводства |
| 7.1. | Дополнительные сведения об использовании земельного участка | - |
| 8. | Кадастровый или иной государственный учетный номер (инвентарный) здания, сооружения, объекта незавершенного строительства, расположенного на земельном участке | - |
| 9. | Сведения о земельных участках (землях общего пользования, территории общего пользования), посредством которых обеспечивается доступ | Земли общего пользования<br>(1) Земли общего пользования |
| 10. | Иные сведения | - |

**4. Пояснения к сведениям об уточняемом земельном участке с кадастровым номером 21:21:231401:581 :**

| | |
|---|---|
| 1. | - |

# Сведения об уточняемых земельных участках

**1. Сведения о характерных точках границы уточняемого земельного участка с кадастровым номером 21:21:231401:582 :**

**Система координат МСК-21, зона** **Зона №1**

| Обозначение характерных точек границ | Координаты, м | | | | Метод определения координат | Формулы, примененные для расчета средней квадратической погрешности определения координат характерных точек границ (Mt), с подставленными в такие формулы значениями и итоговые (вычисленные) значения Mt, м | Описание закрепления точки |
|---|---|---|---|---|---|---|---|
| | содержатся в Едином государственном реестре недвижимости | | определены в результате выполнения комплексных кадастровых работ | | | | |
| | X | Y | X | Y | | | |
| 1 | 2 | 3 | 4 | 5 | 6 | 7 | 8 |
| н821У | - | - | 392565.03 | 1223117.75 | Метод спутниковых геодезических измерений (определений) | 0.20 | - |
| н822У | - | - | 392556.99 | 1223135.34 | Метод спутниковых геодезических измерений (определений) | 0.20 | - |
| 392 | - | - | 392529.12 | 1223123.30 | Метод спутниковых геодезических измерений (определений) | 0.20 | - |
| 395 | - | - | 392537.94 | 1223104.48 | Метод спутниковых геодезических измерений (определений) | 0.20 | - |
| н821У | - | - | 392565.03 | 1223117.75 | Метод спутниковых геодезических измерений (определений) | 0.20 | - |

**2. Сведения о частях границ уточняемого земельного участка с кадастровым номером 21:21:231401:582 :**

| Обозначение части границ | | Горизонтальное проложение (S), м | Описание прохождения части границ | Сведения о согласовании местоположения границ (согласовано/спорное) |
|---|---|---|---|---|
| от т. | до т. | | | |
| 1 | 2 | 3 | 4 | 5 |
| н821У | н822У | 19.34 | - | - |
| н822У | 392 | 30.36 | - | - |
| 392 | 395 | 20.78 | - | - |
| 395 | н821У | 30.17 | - | - |

**3. Сведения о характеристиках уточняемого земельного участка с кадастровым номером 21:21:231401:582 :**

| № п/п | Наименование характеристики земельного участка | Значение характеристики |
|---|---|---|
| 1 | 2 | 3 |
| 1. | Адрес земельного участка | Российская Федерация, Чувашская Республика (Чувашия), район Чебоксарский, сельское поселение Кшаушское, садовое некоммерческое товарищество Шоркино, участок 582 |
| 1.1. | Сведения о местоположении земельного участка (при отсутствии адреса) в структурированном в соответствии с федеральной информационной адресной системой виде | - |
| 1.2. | Дополнительные сведения о местоположении земельного участка | - |
| 2. | Площадь земельного участка ± величина погрешности определения (вычисления) площади (Р ± ΔР), м2 | 607 ± 17 |
| 3. | Формула, примененная для вычисления предельной погрешности определения площади земельного участка, с подставленными значениями и итоговые (вычисленные) значения (ΔР), м2 | Δ = 3.50*Mt*√P=3.50*0.20*√607=17 |
| 4. | Площадь земельного участка согласно сведениям Единого государственного реестра недвижимости (Ркад), м2 | 600 |
| 5. | Оценка расхождения Р и Ркад (Р - Ркад), м2 | 7 |
| 6. | Предельные минимальный и максимальный размеры земельного участка (Рмин и Рмакс), м2 | 300<br>1000 |
| 7. | Вид (виды) разрешенного использования | для садоводства |
| 7.1. | Дополнительные сведения об использовании земельного участка | - |
| 8. | Кадастровый или иной государственный учетный номер (инвентарный) здания, сооружения, объекта незавершенного строительства, расположенного на земельном участке | - |
| 9. | Сведения о земельных участках (землях общего пользования, территории общего пользования), посредством которых обеспечивается доступ | Земли общего пользования<br>(1) Земли общего пользования |
| 10. | Иные сведения | - |

**4. Пояснения к сведениям об уточняемом земельном участке с кадастровым номером 21:21:231401:582 :**

| | |
|---|---|
| 1. | - |

## Сведения об уточняемых земельных участках

**1. Сведения о характерных точках границы уточняемого земельного участка с кадастровым номером 21:21:231401:583 :**

**Система координат МСК-21, зона** **Зона №1**

| Обозначение характерных точек границ | Координаты, м | | | | Метод определения координат | Формулы, примененные для расчета средней квадратической погрешности определения координат характерных точек границ (Mt), с подставленными в такие формулы значениями и итоговые (вычисленные) значения Mt, м | Описание закрепления точки |
|---|---|---|---|---|---|---|---|
| | содержатся в Едином государственном реестре недвижимости | | определены в результате выполнения комплексных кадастровых работ | | | | |
| | X | Y | X | Y | | | |
| 1 | 2 | 3 | 4 | 5 | 6 | 7 | 8 |
| н822У | - | - | 392556.99 | 1223135.34 | Метод спутниковых геодезических измерений (определений) | 0.20 | - |
| н823У | - | - | 392536.86 | 1223178.14 | Метод спутниковых геодезических измерений (определений) | 0.20 | - |
| 392 | - | - | 392529.12 | 1223123.30 | Метод спутниковых геодезических измерений (определений) | 0.20 | - |
| н822У | - | - | 392556.99 | 1223135.34 | Метод спутниковых геодезических измерений (определений) | 0.20 | - |

**2. Сведения о частях границ уточняемого земельного участка с кадастровым номером 21:21:231401:583 :**

| Обозначение части границ | | Горизонтальное проложение (S), м | Описание прохождения части границ | Сведения о согласовании местоположения границ (согласовано/спорное) |
|---|---|---|---|---|
| от т. | до т. | | | |
| 1 | 2 | 3 | 4 | 5 |
| н822У | н823У | 47.30 | - | - |
| н823У | 392 | 55.38 | - | - |
| 392 | н822У | 30.36 | - | - |

**3. Сведения о характеристиках уточняемого земельного участка с кадастровым номером 21:21:231401:583 :**

| № п/п | Наименование характеристики земельного участка | Значение характеристики |
|---|---|---|
| 1 | 2 | 3 |
| 1. | Адрес земельного участка | Российская Федерация, Чувашская Республика (Чувашия), район Чебоксарский, сельское поселение Кшаушское, садовое некоммерческое товарищество Шоркино, участок 583 |
| 1.1. | Сведения о местоположении земельного участка (при отсутствии адреса) в структурированном в соответствии с федеральной информационной адресной системой виде | - |
| 1.2. | Дополнительные сведения о местоположении земельного участка | - |
| 2. | Площадь земельного участка ± величина погрешности определения (вычисления) площади (Р ± ΔР), м2 | 718 ± 19 |
| 3. | Формула, примененная для вычисления предельной погрешности определения площади земельного участка, с подставленными значениями и итоговые (вычисленные) значения (ΔР), м2 | Δ = 3.50*Mt*√P=3.50*0.20*√718=19 |
| 4. | Площадь земельного участка согласно сведениям Единого государственного реестра недвижимости (Ркад), м2 | 600 |
| 5. | Оценка расхождения Р и Ркад (Р - Ркад), м2 | 118 |
| 6. | Предельные минимальный и максимальный размеры земельного участка (Рмин и Рмакс), м2 | 300<br>1000 |
| 7. | Вид (виды) разрешенного использования | для садоводства |
| 7.1. | Дополнительные сведения об использовании земельного участка | - |
| 8. | Кадастровый или иной государственный учетный номер (инвентарный) здания, сооружения, объекта незавершенного строительства, расположенного на земельном участке | - |
| 9. | Сведения о земельных участках (землях общего пользования, территории общего пользования), посредством которых обеспечивается доступ | Земли общего пользования<br>(1) Земли общего пользования |
| 10. | Иные сведения | - |

**4. Пояснения к сведениям об уточняемом земельном участке с кадастровым номером 21:21:231401:583 :**

| | |
|---|---|
| 1. | - |

# Сведения об уточняемых земельных участках

**1. Сведения о характерных точках границы уточняемого земельного участка с кадастровым номером 21:21:231401:584 :**

**Система координат МСК-21, зона** **Зона № 1**

| Обозначение характерных точек границ | Координаты, м | | | | Метод определения координат | Формулы, примененные для расчета средней квадратической погрешности определения координат характерных точек границ (Mt), с подставленными в такие формулы значениями и итоговые (вычисленные) значения Mt, м | Описание закрепления точки |
|---|---|---|---|---|---|---|---|
| | содержатся в Едином государственном реестре недвижимости | | определены в результате выполнения комплексных кадастровых работ | | | | |
| | X | Y | X | Y | | | |
| 1 | 2 | 3 | 4 | 5 | 6 | 7 | 8 |
| н798У | - | - | 392639.51 | 1222883.25 | Метод спутниковых геодезических измерений (определений) | 0.20 | - |
| н801У | - | - | 392631.31 | 1222901.28 | Метод спутниковых геодезических измерений (определений) | 0.20 | - |
| н824У | - | - | 392603.29 | 1222888.98 | Метод спутниковых геодезических измерений (определений) | 0.20 | - |
| н825У | - | - | 392611.15 | 1222871.00 | Метод спутниковых геодезических измерений (определений) | 0.20 | - |
| н798У | - | - | 392639.51 | 1222883.25 | Метод спутниковых геодезических измерений (определений) | 0.20 | - |

**2. Сведения о частях границ уточняемого земельного участка с кадастровым номером 21:21:231401:584 :**

| Обозначение части границ | | Горизонтальное проложение (S), м | Описание прохождения части границ | Сведения о согласовании местоположения границ (согласовано/спорное) |
|---|---|---|---|---|
| от т. | до т. | | | |
| 1 | 2 | 3 | 4 | 5 |
| н798У | н801У | 19.81 | - | - |
| н801У | н824У | 30.60 | - | - |
| н824У | н825У | 19.62 | - | - |
| н825У | н798У | 30.89 | - | - |

**3. Сведения о характеристиках уточняемого земельного участка с кадастровым номером 21:21:231401:584 :**

| № п/п | Наименование характеристики земельного участка | Значение характеристики |
|---|---|---|
| 1 | 2 | 3 |
| 1. | Адрес земельного участка | Российская Федерация, Чувашская Республика (Чувашия), район Чебоксарский, сельское поселение Кшаушское, садовое некоммерческое товарищество Шоркино, участок 584 |
| 1.1. | Сведения о местоположении земельного участка (при отсутствии адреса) в структурированном в соответствии с федеральной информационной адресной системой виде | - |
| 1.2. | Дополнительные сведения о местоположении земельного участка | - |
| 2. | Площадь земельного участка ± величина погрешности определения (вычисления) площади (Р ± ΔР), м2 | 606 ± 17 |
| 3. | Формула, примененная для вычисления предельной погрешности определения площади земельного участка, с подставленными значениями и итоговые (вычисленные) значения (ΔР), м2 | Δ = 3.50*Mt*√P=3.50*0.20*√606=17 |
| 4. | Площадь земельного участка согласно сведениям Единого государственного реестра недвижимости (Ркад), м2 | 600 |
| 5. | Оценка расхождения Р и Ркад (Р - Ркад), м2 | 6 |
| 6. | Предельные минимальный и максимальный размеры земельного участка (Рмин и Рмакс), м2 | 300<br>1000 |
| 7. | Вид (виды) разрешенного использования | для садоводства |
| 7.1. | Дополнительные сведения об использовании земельного участка | - |
| 8. | Кадастровый или иной государственный учетный номер (инвентарный) здания, сооружения, объекта незавершенного строительства, расположенного на земельном участке | - |
| 9. | Сведения о земельных участках (землях общего пользования, территории общего пользования), посредством которых обеспечивается доступ | Земли общего пользования<br>(1) Земли общего пользования |
| 10. | Иные сведения | - |

**4. Пояснения к сведениям об уточняемом земельном участке с кадастровым номером 21:21:231401:584 :**

| | |
|---|---|
| 1. | - |

## Сведения об уточняемых земельных участках

**1. Сведения о характерных точках границы уточняемого земельного участка с кадастровым номером 21:21:231401:585 :**

**Система координат МСК-21, зона** **Зона №1**

| Обозначение характерных точек границ | Координаты, м | | | | Метод определения координат | Формулы, примененные для расчета средней квадратической погрешности определения координат характерных точек границ (Mt), с подставленными в такие формулы значениями и итоговые (вычисленные) значения Mt, м | Описание закрепления точки |
|---|---|---|---|---|---|---|---|
| | содержатся в Едином государственном реестре недвижимости | | определены в результате выполнения комплексных кадастровых работ | | | | |
| | X | Y | X | Y | | | |
| 1 | 2 | 3 | 4 | 5 | 6 | 7 | 8 |
| н801У | - | - | 392631.31 | 1222901.28 | Метод спутниковых геодезических измерений (определений) | 0.20 | - |
| н803У | - | - | 392623.07 | 1222919.77 | Метод спутниковых геодезических измерений (определений) | 0.20 | - |
| н826У | - | - | 392595.37 | 1222906.66 | Метод спутниковых геодезических измерений (определений) | 0.20 | - |
| н824У | - | - | 392603.29 | 1222888.98 | Метод спутниковых геодезических измерений (определений) | 0.20 | - |
| н801У | - | - | 392631.31 | 1222901.28 | Метод спутниковых геодезических измерений (определений) | 0.20 | - |

**2. Сведения о частях границ уточняемого земельного участка с кадастровым номером 21:21:231401:585 :**

| Обозначение части границ | | Горизонтальное проложение (S), м | Описание прохождения части границ | Сведения о согласовании местоположения границ (согласовано/спорное) |
|---|---|---|---|---|
| от т. | до т. | | | |
| 1 | 2 | 3 | 4 | 5 |
| н801У | н803У | 20.24 | - | - |
| н803У | н826У | 30.65 | - | - |
| н826У | н824У | 19.37 | - | - |
| н824У | н801У | 30.60 | - | - |

**3. Сведения о характеристиках уточняемого земельного участка с кадастровым номером 21:21:231401:585 :**

| № п/п | Наименование характеристики земельного участка | Значение характеристики |
|---|---|---|
| 1 | 2 | 3 |
| 1. | Адрес земельного участка | Российская Федерация, Чувашская Республика (Чувашия), район Чебоксарский, сельское поселение Кшаушское, садовое некоммерческое товарищество Шоркино, участок 585 |
| 1.1. | Сведения о местоположении земельного участка (при отсутствии адреса) в структурированном в соответствии с федеральной информационной адресной системой виде | - |
| 1.2. | Дополнительные сведения о местоположении земельного участка | - |
| 2. | Площадь земельного участка ± величина погрешности определения (вычисления) площади (Р ± ΔР), м2 | 606 ± 17 |
| 3. | Формула, примененная для вычисления предельной погрешности определения площади земельного участка, с подставленными значениями и итоговые (вычисленные) значения (ΔР), м2 | Δ = 3.50*Mt*√P=3.50*0.20*√606=17 |
| 4. | Площадь земельного участка согласно сведениям Единого государственного реестра недвижимости (Ркад), м2 | 600 |
| 5. | Оценка расхождения Р и Ркад (Р - Ркад), м2 | 6 |
| 6. | Предельные минимальный и максимальный размеры земельного участка (Рмин и Рмакс), м2 | 300<br>1000 |
| 7. | Вид (виды) разрешенного использования | для садоводства |
| 7.1. | Дополнительные сведения об использовании земельного участка | - |
| 8. | Кадастровый или иной государственный учетный номер (инвентарный) здания, сооружения, объекта незавершенного строительства, расположенного на земельном участке | - |
| 9. | Сведения о земельных участках (землях общего пользования, территории общего пользования), посредством которых обеспечивается доступ | Земли общего пользования<br>(1) Земли общего пользования |
| 10. | Иные сведения | - |

**4. Пояснения к сведениям об уточняемом земельном участке с кадастровым номером 21:21:231401:585 :**

| | |
|---|---|
| 1. | - |

# Сведения об уточняемых земельных участках

**1. Сведения о характерных точках границы уточняемого земельного участка с кадастровым номером 21:21:231401:586 :**

**Система координат МСК-21, зона** **Зона №1**

| Обозначение характерных точек границ | Координаты, м | | | | Метод определения координат | Формулы, примененные для расчета средней квадратической погрешности определения координат характерных точек границ (Mt), с подставленными в такие формулы значениями и итоговые (вычисленные) значения Mt, м | Описание закрепления точки |
|---|---|---|---|---|---|---|---|
| | содержатся в Едином государственном реестре недвижимости | | определены в результате выполнения комплексных кадастровых работ | | | | |
| | X | Y | X | Y | | | |
| 1 | 2 | 3 | 4 | 5 | 6 | 7 | 8 |
| н803У | - | - | 392623.07 | 1222919.77 | Метод спутниковых геодезических измерений (определений) | 0.20 | - |
| н805У | - | - | 392614.85 | 1222938.38 | Метод спутниковых геодезических измерений (определений) | 0.20 | - |
| н827У | - | - | 392587.10 | 1222924.93 | Метод спутниковых геодезических измерений (определений) | 0.20 | - |
| н826У | - | - | 392595.37 | 1222906.66 | Метод спутниковых геодезических измерений (определений) | 0.20 | - |
| н803У | - | - | 392623.07 | 1222919.77 | Метод спутниковых геодезических измерений (определений) | 0.20 | - |

**2. Сведения о частях границ уточняемого земельного участка с кадастровым номером 21:21:231401:586 :**

| Обозначение части границ | | Горизонтальное проложение (S), м | Описание прохождения части границ | Сведения о согласовании местоположения границ (согласовано/спорное) |
|---|---|---|---|---|
| от т. | до т. | | | |
| 1 | 2 | 3 | 4 | 5 |
| н803У | н805У | 20.34 | - | - |
| н805У | н827У | 30.84 | - | - |
| н827У | н826У | 20.05 | - | - |
| н826У | н803У | 30.65 | - | - |

**3. Сведения о характеристиках уточняемого земельного участка с кадастровым номером 21:21:231401:586 :**

| № п/п | Наименование характеристики земельного участка | Значение характеристики |
|---|---|---|
| 1 | 2 | 3 |
| 1. | Адрес земельного участка | Российская Федерация, Чувашская Республика (Чувашия), район Чебоксарский, сельское поселение Кшаушское, садовое некоммерческое товарищество Шоркино, участок 586 |
| 1.1. | Сведения о местоположении земельного участка (при отсутствии адреса) в структурированном в соответствии с федеральной информационной адресной системой виде | - |
| 1.2. | Дополнительные сведения о местоположении земельного участка | - |
| 2. | Площадь земельного участка ± величина погрешности определения (вычисления) площади (Р ± ΔР), м2 | 621 ± 17 |
| 3. | Формула, примененная для вычисления предельной погрешности определения площади земельного участка, с подставленными значениями и итоговые (вычисленные) значения (ΔР), м2 | Δ = 3.50*Mt*√P=3.50*0.20*√621=17 |
| 4. | Площадь земельного участка согласно сведениям Единого государственного реестра недвижимости (Ркад), м2 | 600 |
| 5. | Оценка расхождения Р и Ркад (Р - Ркад), м2 | 21 |
| 6. | Предельные минимальный и максимальный размеры земельного участка (Рмин и Рмакс), м2 | 300<br>1000 |
| 7. | Вид (виды) разрешенного использования | для садоводства |
| 7.1. | Дополнительные сведения об использовании земельного участка | - |
| 8. | Кадастровый или иной государственный учетный номер (инвентарный) здания, сооружения, объекта незавершенного строительства, расположенного на земельном участке | - |
| 9. | Сведения о земельных участках (землях общего пользования, территории общего пользования), посредством которых обеспечивается доступ | Земли общего пользования<br>(1) Земли общего пользования |
| 10. | Иные сведения | - |

**4. Пояснения к сведениям об уточняемом земельном участке с кадастровым номером 21:21:231401:586 :**

| | |
|---|---|
| 1. | - |

# Сведения об уточняемых земельных участках

**1. Сведения о характерных точках границы уточняемого земельного участка с кадастровым номером 21:21:231401:587 :**

**Система координат МСК-21, зона** **Зона №1**

| Обозначение характерных точек границ | Координаты, м | | | | Метод определения координат | Формулы, примененные для расчета средней квадратической погрешности определения координат характерных точек границ (Mt), с подставленными в такие формулы значениями и итоговые (вычисленные) значения Mt, м | Описание закрепления точки |
|---|---|---|---|---|---|---|---|
| | содержатся в Едином государственном реестре недвижимости | | определены в результате выполнения комплексных кадастровых работ | | | | |
| | X | Y | X | Y | | | |
| 1 | 2 | 3 | 4 | 5 | 6 | 7 | 8 |
| н805У | - | - | 392614.85 | 1222938.38 | Метод спутниковых геодезических измерений (определений) | 0.20 | - |
| н807У | - | - | 392606.38 | 1222956.46 | Метод спутниковых геодезических измерений (определений) | 0.20 | - |
| н828У | - | - | 392578.70 | 1222943.41 | Метод спутниковых геодезических измерений (определений) | 0.20 | - |
| н827У | - | - | 392587.10 | 1222924.93 | Метод спутниковых геодезических измерений (определений) | 0.20 | - |
| н805У | - | - | 392614.85 | 1222938.38 | Метод спутниковых геодезических измерений (определений) | 0.20 | - |

**2. Сведения о частях границ уточняемого земельного участка с кадастровым номером 21:21:231401:587 :**

| Обозначение части границ | | Горизонтальное проложение (S), м | Описание прохождения части границ | Сведения о согласовании местоположения границ (согласовано/спорное) |
|---|---|---|---|---|
| от т. | до т. | | | |
| 1 | 2 | 3 | 4 | 5 |
| н805У | н807У | 19.97 | - | - |
| н807У | н828У | 30.60 | - | - |
| н828У | н827У | 20.30 | - | - |
| н827У | н805У | 30.84 | - | - |

**3. Сведения о характеристиках уточняемого земельного участка с кадастровым номером 21:21:231401:587 :**

| № п/п | Наименование характеристики земельного участка | Значение характеристики |
|---|---|---|
| 1 | 2 | 3 |
| 1. | Адрес земельного участка | Российская Федерация, Чувашская Республика (Чувашия), район Чебоксарский, сельское поселение Кшаушское, садовое некоммерческое товарищество Шоркино, участок 587 |
| 1.1. | Сведения о местоположении земельного участка (при отсутствии адреса) в структурированном в соответствии с федеральной информационной адресной системой виде | - |
| 1.2. | Дополнительные сведения о местоположении земельного участка | - |
| 2. | Площадь земельного участка ± величина погрешности определения (вычисления) площади (Р ± ΔР), м2 | 618 ± 17 |
| 3. | Формула, примененная для вычисления предельной погрешности определения площади земельного участка, с подставленными значениями и итоговые (вычисленные) значения (ΔР), м2 | Δ = 3.50*Mt*√P=3.50*0.20*√618=17 |
| 4. | Площадь земельного участка согласно сведениям Единого государственного реестра недвижимости (Ркад), м2 | 600 |
| 5. | Оценка расхождения Р и Ркад (Р - Ркад), м2 | 18 |
| 6. | Предельные минимальный и максимальный размеры земельного участка (Рмин и Рмакс), м2 | 300<br>1000 |
| 7. | Вид (виды) разрешенного использования | для садоводства |
| 7.1. | Дополнительные сведения об использовании земельного участка | - |
| 8. | Кадастровый или иной государственный учетный номер (инвентарный) здания, сооружения, объекта незавершенного строительства, расположенного на земельном участке | - |
| 9. | Сведения о земельных участках (землях общего пользования, территории общего пользования), посредством которых обеспечивается доступ | Земли общего пользования<br>(1) Земли общего пользования |
| 10. | Иные сведения | - |

**4. Пояснения к сведениям об уточняемом земельном участке с кадастровым номером 21:21:231401:587 :**

| | |
|---|---|
| 1. | - |

## Сведения об уточняемых земельных участках

**1. Сведения о характерных точках границы уточняемого земельного участка с кадастровым номером 21:21:231401:588 :**

**Система координат МСК-21, зона** **Зона №1**

| Обозначение характерных точек границ | Координаты, м | | | | Метод определения координат | Формулы, примененные для расчета средней квадратической погрешности определения координат характерных точек границ (Mt), с подставленными в такие формулы значениями и итоговые (вычисленные) значения Mt, м | Описание закрепления точки |
|---|---|---|---|---|---|---|---|
| | содержатся в Едином государственном реестре недвижимости | | определены в результате выполнения комплексных кадастровых работ | | | | |
| | X | Y | X | Y | | | |
| 1 | 2 | 3 | 4 | 5 | 6 | 7 | 8 |
| н807У | - | - | 392606.38 | 1222956.46 | Метод спутниковых геодезических измерений (определений) | 0.20 | - |
| н809У | - | - | 392598.20 | 1222974.45 | Метод спутниковых геодезических измерений (определений) | 0.20 | - |
| н829У | - | - | 392570.36 | 1222961.70 | Метод спутниковых геодезических измерений (определений) | 0.20 | - |
| н828У | - | - | 392578.70 | 1222943.41 | Метод спутниковых геодезических измерений (определений) | 0.20 | - |
| н807У | - | - | 392606.38 | 1222956.46 | Метод спутниковых геодезических измерений (определений) | 0.20 | - |

**2. Сведения о частях границ уточняемого земельного участка с кадастровым номером 21:21:231401:588 :**

| Обозначение части границ | | Горизонтальное проложение (S), м | Описание прохождения части границ | Сведения о согласовании местоположения границ (согласовано/спорное) |
|---|---|---|---|---|
| от т. | до т. | | | |
| 1 | 2 | 3 | 4 | 5 |
| н807У | н809У | 19.76 | - | - |
| н809У | н829У | 30.62 | - | - |
| н829У | н828У | 20.10 | - | - |
| н828У | н807У | 30.60 | - | - |

**3. Сведения о характеристиках уточняемого земельного участка с кадастровым номером 21:21:231401:588 :**

| № п/п | Наименование характеристики земельного участка | Значение характеристики |
|---|---|---|
| 1 | 2 | 3 |
| 1. | Адрес земельного участка | Российская Федерация, Чувашская Республика (Чувашия), район Чебоксарский, сельское поселение Кшаушское, садовое некоммерческое товарищество Шоркино, участок 588 |
| 1.1. | Сведения о местоположении земельного участка (при отсутствии адреса) в структурированном в соответствии с федеральной информационной адресной системой виде | - |
| 1.2. | Дополнительные сведения о местоположении земельного участка | - |
| 2. | Площадь земельного участка ± величина погрешности определения (вычисления) площади (Р ± ΔР), м2 | 610 ± 17 |
| 3. | Формула, примененная для вычисления предельной погрешности определения площади земельного участка, с подставленными значениями и итоговые (вычисленные) значения (ΔР), м2 | Δ = 3.50*Mt*√P=3.50*0.20*√610=17 |
| 4. | Площадь земельного участка согласно сведениям Единого государственного реестра недвижимости (Ркад), м2 | 600 |
| 5. | Оценка расхождения Р и Ркад (Р - Ркад), м2 | 10 |
| 6. | Предельные минимальный и максимальный размеры земельного участка (Рмин и Рмакс), м2 | 300<br>1000 |
| 7. | Вид (виды) разрешенного использования | для садоводства |
| 7.1. | Дополнительные сведения об использовании земельного участка | - |
| 8. | Кадастровый или иной государственный учетный номер (инвентарный) здания, сооружения, объекта незавершенного строительства, расположенного на земельном участке | - |
| 9. | Сведения о земельных участках (землях общего пользования, территории общего пользования), посредством которых обеспечивается доступ | Земли общего пользования<br>(1) Земли общего пользования |
| 10. | Иные сведения | - |

**4. Пояснения к сведениям об уточняемом земельном участке с кадастровым номером 21:21:231401:588 :**

| | |
|---|---|
| 1. | - |

# Сведения об уточняемых земельных участках

**1. Сведения о характерных точках границы уточняемого земельного участка с кадастровым номером 21:21:231401:589 :**

**Система координат МСК-21, зона** **Зона №1**

| Обозначение характерных точек границ | Координаты, м | | | | Метод определения координат | Формулы, примененные для расчета средней квадратической погрешности определения координат характерных точек границ (Mt), с подставленными в такие формулы значениями и итоговые (вычисленные) значения Mt, м | Описание закрепления точки |
|---|---|---|---|---|---|---|---|
| | содержатся в Едином государственном реестре недвижимости | | определены в результате выполнения комплексных кадастровых работ | | | | |
| | X | Y | X | Y | | | |
| 1 | 2 | 3 | 4 | 5 | 6 | 7 | 8 |
| н809У | - | - | 392598.20 | 1222974.45 | Метод спутниковых геодезических измерений (определений) | 0.20 | - |
| 397 | - | - | 392589.43 | 1222992.36 | Метод спутниковых геодезических измерений (определений) | 0.20 | - |
| 396 | - | - | 392562.00 | 1222979.50 | Метод спутниковых геодезических измерений (определений) | 0.20 | - |
| н829У | - | - | 392570.36 | 1222961.70 | Метод спутниковых геодезических измерений (определений) | 0.20 | - |
| н809У | - | - | 392598.20 | 1222974.45 | Метод спутниковых геодезических измерений (определений) | 0.20 | - |

**2. Сведения о частях границ уточняемого земельного участка с кадастровым номером 21:21:231401:589 :**

| Обозначение части границ | | Горизонтальное проложение (S), м | Описание прохождения части границ | Сведения о согласовании местоположения границ (согласовано/спорное) |
|---|---|---|---|---|
| от т. | до т. | | | |
| 1 | 2 | 3 | 4 | 5 |
| н809У | 397 | 19.94 | - | - |
| 397 | 396 | 30.29 | - | - |
| 396 | н829У | 19.67 | - | - |
| н829У | н809У | 30.62 | - | - |

**3. Сведения о характеристиках уточняемого земельного участка с кадастровым номером 21:21:231401:589 :**

| № п/п | Наименование характеристики земельного участка | Значение характеристики |
|---|---|---|
| 1 | 2 | 3 |
| 1. | Адрес земельного участка | Российская Федерация, Чувашская Республика (Чувашия), район Чебоксарский, сельское поселение Кшаушское, садовое некоммерческое товарищество Шоркино, участок 589 |
| 1.1. | Сведения о местоположении земельного участка (при отсутствии адреса) в структурированном в соответствии с федеральной информационной адресной системой виде | - |
| 1.2. | Дополнительные сведения о местоположении земельного участка | - |
| 2. | Площадь земельного участка ± величина погрешности определения (вычисления) площади (Р ± ΔР), м2 | 603 ± 17 |
| 3. | Формула, примененная для вычисления предельной погрешности определения площади земельного участка, с подставленными значениями и итоговые (вычисленные) значения (ΔР), м2 | Δ = 3.50*Mt*√P=3.50*0.20*√603=17 |
| 4. | Площадь земельного участка согласно сведениям Единого государственного реестра недвижимости (Ркад), м2 | 600 |
| 5. | Оценка расхождения Р и Ркад (Р - Ркад), м2 | 3 |
| 6. | Предельные минимальный и максимальный размеры земельного участка (Рмин и Рмакс), м2 | 300<br>1000 |
| 7. | Вид (виды) разрешенного использования | для садоводства |
| 7.1. | Дополнительные сведения об использовании земельного участка | - |
| 8. | Кадастровый или иной государственный учетный номер (инвентарный) здания, сооружения, объекта незавершенного строительства, расположенного на земельном участке | - |
| 9. | Сведения о земельных участках (землях общего пользования, территории общего пользования), посредством которых обеспечивается доступ | Земли общего пользования<br>(1) Земли общего пользования |
| 10. | Иные сведения | - |

**4. Пояснения к сведениям об уточняемом земельном участке с кадастровым номером 21:21:231401:589 :**

| | |
|---|---|
| 1. | - |

## Сведения об уточняемых земельных участках

**1. Сведения о характерных точках границы уточняемого земельного участка с кадастровым номером 21:21:231401:591 :**

**Система координат МСК-21, зона** **Зона №1**

| Обозначение характерных точек границ | Координаты, м | | | | Метод определения координат | Формулы, примененные для расчета средней квадратической погрешности определения координат характерных точек границ (Mt), с подставленными в такие формулы значениями и итоговые (вычисленные) значения Mt, м | Описание закрепления точки |
|---|---|---|---|---|---|---|---|
| | содержатся в Едином государственном реестре недвижимости | | определены в результате выполнения комплексных кадастровых работ | | | | |
| | X | Y | X | Y | | | |
| 1 | 2 | 3 | 4 | 5 | 6 | 7 | 8 |
| 398 | - | - | 392581.11 | 1223010.25 | Метод спутниковых геодезических измерений (определений) | 0.20 | - |
| н813У | - | - | 392572.91 | 1223028.52 | Метод спутниковых геодезических измерений (определений) | 0.20 | - |
| н830У | - | - | 392545.51 | 1223016.49 | Метод спутниковых геодезических измерений (определений) | 0.20 | - |
| 399 | - | - | 392554.04 | 1222997.88 | Метод спутниковых геодезических измерений (определений) | 0.20 | - |
| 398 | - | - | 392581.11 | 1223010.25 | Метод спутниковых геодезических измерений (определений) | 0.20 | - |

**2. Сведения о частях границ уточняемого земельного участка с кадастровым номером 21:21:231401:591 :**

| Обозначение части границ | | Горизонтальное проложение (S), м | Описание прохождения части границ | Сведения о согласовании местоположения границ (согласовано/спорное) |
|---|---|---|---|---|
| от т. | до т. | | | |
| 1 | 2 | 3 | 4 | 5 |
| 398 | н813У | 20.03 | - | - |
| н813У | н830У | 29.92 | - | - |
| н830У | 399 | 20.47 | - | - |
| 399 | 398 | 29.76 | - | - |

**3. Сведения о характеристиках уточняемого земельного участка с кадастровым номером 21:21:231401:591 :**

| № п/п | Наименование характеристики земельного участка | Значение характеристики |
|---|---|---|
| 1 | 2 | 3 |
| 1. | Адрес земельного участка | Российская Федерация, Чувашская Республика (Чувашия), район Чебоксарский, сельское поселение Кшаушское, садовое некоммерческое товарищество Шоркино, участок 591 |
| 1.1. | Сведения о местоположении земельного участка (при отсутствии адреса) в структурированном в соответствии с федеральной информационной адресной системой виде | - |
| 1.2. | Дополнительные сведения о местоположении земельного участка | - |
| 2. | Площадь земельного участка ± величина погрешности определения (вычисления) площади (Р ± ΔР), м2 | 604 ± 17 |
| 3. | Формула, примененная для вычисления предельной погрешности определения площади земельного участка, с подставленными значениями и итоговые (вычисленные) значения (ΔР), м2 | Δ = 3.50*Mt*√P=3.50*0.20*√604=17 |
| 4. | Площадь земельного участка согласно сведениям Единого государственного реестра недвижимости (Ркад), м2 | 600 |
| 5. | Оценка расхождения Р и Ркад (Р - Ркад), м2 | 4 |
| 6. | Предельные минимальный и максимальный размеры земельного участка (Рмин и Рмакс), м2 | 300<br>1000 |
| 7. | Вид (виды) разрешенного использования | для садоводства |
| 7.1. | Дополнительные сведения об использовании земельного участка | - |
| 8. | Кадастровый или иной государственный учетный номер (инвентарный) здания, сооружения, объекта незавершенного строительства, расположенного на земельном участке | - |
| 9. | Сведения о земельных участках (землях общего пользования, территории общего пользования), посредством которых обеспечивается доступ | Земли общего пользования<br>(1) Земли общего пользования |
| 10. | Иные сведения | - |

**4. Пояснения к сведениям об уточняемом земельном участке с кадастровым номером 21:21:231401:591 :**

| | |
|---|---|
| 1. | - |

# Сведения об уточняемых земельных участках

**1. Сведения о характерных точках границы уточняемого земельного участка с кадастровым номером 21:21:231401:592 :**

**Система координат МСК-21, зона** **Зона №1**

| Обозначение характерных точек границ | Координаты, м | | | | Метод определения координат | Формулы, примененные для расчета средней квадратической погрешности определения координат характерных точек границ (Mt), с подставленными в такие формулы значениями и итоговые (вычисленные) значения Mt, м | Описание закрепления точки |
|---|---|---|---|---|---|---|---|
| | содержатся в Едином государственном реестре недвижимости | | определены в результате выполнения комплексных кадастровых работ | | | | |
| | X | Y | X | Y | | | |
| 1 | 2 | 3 | 4 | 5 | 6 | 7 | 8 |
| н817У | - | - | 392571.37 | 1223032.18 | Метод спутниковых геодезических измерений (определений) | 0.20 | - |
| н816У | - | - | 392563.25 | 1223050.66 | Метод спутниковых геодезических измерений (определений) | 0.20 | - |
| н831У | - | - | 392535.48 | 1223038.10 | Метод спутниковых геодезических измерений (определений) | 0.20 | - |
| н832У | - | - | 392544.15 | 1223019.80 | Метод спутниковых геодезических измерений (определений) | 0.20 | - |
| н817У | - | - | 392571.37 | 1223032.18 | Метод спутниковых геодезических измерений (определений) | 0.20 | - |

**2. Сведения о частях границ уточняемого земельного участка с кадастровым номером 21:21:231401:592 :**

| Обозначение части границ | | Горизонтальное проложение (S), м | Описание прохождения части границ | Сведения о согласовании местоположения границ (согласовано/спорное) |
|---|---|---|---|---|
| от т. | до т. | | | |
| 1 | 2 | 3 | 4 | 5 |
| н817У | н816У | 20.19 | - | - |
| н816У | н831У | 30.48 | - | - |
| н831У | н832У | 20.25 | - | - |
| н832У | н817У | 29.90 | - | - |

**3. Сведения о характеристиках уточняемого земельного участка с кадастровым номером 21:21:231401:592 :**

| № п/п | Наименование характеристики земельного участка | Значение характеристики |
|---|---|---|
| 1 | 2 | 3 |
| 1. | Адрес земельного участка | Российская Федерация, Чувашская Республика (Чувашия), район Чебоксарский, сельское поселение Кшаушское, садовое некоммерческое товарищество Шоркино, участок 592 |
| 1.1. | Сведения о местоположении земельного участка (при отсутствии адреса) в структурированном в соответствии с федеральной информационной адресной системой виде | - |
| 1.2. | Дополнительные сведения о местоположении земельного участка | - |
| 2. | Площадь земельного участка ± величина погрешности определения (вычисления) площади (Р ± ΔР), м2 | 610 ± 17 |
| 3. | Формула, примененная для вычисления предельной погрешности определения площади земельного участка, с подставленными значениями и итоговые (вычисленные) значения (ΔР), м2 | Δ = 3.50*Mt*√P=3.50*0.20*√610=17 |
| 4. | Площадь земельного участка согласно сведениям Единого государственного реестра недвижимости (Ркад), м2 | 600 |
| 5. | Оценка расхождения Р и Ркад (Р - Ркад), м2 | 10 |
| 6. | Предельные минимальный и максимальный размеры земельного участка (Рмин и Рмакс), м2 | 300<br>1000 |
| 7. | Вид (виды) разрешенного использования | для садоводства |
| 7.1. | Дополнительные сведения об использовании земельного участка | - |
| 8. | Кадастровый или иной государственный учетный номер (инвентарный) здания, сооружения, объекта незавершенного строительства, расположенного на земельном участке | 21:21:231401:799 |
| 9. | Сведения о земельных участках (землях общего пользования, территории общего пользования), посредством которых обеспечивается доступ | Земли общего пользования<br>(1) Земли общего пользования |
| 10. | Иные сведения | - |

**4. Пояснения к сведениям об уточняемом земельном участке с кадастровым номером 21:21:231401:592 :**

| | |
|---|---|
| 1. | - |

# Сведения об уточняемых земельных участках

**1. Сведения о характерных точках границы уточняемого земельного участка с кадастровым номером 21:21:231401:593 :**

**Система координат МСК-21, зона** **Зона №1**

| Обозначение характерных точек границ | Координаты, м | | | | Метод определения координат | Формулы, примененные для расчета средней квадратической погрешности определения координат характерных точек границ (Mt), с подставленными в такие формулы значениями и итоговые (вычисленные) значения Mt, м | Описание закрепления точки |
|---|---|---|---|---|---|---|---|
| | содержатся в Едином государственном реестре недвижимости | | определены в результате выполнения комплексных кадастровых работ | | | | |
| | X | Y | X | Y | | | |
| 1 | 2 | 3 | 4 | 5 | 6 | 7 | 8 |
| н816У | - | - | 392563.25 | 1223050.66 | Метод спутниковых геодезических измерений (определений) | 0.20 | - |
| н819У | - | - | 392554.57 | 1223068.36 | Метод спутниковых геодезических измерений (определений) | 0.20 | - |
| н833У | - | - | 392526.90 | 1223055.88 | Метод спутниковых геодезических измерений (определений) | 0.20 | - |
| н831У | - | - | 392535.48 | 1223038.10 | Метод спутниковых геодезических измерений (определений) | 0.20 | - |
| н816У | - | - | 392563.25 | 1223050.66 | Метод спутниковых геодезических измерений (определений) | 0.20 | - |

**2. Сведения о частях границ уточняемого земельного участка с кадастровым номером 21:21:231401:593 :**

| Обозначение части границ | | Горизонтальное проложение (S), м | Описание прохождения части границ | Сведения о согласовании местоположения границ (согласовано/спорное) |
|---|---|---|---|---|
| от т. | до т. | | | |
| 1 | 2 | 3 | 4 | 5 |
| н816У | н819У | 19.71 | - | - |
| н819У | н833У | 30.35 | - | - |
| н833У | н831У | 19.74 | - | - |
| н831У | н816У | 30.48 | - | - |

**3. Сведения о характеристиках уточняемого земельного участка с кадастровым номером 21:21:231401:593 :**

| № п/п | Наименование характеристики земельного участка | Значение характеристики |
|---|---|---|
| 1 | 2 | 3 |
| 1. | Адрес земельного участка | Российская Федерация, Чувашская Республика (Чувашия), район Чебоксарский, сельское поселение Кшаушское, садовое некоммерческое товарищество Шоркино, участок 593 |
| 1.1. | Сведения о местоположении земельного участка (при отсутствии адреса) в структурированном в соответствии с федеральной информационной адресной системой виде | - |
| 1.2. | Дополнительные сведения о местоположении земельного участка | - |
| 2. | Площадь земельного участка ± величина погрешности определения (вычисления) площади (Р ± ΔР), м2 | 600 ± 17 |
| 3. | Формула, примененная для вычисления предельной погрешности определения площади земельного участка, с подставленными значениями и итоговые (вычисленные) значения (ΔР), м2 | Δ = 3.50*Mt*√P=3.50*0.20*√600=17 |
| 4. | Площадь земельного участка согласно сведениям Единого государственного реестра недвижимости (Ркад), м2 | 600 |
| 5. | Оценка расхождения Р и Ркад (Р - Ркад), м2 | - |
| 6. | Предельные минимальный и максимальный размеры земельного участка (Рмин и Рмакс), м2 | 300<br>1000 |
| 7. | Вид (виды) разрешенного использования | для садоводства |
| 7.1. | Дополнительные сведения об использовании земельного участка | - |
| 8. | Кадастровый или иной государственный учетный номер (инвентарный) здания, сооружения, объекта незавершенного строительства, расположенного на земельном участке | - |
| 9. | Сведения о земельных участках (землях общего пользования, территории общего пользования), посредством которых обеспечивается доступ | Земли общего пользования<br>(1) Земли общего пользования |
| 10. | Иные сведения | - |

**4. Пояснения к сведениям об уточняемом земельном участке с кадастровым номером 21:21:231401:593 :**

| | |
|---|---|
| 1. | - |

## Сведения об уточняемых земельных участках

**1. Сведения о характерных точках границы уточняемого земельного участка с кадастровым номером 21:21:231401:594 :**

**Система координат МСК-21, зона** **Зона №1**

| Обозначение характерных точек границ | Координаты, м | | | | Метод определения координат | Формулы, примененные для расчета средней квадратической погрешности определения координат характерных точек границ (Mt), с подставленными в такие формулы значениями и итоговые (вычисленные) значения Mt, м | Описание закрепления точки |
|---|---|---|---|---|---|---|---|
| | содержатся в Едином государственном реестре недвижимости | | определены в результате выполнения комплексных кадастровых работ | | | | |
| | X | Y | X | Y | | | |
| 1 | 2 | 3 | 4 | 5 | 6 | 7 | 8 |
| н819У | - | - | 392554.57 | 1223068.36 | Метод спутниковых геодезических измерений (определений) | 0.20 | - |
| 394 | - | - | 392546.06 | 1223086.50 | Метод спутниковых геодезических измерений (определений) | 0.20 | - |
| 393 | - | - | 392519.28 | 1223074.17 | Метод спутниковых геодезических измерений (определений) | 0.20 | - |
| н834У | - | - | 392518.90 | 1223074.01 | Метод спутниковых геодезических измерений (определений) | 0.20 | - |
| н833У | - | - | 392526.90 | 1223055.88 | Метод спутниковых геодезических измерений (определений) | 0.20 | - |
| н819У | - | - | 392554.57 | 1223068.36 | Метод спутниковых геодезических измерений (определений) | 0.20 | - |

**2. Сведения о частях границ уточняемого земельного участка с кадастровым номером 21:21:231401:594 :**

| Обозначение части границ | | Горизонтальное проложение (S), м | Описание прохождения части границ | Сведения о согласовании местоположения границ (согласовано/спорное) |
|---|---|---|---|---|
| от т. | до т. | | | |
| 1 | 2 | 3 | 4 | 5 |
| н819У | 394 | 20.04 | - | - |
| 394 | 393 | 29.48 | - | - |
| 393 | н834У | 0.41 | - | - |
| н834У | н833У | 19.82 | - | - |
| н833У | н819У | 30.35 | - | - |

**3. Сведения о характеристиках уточняемого земельного участка с кадастровым номером 21:21:231401:594 :**

| № п/п | Наименование характеристики земельного участка | Значение характеристики |
|---|---|---|
| 1 | 2 | 3 |
| 1. | Адрес земельного участка | Российская Федерация, Чувашская Республика (Чувашия), район Чебоксарский, сельское поселение Кшаушское, садовое некоммерческое товарищество Шоркино, участок 594 |
| 1.1. | Сведения о местоположении земельного участка (при отсутствии адреса) в структурированном в соответствии с федеральной информационной адресной системой виде | - |
| 1.2. | Дополнительные сведения о местоположении земельного участка | - |
| 2. | Площадь земельного участка ± величина погрешности определения (вычисления) площади (Р ± ΔР), м2 | 600 ± 17 |
| 3. | Формула, примененная для вычисления предельной погрешности определения площади земельного участка, с подставленными значениями и итоговые (вычисленные) значения (ΔР), м2 | $\Delta = 3.50*Mt*\sqrt{P}=3.50*0.20*\sqrt{600}=17$ |
| 4. | Площадь земельного участка согласно сведениям Единого государственного реестра недвижимости (Ркад), м2 | 600 |
| 5. | Оценка расхождения Р и Ркад (Р - Ркад), м2 | - |
| 6. | Предельные минимальный и максимальный размеры земельного участка (Рмин и Рмакс), м2 | 300<br>1000 |
| 7. | Вид (виды) разрешенного использования | для садоводства |
| 7.1. | Дополнительные сведения об использовании земельного участка | - |
| 8. | Кадастровый или иной государственный учетный номер (инвентарный) здания, сооружения, объекта незавершенного строительства, расположенного на земельном участке | - |
| 9. | Сведения о земельных участках (землях общего пользования, территории общего пользования), посредством которых обеспечивается доступ | Земли общего пользования<br>(1) Земли общего пользования |
| 10. | Иные сведения | - |

**4. Пояснения к сведениям об уточняемом земельном участке с кадастровым номером 21:21:231401:594 :**

| | |
|---|---|
| 1. | - |

# Сведения об уточняемых земельных участках

**1. Сведения о характерных точках границы уточняемого земельного участка с кадастровым номером 21:21:231401:596 :**

**Система координат МСК-21, зона** **Зона №1**

| Обозначение характерных точек границ | Координаты, м | | | | Метод определения координат | Формулы, примененные для расчета средней квадратической погрешности определения координат характерных точек границ (Mt), с подставленными в такие формулы значениями и итоговые (вычисленные) значения Mt, м | Описание закрепления точки |
|---|---|---|---|---|---|---|---|
| | содержатся в Едином государственном реестре недвижимости | | определены в результате выполнения комплексных кадастровых работ | | | | |
| | X | Y | X | Y | | | |
| 1 | 2 | 3 | 4 | 5 | 6 | 7 | 8 |
| н835У | - | - | 392604.81 | 1222874.50 | Метод спутниковых геодезических измерений (определений) | 0.20 | - |
| н836У | - | - | 392591.06 | 1222905.64 | Метод спутниковых геодезических измерений (определений) | 0.20 | - |
| н837У | - | - | 392562.06 | 1222890.18 | Метод спутниковых геодезических измерений (определений) | 0.20 | - |
| н838У | - | - | 392590.63 | 1222868.38 | Метод спутниковых геодезических измерений (определений) | 0.20 | - |
| н835У | - | - | 392604.81 | 1222874.50 | Метод спутниковых геодезических измерений (определений) | 0.20 | - |

**2. Сведения о частях границ уточняемого земельного участка с кадастровым номером 21:21:231401:596 :**

| Обозначение части границ | | Горизонтальное проложение (S), м | Описание прохождения части границ | Сведения о согласовании местоположения границ (согласовано/спорное) |
|---|---|---|---|---|
| от т. | до т. | | | |
| 1 | 2 | 3 | 4 | 5 |
| н835У | н836У | 34.04 | - | - |
| н836У | н837У | 32.86 | - | - |
| н837У | н838У | 35.94 | - | - |
| н838У | н835У | 15.44 | - | - |

**3. Сведения о характеристиках уточняемого земельного участка с кадастровым номером 21:21:231401:596 :**

| № п/п | Наименование характеристики земельного участка | Значение характеристики |
|---|---|---|
| 1 | 2 | 3 |
| 1. | Адрес земельного участка | Российская Федерация, Чувашская Республика (Чувашия), район Чебоксарский, сельское поселение Кшаушское, садовое некоммерческое товарищество Шоркино, участок 596 |
| 1.1. | Сведения о местоположении земельного участка (при отсутствии адреса) в структурированном в соответствии с федеральной информационной адресной системой виде | - |
| 1.2. | Дополнительные сведения о местоположении земельного участка | - |
| 2. | Площадь земельного участка ± величина погрешности определения (вычисления) площади (Р ± ΔР), м2 | 800 ± 20 |
| 3. | Формула, примененная для вычисления предельной погрешности определения площади земельного участка, с подставленными значениями и итоговые (вычисленные) значения (ΔР), м2 | Δ = 3.50*Mt*√P=3.50*0.20*√800=20 |
| 4. | Площадь земельного участка согласно сведениям Единого государственного реестра недвижимости (Ркад), м2 | 600 |
| 5. | Оценка расхождения Р и Ркад (Р - Ркад), м2 | 200 |
| 6. | Предельные минимальный и максимальный размеры земельного участка (Рмин и Рмакс), м2 | 300<br>1000 |
| 7. | Вид (виды) разрешенного использования | для садоводства |
| 7.1. | Дополнительные сведения об использовании земельного участка | - |
| 8. | Кадастровый или иной государственный учетный номер (инвентарный) здания, сооружения, объекта незавершенного строительства, расположенного на земельном участке | - |
| 9. | Сведения о земельных участках (землях общего пользования, территории общего пользования), посредством которых обеспечивается доступ | Земли общего пользования<br>(1) Земли общего пользования |
| 10. | Иные сведения | - |

**4. Пояснения к сведениям об уточняемом земельном участке с кадастровым номером 21:21:231401:596 :**

| | |
|---|---|
| 1. | - |

## Сведения об уточняемых земельных участках

**1. Сведения о характерных точках границы уточняемого земельного участка с кадастровым номером 21:21:231401:597 :**

**Система координат МСК-21, зона** **Зона №1**

| Обозначение характерных точек границ | Координаты, м | | | | Метод определения координат | Формулы, примененные для расчета средней квадратической погрешности определения координат характерных точек границ (Mt), с подставленными в такие формулы значениями и итоговые (вычисленные) значения Mt, м | Описание закрепления точки |
|---|---|---|---|---|---|---|---|
| | содержатся в Едином государственном реестре недвижимости | | определены в результате выполнения комплексных кадастровых работ | | | | |
| | X | Y | X | Y | | | |
| 1 | 2 | 3 | 4 | 5 | 6 | 7 | 8 |
| н836У | - | - | 392591.06 | 1222905.64 | Метод спутниковых геодезических измерений (определений) | 0.20 | - |
| н839У | - | - | 392583.05 | 1222922.58 | Метод спутниковых геодезических измерений (определений) | 0.20 | - |
| н840У | - | - | 392547.19 | 1222904.91 | Метод спутниковых геодезических измерений (определений) | 0.20 | - |
| н841У | - | - | 392551.07 | 1222899.78 | Метод спутниковых геодезических измерений (определений) | 0.20 | - |
| н837У | - | - | 392562.06 | 1222890.18 | Метод спутниковых геодезических измерений (определений) | 0.20 | - |
| н836У | - | - | 392591.06 | 1222905.64 | Метод спутниковых геодезических измерений (определений) | 0.20 | - |

**2. Сведения о частях границ уточняемого земельного участка с кадастровым номером 21:21:231401:597 :**

| Обозначение части границ | | Горизонтальное проложение (S), м | Описание прохождения части границ | Сведения о согласовании местоположения границ (согласовано/спорное) |
|---|---|---|---|---|
| от т. | до т. | | | |
| 1 | 2 | 3 | 4 | 5 |
| н836У | н839У | 18.74 | - | - |
| н839У | н840У | 39.98 | - | - |
| н840У | н841У | 6.43 | - | - |
| н841У | н837У | 14.59 | - | - |
| н837У | н836У | 32.86 | - | - |

**3. Сведения о характеристиках уточняемого земельного участка с кадастровым номером 21:21:231401:597 :**

| № п/п | Наименование характеристики земельного участка | Значение характеристики |
|---|---|---|
| 1 | 2 | 3 |
| 1. | Адрес земельного участка | Российская Федерация, Чувашская Республика (Чувашия), район Чебоксарский, сельское поселение Кшаушское, садовое некоммерческое товарищество Шоркино, участок 597 |
| 1.1. | Сведения о местоположении земельного участка (при отсутствии адреса) в структурированном в соответствии с федеральной информационной адресной системой виде | - |
| 1.2. | Дополнительные сведения о местоположении земельного участка | - |
| 2. | Площадь земельного участка ± величина погрешности определения (вычисления) площади (Р ± ΔР), м2 | 713 ± 19 |
| 3. | Формула, примененная для вычисления предельной погрешности определения площади земельного участка, с подставленными значениями и итоговые (вычисленные) значения (ΔР), м2 | $\Delta = 3.50*Mt*\sqrt{P}=3.50*0.20*\sqrt{713}=19$ |
| 4. | Площадь земельного участка согласно сведениям Единого государственного реестра недвижимости (Ркад), м2 | 600 |
| 5. | Оценка расхождения Р и Ркад (Р - Ркад), м2 | 113 |
| 6. | Предельные минимальный и максимальный размеры земельного участка (Рмин и Рмакс), м2 | 300<br>1000 |
| 7. | Вид (виды) разрешенного использования | для садоводства |
| 7.1. | Дополнительные сведения об использовании земельного участка | - |
| 8. | Кадастровый или иной государственный учетный номер (инвентарный) здания, сооружения, объекта незавершенного строительства, расположенного на земельном участке | - |
| 9. | Сведения о земельных участках (землях общего пользования, территории общего пользования), посредством которых обеспечивается доступ | Земли общего пользования<br>(1) Земли общего пользования |
| 10. | Иные сведения | - |

**4. Пояснения к сведениям об уточняемом земельном участке с кадастровым номером 21:21:231401:597 :**

| | |
|---|---|
| 1. | - |

# Сведения об уточняемых земельных участках

**1. Сведения о характерных точках границы уточняемого земельного участка с кадастровым номером 21:21:231401:598 :**

**Система координат МСК-21, зона** **Зона №1**

| Обозначение характерных точек границ | Координаты, м | | | | Метод определения координат | Формулы, примененные для расчета средней квадратической погрешности определения координат характерных точек границ (Mt), с подставленными в такие формулы значениями и итоговые (вычисленные) значения Mt, м | Описание закрепления точки |
|---|---|---|---|---|---|---|---|
| | содержатся в Едином государственном реестре недвижимости | | определены в результате выполнения комплексных кадастровых работ | | | | |
| | X | Y | X | Y | | | |
| 1 | 2 | 3 | 4 | 5 | 6 | 7 | 8 |
| н839У | - | - | 392583.05 | 1222922.58 | Метод спутниковых геодезических измерений (определений) | 0.20 | - |
| н842У | - | - | 392575.35 | 1222939.60 | Метод спутниковых геодезических измерений (определений) | 0.20 | - |
| н843У | - | - | 392534.73 | 1222920.30 | Метод спутниковых геодезических измерений (определений) | 0.20 | - |
| н840У | - | - | 392547.19 | 1222904.91 | Метод спутниковых геодезических измерений (определений) | 0.20 | - |
| н839У | - | - | 392583.05 | 1222922.58 | Метод спутниковых геодезических измерений (определений) | 0.20 | - |

**2. Сведения о частях границ уточняемого земельного участка с кадастровым номером 21:21:231401:598 :**

| Обозначение части границ | | Горизонтальное проложение (S), м | Описание прохождения части границ | Сведения о согласовании местоположения границ (согласовано/спорное) |
|---|---|---|---|---|
| от т. | до т. | | | |
| 1 | 2 | 3 | 4 | 5 |
| н839У | н842У | 18.68 | - | - |
| н842У | н843У | 44.97 | - | - |
| н843У | н840У | 19.80 | - | - |
| н840У | н839У | 39.98 | - | - |

**3. Сведения о характеристиках уточняемого земельного участка с кадастровым номером 21:21:231401:598 :**

| № п/п | Наименование характеристики земельного участка | Значение характеристики |
|---|---|---|
| 1 | 2 | 3 |
| 1. | Адрес земельного участка | Российская Федерация, Чувашская Республика (Чувашия), район Чебоксарский, сельское поселение Кшаушское, садовое некоммерческое товарищество Шоркино, участок 598 |
| 1.1. | Сведения о местоположении земельного участка (при отсутствии адреса) в структурированном в соответствии с федеральной информационной адресной системой виде | - |
| 1.2. | Дополнительные сведения о местоположении земельного участка | - |
| 2. | Площадь земельного участка ± величина погрешности определения (вычисления) площади (Р ± ΔР), м2 | 806 ± 20 |
| 3. | Формула, примененная для вычисления предельной погрешности определения площади земельного участка, с подставленными значениями и итоговые (вычисленные) значения (ΔР), м2 | Δ = 3.50*Mt*√P=3.50*0.20*√806=20 |
| 4. | Площадь земельного участка согласно сведениям Единого государственного реестра недвижимости (Ркад), м2 | 600 |
| 5. | Оценка расхождения Р и Ркад (Р - Ркад), м2 | 206 |
| 6. | Предельные минимальный и максимальный размеры земельного участка (Рмин и Рмакс), м2 | 300<br>1000 |
| 7. | Вид (виды) разрешенного использования | для садоводства |
| 7.1. | Дополнительные сведения об использовании земельного участка | - |
| 8. | Кадастровый или иной государственный учетный номер (инвентарный) здания, сооружения, объекта незавершенного строительства, расположенного на земельном участке | - |
| 9. | Сведения о земельных участках (землях общего пользования, территории общего пользования), посредством которых обеспечивается доступ | Земли общего пользования<br>(1) Земли общего пользования |
| 10. | Иные сведения | - |

**4. Пояснения к сведениям об уточняемом земельном участке с кадастровым номером 21:21:231401:598 :**

| | |
|---|---|
| 1. | - |

## Сведения об уточняемых земельных участках

**1. Сведения о характерных точках границы уточняемого земельного участка с кадастровым номером 21:21:231401:599 :**

**Система координат МСК-21, зона** **Зона №1**

| Обозначение характерных точек границ | Координаты, м | | | | Метод определения координат | Формулы, примененные для расчета средней квадратической погрешности определения координат характерных точек границ (Mt), с подставленными в такие формулы значениями и итоговые (вычисленные) значения Mt, м | Описание закрепления точки |
|---|---|---|---|---|---|---|---|
| | содержатся в Едином государственном реестре недвижимости | | определены в результате выполнения комплексных кадастровых работ | | | | |
| | X | Y | X | Y | | | |
| 1 | 2 | 3 | 4 | 5 | 6 | 7 | 8 |
| н842У | - | - | 392575.35 | 1222939.60 | Метод спутниковых геодезических измерений (определений) | 0.20 | - |
| н844У | - | - | 392569.42 | 1222952.94 | Метод спутниковых геодезических измерений (определений) | 0.20 | - |
| н845У | - | - | 392525.66 | 1222931.28 | Метод спутниковых геодезических измерений (определений) | 0.20 | - |
| н843У | - | - | 392534.73 | 1222920.30 | Метод спутниковых геодезических измерений (определений) | 0.20 | - |
| н842У | - | - | 392575.35 | 1222939.60 | Метод спутниковых геодезических измерений (определений) | 0.20 | - |

**2. Сведения о частях границ уточняемого земельного участка с кадастровым номером 21:21:231401:599 :**

| Обозначение части границ | | Горизонтальное проложение (S), м | Описание прохождения части границ | Сведения о согласовании местоположения границ (согласовано/спорное) |
|---|---|---|---|---|
| от т. | до т. | | | |
| 1 | 2 | 3 | 4 | 5 |
| н842У | н844У | 14.60 | - | - |
| н844У | н845У | 48.83 | - | - |
| н845У | н843У | 14.24 | - | - |
| н843У | н842У | 44.97 | - | - |

**3. Сведения о характеристиках уточняемого земельного участка с кадастровым номером 21:21:231401:599 :**

| № п/п | Наименование характеристики земельного участка | Значение характеристики |
|---|---|---|
| 1 | 2 | 3 |
| 1. | Адрес земельного участка | Российская Федерация, Чувашская Республика (Чувашия), район Чебоксарский, сельское поселение Кшаушское, садовое некоммерческое товарищество Шоркино, участок 599 |
| 1.1. | Сведения о местоположении земельного участка (при отсутствии адреса) в структурированном в соответствии с федеральной информационной адресной системой виде | - |
| 1.2. | Дополнительные сведения о местоположении земельного участка | - |
| 2. | Площадь земельного участка ± величина погрешности определения (вычисления) площади (Р ± ΔР), м2 | 667 ± 18 |
| 3. | Формула, примененная для вычисления предельной погрешности определения площади земельного участка, с подставленными значениями и итоговые (вычисленные) значения (ΔР), м2 | Δ = 3.50*Mt*√P=3.50*0.20*√667=18 |
| 4. | Площадь земельного участка согласно сведениям Единого государственного реестра недвижимости (Ркад), м2 | 600 |
| 5. | Оценка расхождения Р и Ркад (Р - Ркад), м2 | 67 |
| 6. | Предельные минимальный и максимальный размеры земельного участка (Рмин и Рмакс), м2 | 300<br>1000 |
| 7. | Вид (виды) разрешенного использования | для садоводства |
| 7.1. | Дополнительные сведения об использовании земельного участка | - |
| 8. | Кадастровый или иной государственный учетный номер (инвентарный) здания, сооружения, объекта незавершенного строительства, расположенного на земельном участке | - |
| 9. | Сведения о земельных участках (землях общего пользования, территории общего пользования), посредством которых обеспечивается доступ | Земли общего пользования<br>(1) Земли общего пользования |
| 10. | Иные сведения | - |

**4. Пояснения к сведениям об уточняемом земельном участке с кадастровым номером 21:21:231401:599 :**

| | |
|---|---|
| 1. | - |

## Сведения об уточняемых земельных участках

**1. Сведения о характерных точках границы уточняемого земельного участка с кадастровым номером 21:21:231401:600 :**

**Система координат МСК-21, зона** **Зона №1**

| Обозначение характерных точек границ | Координаты, м | | | | Метод определения координат | Формулы, примененные для расчета средней квадратической погрешности определения координат характерных точек границ (Mt), с подставленными в такие формулы значениями и итоговые (вычисленные) значения Mt, м | Описание закрепления точки |
|---|---|---|---|---|---|---|---|
| | содержатся в Едином государственном реестре недвижимости | | определены в результате выполнения комплексных кадастровых работ | | | | |
| | X | Y | X | Y | | | |
| 1 | 2 | 3 | 4 | 5 | 6 | 7 | 8 |
| н844У | - | - | 392569.42 | 1222952.94 | Метод спутниковых геодезических измерений (определений) | 0.20 | - |
| н846У | - | - | 392564.12 | 1222965.08 | Метод спутниковых геодезических измерений (определений) | 0.20 | - |
| н847У | - | - | 392533.77 | 1222949.11 | Метод спутниковых геодезических измерений (определений) | 0.20 | - |
| н848У | - | - | 392518.89 | 1222941.72 | Метод спутниковых геодезических измерений (определений) | 0.20 | - |
| н845У | - | - | 392525.66 | 1222931.28 | Метод спутниковых геодезических измерений (определений) | 0.20 | - |
| н844У | - | - | 392569.42 | 1222952.94 | Метод спутниковых геодезических измерений (определений) | 0.20 | - |

**2. Сведения о частях границ уточняемого земельного участка с кадастровым номером 21:21:231401:600 :**

| Обозначение части границ | | Горизонтальное проложение (S), м | Описание прохождения части границ | Сведения о согласовании местоположения границ (согласовано/спорное) |
|---|---|---|---|---|
| от т. | до т. | | | |
| 1 | 2 | 3 | 4 | 5 |
| н844У | н846У | 13.25 | - | - |
| н846У | н847У | 34.30 | - | - |
| н847У | н848У | 16.61 | - | - |
| н848У | н845У | 12.44 | - | - |
| н845У | н844У | 48.83 | - | - |

**3. Сведения о характеристиках уточняемого земельного участка с кадастровым номером 21:21:231401:600 :**

| № п/п | Наименование характеристики земельного участка | Значение характеристики |
|---|---|---|
| 1 | 2 | 3 |
| 1. | Адрес земельного участка | Российская Федерация, Чувашская Республика (Чувашия), район Чебоксарский, сельское поселение Кшаушское, садовое некоммерческое товарищество Шоркино, участок 600 |
| 1.1. | Сведения о местоположении земельного участка (при отсутствии адреса) в структурированном в соответствии с федеральной информационной адресной системой виде | - |
| 1.2. | Дополнительные сведения о местоположении земельного участка | - |
| 2. | Площадь земельного участка ± величина погрешности определения (вычисления) площади (Р ± ΔР), м2 | 632 ± 18 |
| 3. | Формула, примененная для вычисления предельной погрешности определения площади земельного участка, с подставленными значениями и итоговые (вычисленные) значения (ΔР), м2 | $\Delta = 3.50*Mt*\sqrt{P}=3.50*0.20*\sqrt{632}=18$ |
| 4. | Площадь земельного участка согласно сведениям Единого государственного реестра недвижимости (Ркад), м2 | 600 |
| 5. | Оценка расхождения Р и Ркад (Р - Ркад), м2 | 32 |
| 6. | Предельные минимальный и максимальный размеры земельного участка (Рмин и Рмакс), м2 | 300<br>1000 |
| 7. | Вид (виды) разрешенного использования | для садоводства |
| 7.1. | Дополнительные сведения об использовании земельного участка | - |
| 8. | Кадастровый или иной государственный учетный номер (инвентарный) здания, сооружения, объекта незавершенного строительства, расположенного на земельном участке | - |
| 9. | Сведения о земельных участках (землях общего пользования, территории общего пользования), посредством которых обеспечивается доступ | Земли общего пользования<br>(1) Земли общего пользования |
| 10. | Иные сведения | - |

**4. Пояснения к сведениям об уточняемом земельном участке с кадастровым номером 21:21:231401:600 :**

| | |
|---|---|
| 1. | - |

# Сведения об уточняемых земельных участках

**1. Сведения о характерных точках границы уточняемого земельного участка с кадастровым номером 21:21:231401:601 :**

**Система координат МСК-21, зона** **Зона №1**

| Обозначение характерных точек границ | Координаты, м | | | | Метод определения координат | Формулы, примененные для расчета средней квадратической погрешности определения координат характерных точек границ (Mt), с подставленными в такие формулы значениями и итоговые (вычисленные) значения Mt, м | Описание закрепления точки |
|---|---|---|---|---|---|---|---|
| | содержатся в Едином государственном реестре недвижимости | | определены в результате выполнения комплексных кадастровых работ | | | | |
| | X | Y | X | Y | | | |
| 1 | 2 | 3 | 4 | 5 | 6 | 7 | 8 |
| н846У | - | - | 392564.12 | 1222965.08 | Метод спутниковых геодезических измерений (определений) | 0.20 | - |
| 391 | - | - | 392558.46 | 1222976.79 | Метод спутниковых геодезических измерений (определений) | 0.20 | - |
| 390 | - | - | 392542.91 | 1222969.14 | Метод спутниковых геодезических измерений (определений) | 0.20 | - |
| н849У | - | - | 392526.86 | 1222960.94 | Метод спутниковых геодезических измерений (определений) | 0.20 | - |
| н850У | - | - | 392511.21 | 1222953.02 | Метод спутниковых геодезических измерений (определений) | 0.20 | - |
| н848У | - | - | 392518.89 | 1222941.72 | Метод спутниковых геодезических измерений (определений) | 0.20 | - |

**1. Сведения о характерных точках границы уточняемого земельного участка с кадастровым номером 21:21:231401:601 :**

**Система координат МСК-21, зона** **Зона № 1**

| Обозначение характерных точек границ | Координаты, м | | | | Метод определения координат | Формулы, примененные для расчета средней квадратической погрешности определения координат характерных точек границ (Mt), с подставленными в такие формулы значениями и итоговые (вычисленные) значения Mt, м | Описание закрепления точки |
|---|---|---|---|---|---|---|---|
| | содержатся в Едином государственном реестре недвижимости | | определены в результате выполнения комплексных кадастровых работ | | | | |
| | X | Y | X | Y | | | |
| 1 | 2 | 3 | 4 | 5 | 6 | 7 | 8 |
| н847У | - | - | 392533.77 | 1222949.11 | Метод спутниковых геодезических измерений (определений) | 0.20 | - |
| н846У | - | - | 392564.12 | 1222965.08 | Метод спутниковых геодезических измерений (определений) | 0.20 | - |

**2. Сведения о частях границ уточняемого земельного участка с кадастровым номером 21:21:231401:601 :**

| Обозначение части границ | | Горизонтальное проложение (S), м | Описание прохождения части границ | Сведения о согласовании местоположения границ (согласовано/спорное) |
|---|---|---|---|---|
| от т. | до т. | | | |
| 1 | 2 | 3 | 4 | 5 |
| н846У | 391 | 13.01 | - | - |
| 391 | 390 | 17.33 | - | - |
| 390 | н849У | 18.02 | - | - |
| н849У | н850У | 17.54 | - | - |
| н850У | н848У | 13.66 | - | - |
| н848У | н847У | 16.61 | - | - |
| н847У | н846У | 34.30 | - | - |

**3. Сведения о характеристиках уточняемого земельного участка с кадастровым номером 21:21:231401:601 :**

| № п/п | Наименование характеристики земельного участка | Значение характеристики |
|---|---|---|
| 1 | 2 | 3 |
| 1. | Адрес земельного участка | Российская Федерация, Чувашская Республика (Чувашия), район Чебоксарский, сельское поселение Кшаушское, садовое некоммерческое товарищество Шоркино, участок 601 |
| 1.1. | Сведения о местоположении земельного участка (при отсутствии адреса) в структурированном в соответствии с федеральной информационной адресной системой виде | - |

**3. Сведения о характеристиках уточняемого земельного участка с кадастровым номером 21:21:231401:601 :**

| № п/п | Наименование характеристики земельного участка | Значение характеристики |
|---|---|---|
| 1 | 2 | 3 |
| 1.2. | Дополнительные сведения о местоположении земельного участка | - |
| 2. | Площадь земельного участка ± величина погрешности определения (вычисления) площади (Р ± ΔР), м2 | 699 ± 19 |
| 3. | Формула, примененная для вычисления предельной погрешности определения площади земельного участка, с подставленными значениями и итоговые (вычисленные) значения (ΔР), м2 | Δ = 3.50*Mt*√P=3.50*0.20*√699=19 |
| 4. | Площадь земельного участка согласно сведениям Единого государственного реестра недвижимости (Ркад), м2 | 600 |
| 5. | Оценка расхождения Р и Ркад (Р - Ркад), м2 | 99 |
| 6. | Предельные минимальный и максимальный размеры земельного участка (Рмин и Рмакс), м2 | 300<br>1000 |
| 7. | Вид (виды) разрешенного использования | для садоводства |
| 7.1. | Дополнительные сведения об использовании земельного участка | - |
| 8. | Кадастровый или иной государственный учетный номер (инвентарный) здания, сооружения, объекта незавершенного строительства, расположенного на земельном участке | - |
| 9. | Сведения о земельных участках (землях общего пользования, территории общего пользования), посредством которых обеспечивается доступ | Земли общего пользования<br>(1) Земли общего пользования |
| 10. | Иные сведения | - |

**4. Пояснения к сведениям об уточняемом земельном участке с кадастровым номером 21:21:231401:601 :**

| | |
|---|---|
| 1. | - |

# Сведения об уточняемых земельных участках

**1. Сведения о характерных точках границы уточняемого земельного участка с кадастровым номером 21:21:231401:603 :**

**Система координат МСК-21, зона** **Зона №1**

| Обозначение характерных точек границ | Координаты, м | | | | Метод определения координат | Формулы, примененные для расчета средней квадратической погрешности определения координат характерных точек границ (Mt), с подставленными в такие формулы значениями и итоговые (вычисленные) значения Mt, м | Описание закрепления точки |
|---|---|---|---|---|---|---|---|
| | содержатся в Едином государственном реестре недвижимости | | определены в результате выполнения комплексных кадастровых работ | | | | |
| | X | Y | X | Y | | | |
| 1 | 2 | 3 | 4 | 5 | 6 | 7 | 8 |
| 390 | - | - | 392542.91 | 1222969.14 | Метод спутниковых геодезических измерений (определений) | 0.20 | - |
| 389 | - | - | 392528.92 | 1222999.44 | Метод спутниковых геодезических измерений (определений) | 0.20 | - |
| н851У | - | - | 392512.93 | 1222991.55 | Метод спутниковых геодезических измерений (определений) | 0.20 | - |
| н849У | - | - | 392526.86 | 1222960.94 | Метод спутниковых геодезических измерений (определений) | 0.20 | - |
| 390 | - | - | 392542.91 | 1222969.14 | Метод спутниковых геодезических измерений (определений) | 0.20 | - |

**2. Сведения о частях границ уточняемого земельного участка с кадастровым номером 21:21:231401:603 :**

| Обозначение части границ | | Горизонтальное проложение (S), м | Описание прохождения части границ | Сведения о согласовании местоположения границ (согласовано/спорное) |
|---|---|---|---|---|
| от т. | до т. | | | |
| 1 | 2 | 3 | 4 | 5 |
| 390 | 389 | 33.37 | - | - |
| 389 | н851У | 17.83 | - | - |
| н851У | н849У | 33.63 | - | - |
| н849У | 390 | 18.02 | - | - |

**3. Сведения о характеристиках уточняемого земельного участка с кадастровым номером 21:21:231401:603 :**

| № п/п | Наименование характеристики земельного участка | Значение характеристики |
|---|---|---|
| 1 | 2 | 3 |
| 1. | Адрес земельного участка | Российская Федерация, Чувашская Республика (Чувашия), район Чебоксарский, сельское поселение Кшаушское, садовое некоммерческое товарищество Шоркино, участок 603 |
| 1.1. | Сведения о местоположении земельного участка (при отсутствии адреса) в структурированном в соответствии с федеральной информационной адресной системой виде | - |
| 1.2. | Дополнительные сведения о местоположении земельного участка | - |
| 2. | Площадь земельного участка ± величина погрешности определения (вычисления) площади (Р ± ΔР), м2 | 600 ± 17 |
| 3. | Формула, примененная для вычисления предельной погрешности определения площади земельного участка, с подставленными значениями и итоговые (вычисленные) значения (ΔР), м2 | Δ = 3.50*Mt*√P=3.50*0.20*√600=17 |
| 4. | Площадь земельного участка согласно сведениям Единого государственного реестра недвижимости (Ркад), м2 | 600 |
| 5. | Оценка расхождения Р и Ркад (Р - Ркад), м2 | - |
| 6. | Предельные минимальный и максимальный размеры земельного участка (Рмин и Рмакс), м2 | 300<br>1000 |
| 7. | Вид (виды) разрешенного использования | для садоводства |
| 7.1. | Дополнительные сведения об использовании земельного участка | - |
| 8. | Кадастровый или иной государственный учетный номер (инвентарный) здания, сооружения, объекта незавершенного строительства, расположенного на земельном участке | - |
| 9. | Сведения о земельных участках (землях общего пользования, территории общего пользования), посредством которых обеспечивается доступ | Земли общего пользования<br>(1) Земли общего пользования |
| 10. | Иные сведения | - |

**4. Пояснения к сведениям об уточняемом земельном участке с кадастровым номером 21:21:231401:603 :**

| | |
|---|---|
| 1. | - |

# Сведения об уточняемых земельных участках

**1. Сведения о характерных точках границы уточняемого земельного участка с кадастровым номером 21:21:231401:604 :**

**Система координат МСК-21, зона** **Зона №1**

| Обозначение характерных точек границ | Координаты, м | | | | Метод определения координат | Формулы, примененные для расчета средней квадратической погрешности определения координат характерных точек границ (Mt), с подставленными в такие формулы значениями и итоговые (вычисленные) значения Mt, м | Описание закрепления точки |
|---|---|---|---|---|---|---|---|
| | содержатся в Едином государственном реестре недвижимости | | определены в результате выполнения комплексных кадастровых работ | | | | |
| | X | Y | X | Y | | | |
| 1 | 2 | 3 | 4 | 5 | 6 | 7 | 8 |
| н849У | - | - | 392526.86 | 1222960.94 | Метод спутниковых геодезических измерений (определений) | 0.20 | - |
| н851У | - | - | 392512.93 | 1222991.55 | Метод спутниковых геодезических измерений (определений) | 0.20 | - |
| н852У | - | - | 392492.67 | 1222981.33 | Метод спутниковых геодезических измерений (определений) | 0.20 | - |
| н853У | - | - | 392499.64 | 1222968.42 | Метод спутниковых геодезических измерений (определений) | 0.20 | - |
| н850У | - | - | 392511.21 | 1222953.02 | Метод спутниковых геодезических измерений (определений) | 0.20 | - |
| н849У | - | - | 392526.86 | 1222960.94 | Метод спутниковых геодезических измерений (определений) | 0.20 | - |

**2. Сведения о частях границ уточняемого земельного участка с кадастровым номером 21:21:231401:604 :**

| Обозначение части границ | | Горизонтальное проложение (S), м | Описание прохождения части границ | Сведения о согласовании местоположения границ (согласовано/спорное) |
|---|---|---|---|---|
| от т. | до т. | | | |
| 1 | 2 | 3 | 4 | 5 |
| н849У | н851У | 33.63 | - | - |
| н851У | н852У | 22.69 | - | - |
| н852У | н853У | 14.67 | - | - |
| н853У | н850У | 19.26 | - | - |
| н850У | н849У | 17.54 | - | - |

**3. Сведения о характеристиках уточняемого земельного участка с кадастровым номером 21:21:231401:604 :**

| № п/п | Наименование характеристики земельного участка | Значение характеристики |
|---|---|---|
| 1 | 2 | 3 |
| 1. | Адрес земельного участка | Российская Федерация, Чувашская Республика (Чувашия), район Чебоксарский, сельское поселение Кшаушское, садовое некоммерческое товарищество Шоркино, участок 604 |
| 1.1. | Сведения о местоположении земельного участка (при отсутствии адреса) в структурированном в соответствии с федеральной информационной адресной системой виде | - |
| 1.2. | Дополнительные сведения о местоположении земельного участка | - |
| 2. | Площадь земельного участка ± величина погрешности определения (вычисления) площади (Р ± ΔР), м2 | 697 ± 18 |
| 3. | Формула, примененная для вычисления предельной погрешности определения площади земельного участка, с подставленными значениями и итоговые (вычисленные) значения (ΔР), м2 | $\Delta = 3.50*Mt*\sqrt{P}=3.50*0.20*\sqrt{697}=18$ |
| 4. | Площадь земельного участка согласно сведениям Единого государственного реестра недвижимости (Ркад), м2 | 600 |
| 5. | Оценка расхождения Р и Ркад (Р - Ркад), м2 | 97 |
| 6. | Предельные минимальный и максимальный размеры земельного участка (Рмин и Рмакс), м2 | 300<br>1000 |
| 7. | Вид (виды) разрешенного использования | для садоводства |
| 7.1. | Дополнительные сведения об использовании земельного участка | - |
| 8. | Кадастровый или иной государственный учетный номер (инвентарный) здания, сооружения, объекта незавершенного строительства, расположенного на земельном участке | - |
| 9. | Сведения о земельных участках (землях общего пользования, территории общего пользования), посредством которых обеспечивается доступ | Земли общего пользования<br>(1) Земли общего пользования |
| 10. | Иные сведения | - |

**4. Пояснения к сведениям об уточняемом земельном участке с кадастровым номером 21:21:231401:604 :**

| | |
|---|---|
| 1. | - |

# Сведения об уточняемых земельных участках

**1. Сведения о характерных точках границы уточняемого земельного участка с кадастровым номером 21:21:231401:605 :**

**Система координат МСК-21, зона** **Зона №1**

| Обозначение характерных точек границ | Координаты, м | | | | Метод определения координат | Формулы, примененные для расчета средней квадратической погрешности определения координат характерных точек границ (Mt), с подставленными в такие формулы значениями и итоговые (вычисленные) значения Mt, м | Описание закрепления точки |
|---|---|---|---|---|---|---|---|
| | содержатся в Едином государственном реестре недвижимости | | определены в результате выполнения комплексных кадастровых работ | | | | |
| | X | Y | X | Y | | | |
| 1 | 2 | 3 | 4 | 5 | 6 | 7 | 8 |
| н854У | - | - | 392543.18 | 1223010.40 | Метод спутниковых геодезических измерений (определений) | 0.20 | - |
| н855У | - | - | 392532.92 | 1223032.07 | Метод спутниковых геодезических измерений (определений) | 0.20 | - |
| н856У | - | - | 392510.36 | 1223021.07 | Метод спутниковых геодезических измерений (определений) | 0.20 | - |
| н857У | - | - | 392520.72 | 1222999.49 | Метод спутниковых геодезических измерений (определений) | 0.20 | - |
| н854У | - | - | 392543.18 | 1223010.40 | Метод спутниковых геодезических измерений (определений) | 0.20 | - |

**2. Сведения о частях границ уточняемого земельного участка с кадастровым номером 21:21:231401:605 :**

| Обозначение части границ | | Горизонтальное проложение (S), м | Описание прохождения части границ | Сведения о согласовании местоположения границ (согласовано/спорное) |
|---|---|---|---|---|
| от т. | до т. | | | |
| 1 | 2 | 3 | 4 | 5 |
| н854У | н855У | 23.98 | - | - |
| н855У | н856У | 25.10 | - | - |
| н856У | н857У | 23.94 | - | - |
| н857У | н854У | 24.97 | - | - |

**3. Сведения о характеристиках уточняемого земельного участка с кадастровым номером 21:21:231401:605 :**

| № п/п | Наименование характеристики земельного участка | Значение характеристики |
|---|---|---|
| 1 | 2 | 3 |
| 1. | Адрес земельного участка | Российская Федерация, Чувашская Республика (Чувашия), район Чебоксарский, сельское поселение Кшаушское, садовое некоммерческое товарищество Шоркино, участок 605 |
| 1.1. | Сведения о местоположении земельного участка (при отсутствии адреса) в структурированном в соответствии с федеральной информационной адресной системой виде | - |
| 1.2. | Дополнительные сведения о местоположении земельного участка | - |
| 2. | Площадь земельного участка ± величина погрешности определения (вычисления) площади (Р ± ΔР), м2 | 600 ± 17 |
| 3. | Формула, примененная для вычисления предельной погрешности определения площади земельного участка, с подставленными значениями и итоговые (вычисленные) значения (ΔР), м2 | Δ = 3.50*Mt*√P=3.50*0.20*√600=17 |
| 4. | Площадь земельного участка согласно сведениям Единого государственного реестра недвижимости (Ркад), м2 | 600 |
| 5. | Оценка расхождения Р и Ркад (Р - Ркад), м2 | - |
| 6. | Предельные минимальный и максимальный размеры земельного участка (Рмин и Рмакс), м2 | 300<br>1000 |
| 7. | Вид (виды) разрешенного использования | для садоводства |
| 7.1. | Дополнительные сведения об использовании земельного участка | - |
| 8. | Кадастровый или иной государственный учетный номер (инвентарный) здания, сооружения, объекта незавершенного строительства, расположенного на земельном участке | - |
| 9. | Сведения о земельных участках (землях общего пользования, территории общего пользования), посредством которых обеспечивается доступ | Земли общего пользования<br>(1) Земли общего пользования |
| 10. | Иные сведения | - |

**4. Пояснения к сведениям об уточняемом земельном участке с кадастровым номером 21:21:231401:605 :**

| | |
|---|---|
| 1. | - |

## Сведения об уточняемых земельных участках

**1. Сведения о характерных точках границы уточняемого земельного участка с кадастровым номером 21:21:231401:606 :**

**Система координат МСК-21, зона** **Зона №1**

| Обозначение характерных точек границ | Координаты, м | | | | Метод определения координат | Формулы, примененные для расчета средней квадратической погрешности определения координат характерных точек границ (Mt), с подставленными в такие формулы значениями и итоговые (вычисленные) значения Mt, м | Описание закрепления точки |
|---|---|---|---|---|---|---|---|
| | содержатся в Едином государственном реестре недвижимости | | определены в результате выполнения комплексных кадастровых работ | | | | |
| | X | Y | X | Y | | | |
| 1 | 2 | 3 | 4 | 5 | 6 | 7 | 8 |
| н857У | - | - | 392520.72 | 1222999.49 | Метод спутниковых геодезических измерений (определений) | 0.20 | - |
| н856У | - | - | 392510.36 | 1223021.07 | Метод спутниковых геодезических измерений (определений) | 0.20 | - |
| н858У | - | - | 392495.92 | 1223014.21 | Метод спутниковых геодезических измерений (определений) | 0.20 | - |
| н859У | - | - | 392490.24 | 1222987.04 | Метод спутниковых геодезических измерений (определений) | 0.20 | - |
| н860У | - | - | 392491.48 | 1222984.80 | Метод спутниковых геодезических измерений (определений) | 0.20 | - |
| н861У | - | - | 392498.96 | 1222988.12 | Метод спутниковых геодезических измерений (определений) | 0.20 | - |

**1. Сведения о характерных точках границы уточняемого земельного участка с кадастровым номером 21:21:231401:606 :**

**Система координат МСК-21, зона** **Зона №1**

| Обозначение характерных точек границ | Координаты, м | | | | Метод определения координат | Формулы, примененные для расчета средней квадратической погрешности определения координат характерных точек границ (Mt), с подставленными в такие формулы значениями и итоговые (вычисленные) значения Mt, м | Описание закрепления точки |
|---|---|---|---|---|---|---|---|
| | содержатся в Едином государственном реестре недвижимости | | определены в результате выполнения комплексных кадастровых работ | | | | |
| | X | Y | X | Y | | | |
| 1 | 2 | 3 | 4 | 5 | 6 | 7 | 8 |
| н857У | - | - | 392520.72 | 1222999.49 | Метод спутниковых геодезических измерений (определений) | 0.20 | - |

**2. Сведения о частях границ уточняемого земельного участка с кадастровым номером 21:21:231401:606 :**

| Обозначение части границ | | Горизонтальное проложение (S), м | Описание прохождения части границ | Сведения о согласовании местоположения границ (согласовано/спорное) |
|---|---|---|---|---|
| от т. | до т. | | | |
| 1 | 2 | 3 | 4 | 5 |
| н857У | н856У | 23.94 | - | - |
| н856У | н858У | 15.99 | - | - |
| н858У | н859У | 27.76 | - | - |
| н859У | н860У | 2.56 | - | - |
| н860У | н861У | 8.18 | - | - |
| н861У | н857У | 24.55 | - | - |

**3. Сведения о характеристиках уточняемого земельного участка с кадастровым номером 21:21:231401:606 :**

| № п/п | Наименование характеристики земельного участка | Значение характеристики |
|---|---|---|
| 1 | 2 | 3 |
| 1. | Адрес земельного участка | Российская Федерация, Чувашская Республика (Чувашия), район Чебоксарский, сельское поселение Кшаушское, садовое некоммерческое товарищество Шоркино, участок 606 |
| 1.1. | Сведения о местоположении земельного участка (при отсутствии адреса) в структурированном в соответствии с федеральной информационной адресной системой виде | - |
| 1.2. | Дополнительные сведения о местоположении земельного участка | - |
| 2. | Площадь земельного участка ± величина погрешности определения (вычисления) площади (Р ± ΔР), м2 | 618 ± 17 |
| 3. | Формула, примененная для вычисления предельной погрешности определения площади земельного участка, с подставленными значениями и итоговые (вычисленные) значения (ΔР), м2 | $\Delta = 3.50*Mt*\sqrt{P}=3.50*0.20*\sqrt{618}=17$ |
| 4. | Площадь земельного участка согласно сведениям Единого государственного реестра недвижимости (Ркад), м2 | 600 |

**3. Сведения о характеристиках уточняемого земельного участка с кадастровым номером 21:21:231401:606 :**

| № п/п | Наименование характеристики земельного участка | Значение характеристики |
|---|---|---|
| 1 | 2 | 3 |
| 5. | Оценка расхождения Р и Ркад (Р - Ркад), м2 | 18 |
| 6. | Предельные минимальный и максимальный размеры земельного участка (Рмин и Рмакс), м2 | 300<br>1000 |
| 7. | Вид (виды) разрешенного использования | для садоводства |
| 7.1. | Дополнительные сведения об использовании земельного участка | - |
| 8. | Кадастровый или иной государственный учетный номер (инвентарный) здания, сооружения, объекта незавершенного строительства, расположенного на земельном участке | - |
| 9. | Сведения о земельных участках (землях общего пользования, территории общего пользования), посредством которых обеспечивается доступ | Земли общего пользования<br>(1) Земли общего пользования |
| 10. | Иные сведения | - |

**4. Пояснения к сведениям об уточняемом земельном участке с кадастровым номером 21:21:231401:606 :**

| | |
|---|---|
| 1. | - |

# Сведения об уточняемых земельных участках

**1. Сведения о характерных точках границы уточняемого земельного участка с кадастровым номером 21:21:231401:607 :**

**Система координат МСК-21, зона** **Зона №1**

| Обозначение характерных точек границ | Координаты, м | | | | Метод определения координат | Формулы, примененные для расчета средней квадратической погрешности определения координат характерных точек границ (Mt), с подставленными в такие формулы значениями и итоговые (вычисленные) значения Mt, м | Описание закрепления точки |
|---|---|---|---|---|---|---|---|
| | содержатся в Едином государственном реестре недвижимости | | определены в результате выполнения комплексных кадастровых работ | | | | |
| | X | Y | X | Y | | | |
| 1 | 2 | 3 | 4 | 5 | 6 | 7 | 8 |
| н855У | - | - | 392532.92 | 1223032.07 | Метод спутниковых геодезических измерений (определений) | 0.20 | - |
| н862У | - | - | 392524.40 | 1223049.98 | Метод спутниковых геодезических измерений (определений) | 0.20 | - |
| н863У | - | - | 392516.32 | 1223046.57 | Метод спутниковых геодезических измерений (определений) | 0.20 | - |
| н864У | - | - | 392513.77 | 1223046.77 | Метод спутниковых геодезических измерений (определений) | 0.20 | - |
| н865У | - | - | 392502.17 | 1223041.47 | Метод спутниковых геодезических измерений (определений) | 0.20 | - |
| н858У | - | - | 392495.92 | 1223014.21 | Метод спутниковых геодезических измерений (определений) | 0.20 | - |

**1. Сведения о характерных точках границы уточняемого земельного участка с кадастровым номером 21:21:231401:607 :**

**Система координат МСК-21, зона** **Зона № 1**

| Обозначение характерных точек границ | Координаты, м | | | | Метод определения координат | Формулы, примененные для расчета средней квадратической погрешности определения координат характерных точек границ (Mt), с подставленными в такие формулы значениями и итоговые (вычисленные) значения Mt, м | Описание закрепления точки |
|---|---|---|---|---|---|---|---|
| | содержатся в Едином государственном реестре недвижимости | | определены в результате выполнения комплексных кадастровых работ | | | | |
| | X | Y | X | Y | | | |
| 1 | 2 | 3 | 4 | 5 | 6 | 7 | 8 |
| н856У | - | - | 392510.36 | 1223021.07 | Метод спутниковых геодезических измерений (определений) | 0.20 | - |
| н855У | - | - | 392532.92 | 1223032.07 | Метод спутниковых геодезических измерений (определений) | 0.20 | - |

**2. Сведения о частях границ уточняемого земельного участка с кадастровым номером 21:21:231401:607 :**

| Обозначение части границ | | Горизонтальное проложение (S), м | Описание прохождения части границ | Сведения о согласовании местоположения границ (согласовано/спорное) |
|---|---|---|---|---|
| от т. | до т. | | | |
| 1 | 2 | 3 | 4 | 5 |
| н855У | н862У | 19.83 | - | - |
| н862У | н863У | 8.77 | - | - |
| н863У | н864У | 2.56 | - | - |
| н864У | н865У | 12.75 | - | - |
| н865У | н858У | 27.97 | - | - |
| н858У | н856У | 15.99 | - | - |
| н856У | н855У | 25.10 | - | - |

**3. Сведения о характеристиках уточняемого земельного участка с кадастровым номером 21:21:231401:607 :**

| № п/п | Наименование характеристики земельного участка | Значение характеристики |
|---|---|---|
| 1 | 2 | 3 |
| 1. | Адрес земельного участка | Российская Федерация, Чувашская Республика (Чувашия), район Чебоксарский, сельское поселение Кшаушское, садовое некоммерческое товарищество Шоркино, участок 607 |
| 1.1. | Сведения о местоположении земельного участка (при отсутствии адреса) в структурированном в соответствии с федеральной информационной адресной системой виде | - |

**3. Сведения о характеристиках уточняемого земельного участка с кадастровым номером 21:21:231401:607 :**

| № п/п | Наименование характеристики земельного участка | Значение характеристики |
|---|---|---|
| 1 | 2 | 3 |
| 1.2. | Дополнительные сведения о местоположении земельного участка | - |
| 2. | Площадь земельного участка ± величина погрешности определения (вычисления) площади (Р ± ΔР), м2 | 690 ± 18 |
| 3. | Формула, примененная для вычисления предельной погрешности определения площади земельного участка, с подставленными значениями и итоговые (вычисленные) значения (ΔР), м2 | Δ = 3.50*Mt*√P=3.50*0.20*√690=18 |
| 4. | Площадь земельного участка согласно сведениям Единого государственного реестра недвижимости (Ркад), м2 | 600 |
| 5. | Оценка расхождения Р и Ркад (Р - Ркад), м2 | 90 |
| 6. | Предельные минимальный и максимальный размеры земельного участка (Рмин и Рмакс), м2 | 300<br>1000 |
| 7. | Вид (виды) разрешенного использования | для садоводства |
| 7.1. | Дополнительные сведения об использовании земельного участка | - |
| 8. | Кадастровый или иной государственный учетный номер (инвентарный) здания, сооружения, объекта незавершенного строительства, расположенного на земельном участке | - |
| 9. | Сведения о земельных участках (землях общего пользования, территории общего пользования), посредством которых обеспечивается доступ | Земли общего пользования<br>(1) Земли общего пользования |
| 10. | Иные сведения | - |

**4. Пояснения к сведениям об уточняемом земельном участке с кадастровым номером 21:21:231401:607 :**

| | |
|---|---|
| 1. | - |

## Сведения об уточняемых земельных участках

**1. Сведения о характерных точках границы уточняемого земельного участка с кадастровым номером 21:21:231401:616 :**

**Система координат МСК-21, зона** **Зона №1**

| Обозначение характерных точек границ | Координаты, м | | | | Метод определения координат | Формулы, примененные для расчета средней квадратической погрешности определения координат характерных точек границ (Mt), с подставленными в такие формулы значениями и итоговые (вычисленные) значения Mt, м | Описание закрепления точки |
|---|---|---|---|---|---|---|---|
| | содержатся в Едином государственном реестре недвижимости | | определены в результате выполнения комплексных кадастровых работ | | | | |
| | X | Y | X | Y | | | |
| 1 | 2 | 3 | 4 | 5 | 6 | 7 | 8 |
| 381 | - | - | 392722.48 | 1223996.15 | Метод спутниковых геодезических измерений (определений) | 0.20 | - |
| н866У | - | - | 392711.98 | 1224005.86 | Метод спутниковых геодезических измерений (определений) | 0.20 | - |
| н867У | - | - | 392706.56 | 1224000.04 | Метод спутниковых геодезических измерений (определений) | 0.20 | - |
| н868У | - | - | 392685.62 | 1223975.10 | Метод спутниковых геодезических измерений (определений) | 0.20 | - |
| 382 | - | - | 392697.46 | 1223965.29 | Метод спутниковых геодезических измерений (определений) | 0.20 | - |
| 381 | - | - | 392722.48 | 1223996.15 | Метод спутниковых геодезических измерений (определений) | 0.20 | - |

**2. Сведения о частях границ уточняемого земельного участка с кадастровым номером 21:21:231401:616 :**

| Обозначение части границ | | Горизонтальное проложение (S), м | Описание прохождения части границ | Сведения о согласовании местоположения границ (согласовано/спорное) |
|---|---|---|---|---|
| от т. | до т. | | | |
| 1 | 2 | 3 | 4 | 5 |
| 381 | н866У | 14.30 | - | - |
| н866У | н867У | 7.95 | - | - |
| н867У | н868У | 32.57 | - | - |
| н868У | 382 | 15.38 | - | - |
| 382 | 381 | 39.73 | - | - |

**3. Сведения о характеристиках уточняемого земельного участка с кадастровым номером 21:21:231401:616 :**

| № п/п | Наименование характеристики земельного участка | Значение характеристики |
|---|---|---|
| 1 | 2 | 3 |
| 1. | Адрес земельного участка | Российская Федерация, Чувашская Республика (Чувашия), район Чебоксарский, сельское поселение Кшаушское, садовое некоммерческое товарищество Шоркино, участок 616 |
| 1.1. | Сведения о местоположении земельного участка (при отсутствии адреса) в структурированном в соответствии с федеральной информационной адресной системой виде | - |
| 1.2. | Дополнительные сведения о местоположении земельного участка | - |
| 2. | Площадь земельного участка ± величина погрешности определения (вычисления) площади (Р ± ΔР), м2 | 602 ± 17 |
| 3. | Формула, примененная для вычисления предельной погрешности определения площади земельного участка, с подставленными значениями и итоговые (вычисленные) значения (ΔР), м2 | $\Delta = 3.50*Mt*\sqrt{P}=3.50*0.20*\sqrt{602}=17$ |
| 4. | Площадь земельного участка согласно сведениям Единого государственного реестра недвижимости (Ркад), м2 | 600 |
| 5. | Оценка расхождения Р и Ркад (Р - Ркад), м2 | 2 |
| 6. | Предельные минимальный и максимальный размеры земельного участка (Рмин и Рмакс), м2 | 300<br>1000 |
| 7. | Вид (виды) разрешенного использования | для садоводства |
| 7.1. | Дополнительные сведения об использовании земельного участка | - |
| 8. | Кадастровый или иной государственный учетный номер (инвентарный) здания, сооружения, объекта незавершенного строительства, расположенного на земельном участке | 21:21:231401:794 |
| 9. | Сведения о земельных участках (землях общего пользования, территории общего пользования), посредством которых обеспечивается доступ | Земли общего пользования<br>(1) Земли общего пользования |
| 10. | Иные сведения | - |

**4. Пояснения к сведениям об уточняемом земельном участке с кадастровым номером 21:21:231401:616 :**

| | |
|---|---|
| 1. | - |

## Сведения об уточняемых земельных участках

**1. Сведения о характерных точках границы уточняемого земельного участка с кадастровым номером 21:21:231401:617 :**

**Система координат МСК-21, зона** **Зона № 1**

| Обозначение характерных точек границ | Координаты, м | | | | Метод определения координат | Формулы, примененные для расчета средней квадратической погрешности определения координат характерных точек границ (Mt), с подставленными в такие формулы значениями и итоговые (вычисленные) значения Mt, м | Описание закрепления точки |
|---|---|---|---|---|---|---|---|
| | содержатся в Едином государственном реестре недвижимости | | определены в результате выполнения комплексных кадастровых работ | | | | |
| | X | Y | X | Y | | | |
| 1 | 2 | 3 | 4 | 5 | 6 | 7 | 8 |
| н866У | - | - | 392711.98 | 1224005.86 | Метод спутниковых геодезических измерений (определений) | 0.20 | - |
| н869У | - | - | 392703.50 | 1224015.98 | Метод спутниковых геодезических измерений (определений) | 0.20 | - |
| н870У | - | - | 392696.46 | 1224010.17 | Метод спутниковых геодезических измерений (определений) | 0.20 | - |
| н871У | - | - | 392673.89 | 1223984.60 | Метод спутниковых геодезических измерений (определений) | 0.20 | - |
| н868У | - | - | 392685.62 | 1223975.10 | Метод спутниковых геодезических измерений (определений) | 0.20 | - |
| н867У | - | - | 392706.56 | 1224000.04 | Метод спутниковых геодезических измерений (определений) | 0.20 | - |

**1. Сведения о характерных точках границы уточняемого земельного участка с кадастровым номером 21:21:231401:617 :**

**Система координат МСК-21, зона** **Зона №1**

| Обозначение характерных точек границ | Координаты, м | | | | Метод определения координат | Формулы, примененные для расчета средней квадратической погрешности определения координат характерных точек границ (Mt), с подставленными в такие формулы значениями и итоговые (вычисленные) значения Mt, м | Описание закрепления точки |
|---|---|---|---|---|---|---|---|
| | содержатся в Едином государственном реестре недвижимости | | определены в результате выполнения комплексных кадастровых работ | | | | |
| | X | Y | X | Y | | | |
| 1 | 2 | 3 | 4 | 5 | 6 | 7 | 8 |
| н866У | - | - | 392711.98 | 1224005.86 | Метод спутниковых геодезических измерений (определений) | 0.20 | - |

**2. Сведения о частях границ уточняемого земельного участка с кадастровым номером 21:21:231401:617 :**

| Обозначение части границ | | Горизонтальное проложение (S), м | Описание прохождения части границ | Сведения о согласовании местоположения границ (согласовано/спорное) |
|---|---|---|---|---|
| от т. | до т. | | | |
| 1 | 2 | 3 | 4 | 5 |
| н866У | н869У | 13.20 | - | - |
| н869У | н870У | 9.13 | - | - |
| н870У | н871У | 34.11 | - | - |
| н871У | н868У | 15.09 | - | - |
| н868У | н867У | 32.57 | - | - |
| н867У | н866У | 7.95 | - | - |

**3. Сведения о характеристиках уточняемого земельного участка с кадастровым номером 21:21:231401:617 :**

| № п/п | Наименование характеристики земельного участка | Значение характеристики |
|---|---|---|
| 1 | 2 | 3 |
| 1. | Адрес земельного участка | Российская Федерация, Чувашская Республика (Чувашия), район Чебоксарский, сельское поселение Кшаушское, садовое некоммерческое товарищество Шоркино, участок 617 |
| 1.1. | Сведения о местоположении земельного участка (при отсутствии адреса) в структурированном в соответствии с федеральной информационной адресной системой виде | - |
| 1.2. | Дополнительные сведения о местоположении земельного участка | - |
| 2. | Площадь земельного участка ± величина погрешности определения (вычисления) площади (Р ± ΔР), м2 | 606 ± 17 |
| 3. | Формула, примененная для вычисления предельной погрешности определения площади земельного участка, с подставленными значениями и итоговые (вычисленные) значения (ΔР), м2 | $\Delta = 3.50*Mt*\sqrt{P}=3.50*0.20*\sqrt{606}=17$ |
| 4. | Площадь земельного участка согласно сведениям Единого государственного реестра недвижимости (Ркад), м2 | 600 |

**3. Сведения о характеристиках уточняемого земельного участка с кадастровым номером 21:21:231401:617 :**

| № п/п | Наименование характеристики земельного участка | Значение характеристики |
|---|---|---|
| 1 | 2 | 3 |
| 5. | Оценка расхождения Р и Ркад (Р - Ркад), м2 | 6 |
| 6. | Предельные минимальный и максимальный размеры земельного участка (Рмин и Рмакс), м2 | 300<br>1000 |
| 7. | Вид (виды) разрешенного использования | для садоводства |
| 7.1. | Дополнительные сведения об использовании земельного участка | - |
| 8. | Кадастровый или иной государственный учетный номер (инвентарный) здания, сооружения, объекта незавершенного строительства, расположенного на земельном участке | 21:21:231401:873 |
| 9. | Сведения о земельных участках (землях общего пользования, территории общего пользования), посредством которых обеспечивается доступ | Земли общего пользования<br>(1) Земли общего пользования |
| 10. | Иные сведения | - |

**4. Пояснения к сведениям об уточняемом земельном участке с кадастровым номером 21:21:231401:617 :**

| | |
|---|---|
| 1. | - |

## Сведения об уточняемых земельных участках

**1. Сведения о характерных точках границы уточняемого земельного участка с кадастровым номером 21:21:231401:618 :**

**Система координат МСК-21, зона** **Зона №1**

| Обозначение характерных точек границ | Координаты, м | | | | Метод определения координат | Формулы, примененные для расчета средней квадратической погрешности определения координат характерных точек границ (Mt), с подставленными в такие формулы значениями и итоговые (вычисленные) значения Mt, м | Описание закрепления точки |
|---|---|---|---|---|---|---|---|
| | содержатся в Едином государственном реестре недвижимости | | определены в результате выполнения комплексных кадастровых работ | | | | |
| | X | Y | X | Y | | | |
| 1 | 2 | 3 | 4 | 5 | 6 | 7 | 8 |
| н869У | - | - | 392703.50 | 1224015.98 | Метод спутниковых геодезических измерений (определений) | 0.20 | - |
| н872У | - | - | 392698.37 | 1224022.41 | Метод спутниковых геодезических измерений (определений) | 0.20 | - |
| н873У | - | - | 392654.99 | 1224000.01 | Метод спутниковых геодезических измерений (определений) | 0.20 | - |
| н874У | - | - | 392661.30 | 1223994.66 | Метод спутниковых геодезических измерений (определений) | 0.20 | - |
| н871У | - | - | 392673.89 | 1223984.60 | Метод спутниковых геодезических измерений (определений) | 0.20 | - |
| н870У | - | - | 392696.46 | 1224010.17 | Метод спутниковых геодезических измерений (определений) | 0.20 | - |

**1. Сведения о характерных точках границы уточняемого земельного участка с кадастровым номером 21:21:231401:618 :**

**Система координат МСК-21, зона** **Зона №1**

| Обозначение характерных точек границ | Координаты, м | | | | Метод определения координат | Формулы, примененные для расчета средней квадратической погрешности определения координат характерных точек границ (Mt), с подставленными в такие формулы значениями и итоговые (вычисленные) значения Mt, м | Описание закрепления точки |
|---|---|---|---|---|---|---|---|
| | содержатся в Едином государственном реестре недвижимости | | определены в результате выполнения комплексных кадастровых работ | | | | |
| | X | Y | X | Y | | | |
| 1 | 2 | 3 | 4 | 5 | 6 | 7 | 8 |
| н869У | - | - | 392703.50 | 1224015.98 | Метод спутниковых геодезических измерений (определений) | 0.20 | - |

**2. Сведения о частях границ уточняемого земельного участка с кадастровым номером 21:21:231401:618 :**

| Обозначение части границ | | Горизонтальное проложение (S), м | Описание прохождения части границ | Сведения о согласовании местоположения границ (согласовано/спорное) |
|---|---|---|---|---|
| от т. | до т. | | | |
| 1 | 2 | 3 | 4 | 5 |
| н869У | н872У | 8.23 | - | - |
| н872У | н873У | 48.82 | - | - |
| н873У | н874У | 8.27 | - | - |
| н874У | н871У | 16.12 | - | - |
| н871У | н870У | 34.11 | - | - |
| н870У | н869У | 9.13 | - | - |

**3. Сведения о характеристиках уточняемого земельного участка с кадастровым номером 21:21:231401:618 :**

| № п/п | Наименование характеристики земельного участка | Значение характеристики |
|---|---|---|
| 1 | 2 | 3 |
| 1. | Адрес земельного участка | Российская Федерация, Чувашская Республика (Чувашия), район Чебоксарский, сельское поселение Кшаушское, садовое некоммерческое товарищество Шоркино, участок 618 |
| 1.1. | Сведения о местоположении земельного участка (при отсутствии адреса) в структурированном в соответствии с федеральной информационной адресной системой виде | - |
| 1.2. | Дополнительные сведения о местоположении земельного участка | - |
| 2. | Площадь земельного участка ± величина погрешности определения (вычисления) площади (Р ± ΔР), м2 | 699 ± 19 |
| 3. | Формула, примененная для вычисления предельной погрешности определения площади земельного участка, с подставленными значениями и итоговые (вычисленные) значения (ΔР), м2 | $\Delta = 3.50*Mt*\sqrt{P}=3.50*0.20*\sqrt{699}=19$ |
| 4. | Площадь земельного участка согласно сведениям Единого государственного реестра недвижимости (Ркад), м2 | 600 |

**3. Сведения о характеристиках уточняемого земельного участка с кадастровым номером 21:21:231401:618 :**

| № п/п | Наименование характеристики земельного участка | Значение характеристики |
|---|---|---|
| 1 | 2 | 3 |
| 5. | Оценка расхождения Р и Ркад (Р - Ркад), м2 | 99 |
| 6. | Предельные минимальный и максимальный размеры земельного участка (Рмин и Рмакс), м2 | 300<br>1000 |
| 7. | Вид (виды) разрешенного использования | для садоводства |
| 7.1. | Дополнительные сведения об использовании земельного участка | - |
| 8. | Кадастровый или иной государственный учетный номер (инвентарный) здания, сооружения, объекта незавершенного строительства, расположенного на земельном участке | - |
| 9. | Сведения о земельных участках (землях общего пользования, территории общего пользования), посредством которых обеспечивается доступ | Земли общего пользования<br>(1) Земли общего пользования |
| 10. | Иные сведения | - |

**4. Пояснения к сведениям об уточняемом земельном участке с кадастровым номером 21:21:231401:618 :**

| | |
|---|---|
| 1. | - |

# Сведения об уточняемых земельных участках

**1. Сведения о характерных точках границы уточняемого земельного участка с кадастровым номером 21:21:231401:850 :**

**Система координат МСК-21, зона** **Зона № 1**

| Обозначение характерных точек границ | Координаты, м | | | | Метод определения координат | Формулы, примененные для расчета средней квадратической погрешности определения координат характерных точек границ (Mt), с подставленными в такие формулы значениями и итоговые (вычисленные) значения Mt, м | Описание закрепления точки |
|---|---|---|---|---|---|---|---|
| | содержатся в Едином государственном реестре недвижимости | | определены в результате выполнения комплексных кадастровых работ | | | | |
| | X | Y | X | Y | | | |
| 1 | 2 | 3 | 4 | 5 | 6 | 7 | 8 |
| н875У | - | - | 392785.30 | 1223881.61 | Метод спутниковых геодезических измерений (определений) | 0.20 | - |
| н876У | - | - | 392782.78 | 1223887.38 | Метод спутниковых геодезических измерений (определений) | 0.20 | - |
| н877У | - | - | 392780.60 | 1223889.65 | Метод спутниковых геодезических измерений (определений) | 0.20 | - |
| н878У | - | - | 392764.96 | 1223903.24 | Метод спутниковых геодезических измерений (определений) | 0.20 | - |
| н879У | - | - | 392752.20 | 1223888.43 | Метод спутниковых геодезических измерений (определений) | 0.20 | - |
| н880У | - | - | 392772.62 | 1223866.54 | Метод спутниковых геодезических измерений (определений) | 0.20 | - |

**1. Сведения о характерных точках границы уточняемого земельного участка с кадастровым номером 21:21:231401:850 :**

**Система координат МСК-21, зона** **Зона №1**

| Обозначение характерных точек границ | Координаты, м | | | | Метод определения координат | Формулы, примененные для расчета средней квадратической погрешности определения координат характерных точек границ (Mt), с подставленными в такие формулы значениями и итоговые (вычисленные) значения Mt, м | Описание закрепления точки |
|---|---|---|---|---|---|---|---|
| | содержатся в Едином государственном реестре недвижимости | | определены в результате выполнения комплексных кадастровых работ | | | | |
| | X | Y | X | Y | | | |
| 1 | 2 | 3 | 4 | 5 | 6 | 7 | 8 |
| н881У | - | - | 392780.54 | 1223875.93 | Метод спутниковых геодезических измерений (определений) | 0.20 | - |
| н882У | - | - | 392782.34 | 1223877.97 | Метод спутниковых геодезических измерений (определений) | 0.20 | - |
| н883У | - | - | 392784.75 | 1223880.27 | Метод спутниковых геодезических измерений (определений) | 0.20 | - |
| н875У | - | - | 392785.30 | 1223881.61 | Метод спутниковых геодезических измерений (определений) | 0.20 | - |

**2. Сведения о частях границ уточняемого земельного участка с кадастровым номером 21:21:231401:850 :**

| Обозначение части границ | | Горизонтальное проложение (S), м | Описание прохождения части границ | Сведения о согласовании местоположения границ (согласовано/спорное) |
|---|---|---|---|---|
| от т. | до т. | | | |
| 1 | 2 | 3 | 4 | 5 |
| н875У | н876У | 6.30 | - | - |
| н876У | н877У | 3.15 | - | - |
| н877У | н878У | 20.72 | - | - |
| н878У | н879У | 19.55 | - | - |
| н879У | н880У | 29.94 | - | - |
| н880У | н881У | 12.28 | - | - |
| н881У | н882У | 2.72 | - | - |

**2. Сведения о частях границ уточняемого земельного участка с кадастровым номером 21:21:231401:850 :**

| Обозначение части границ | | Горизонтальное проложение (S), м | Описание прохождения части границ | Сведения о согласовании местоположения границ (согласовано/спорное) |
|---|---|---|---|---|
| от т. | до т. | | | |
| 1 | 2 | 3 | 4 | 5 |
| н882У | н883У | 3.33 | - | - |
| н883У | н875У | 1.45 | - | - |

**3. Сведения о характеристиках уточняемого земельного участка с кадастровым номером 21:21:231401:850 :**

| № п/п | Наименование характеристики земельного участка | Значение характеристики |
|---|---|---|
| 1 | 2 | 3 |
| 1. | Адрес земельного участка | Российская Федерация, Чувашская Республика (Чувашия), район Чебоксарский, сельское поселение Кшаушское, садовое некоммерческое товарищество Шоркино, участок 620 |
| 1.1. | Сведения о местоположении земельного участка (при отсутствии адреса) в структурированном в соответствии с федеральной информационной адресной системой виде | - |
| 1.2. | Дополнительные сведения о местоположении земельного участка | - |
| 2. | Площадь земельного участка ± величина погрешности определения (вычисления) площади (Р ± ΔР), м2 | 617 ± 17 |
| 3. | Формула, примененная для вычисления предельной погрешности определения площади земельного участка, с подставленными значениями и итоговые (вычисленные) значения (ΔР), м2 | $\Delta = 3.50*Mt*\sqrt{P}=3.50*0.20*\sqrt{617}=17$ |
| 4. | Площадь земельного участка согласно сведениям Единого государственного реестра недвижимости (Ркад), м2 | 600 |
| 5. | Оценка расхождения Р и Ркад (Р - Ркад), м2 | 17 |
| 6. | Предельные минимальный и максимальный размеры земельного участка (Рмин и Рмакс), м2 | 300<br>1000 |
| 7. | Вид (виды) разрешенного использования | для садоводства |
| 7.1. | Дополнительные сведения об использовании земельного участка | - |
| 8. | Кадастровый или иной государственный учетный номер (инвентарный) здания, сооружения, объекта незавершенного строительства, расположенного на земельном участке | - |
| 9. | Сведения о земельных участках (землях общего пользования, территории общего пользования), посредством которых обеспечивается доступ | Земли общего пользования<br>(1) Земли общего пользования |
| 10. | Иные сведения | - |

**4. Пояснения к сведениям об уточняемом земельном участке с кадастровым номером 21:21:231401:850 :**

| | |
|---|---|
| 1. | - |

## Сведения об уточняемых земельных участках

**1. Сведения о характерных точках границы уточняемого земельного участка с кадастровым номером 21:21:231401:621 :**

**Система координат МСК-21, зона** **Зона №1**

| Обозначение характерных точек границ | Координаты, м | | | | Метод определения координат | Формулы, примененные для расчета средней квадратической погрешности определения координат характерных точек границ (Mt), с подставленными в такие формулы значениями и итоговые (вычисленные) значения Mt, м | Описание закрепления точки |
|---|---|---|---|---|---|---|---|
| | содержатся в Едином государственном реестре недвижимости | | определены в результате выполнения комплексных кадастровых работ | | | | |
| | X | Y | X | Y | | | |
| 1 | 2 | 3 | 4 | 5 | 6 | 7 | 8 |
| н880У | - | - | 392772.62 | 1223866.54 | Метод спутниковых геодезических измерений (определений) | 0.20 | - |
| н879У | - | - | 392752.20 | 1223888.43 | Метод спутниковых геодезических измерений (определений) | 0.20 | - |
| н884У | - | - | 392738.16 | 1223872.51 | Метод спутниковых геодезических измерений (определений) | 0.20 | - |
| н885У | - | - | 392760.02 | 1223852.25 | Метод спутниковых геодезических измерений (определений) | 0.20 | - |
| н880У | - | - | 392772.62 | 1223866.54 | Метод спутниковых геодезических измерений (определений) | 0.20 | - |

**2. Сведения о частях границ уточняемого земельного участка с кадастровым номером 21:21:231401:621 :**

| Обозначение части границ | | Горизонтальное проложение (S), м | Описание прохождения части границ | Сведения о согласовании местоположения границ (согласовано/спорное) |
|---|---|---|---|---|
| от т. | до т. | | | |
| 1 | 2 | 3 | 4 | 5 |
| н880У | н879У | 29.94 | - | - |
| н879У | н884У | 21.23 | - | - |
| н884У | н885У | 29.80 | - | - |
| н885У | н880У | 19.05 | - | - |

**3. Сведения о характеристиках уточняемого земельного участка с кадастровым номером 21:21:231401:621 :**

| № п/п | Наименование характеристики земельного участка | Значение характеристики |
|---|---|---|
| 1 | 2 | 3 |
| 1. | Адрес земельного участка | Российская Федерация, Чувашская Республика (Чувашия), район Чебоксарский, сельское поселение Кшаушское, садовое некоммерческое товарищество Шоркино, участок 621 |
| 1.1. | Сведения о местоположении земельного участка (при отсутствии адреса) в структурированном в соответствии с федеральной информационной адресной системой виде | - |
| 1.2. | Дополнительные сведения о местоположении земельного участка | - |
| 2. | Площадь земельного участка ± величина погрешности определения (вычисления) площади (Р ± ΔР), м2 | 600 ± 17 |
| 3. | Формула, примененная для вычисления предельной погрешности определения площади земельного участка, с подставленными значениями и итоговые (вычисленные) значения (ΔР), м2 | Δ = 3.50*Mt*√P=3.50*0.20*√600=17 |
| 4. | Площадь земельного участка согласно сведениям Единого государственного реестра недвижимости (Ркад), м2 | 600 |
| 5. | Оценка расхождения Р и Ркад (Р - Ркад), м2 | - |
| 6. | Предельные минимальный и максимальный размеры земельного участка (Рмин и Рмакс), м2 | 300<br>1000 |
| 7. | Вид (виды) разрешенного использования | для садоводства |
| 7.1. | Дополнительные сведения об использовании земельного участка | - |
| 8. | Кадастровый или иной государственный учетный номер (инвентарный) здания, сооружения, объекта незавершенного строительства, расположенного на земельном участке | - |
| 9. | Сведения о земельных участках (землях общего пользования, территории общего пользования), посредством которых обеспечивается доступ | Земли общего пользования<br>(1) Земли общего пользования |
| 10. | Иные сведения | - |

**4. Пояснения к сведениям об уточняемом земельном участке с кадастровым номером 21:21:231401:621 :**

| | |
|---|---|
| 1. | - |

## Сведения об уточняемых земельных участках

**1. Сведения о характерных точках границы уточняемого земельного участка с кадастровым номером 21:21:231401:622 :**

**Система координат МСК-21, зона** **Зона №1**

| Обозначение характерных точек границ | Координаты, м | | | | Метод определения координат | Формулы, примененные для расчета средней квадратической погрешности определения координат характерных точек границ (Mt), с подставленными в такие формулы значениями и итоговые (вычисленные) значения Mt, м | Описание закрепления точки |
|---|---|---|---|---|---|---|---|
| | содержатся в Едином государственном реестре недвижимости | | определены в результате выполнения комплексных кадастровых работ | | | | |
| | X | Y | X | Y | | | |
| 1 | 2 | 3 | 4 | 5 | 6 | 7 | 8 |
| н885У | - | - | 392760.02 | 1223852.25 | Метод спутниковых геодезических измерений (определений) | 0.20 | - |
| н884У | - | - | 392738.16 | 1223872.51 | Метод спутниковых геодезических измерений (определений) | 0.20 | - |
| н886У | - | - | 392725.62 | 1223855.95 | Метод спутниковых геодезических измерений (определений) | 0.20 | - |
| н887У | - | - | 392746.63 | 1223836.71 | Метод спутниковых геодезических измерений (определений) | 0.20 | - |
| н885У | - | - | 392760.02 | 1223852.25 | Метод спутниковых геодезических измерений (определений) | 0.20 | - |

**2. Сведения о частях границ уточняемого земельного участка с кадастровым номером 21:21:231401:622 :**

| Обозначение части границ | | Горизонтальное проложение (S), м | Описание прохождения части границ | Сведения о согласовании местоположения границ (согласовано/спорное) |
|---|---|---|---|---|
| от т. | до т. | | | |
| 1 | 2 | 3 | 4 | 5 |
| н885У | н884У | 29.80 | - | - |
| н884У | н886У | 20.77 | - | - |
| н886У | н887У | 28.49 | - | - |
| н887У | н885У | 20.51 | - | - |

**3. Сведения о характеристиках уточняемого земельного участка с кадастровым номером 21:21:231401:622 :**

| № п/п | Наименование характеристики земельного участка | Значение характеристики |
|---|---|---|
| 1 | 2 | 3 |
| 1. | Адрес земельного участка | Российская Федерация, Чувашская Республика (Чувашия), район Чебоксарский, сельское поселение Кшаушское, садовое некоммерческое товарищество Шоркино, участок 622 |
| 1.1. | Сведения о местоположении земельного участка (при отсутствии адреса) в структурированном в соответствии с федеральной информационной адресной системой виде | - |
| 1.2. | Дополнительные сведения о местоположении земельного участка | - |
| 2. | Площадь земельного участка ± величина погрешности определения (вычисления) площади (Р ± ΔР), м2 | 600 ± 17 |
| 3. | Формула, примененная для вычисления предельной погрешности определения площади земельного участка, с подставленными значениями и итоговые (вычисленные) значения (ΔР), м2 | Δ = 3.50*Mt*√P=3.50*0.20*√600=17 |
| 4. | Площадь земельного участка согласно сведениям Единого государственного реестра недвижимости (Ркад), м2 | 600 |
| 5. | Оценка расхождения Р и Ркад (Р - Ркад), м2 | - |
| 6. | Предельные минимальный и максимальный размеры земельного участка (Рмин и Рмакс), м2 | 300<br>1000 |
| 7. | Вид (виды) разрешенного использования | для садоводства |
| 7.1. | Дополнительные сведения об использовании земельного участка | - |
| 8. | Кадастровый или иной государственный учетный номер (инвентарный) здания, сооружения, объекта незавершенного строительства, расположенного на земельном участке | - |
| 9. | Сведения о земельных участках (землях общего пользования, территории общего пользования), посредством которых обеспечивается доступ | Земли общего пользования<br>(1) Земли общего пользования |
| 10. | Иные сведения | - |

**4. Пояснения к сведениям об уточняемом земельном участке с кадастровым номером 21:21:231401:622 :**

| | |
|---|---|
| 1. | - |

# Сведения об уточняемых земельных участках

**1. Сведения о характерных точках границы уточняемого земельного участка с кадастровым номером 21:21:231401:623 :**

**Система координат МСК-21, зона** **Зона №1**

| Обозначение характерных точек границ | Координаты, м | | | | Метод определения координат | Формулы, примененные для расчета средней квадратической погрешности определения координат характерных точек границ (Mt), с подставленными в такие формулы значениями и итоговые (вычисленные) значения Mt, м | Описание закрепления точки |
|---|---|---|---|---|---|---|---|
| | содержатся в Едином государственном реестре недвижимости | | определены в результате выполнения комплексных кадастровых работ | | | | |
| | X | Y | X | Y | | | |
| 1 | 2 | 3 | 4 | 5 | 6 | 7 | 8 |
| н888У | - | - | 392761.71 | 1223906.95 | Метод спутниковых геодезических измерений (определений) | 0.20 | - |
| н889У | - | - | 392744.83 | 1223934.99 | Метод спутниковых геодезических измерений (определений) | 0.20 | - |
| н890У | - | - | 392732.84 | 1223918.30 | Метод спутниковых геодезических измерений (определений) | 0.20 | - |
| н891У | - | - | 392749.01 | 1223891.48 | Метод спутниковых геодезических измерений (определений) | 0.20 | - |
| н888У | - | - | 392761.71 | 1223906.95 | Метод спутниковых геодезических измерений (определений) | 0.20 | - |

**2. Сведения о частях границ уточняемого земельного участка с кадастровым номером 21:21:231401:623 :**

| Обозначение части границ | | Горизонтальное проложение (S), м | Описание прохождения части границ | Сведения о согласовании местоположения границ (согласовано/спорное) |
|---|---|---|---|---|
| от т. | до т. | | | |
| 1 | 2 | 3 | 4 | 5 |
| н888У | н889У | 32.73 | - | - |
| н889У | н890У | 20.55 | - | - |
| н890У | н891У | 31.32 | - | - |
| н891У | н888У | 20.02 | - | - |

**3. Сведения о характеристиках уточняемого земельного участка с кадастровым номером 21:21:231401:623 :**

| № п/п | Наименование характеристики земельного участка | Значение характеристики |
|---|---|---|
| 1 | 2 | 3 |
| 1. | Адрес земельного участка | Российская Федерация, Чувашская Республика (Чувашия), район Чебоксарский, сельское поселение Кшаушское, садовое некоммерческое товарищество Шоркино, участок 623 |
| 1.1. | Сведения о местоположении земельного участка (при отсутствии адреса) в структурированном в соответствии с федеральной информационной адресной системой виде | - |
| 1.2. | Дополнительные сведения о местоположении земельного участка | - |
| 2. | Площадь земельного участка ± величина погрешности определения (вычисления) площади (Р ± ΔР), м2 | 604 ± 17 |
| 3. | Формула, примененная для вычисления предельной погрешности определения площади земельного участка, с подставленными значениями и итоговые (вычисленные) значения (ΔР), м2 | Δ = 3.50*Mt*√P=3.50*0.20*√604=17 |
| 4. | Площадь земельного участка согласно сведениям Единого государственного реестра недвижимости (Ркад), м2 | 600 |
| 5. | Оценка расхождения Р и Ркад (Р - Ркад), м2 | 4 |
| 6. | Предельные минимальный и максимальный размеры земельного участка (Рмин и Рмакс), м2 | 300<br>1000 |
| 7. | Вид (виды) разрешенного использования | для садоводства |
| 7.1. | Дополнительные сведения об использовании земельного участка | - |
| 8. | Кадастровый или иной государственный учетный номер (инвентарный) здания, сооружения, объекта незавершенного строительства, расположенного на земельном участке | - |
| 9. | Сведения о земельных участках (землях общего пользования, территории общего пользования), посредством которых обеспечивается доступ | Земли общего пользования<br>(1) Земли общего пользования |
| 10. | Иные сведения | - |

**4. Пояснения к сведениям об уточняемом земельном участке с кадастровым номером 21:21:231401:623 :**

| | |
|---|---|
| 1. | - |

# Сведения об уточняемых земельных участках

**1. Сведения о характерных точках границы уточняемого земельного участка с кадастровым номером 21:21:231401:624 :**

**Система координат МСК-21, зона** **Зона №1**

| Обозначение характерных точек границ | Координаты, м | | | | Метод определения координат | Формулы, примененные для расчета средней квадратической погрешности определения координат характерных точек границ (Mt), с подставленными в такие формулы значениями и итоговые (вычисленные) значения Mt, м | Описание закрепления точки |
|---|---|---|---|---|---|---|---|
| | содержатся в Едином государственном реестре недвижимости | | определены в результате выполнения комплексных кадастровых работ | | | | |
| | X | Y | X | Y | | | |
| 1 | 2 | 3 | 4 | 5 | 6 | 7 | 8 |
| н891У | - | - | 392749.01 | 1223891.48 | Метод спутниковых геодезических измерений (определений) | 0.20 | - |
| н890У | - | - | 392732.84 | 1223918.30 | Метод спутниковых геодезических измерений (определений) | 0.20 | - |
| н892У | - | - | 392719.04 | 1223903.43 | Метод спутниковых геодезических измерений (определений) | 0.20 | - |
| н893У | - | - | 392735.74 | 1223876.61 | Метод спутниковых геодезических измерений (определений) | 0.20 | - |
| н891У | - | - | 392749.01 | 1223891.48 | Метод спутниковых геодезических измерений (определений) | 0.20 | - |

**2. Сведения о частях границ уточняемого земельного участка с кадастровым номером 21:21:231401:624 :**

| Обозначение части границ | | Горизонтальное проложение (S), м | Описание прохождения части границ | Сведения о согласовании местоположения границ (согласовано/спорное) |
|---|---|---|---|---|
| от т. | до т. | | | |
| 1 | 2 | 3 | 4 | 5 |
| н891У | н890У | 31.32 | - | - |
| н890У | н892У | 20.29 | - | - |
| н892У | н893У | 31.59 | - | - |
| н893У | н891У | 19.93 | - | - |

**3. Сведения о характеристиках уточняемого земельного участка с кадастровым номером 21:21:231401:624 :**

| № п/п | Наименование характеристики земельного участка | Значение характеристики |
|---|---|---|
| 1 | 2 | 3 |
| 1. | Адрес земельного участка | Российская Федерация, Чувашская Республика (Чувашия), район Чебоксарский, сельское поселение Кшаушское, садовое некоммерческое товарищество Шоркино, участок 624 |
| 1.1. | Сведения о местоположении земельного участка (при отсутствии адреса) в структурированном в соответствии с федеральной информационной адресной системой виде | - |
| 1.2. | Дополнительные сведения о местоположении земельного участка | - |
| 2. | Площадь земельного участка ± величина погрешности определения (вычисления) площади (Р ± ΔР), м2 | 607 ± 17 |
| 3. | Формула, примененная для вычисления предельной погрешности определения площади земельного участка, с подставленными значениями и итоговые (вычисленные) значения (ΔР), м2 | Δ = 3.50*Mt*√P=3.50*0.20*√607=17 |
| 4. | Площадь земельного участка согласно сведениям Единого государственного реестра недвижимости (Ркад), м2 | 600 |
| 5. | Оценка расхождения Р и Ркад (Р - Ркад), м2 | 7 |
| 6. | Предельные минимальный и максимальный размеры земельного участка (Рмин и Рмакс), м2 | 300<br>1000 |
| 7. | Вид (виды) разрешенного использования | для садоводства |
| 7.1. | Дополнительные сведения об использовании земельного участка | - |
| 8. | Кадастровый или иной государственный учетный номер (инвентарный) здания, сооружения, объекта незавершенного строительства, расположенного на земельном участке | - |
| 9. | Сведения о земельных участках (землях общего пользования, территории общего пользования), посредством которых обеспечивается доступ | Земли общего пользования<br>(1) Земли общего пользования |
| 10. | Иные сведения | - |

**4. Пояснения к сведениям об уточняемом земельном участке с кадастровым номером 21:21:231401:624 :**

| | |
|---|---|
| 1. | - |

# Сведения об уточняемых земельных участках

**1. Сведения о характерных точках границы уточняемого земельного участка с кадастровым номером 21:21:231401:625 :**

**Система координат МСК-21, зона** **Зона №1**

| Обозначение характерных точек границ | Координаты, м | | | | Метод определения координат | Формулы, примененные для расчета средней квадратической погрешности определения координат характерных точек границ (Mt), с подставленными в такие формулы значениями и итоговые (вычисленные) значения Mt, м | Описание закрепления точки |
|---|---|---|---|---|---|---|---|
| | содержатся в Едином государственном реестре недвижимости | | определены в результате выполнения комплексных кадастровых работ | | | | |
| | X | Y | X | Y | | | |
| 1 | 2 | 3 | 4 | 5 | 6 | 7 | 8 |
| н893У | - | - | 392735.74 | 1223876.61 | Метод спутниковых геодезических измерений (определений) | 0.20 | - |
| н892У | - | - | 392719.04 | 1223903.43 | Метод спутниковых геодезических измерений (определений) | 0.20 | - |
| н894У | - | - | 392706.01 | 1223888.13 | Метод спутниковых геодезических измерений (определений) | 0.20 | - |
| н895У | - | - | 392723.01 | 1223860.77 | Метод спутниковых геодезических измерений (определений) | 0.20 | - |
| н893У | - | - | 392735.74 | 1223876.61 | Метод спутниковых геодезических измерений (определений) | 0.20 | - |

**2. Сведения о частях границ уточняемого земельного участка с кадастровым номером 21:21:231401:625 :**

| Обозначение части границ | | Горизонтальное проложение (S), м | Описание прохождения части границ | Сведения о согласовании местоположения границ (согласовано/спорное) |
|---|---|---|---|---|
| от т. | до т. | | | |
| 1 | 2 | 3 | 4 | 5 |
| н893У | н892У | 31.59 | - | - |
| н892У | н894У | 20.10 | - | - |
| н894У | н895У | 32.21 | - | - |
| н895У | н893У | 20.32 | - | - |

**3. Сведения о характеристиках уточняемого земельного участка с кадастровым номером 21:21:231401:625 :**

| № п/п | Наименование характеристики земельного участка | Значение характеристики |
|---|---|---|
| 1 | 2 | 3 |
| 1. | Адрес земельного участка | Российская Федерация, Чувашская Республика (Чувашия), район Чебоксарский, сельское поселение Кшаушское, садовое некоммерческое товарищество Шоркино, участок 625 |
| 1.1. | Сведения о местоположении земельного участка (при отсутствии адреса) в структурированном в соответствии с федеральной информационной адресной системой виде | - |
| 1.2. | Дополнительные сведения о местоположении земельного участка | - |
| 2. | Площадь земельного участка ± величина погрешности определения (вычисления) площади (Р ± ΔР), м2 | 611 ± 17 |
| 3. | Формула, примененная для вычисления предельной погрешности определения площади земельного участка, с подставленными значениями и итоговые (вычисленные) значения (ΔР), м2 | Δ = 3.50*Mt*√P=3.50*0.20*√611=17 |
| 4. | Площадь земельного участка согласно сведениям Единого государственного реестра недвижимости (Ркад), м2 | 600 |
| 5. | Оценка расхождения Р и Ркад (Р - Ркад), м2 | 11 |
| 6. | Предельные минимальный и максимальный размеры земельного участка (Рмин и Рмакс), м2 | 300<br>1000 |
| 7. | Вид (виды) разрешенного использования | для садоводства |
| 7.1. | Дополнительные сведения об использовании земельного участка | - |
| 8. | Кадастровый или иной государственный учетный номер (инвентарный) здания, сооружения, объекта незавершенного строительства, расположенного на земельном участке | - |
| 9. | Сведения о земельных участках (землях общего пользования, территории общего пользования), посредством которых обеспечивается доступ | Земли общего пользования<br>(1) Земли общего пользования |
| 10. | Иные сведения | - |

**4. Пояснения к сведениям об уточняемом земельном участке с кадастровым номером 21:21:231401:625 :**

| | |
|---|---|
| 1. | - |

# Сведения об уточняемых земельных участках

**1. Сведения о характерных точках границы уточняемого земельного участка с кадастровым номером 21:21:231401:626 :**

**Система координат МСК-21, зона** **Зона № 1**

| Обозначение характерных точек границ | Координаты, м | | | | Метод определения координат | Формулы, примененные для расчета средней квадратической погрешности определения координат характерных точек границ (Mt), с подставленными в такие формулы значениями и итоговые (вычисленные) значения Mt, м | Описание закрепления точки |
|---|---|---|---|---|---|---|---|
| | содержатся в Едином государственном реестре недвижимости | | определены в результате выполнения комплексных кадастровых работ | | | | |
| | X | Y | X | Y | | | |
| 1 | 2 | 3 | 4 | 5 | 6 | 7 | 8 |
| н895У | - | - | 392723.01 | 1223860.77 | Метод спутниковых геодезических измерений (определений) | 0.20 | - |
| н894У | - | - | 392706.01 | 1223888.13 | Метод спутниковых геодезических измерений (определений) | 0.20 | - |
| н896У | - | - | 392693.06 | 1223872.69 | Метод спутниковых геодезических измерений (определений) | 0.20 | - |
| н897У | - | - | 392692.60 | 1223872.20 | Метод спутниковых геодезических измерений (определений) | 0.20 | - |
| н898У | - | - | 392710.20 | 1223846.75 | Метод спутниковых геодезических измерений (определений) | 0.20 | - |
| н895У | - | - | 392723.01 | 1223860.77 | Метод спутниковых геодезических измерений (определений) | 0.20 | - |

**2. Сведения о частях границ уточняемого земельного участка с кадастровым номером 21:21:231401:626 :**

| Обозначение части границ | | Горизонтальное проложение (S), м | Описание прохождения части границ | Сведения о согласовании местоположения границ (согласовано/спорное) |
|---|---|---|---|---|
| от т. | до т. | | | |
| 1 | 2 | 3 | 4 | 5 |
| н895У | н894У | 32.21 | - | - |
| н894У | н896У | 20.15 | - | - |
| н896У | н897У | 0.67 | - | - |
| н897У | н898У | 30.94 | - | - |
| н898У | н895У | 18.99 | - | - |

**3. Сведения о характеристиках уточняемого земельного участка с кадастровым номером 21:21:231401:626 :**

| № п/п | Наименование характеристики земельного участка | Значение характеристики |
|---|---|---|
| 1 | 2 | 3 |
| 1. | Адрес земельного участка | Российская Федерация, Чувашская Республика (Чувашия), район Чебоксарский, сельское поселение Кшаушское, садовое некоммерческое товарищество Шоркино, участок 626 |
| 1.1. | Сведения о местоположении земельного участка (при отсутствии адреса) в структурированном в соответствии с федеральной информационной адресной системой виде | - |
| 1.2. | Дополнительные сведения о местоположении земельного участка | - |
| 2. | Площадь земельного участка ± величина погрешности определения (вычисления) площади (Р ± ΔР), м2 | 605 ± 17 |
| 3. | Формула, примененная для вычисления предельной погрешности определения площади земельного участка, с подставленными значениями и итоговые (вычисленные) значения (ΔР), м2 | $\Delta = 3.50*Mt*\sqrt{P}=3.50*0.20*\sqrt{605}=17$ |
| 4. | Площадь земельного участка согласно сведениям Единого государственного реестра недвижимости (Ркад), м2 | 600 |
| 5. | Оценка расхождения Р и Ркад (Р - Ркад), м2 | 5 |
| 6. | Предельные минимальный и максимальный размеры земельного участка (Рмин и Рмакс), м2 | 300<br>1000 |
| 7. | Вид (виды) разрешенного использования | для садоводства |
| 7.1. | Дополнительные сведения об использовании земельного участка | - |
| 8. | Кадастровый или иной государственный учетный номер (инвентарный) здания, сооружения, объекта незавершенного строительства, расположенного на земельном участке | - |
| 9. | Сведения о земельных участках (землях общего пользования, территории общего пользования), посредством которых обеспечивается доступ | Земли общего пользования<br>(1) Земли общего пользования |
| 10. | Иные сведения | - |

**4. Пояснения к сведениям об уточняемом земельном участке с кадастровым номером 21:21:231401:626 :**

| | |
|---|---|
| 1. | - |

# Сведения об уточняемых земельных участках

**1. Сведения о характерных точках границы уточняемого земельного участка с кадастровым номером 21:21:231401:627 :**

**Система координат МСК-21, зона** **Зона №1**

| Обозначение характерных точек границ | Координаты, м | | | | Метод определения координат | Формулы, примененные для расчета средней квадратической погрешности определения координат характерных точек границ (Mt), с подставленными в такие формулы значениями и итоговые (вычисленные) значения Mt, м | Описание закрепления точки |
|---|---|---|---|---|---|---|---|
| | содержатся в Едином государственном реестре недвижимости | | определены в результате выполнения комплексных кадастровых работ | | | | |
| | X | Y | X | Y | | | |
| 1 | 2 | 3 | 4 | 5 | 6 | 7 | 8 |
| н898У | - | - | 392710.20 | 1223846.75 | Метод спутниковых геодезических измерений (определений) | 0.20 | - |
| н897У | - | - | 392692.60 | 1223872.20 | Метод спутниковых геодезических измерений (определений) | 0.20 | - |
| н899У | - | - | 392677.92 | 1223856.03 | Метод спутниковых геодезических измерений (определений) | 0.20 | - |
| н900У | - | - | 392695.88 | 1223831.81 | Метод спутниковых геодезических измерений (определений) | 0.20 | - |
| н898У | - | - | 392710.20 | 1223846.75 | Метод спутниковых геодезических измерений (определений) | 0.20 | - |

**2. Сведения о частях границ уточняемого земельного участка с кадастровым номером 21:21:231401:627 :**

| Обозначение части границ | | Горизонтальное проложение (S), м | Описание прохождения части границ | Сведения о согласовании местоположения границ (согласовано/спорное) |
|---|---|---|---|---|
| от т. | до т. | | | |
| 1 | 2 | 3 | 4 | 5 |
| н898У | н897У | 30.94 | - | - |
| н897У | н899У | 21.84 | - | - |
| н899У | н900У | 30.15 | - | - |
| н900У | н898У | 20.69 | - | - |

**3. Сведения о характеристиках уточняемого земельного участка с кадастровым номером 21:21:231401:627 :**

| № п/п | Наименование характеристики земельного участка | Значение характеристики |
|---|---|---|
| 1 | 2 | 3 |
| 1. | Адрес земельного участка | Российская Федерация, Чувашская Республика (Чувашия), район Чебоксарский, сельское поселение Кшаушское, садовое некоммерческое товарищество Шоркино, участок 627 |
| 1.1. | Сведения о местоположении земельного участка (при отсутствии адреса) в структурированном в соответствии с федеральной информационной адресной системой виде | - |
| 1.2. | Дополнительные сведения о местоположении земельного участка | - |
| 2. | Площадь земельного участка ± величина погрешности определения (вычисления) площади (Р ± ΔР), м2 | 637 ± 18 |
| 3. | Формула, примененная для вычисления предельной погрешности определения площади земельного участка, с подставленными значениями и итоговые (вычисленные) значения (ΔР), м2 | Δ = 3.50*Mt*√P=3.50*0.20*√637=18 |
| 4. | Площадь земельного участка согласно сведениям Единого государственного реестра недвижимости (Ркад), м2 | 600 |
| 5. | Оценка расхождения Р и Ркад (Р - Ркад), м2 | 37 |
| 6. | Предельные минимальный и максимальный размеры земельного участка (Рмин и Рмакс), м2 | 300<br>1000 |
| 7. | Вид (виды) разрешенного использования | для садоводства |
| 7.1. | Дополнительные сведения об использовании земельного участка | - |
| 8. | Кадастровый или иной государственный учетный номер (инвентарный) здания, сооружения, объекта незавершенного строительства, расположенного на земельном участке | - |
| 9. | Сведения о земельных участках (землях общего пользования, территории общего пользования), посредством которых обеспечивается доступ | Земли общего пользования<br>(1) Земли общего пользования |
| 10. | Иные сведения | - |

**4. Пояснения к сведениям об уточняемом земельном участке с кадастровым номером 21:21:231401:627 :**

| | |
|---|---|
| 1. | - |

## Сведения об уточняемых земельных участках

**1. Сведения о характерных точках границы уточняемого земельного участка с кадастровым номером 21:21:231401:628 :**

**Система координат МСК-21, зона** **Зона №1**

| Обозначение характерных точек границ | Координаты, м | | | | Метод определения координат | Формулы, примененные для расчета средней квадратической погрешности определения координат характерных точек границ (Mt), с подставленными в такие формулы значениями и итоговые (вычисленные) значения Mt, м | Описание закрепления точки |
|---|---|---|---|---|---|---|---|
| | содержатся в Едином государственном реестре недвижимости | | определены в результате выполнения комплексных кадастровых работ | | | | |
| | X | Y | X | Y | | | |
| 1 | 2 | 3 | 4 | 5 | 6 | 7 | 8 |
| н889У | - | - | 392744.83 | 1223934.99 | Метод спутниковых геодезических измерений (определений) | 0.20 | - |
| н901У | - | - | 392721.74 | 1223954.00 | Метод спутниковых геодезических измерений (определений) | 0.20 | - |
| н902У | - | - | 392709.26 | 1223938.54 | Метод спутниковых геодезических измерений (определений) | 0.20 | - |
| н890У | - | - | 392732.84 | 1223918.30 | Метод спутниковых геодезических измерений (определений) | 0.20 | - |
| н889У | - | - | 392744.83 | 1223934.99 | Метод спутниковых геодезических измерений (определений) | 0.20 | - |

**2. Сведения о частях границ уточняемого земельного участка с кадастровым номером 21:21:231401:628 :**

| Обозначение части границ | | Горизонтальное проложение (S), м | Описание прохождения части границ | Сведения о согласовании местоположения границ (согласовано/спорное) |
|---|---|---|---|---|
| от т. | до т. | | | |
| 1 | 2 | 3 | 4 | 5 |
| н889У | н901У | 29.91 | - | - |
| н901У | н902У | 19.87 | - | - |
| н902У | н890У | 31.08 | - | - |
| н890У | н889У | 20.55 | - | - |

**3. Сведения о характеристиках уточняемого земельного участка с кадастровым номером 21:21:231401:628 :**

| № п/п | Наименование характеристики земельного участка | Значение характеристики |
|---|---|---|
| 1 | 2 | 3 |
| 1. | Адрес земельного участка | Российская Федерация, Чувашская Республика (Чувашия), район Чебоксарский, сельское поселение Кшаушское, садовое некоммерческое товарищество Шоркино, участок 628 |
| 1.1. | Сведения о местоположении земельного участка (при отсутствии адреса) в структурированном в соответствии с федеральной информационной адресной системой виде | - |
| 1.2. | Дополнительные сведения о местоположении земельного участка | - |
| 2. | Площадь земельного участка ± величина погрешности определения (вычисления) площади (Р ± ΔР), м2 | 615 ± 17 |
| 3. | Формула, примененная для вычисления предельной погрешности определения площади земельного участка, с подставленными значениями и итоговые (вычисленные) значения (ΔР), м2 | Δ = 3.50*Mt*√P=3.50*0.20*√615=17 |
| 4. | Площадь земельного участка согласно сведениям Единого государственного реестра недвижимости (Ркад), м2 | 600 |
| 5. | Оценка расхождения Р и Ркад (Р - Ркад), м2 | 15 |
| 6. | Предельные минимальный и максимальный размеры земельного участка (Рмин и Рмакс), м2 | 300<br>1000 |
| 7. | Вид (виды) разрешенного использования | для садоводства |
| 7.1. | Дополнительные сведения об использовании земельного участка | - |
| 8. | Кадастровый или иной государственный учетный номер (инвентарный) здания, сооружения, объекта незавершенного строительства, расположенного на земельном участке | - |
| 9. | Сведения о земельных участках (землях общего пользования, территории общего пользования), посредством которых обеспечивается доступ | Земли общего пользования<br>(1) Земли общего пользования |
| 10. | Иные сведения | - |

**4. Пояснения к сведениям об уточняемом земельном участке с кадастровым номером 21:21:231401:628 :**

| | |
|---|---|
| 1. | - |

# Сведения об уточняемых земельных участках

**1. Сведения о характерных точках границы уточняемого земельного участка с кадастровым номером 21:21:231401:629 :**

**Система координат МСК-21, зона** **Зона №1**

| Обозначение характерных точек границ | Координаты, м | | | | Метод определения координат | Формулы, примененные для расчета средней квадратической погрешности определения координат характерных точек границ (Mt), с подставленными в такие формулы значениями и итоговые (вычисленные) значения Mt, м | Описание закрепления точки |
|---|---|---|---|---|---|---|---|
| | содержатся в Едином государственном реестре недвижимости | | определены в результате выполнения комплексных кадастровых работ | | | | |
| | X | Y | X | Y | | | |
| 1 | 2 | 3 | 4 | 5 | 6 | 7 | 8 |
| н890У | - | - | 392732.84 | 1223918.30 | Метод спутниковых геодезических измерений (определений) | 0.20 | - |
| н902У | - | - | 392709.26 | 1223938.54 | Метод спутниковых геодезических измерений (определений) | 0.20 | - |
| н903У | - | - | 392695.93 | 1223923.01 | Метод спутниковых геодезических измерений (определений) | 0.20 | - |
| н892У | - | - | 392719.04 | 1223903.43 | Метод спутниковых геодезических измерений (определений) | 0.20 | - |
| н890У | - | - | 392732.84 | 1223918.30 | Метод спутниковых геодезических измерений (определений) | 0.20 | - |

**2. Сведения о частях границ уточняемого земельного участка с кадастровым номером 21:21:231401:629 :**

| Обозначение части границ | | Горизонтальное проложение (S), м | Описание прохождения части границ | Сведения о согласовании местоположения границ (согласовано/спорное) |
|---|---|---|---|---|
| от т. | до т. | | | |
| 1 | 2 | 3 | 4 | 5 |
| н890У | н902У | 31.08 | - | - |
| н902У | н903У | 20.47 | - | - |
| н903У | н892У | 30.29 | - | - |
| н892У | н890У | 20.29 | - | - |

**3. Сведения о характеристиках уточняемого земельного участка с кадастровым номером 21:21:231401:629 :**

| № п/п | Наименование характеристики земельного участка | Значение характеристики |
|---|---|---|
| 1 | 2 | 3 |
| 1. | Адрес земельного участка | Российская Федерация, Чувашская Республика (Чувашия), район Чебоксарский, сельское поселение Кшаушское, садовое некоммерческое товарищество Шоркино, участок 629 |
| 1.1. | Сведения о местоположении земельного участка (при отсутствии адреса) в структурированном в соответствии с федеральной информационной адресной системой виде | - |
| 1.2. | Дополнительные сведения о местоположении земельного участка | - |
| 2. | Площадь земельного участка ± величина погрешности определения (вычисления) площади (Р ± ΔР), м2 | 625 ± 18 |
| 3. | Формула, примененная для вычисления предельной погрешности определения площади земельного участка, с подставленными значениями и итоговые (вычисленные) значения (ΔР), м2 | Δ = 3.50*Mt*√P=3.50*0.20*√625=18 |
| 4. | Площадь земельного участка согласно сведениям Единого государственного реестра недвижимости (Ркад), м2 | 600 |
| 5. | Оценка расхождения Р и Ркад (Р - Ркад), м2 | 25 |
| 6. | Предельные минимальный и максимальный размеры земельного участка (Рмин и Рмакс), м2 | 300<br>1000 |
| 7. | Вид (виды) разрешенного использования | для садоводства |
| 7.1. | Дополнительные сведения об использовании земельного участка | - |
| 8. | Кадастровый или иной государственный учетный номер (инвентарный) здания, сооружения, объекта незавершенного строительства, расположенного на земельном участке | - |
| 9. | Сведения о земельных участках (землях общего пользования, территории общего пользования), посредством которых обеспечивается доступ | Земли общего пользования<br>(1) Земли общего пользования |
| 10. | Иные сведения | - |

**4. Пояснения к сведениям об уточняемом земельном участке с кадастровым номером 21:21:231401:629 :**

| | |
|---|---|
| 1. | - |

## Сведения об уточняемых земельных участках

**1. Сведения о характерных точках границы уточняемого земельного участка с кадастровым номером 21:21:231401:630 :**

**Система координат МСК-21, зона** **Зона №1**

| Обозначение характерных точек границ | Координаты, м | | | | Метод определения координат | Формулы, примененные для расчета средней квадратической погрешности определения координат характерных точек границ (Mt), с подставленными в такие формулы значениями и итоговые (вычисленные) значения Mt, м | Описание закрепления точки |
|---|---|---|---|---|---|---|---|
| | содержатся в Едином государственном реестре недвижимости | | определены в результате выполнения комплексных кадастровых работ | | | | |
| | X | Y | X | Y | | | |
| 1 | 2 | 3 | 4 | 5 | 6 | 7 | 8 |
| н892У | - | - | 392719.04 | 1223903.43 | Метод спутниковых геодезических измерений (определений) | 0.20 | - |
| н903У | - | - | 392695.93 | 1223923.01 | Метод спутниковых геодезических измерений (определений) | 0.20 | - |
| н904У | - | - | 392683.50 | 1223908.46 | Метод спутниковых геодезических измерений (определений) | 0.20 | - |
| н905У | - | - | 392691.33 | 1223901.10 | Метод спутниковых геодезических измерений (определений) | 0.20 | - |
| н894У | - | - | 392706.01 | 1223888.13 | Метод спутниковых геодезических измерений (определений) | 0.20 | - |
| н892У | - | - | 392719.04 | 1223903.43 | Метод спутниковых геодезических измерений (определений) | 0.20 | - |

**2. Сведения о частях границ уточняемого земельного участка с кадастровым номером 21:21:231401:630 :**

| Обозначение части границ | | Горизонтальное проложение (S), м | Описание прохождения части границ | Сведения о согласовании местоположения границ (согласовано/спорное) |
|---|---|---|---|---|
| от т. | до т. | | | |
| 1 | 2 | 3 | 4 | 5 |
| н892У | н903У | 30.29 | - | - |
| н903У | н904У | 19.14 | - | - |
| н904У | н905У | 10.75 | - | - |
| н905У | н894У | 19.59 | - | - |
| н894У | н892У | 20.10 | - | - |

**3. Сведения о характеристиках уточняемого земельного участка с кадастровым номером 21:21:231401:630 :**

| № п/п | Наименование характеристики земельного участка | Значение характеристики |
|---|---|---|
| 1 | 2 | 3 |
| 1. | Адрес земельного участка | Российская Федерация, Чувашская Республика (Чувашия), район Чебоксарский, сельское поселение Кшаушское, садовое некоммерческое товарищество Шоркино, участок 630 |
| 1.1. | Сведения о местоположении земельного участка (при отсутствии адреса) в структурированном в соответствии с федеральной информационной адресной системой виде | - |
| 1.2. | Дополнительные сведения о местоположении земельного участка | - |
| 2. | Площадь земельного участка ± величина погрешности определения (вычисления) площади (Р ± ΔР), м2 | 598 ± 17 |
| 3. | Формула, примененная для вычисления предельной погрешности определения площади земельного участка, с подставленными значениями и итоговые (вычисленные) значения (ΔР), м2 | $\Delta = 3.50*Mt*\sqrt{P}=3.50*0.20*\sqrt{598}=17$ |
| 4. | Площадь земельного участка согласно сведениям Единого государственного реестра недвижимости (Ркад), м2 | 600 |
| 5. | Оценка расхождения Р и Ркад (Р - Ркад), м2 | 2 |
| 6. | Предельные минимальный и максимальный размеры земельного участка (Рмин и Рмакс), м2 | 300<br>1000 |
| 7. | Вид (виды) разрешенного использования | для садоводства |
| 7.1. | Дополнительные сведения об использовании земельного участка | - |
| 8. | Кадастровый или иной государственный учетный номер (инвентарный) здания, сооружения, объекта незавершенного строительства, расположенного на земельном участке | - |
| 9. | Сведения о земельных участках (землях общего пользования, территории общего пользования), посредством которых обеспечивается доступ | Земли общего пользования<br>(1) Земли общего пользования |
| 10. | Иные сведения | - |

**4. Пояснения к сведениям об уточняемом земельном участке с кадастровым номером 21:21:231401:630 :**

| | |
|---|---|
| 1. | - |

## Сведения об уточняемых земельных участках

**1. Сведения о характерных точках границы уточняемого земельного участка с кадастровым номером 21:21:231401:631 :**

**Система координат МСК-21, зона** **Зона №1**

| Обозначение характерных точек границ | Координаты, м | | | | Метод определения координат | Формулы, примененные для расчета средней квадратической погрешности определения координат характерных точек границ (Mt), с подставленными в такие формулы значениями и итоговые (вычисленные) значения Mt, м | Описание закрепления точки |
|---|---|---|---|---|---|---|---|
| | содержатся в Едином государственном реестре недвижимости | | определены в результате выполнения комплексных кадастровых работ | | | | |
| | X | Y | X | Y | | | |
| 1 | 2 | 3 | 4 | 5 | 6 | 7 | 8 |
| н894У | - | - | 392706.01 | 1223888.13 | Метод спутниковых геодезических измерений (определений) | 0.20 | - |
| н905У | - | - | 392691.33 | 1223901.10 | Метод спутниковых геодезических измерений (определений) | 0.20 | - |
| н904У | - | - | 392683.50 | 1223908.46 | Метод спутниковых геодезических измерений (определений) | 0.20 | - |
| н906У | - | - | 392670.68 | 1223891.82 | Метод спутниковых геодезических измерений (определений) | 0.20 | - |
| н907У | - | - | 392685.57 | 1223879.60 | Метод спутниковых геодезических измерений (определений) | 0.20 | - |
| н896У | - | - | 392693.06 | 1223872.69 | Метод спутниковых геодезических измерений (определений) | 0.20 | - |

**1. Сведения о характерных точках границы уточняемого земельного участка с кадастровым номером 21:21:231401:631 :**

**Система координат МСК-21, зона** **Зона № 1**

| Обозначение характерных точек границ | Координаты, м | | | | Метод определения координат | Формулы, примененные для расчета средней квадратической погрешности определения координат характерных точек границ (Mt), с подставленными в такие формулы значениями и итоговые (вычисленные) значения Mt, м | Описание закрепления точки |
|---|---|---|---|---|---|---|---|
| | содержатся в Едином государственном реестре недвижимости | | определены в результате выполнения комплексных кадастровых работ | | | | |
| | X | Y | X | Y | | | |
| 1 | 2 | 3 | 4 | 5 | 6 | 7 | 8 |
| н894У | - | - | 392706.01 | 1223888.13 | Метод спутниковых геодезических измерений (определений) | 0.20 | - |

**2. Сведения о частях границ уточняемого земельного участка с кадастровым номером 21:21:231401:631 :**

| Обозначение части границ | | Горизонтальное проложение (S), м | Описание прохождения части границ | Сведения о согласовании местоположения границ (согласовано/спорное) |
|---|---|---|---|---|
| от т. | до т. | | | |
| 1 | 2 | 3 | 4 | 5 |
| н894У | н905У | 19.59 | - | - |
| н905У | н904У | 10.75 | - | - |
| н904У | н906У | 21.01 | - | - |
| н906У | н907У | 19.26 | - | - |
| н907У | н896У | 10.19 | - | - |
| н896У | н894У | 20.15 | - | - |

**3. Сведения о характеристиках уточняемого земельного участка с кадастровым номером 21:21:231401:631 :**

| № п/п | Наименование характеристики земельного участка | Значение характеристики |
|---|---|---|
| 1 | 2 | 3 |
| 1. | Адрес земельного участка | Российская Федерация, Чувашская Республика (Чувашия), район Чебоксарский, сельское поселение Кшаушское, садовое некоммерческое товарищество Шоркино, участок 631 |
| 1.1. | Сведения о местоположении земельного участка (при отсутствии адреса) в структурированном в соответствии с федеральной информационной адресной системой виде | - |
| 1.2. | Дополнительные сведения о местоположении земельного участка | - |
| 2. | Площадь земельного участка ± величина погрешности определения (вычисления) площади (P ± ΔP), м2 | 605 ± 17 |
| 3. | Формула, примененная для вычисления предельной погрешности определения площади земельного участка, с подставленными значениями и итоговые (вычисленные) значения (ΔP), м2 | $\Delta = 3.50*Mt*\sqrt{P}=3.50*0.20*\sqrt{605}=17$ |
| 4. | Площадь земельного участка согласно сведениям Единого государственного реестра недвижимости (Ркад), м2 | 600 |

**3. Сведения о характеристиках уточняемого земельного участка с кадастровым номером 21:21:231401:631 :**

| № п/п | Наименование характеристики земельного участка | Значение характеристики |
|---|---|---|
| 1 | 2 | 3 |
| 5. | Оценка расхождения Р и Ркад (Р - Ркад), м2 | 5 |
| 6. | Предельные минимальный и максимальный размеры земельного участка (Рмин и Рмакс), м2 | 300<br>1000 |
| 7. | Вид (виды) разрешенного использования | для садоводства |
| 7.1. | Дополнительные сведения об использовании земельного участка | - |
| 8. | Кадастровый или иной государственный учетный номер (инвентарный) здания, сооружения, объекта незавершенного строительства, расположенного на земельном участке | - |
| 9. | Сведения о земельных участках (землях общего пользования, территории общего пользования), посредством которых обеспечивается доступ | Земли общего пользования<br>(1) Земли общего пользования |
| 10. | Иные сведения | - |

**4. Пояснения к сведениям об уточняемом земельном участке с кадастровым номером 21:21:231401:631 :**

| | |
|---|---|
| 1. | - |

## Сведения об уточняемых земельных участках

**1. Сведения о характерных точках границы уточняемого земельного участка с кадастровым номером 21:21:231401:633 :**

**Система координат МСК-21, зона** **Зона №1**

| Обозначение характерных точек границ | Координаты, м | | | | Метод определения координат | Формулы, примененные для расчета средней квадратической погрешности определения координат характерных точек границ (Mt), с подставленными в такие формулы значениями и итоговые (вычисленные) значения Mt, м | Описание закрепления точки |
|---|---|---|---|---|---|---|---|
| | содержатся в Едином государственном реестре недвижимости | | определены в результате выполнения комплексных кадастровых работ | | | | |
| | X | Y | X | Y | | | |
| 1 | 2 | 3 | 4 | 5 | 6 | 7 | 8 |
| н908У | - | - | 392712.50 | 1223948.14 | Метод спутниковых геодезических измерений (определений) | 0.20 | - |
| н909У | - | - | 392693.45 | 1223963.81 | Метод спутниковых геодезических измерений (определений) | 0.20 | - |
| н910У | - | - | 392677.31 | 1223945.68 | Метод спутниковых геодезических измерений (определений) | 0.20 | - |
| н911У | - | - | 392684.96 | 1223939.60 | Метод спутниковых геодезических измерений (определений) | 0.20 | - |
| н912У | - | - | 392696.64 | 1223929.17 | Метод спутниковых геодезических измерений (определений) | 0.20 | - |
| н913У | - | - | 392707.21 | 1223941.46 | Метод спутниковых геодезических измерений (определений) | 0.20 | - |

**1. Сведения о характерных точках границы уточняемого земельного участка с кадастровым номером 21:21:231401:633 :**

**Система координат МСК-21, зона** **Зона №1**

| Обозначение характерных точек границ | Координаты, м | | | | Метод определения координат | Формулы, примененные для расчета средней квадратической погрешности определения координат характерных точек границ (Mt), с подставленными в такие формулы значениями и итоговые (вычисленные) значения Mt, м | Описание закрепления точки |
|---|---|---|---|---|---|---|---|
| | содержатся в Едином государственном реестре недвижимости | | определены в результате выполнения комплексных кадастровых работ | | | | |
| | X | Y | X | Y | | | |
| 1 | 2 | 3 | 4 | 5 | 6 | 7 | 8 |
| н908У | - | - | 392712.50 | 1223948.14 | Метод спутниковых геодезических измерений (определений) | 0.20 | - |

**2. Сведения о частях границ уточняемого земельного участка с кадастровым номером 21:21:231401:633 :**

| Обозначение части границ | | Горизонтальное проложение (S), м | Описание прохождения части границ | Сведения о согласовании местоположения границ (согласовано/спорное) |
|---|---|---|---|---|
| от т. | до т. | | | |
| 1 | 2 | 3 | 4 | 5 |
| н908У | н909У | 24.67 | - | - |
| н909У | н910У | 24.27 | - | - |
| н910У | н911У | 9.77 | - | - |
| н911У | н912У | 15.66 | - | - |
| н912У | н913У | 16.21 | - | - |
| н913У | н908У | 8.52 | - | - |

**3. Сведения о характеристиках уточняемого земельного участка с кадастровым номером 21:21:231401:633 :**

| № п/п | Наименование характеристики земельного участка | Значение характеристики |
|---|---|---|
| 1 | 2 | 3 |
| 1. | Адрес земельного участка | Российская Федерация, Чувашская Республика (Чувашия), район Чебоксарский, сельское поселение Кшаушское, садовое некоммерческое товарищество Шоркино, участок 633 |
| 1.1. | Сведения о местоположении земельного участка (при отсутствии адреса) в структурированном в соответствии с федеральной информационной адресной системой виде | - |
| 1.2. | Дополнительные сведения о местоположении земельного участка | - |
| 2. | Площадь земельного участка ± величина погрешности определения (вычисления) площади (Р ± ΔР), м2 | 612 ± 17 |
| 3. | Формула, примененная для вычисления предельной погрешности определения площади земельного участка, с подставленными значениями и итоговые (вычисленные) значения (ΔР), м2 | $\Delta = 3.50*Mt*\sqrt{P}=3.50*0.20*\sqrt{612}=17$ |
| 4. | Площадь земельного участка согласно сведениям Единого государственного реестра недвижимости (Ркад), м2 | 600 |

**3. Сведения о характеристиках уточняемого земельного участка с кадастровым номером 21:21:231401:633 :**

| № п/п | Наименование характеристики земельного участка | Значение характеристики |
|---|---|---|
| 1 | 2 | 3 |
| 5. | Оценка расхождения Р и Ркад (Р - Ркад), м2 | 12 |
| 6. | Предельные минимальный и максимальный размеры земельного участка (Рмин и Рмакс), м2 | 300<br>1000 |
| 7. | Вид (виды) разрешенного использования | для садоводства |
| 7.1. | Дополнительные сведения об использовании земельного участка | - |
| 8. | Кадастровый или иной государственный учетный номер (инвентарный) здания, сооружения, объекта незавершенного строительства, расположенного на земельном участке | - |
| 9. | Сведения о земельных участках (землях общего пользования, территории общего пользования), посредством которых обеспечивается доступ | Земли общего пользования<br>(1) Земли общего пользования |
| 10. | Иные сведения | - |

**4. Пояснения к сведениям об уточняемом земельном участке с кадастровым номером 21:21:231401:633 :**

| | |
|---|---|
| 1. | - |

## Сведения об уточняемых земельных участках

**1. Сведения о характерных точках границы уточняемого земельного участка с кадастровым номером 21:21:231401:634 :**

**Система координат МСК-21, зона** **Зона №1**

| Обозначение характерных точек границ | Координаты, м | | | | Метод определения координат | Формулы, примененные для расчета средней квадратической погрешности определения координат характерных точек границ (Mt), с подставленными в такие формулы значениями и итоговые (вычисленные) значения Mt, м | Описание закрепления точки |
|---|---|---|---|---|---|---|---|
| | содержатся в Едином государственном реестре недвижимости | | определены в результате выполнения комплексных кадастровых работ | | | | |
| | X | Y | X | Y | | | |
| 1 | 2 | 3 | 4 | 5 | 6 | 7 | 8 |
| н909У | - | - | 392693.45 | 1223963.81 | Метод спутниковых геодезических измерений (определений) | 0.20 | - |
| н914У | - | - | 392671.36 | 1223981.80 | Метод спутниковых геодезических измерений (определений) | 0.20 | - |
| н915У | - | - | 392656.62 | 1223962.99 | Метод спутниковых геодезических измерений (определений) | 0.20 | - |
| н916У | - | - | 392657.99 | 1223961.84 | Метод спутниковых геодезических измерений (определений) | 0.20 | - |
| н910У | - | - | 392677.31 | 1223945.68 | Метод спутниковых геодезических измерений (определений) | 0.20 | - |
| н909У | - | - | 392693.45 | 1223963.81 | Метод спутниковых геодезических измерений (определений) | 0.20 | - |

**2. Сведения о частях границ уточняемого земельного участка с кадастровым номером 21:21:231401:634 :**

| Обозначение части границ | | Горизонтальное проложение (S), м | Описание прохождения части границ | Сведения о согласовании местоположения границ (согласовано/спорное) |
|---|---|---|---|---|
| от т. | до т. | | | |
| 1 | 2 | 3 | 4 | 5 |
| н909У | н914У | 28.49 | - | - |
| н914У | н915У | 23.90 | - | - |
| н915У | н916У | 1.79 | - | - |
| н916У | н910У | 25.19 | - | - |
| н910У | н909У | 24.27 | - | - |

**3. Сведения о характеристиках уточняемого земельного участка с кадастровым номером 21:21:231401:634 :**

| № п/п | Наименование характеристики земельного участка | Значение характеристики |
|---|---|---|
| 1 | 2 | 3 |
| 1. | Адрес земельного участка | Российская Федерация, Чувашская Республика (Чувашия), район Чебоксарский, сельское поселение Кшаушское, садовое некоммерческое товарищество Шоркино, участок 634 |
| 1.1. | Сведения о местоположении земельного участка (при отсутствии адреса) в структурированном в соответствии с федеральной информационной адресной системой виде | - |
| 1.2. | Дополнительные сведения о местоположении земельного участка | - |
| 2. | Площадь земельного участка ± величина погрешности определения (вычисления) площади (Р ± ΔР), м2 | 668 ± 18 |
| 3. | Формула, примененная для вычисления предельной погрешности определения площади земельного участка, с подставленными значениями и итоговые (вычисленные) значения (ΔР), м2 | $\Delta = 3.50*Mt*\sqrt{P}=3.50*0.20*\sqrt{668}=18$ |
| 4. | Площадь земельного участка согласно сведениям Единого государственного реестра недвижимости (Ркад), м2 | 600 |
| 5. | Оценка расхождения Р и Ркад (Р - Ркад), м2 | 68 |
| 6. | Предельные минимальный и максимальный размеры земельного участка (Рмин и Рмакс), м2 | 300<br>1000 |
| 7. | Вид (виды) разрешенного использования | для садоводства |
| 7.1. | Дополнительные сведения об использовании земельного участка | - |
| 8. | Кадастровый или иной государственный учетный номер (инвентарный) здания, сооружения, объекта незавершенного строительства, расположенного на земельном участке | - |
| 9. | Сведения о земельных участках (землях общего пользования, территории общего пользования), посредством которых обеспечивается доступ | Земли общего пользования<br>(1) Земли общего пользования |
| 10. | Иные сведения | - |

**4. Пояснения к сведениям об уточняемом земельном участке с кадастровым номером 21:21:231401:634 :**

| | |
|---|---|
| 1. | - |

## Сведения об уточняемых земельных участках

**1. Сведения о характерных точках границы уточняемого земельного участка с кадастровым номером 21:21:231401:635 :**

**Система координат МСК-21, зона** **Зона №1**

| Обозначение характерных точек границ | Координаты, м | | | | Метод определения координат | Формулы, примененные для расчета средней квадратической погрешности определения координат характерных точек границ (Mt), с подставленными в такие формулы значениями и итоговые (вычисленные) значения Mt, м | Описание закрепления точки |
|---|---|---|---|---|---|---|---|
| | содержатся в Едином государственном реестре недвижимости | | определены в результате выполнения комплексных кадастровых работ | | | | |
| | X | Y | X | Y | | | |
| 1 | 2 | 3 | 4 | 5 | 6 | 7 | 8 |
| н914У | - | - | 392671.36 | 1223981.80 | Метод спутниковых геодезических измерений (определений) | 0.20 | - |
| н917У | - | - | 392651.74 | 1223999.02 | Метод спутниковых геодезических измерений (определений) | 0.20 | - |
| н918У | - | - | 392632.54 | 1223987.94 | Метод спутниковых геодезических измерений (определений) | 0.20 | - |
| н919У | - | - | 392656.27 | 1223962.50 | Метод спутниковых геодезических измерений (определений) | 0.20 | - |
| н915У | - | - | 392656.62 | 1223962.99 | Метод спутниковых геодезических измерений (определений) | 0.20 | - |
| н914У | - | - | 392671.36 | 1223981.80 | Метод спутниковых геодезических измерений (определений) | 0.20 | - |

**2. Сведения о частях границ уточняемого земельного участка с кадастровым номером 21:21:231401:635 :**

| Обозначение части границ | | Горизонтальное проложение (S), м | Описание прохождения части границ | Сведения о согласовании местоположения границ (согласовано/спорное) |
|---|---|---|---|---|
| от т. | до т. | | | |
| 1 | 2 | 3 | 4 | 5 |
| н914У | н917У | 26.11 | - | - |
| н917У | н918У | 22.17 | - | - |
| н918У | н919У | 34.79 | - | - |
| н919У | н915У | 0.60 | - | - |
| н915У | н914У | 23.90 | - | - |

**3. Сведения о характеристиках уточняемого земельного участка с кадастровым номером 21:21:231401:635 :**

| № п/п | Наименование характеристики земельного участка | Значение характеристики |
|---|---|---|
| 1 | 2 | 3 |
| 1. | Адрес земельного участка | Российская Федерация, Чувашская Республика (Чувашия), район Чебоксарский, сельское поселение Кшаушское, садовое некоммерческое товарищество Шоркино, участок 635 |
| 1.1. | Сведения о местоположении земельного участка (при отсутствии адреса) в структурированном в соответствии с федеральной информационной адресной системой виде | - |
| 1.2. | Дополнительные сведения о местоположении земельного участка | - |
| 2. | Площадь земельного участка ± величина погрешности определения (вычисления) площади (Р ± ΔР), м2 | 695 ± 18 |
| 3. | Формула, примененная для вычисления предельной погрешности определения площади земельного участка, с подставленными значениями и итоговые (вычисленные) значения (ΔР), м2 | $\Delta = 3.50*Mt*\sqrt{P}=3.50*0.20*\sqrt{695}=18$ |
| 4. | Площадь земельного участка согласно сведениям Единого государственного реестра недвижимости (Ркад), м2 | 600 |
| 5. | Оценка расхождения Р и Ркад (Р - Ркад), м2 | 95 |
| 6. | Предельные минимальный и максимальный размеры земельного участка (Рмин и Рмакс), м2 | 300<br>1000 |
| 7. | Вид (виды) разрешенного использования | для садоводства |
| 7.1. | Дополнительные сведения об использовании земельного участка | - |
| 8. | Кадастровый или иной государственный учетный номер (инвентарный) здания, сооружения, объекта незавершенного строительства, расположенного на земельном участке | - |
| 9. | Сведения о земельных участках (землях общего пользования, территории общего пользования), посредством которых обеспечивается доступ | Земли общего пользования<br>(1) Земли общего пользования |
| 10. | Иные сведения | - |

**4. Пояснения к сведениям об уточняемом земельном участке с кадастровым номером 21:21:231401:635 :**

| | |
|---|---|
| 1. | - |

## Сведения об уточняемых земельных участках

**1. Сведения о характерных точках границы уточняемого земельного участка с кадастровым номером 21:21:231401:636 :**

**Система координат МСК-21, зона** **Зона №1**

| Обозначение характерных точек границ | Координаты, м | | | | Метод определения координат | Формулы, примененные для расчета средней квадратической погрешности определения координат характерных точек границ (Mt), с подставленными в такие формулы значениями и итоговые (вычисленные) значения Mt, м | Описание закрепления точки |
|---|---|---|---|---|---|---|---|
| | содержатся в Едином государственном реестре недвижимости | | определены в результате выполнения комплексных кадастровых работ | | | | |
| | X | Y | X | Y | | | |
| 1 | 2 | 3 | 4 | 5 | 6 | 7 | 8 |
| н912У | - | - | 392696.64 | 1223929.17 | Метод спутниковых геодезических измерений (определений) | 0.20 | - |
| н911У | - | - | 392684.96 | 1223939.60 | Метод спутниковых геодезических измерений (определений) | 0.20 | - |
| н910У | - | - | 392677.31 | 1223945.68 | Метод спутниковых геодезических измерений (определений) | 0.20 | - |
| н920У | - | - | 392661.98 | 1223927.67 | Метод спутниковых геодезических измерений (определений) | 0.20 | - |
| н921У | - | - | 392681.34 | 1223911.20 | Метод спутниковых геодезических измерений (определений) | 0.20 | - |
| н912У | - | - | 392696.64 | 1223929.17 | Метод спутниковых геодезических измерений (определений) | 0.20 | - |

**2. Сведения о частях границ уточняемого земельного участка с кадастровым номером 21:21:231401:636 :**

| Обозначение части границ | | Горизонтальное проложение (S), м | Описание прохождения части границ | Сведения о согласовании местоположения границ (согласовано/спорное) |
|---|---|---|---|---|
| от т. | до т. | | | |
| 1 | 2 | 3 | 4 | 5 |
| н912У | н911У | 15.66 | - | - |
| н911У | н910У | 9.77 | - | - |
| н910У | н920У | 23.65 | - | - |
| н920У | н921У | 25.42 | - | - |
| н921У | н912У | 23.60 | - | - |

**3. Сведения о характеристиках уточняемого земельного участка с кадастровым номером 21:21:231401:636 :**

| № п/п | Наименование характеристики земельного участка | Значение характеристики |
|---|---|---|
| 1 | 2 | 3 |
| 1. | Адрес земельного участка | Российская Федерация, Чувашская Республика (Чувашия), район Чебоксарский, сельское поселение Кшаушское, садовое некоммерческое товарищество Шоркино, участок 636 |
| 1.1. | Сведения о местоположении земельного участка (при отсутствии адреса) в структурированном в соответствии с федеральной информационной адресной системой виде | - |
| 1.2. | Дополнительные сведения о местоположении земельного участка | - |
| 2. | Площадь земельного участка ± величина погрешности определения (вычисления) площади (Р ± ΔР), м2 | 605 ± 17 |
| 3. | Формула, примененная для вычисления предельной погрешности определения площади земельного участка, с подставленными значениями и итоговые (вычисленные) значения (ΔР), м2 | $\Delta = 3.50*Mt*\sqrt{P}=3.50*0.20*\sqrt{605}=17$ |
| 4. | Площадь земельного участка согласно сведениям Единого государственного реестра недвижимости (Ркад), м2 | 600 |
| 5. | Оценка расхождения Р и Ркад (Р - Ркад), м2 | 5 |
| 6. | Предельные минимальный и максимальный размеры земельного участка (Рмин и Рмакс), м2 | 300<br>1000 |
| 7. | Вид (виды) разрешенного использования | для садоводства |
| 7.1. | Дополнительные сведения об использовании земельного участка | - |
| 8. | Кадастровый или иной государственный учетный номер (инвентарный) здания, сооружения, объекта незавершенного строительства, расположенного на земельном участке | 21:21:231401:884 |
| 9. | Сведения о земельных участках (землях общего пользования, территории общего пользования), посредством которых обеспечивается доступ | Земли общего пользования<br>(1) Земли общего пользования |
| 10. | Иные сведения | - |

**4. Пояснения к сведениям об уточняемом земельном участке с кадастровым номером 21:21:231401:636 :**

| | |
|---|---|
| 1. | - |

## Сведения об уточняемых земельных участках

**1. Сведения о характерных точках границы уточняемого земельного участка с кадастровым номером 21:21:231401:637 :**

**Система координат МСК-21, зона** **Зона №1**

| Обозначение характерных точек границ | Координаты, м | | | | Метод определения координат | Формулы, примененные для расчета средней квадратической погрешности определения координат характерных точек границ (Mt), с подставленными в такие формулы значениями и итоговые (вычисленные) значения Mt, м | Описание закрепления точки |
|---|---|---|---|---|---|---|---|
| | содержатся в Едином государственном реестре недвижимости | | определены в результате выполнения комплексных кадастровых работ | | | | |
| | X | Y | X | Y | | | |
| 1 | 2 | 3 | 4 | 5 | 6 | 7 | 8 |
| н910У | - | - | 392677.31 | 1223945.68 | Метод спутниковых геодезических измерений (определений) | 0.20 | - |
| н916У | - | - | 392657.99 | 1223961.84 | Метод спутниковых геодезических измерений (определений) | 0.20 | - |
| н922У | - | - | 392657.28 | 1223961.42 | Метод спутниковых геодезических измерений (определений) | 0.20 | - |
| н923У | - | - | 392653.15 | 1223957.35 | Метод спутниковых геодезических измерений (определений) | 0.20 | - |
| н924У | - | - | 392637.17 | 1223948.12 | Метод спутниковых геодезических измерений (определений) | 0.20 | - |
| н920У | - | - | 392661.98 | 1223927.67 | Метод спутниковых геодезических измерений (определений) | 0.20 | - |

**1. Сведения о характерных точках границы уточняемого земельного участка с кадастровым номером 21:21:231401:637 :**

**Система координат МСК-21, зона** **Зона № 1**

| Обозначение характерных точек границ | Координаты, м | | | | Метод определения координат | Формулы, примененные для расчета средней квадратической погрешности определения координат характерных точек границ (Mt), с подставленными в такие формулы значениями и итоговые (вычисленные) значения Mt, м | Описание закрепления точки |
|---|---|---|---|---|---|---|---|
| | содержатся в Едином государственном реестре недвижимости | | определены в результате выполнения комплексных кадастровых работ | | | | |
| | X | Y | X | Y | | | |
| 1 | 2 | 3 | 4 | 5 | 6 | 7 | 8 |
| н910У | - | - | 392677.31 | 1223945.68 | Метод спутниковых геодезических измерений (определений) | 0.20 | - |

**2. Сведения о частях границ уточняемого земельного участка с кадастровым номером 21:21:231401:637 :**

| Обозначение части границ | | Горизонтальное проложение (S), м | Описание прохождения части границ | Сведения о согласовании местоположения границ (согласовано/спорное) |
|---|---|---|---|---|
| от т. | до т. | | | |
| 1 | 2 | 3 | 4 | 5 |
| н910У | н916У | 25.19 | - | - |
| н916У | н922У | 0.82 | - | - |
| н922У | н923У | 5.80 | - | - |
| н923У | н924У | 18.45 | - | - |
| н924У | н920У | 32.15 | - | - |
| н920У | н910У | 23.65 | - | - |

**3. Сведения о характеристиках уточняемого земельного участка с кадастровым номером 21:21:231401:637 :**

| № п/п | Наименование характеристики земельного участка | Значение характеристики |
|---|---|---|
| 1 | 2 | 3 |
| 1. | Адрес земельного участка | Российская Федерация, Чувашская Республика (Чувашия), район Чебоксарский, сельское поселение Кшаушское, садовое некоммерческое товарищество Шоркино, участок 637 |
| 1.1. | Сведения о местоположении земельного участка (при отсутствии адреса) в структурированном в соответствии с федеральной информационной адресной системой виде | - |
| 1.2. | Дополнительные сведения о местоположении земельного участка | - |
| 2. | Площадь земельного участка ± величина погрешности определения (вычисления) площади (P ± ΔP), м2 | 668 ± 18 |
| 3. | Формула, примененная для вычисления предельной погрешности определения площади земельного участка, с подставленными значениями и итоговые (вычисленные) значения (ΔP), м2 | $\Delta = 3.50*Mt*\sqrt{P}=3.50*0.20*\sqrt{668}=18$ |
| 4. | Площадь земельного участка согласно сведениям Единого государственного реестра недвижимости (Pкад), м2 | 600 |

**3. Сведения о характеристиках уточняемого земельного участка с кадастровым номером 21:21:231401:637 :**

| № п/п | Наименование характеристики земельного участка | Значение характеристики |
|---|---|---|
| 1 | 2 | 3 |
| 5. | Оценка расхождения Р и Ркад (Р - Ркад), м2 | 68 |
| 6. | Предельные минимальный и максимальный размеры земельного участка (Рмин и Рмакс), м2 | 300<br>1000 |
| 7. | Вид (виды) разрешенного использования | для садоводства |
| 7.1. | Дополнительные сведения об использовании земельного участка | - |
| 8. | Кадастровый или иной государственный учетный номер (инвентарный) здания, сооружения, объекта незавершенного строительства, расположенного на земельном участке | - |
| 9. | Сведения о земельных участках (землях общего пользования, территории общего пользования), посредством которых обеспечивается доступ | Земли общего пользования<br>(1) Земли общего пользования |
| 10. | Иные сведения | - |

**4. Пояснения к сведениям об уточняемом земельном участке с кадастровым номером 21:21:231401:637 :**

| | |
|---|---|
| 1. | - |

## Сведения об уточняемых земельных участках

**1. Сведения о характерных точках границы уточняемого земельного участка с кадастровым номером 21:21:231401:638 :**

**Система координат МСК-21, зона** **Зона № 1**

| Обозначение характерных точек границ | Координаты, м | | | | Метод определения координат | Формулы, примененные для расчета средней квадратической погрешности определения координат характерных точек границ (Mt), с подставленными в такие формулы значениями и итоговые (вычисленные) значения Mt, м | Описание закрепления точки |
|---|---|---|---|---|---|---|---|
| | содержатся в Едином государственном реестре недвижимости | | определены в результате выполнения комплексных кадастровых работ | | | | |
| | X | Y | X | Y | | | |
| 1 | 2 | 3 | 4 | 5 | 6 | 7 | 8 |
| н925У | - | - | 392678.16 | 1223907.34 | Метод спутниковых геодезических измерений (определений) | 0.20 | - |
| н926У | - | - | 392678.16 | 1223908.56 | Метод спутниковых геодезических измерений (определений) | 0.20 | - |
| н927У | - | - | 392659.03 | 1223924.31 | Метод спутниковых геодезических измерений (определений) | 0.20 | - |
| н928У | - | - | 392643.19 | 1223906.20 | Метод спутниковых геодезических измерений (определений) | 0.20 | - |
| н929У | - | - | 392662.85 | 1223889.41 | Метод спутниковых геодезических измерений (определений) | 0.20 | - |
| н930У | - | - | 392663.19 | 1223889.12 | Метод спутниковых геодезических измерений (определений) | 0.20 | - |

**1. Сведения о характерных точках границы уточняемого земельного участка с кадастровым номером 21:21:231401:638 :**

**Система координат МСК-21, зона** **Зона №1**

| Обозначение характерных точек границ | Координаты, м | | | | Метод определения координат | Формулы, примененные для расчета средней квадратической погрешности определения координат характерных точек границ (Mt), с подставленными в такие формулы значениями и итоговые (вычисленные) значения Mt, м | Описание закрепления точки |
|---|---|---|---|---|---|---|---|
| | содержатся в Едином государственном реестре недвижимости | | определены в результате выполнения комплексных кадастровых работ | | | | |
| | X | Y | X | Y | | | |
| 1 | 2 | 3 | 4 | 5 | 6 | 7 | 8 |
| н925У | - | - | 392678.16 | 1223907.34 | Метод спутниковых геодезических измерений (определений) | 0.20 | - |

**2. Сведения о частях границ уточняемого земельного участка с кадастровым номером 21:21:231401:638 :**

| Обозначение части границ | | Горизонтальное проложение (S), м | Описание прохождения части границ | Сведения о согласовании местоположения границ (согласовано/спорное) |
|---|---|---|---|---|
| от т. | до т. | | | |
| 1 | 2 | 3 | 4 | 5 |
| н925У | н926У | 1.22 | - | - |
| н926У | н927У | 24.78 | - | - |
| н927У | н928У | 24.06 | - | - |
| н928У | н929У | 25.85 | - | - |
| н929У | н930У | 0.45 | - | - |
| н930У | н925У | 23.58 | - | - |

**3. Сведения о характеристиках уточняемого земельного участка с кадастровым номером 21:21:231401:638 :**

| № п/п | Наименование характеристики земельного участка | Значение характеристики |
|---|---|---|
| 1 | 2 | 3 |
| 1. | Адрес земельного участка | Российская Федерация, Чувашская Республика (Чувашия), район Чебоксарский, сельское поселение Кшаушское, садовое некоммерческое товарищество Шоркино, участок 638 |
| 1.1. | Сведения о местоположении земельного участка (при отсутствии адреса) в структурированном в соответствии с федеральной информационной адресной системой виде | - |
| 1.2. | Дополнительные сведения о местоположении земельного участка | - |
| 2. | Площадь земельного участка ± величина погрешности определения (вычисления) площади (P ± ΔP), м2 | 629 ± 18 |
| 3. | Формула, примененная для вычисления предельной погрешности определения площади земельного участка, с подставленными значениями и итоговые (вычисленные) значения (ΔP), м2 | $\Delta = 3.50*Mt*\sqrt{P}=3.50*0.20*\sqrt{629}=18$ |
| 4. | Площадь земельного участка согласно сведениям Единого государственного реестра недвижимости (Pкад), м2 | 600 |

**3. Сведения о характеристиках уточняемого земельного участка с кадастровым номером 21:21:231401:638 :**

| № п/п | Наименование характеристики земельного участка | Значение характеристики |
|---|---|---|
| **1** | **2** | **3** |
| 5. | Оценка расхождения Р и Ркад (Р - Ркад), м2 | 29 |
| 6. | Предельные минимальный и максимальный размеры земельного участка (Рмин и Рмакс), м2 | 300<br>1000 |
| 7. | Вид (виды) разрешенного использования | для садоводства |
| 7.1. | Дополнительные сведения об использовании земельного участка | - |
| 8. | Кадастровый или иной государственный учетный номер (инвентарный) здания, сооружения, объекта незавершенного строительства, расположенного на земельном участке | - |
| 9. | Сведения о земельных участках (землях общего пользования, территории общего пользования), посредством которых обеспечивается доступ | Земли общего пользования<br>(1) Земли общего пользования |
| 10. | Иные сведения | - |

**4. Пояснения к сведениям об уточняемом земельном участке с кадастровым номером 21:21:231401:638 :**

| | |
|---|---|
| 1. | - |

## Сведения об уточняемых земельных участках

**1. Сведения о характерных точках границы уточняемого земельного участка с кадастровым номером 21:21:231401:639 :**

**Система координат МСК-21, зона** **Зона №1**

| Обозначение характерных точек границ | Координаты, м | | | | Метод определения координат | Формулы, примененные для расчета средней квадратической погрешности определения координат характерных точек границ (Mt), с подставленными в такие формулы значениями и итоговые (вычисленные) значения Mt, м | Описание закрепления точки |
|---|---|---|---|---|---|---|---|
| | содержатся в Едином государственном реестре недвижимости | | определены в результате выполнения комплексных кадастровых работ | | | | |
| | X | Y | X | Y | | | |
| 1 | 2 | 3 | 4 | 5 | 6 | 7 | 8 |
| н927У | - | - | 392659.03 | 1223924.31 | Метод спутниковых геодезических измерений (определений) | 0.20 | - |
| н931У | - | - | 392633.73 | 1223945.85 | Метод спутниковых геодезических измерений (определений) | 0.20 | - |
| н932У | - | - | 392627.60 | 1223941.79 | Метод спутниковых геодезических измерений (определений) | 0.20 | - |
| н933У | - | - | 392627.16 | 1223918.19 | Метод спутниковых геодезических измерений (определений) | 0.20 | - |
| н934У | - | - | 392628.46 | 1223917.22 | Метод спутниковых геодезических измерений (определений) | 0.20 | - |
| н928У | - | - | 392643.19 | 1223906.20 | Метод спутниковых геодезических измерений (определений) | 0.20 | - |

**1. Сведения о характерных точках границы уточняемого земельного участка с кадастровым номером 21:21:231401:639 :**

**Система координат МСК-21, зона** **Зона № 1**

| Обозначение характерных точек границ | Координаты, м | | | | Метод определения координат | Формулы, примененные для расчета средней квадратической погрешности определения координат характерных точек границ (Mt), с подставленными в такие формулы значениями и итоговые (вычисленные) значения Mt, м | Описание закрепления точки |
|---|---|---|---|---|---|---|---|
| | содержатся в Едином государственном реестре недвижимости | | определены в результате выполнения комплексных кадастровых работ | | | | |
| | X | Y | X | Y | | | |
| 1 | 2 | 3 | 4 | 5 | 6 | 7 | 8 |
| н927У | - | - | 392659.03 | 1223924.31 | Метод спутниковых геодезических измерений (определений) | 0.20 | - |

**2. Сведения о частях границ уточняемого земельного участка с кадастровым номером 21:21:231401:639 :**

| Обозначение части границ | | Горизонтальное проложение (S), м | Описание прохождения части границ | Сведения о согласовании местоположения границ (согласовано/спорное) |
|---|---|---|---|---|
| от т. | до т. | | | |
| 1 | 2 | 3 | 4 | 5 |
| н927У | н931У | 33.23 | - | - |
| н931У | н932У | 7.35 | - | - |
| н932У | н933У | 23.60 | - | - |
| н933У | н934У | 1.62 | - | - |
| н934У | н928У | 18.40 | - | - |
| н928У | н927У | 24.06 | - | - |

**3. Сведения о характеристиках уточняемого земельного участка с кадастровым номером 21:21:231401:639 :**

| № п/п | Наименование характеристики земельного участка | Значение характеристики |
|---|---|---|
| 1 | 2 | 3 |
| 1. | Адрес земельного участка | Российская Федерация, Чувашская Республика (Чувашия), район Чебоксарский, сельское поселение Кшаушское, садовое некоммерческое товарищество Шоркино, участок 639 |
| 1.1. | Сведения о местоположении земельного участка (при отсутствии адреса) в структурированном в соответствии с федеральной информационной адресной системой виде | - |
| 1.2. | Дополнительные сведения о местоположении земельного участка | - |
| 2. | Площадь земельного участка ± величина погрешности определения (вычисления) площади (Р ± ΔР), м2 | 732 ± 19 |
| 3. | Формула, примененная для вычисления предельной погрешности определения площади земельного участка, с подставленными значениями и итоговые (вычисленные) значения (ΔР), м2 | $\Delta = 3.50*Mt*\sqrt{P}=3.50*0.20*\sqrt{732}=19$ |
| 4. | Площадь земельного участка согласно сведениям Единого государственного реестра недвижимости (Ркад), м2 | 600 |

**3. Сведения о характеристиках уточняемого земельного участка с кадастровым номером 21:21:231401:639 :**

| № п/п | Наименование характеристики земельного участка | Значение характеристики |
|---|---|---|
| 1 | 2 | 3 |
| 5. | Оценка расхождения Р и Ркад (Р - Ркад), м2 | 132 |
| 6. | Предельные минимальный и максимальный размеры земельного участка (Рмин и Рмакс), м2 | 300<br>1000 |
| 7. | Вид (виды) разрешенного использования | для садоводства |
| 7.1. | Дополнительные сведения об использовании земельного участка | - |
| 8. | Кадастровый или иной государственный учетный номер (инвентарный) здания, сооружения, объекта незавершенного строительства, расположенного на земельном участке | - |
| 9. | Сведения о земельных участках (землях общего пользования, территории общего пользования), посредством которых обеспечивается доступ | Земли общего пользования<br>(1) Земли общего пользования |
| 10. | Иные сведения | - |

**4. Пояснения к сведениям об уточняемом земельном участке с кадастровым номером 21:21:231401:639 :**

| | |
|---|---|
| 1. | - |

## Сведения об уточняемых земельных участках

**1. Сведения о характерных точках границы уточняемого земельного участка с кадастровым номером 21:21:231401:640 :**

**Система координат МСК-21, зона** **Зона №1**

| Обозначение характерных точек границ | Координаты, м | | | | Метод определения координат | Формулы, примененные для расчета средней квадратической погрешности определения координат характерных точек границ (Mt), с подставленными в такие формулы значениями и итоговые (вычисленные) значения Mt, м | Описание закрепления точки |
|---|---|---|---|---|---|---|---|
| | содержатся в Едином государственном реестре недвижимости | | определены в результате выполнения комплексных кадастровых работ | | | | |
| | X | Y | X | Y | | | |
| 1 | 2 | 3 | 4 | 5 | 6 | 7 | 8 |
| н929У | - | - | 392662.85 | 1223889.41 | Метод спутниковых геодезических измерений (определений) | 0.20 | - |
| н928У | - | - | 392643.19 | 1223906.20 | Метод спутниковых геодезических измерений (определений) | 0.20 | - |
| н934У | - | - | 392628.46 | 1223917.22 | Метод спутниковых геодезических измерений (определений) | 0.20 | - |
| н935У | - | - | 392626.59 | 1223887.45 | Метод спутниковых геодезических измерений (определений) | 0.20 | - |
| н936У | - | - | 392653.26 | 1223876.00 | Метод спутниковых геодезических измерений (определений) | 0.20 | - |
| н929У | - | - | 392662.85 | 1223889.41 | Метод спутниковых геодезических измерений (определений) | 0.20 | - |

**2. Сведения о частях границ уточняемого земельного участка с кадастровым номером 21:21:231401:640 :**

| Обозначение части границ | | Горизонтальное проложение (S), м | Описание прохождения части границ | Сведения о согласовании местоположения границ (согласовано/спорное) |
|---|---|---|---|---|
| от т. | до т. | | | |
| 1 | 2 | 3 | 4 | 5 |
| н929У | н928У | 25.85 | - | - |
| н928У | н934У | 18.40 | - | - |
| н934У | н935У | 29.83 | - | - |
| н935У | н936У | 29.02 | - | - |
| н936У | н929У | 16.49 | - | - |

**3. Сведения о характеристиках уточняемого земельного участка с кадастровым номером 21:21:231401:640 :**

| № п/п | Наименование характеристики земельного участка | Значение характеристики |
|---|---|---|
| 1 | 2 | 3 |
| 1. | Адрес земельного участка | Российская Федерация, Чувашская Республика (Чувашия), район Чебоксарский, сельское поселение Кшаушское, садовое некоммерческое товарищество Шоркино, участок 640 |
| 1.1. | Сведения о местоположении земельного участка (при отсутствии адреса) в структурированном в соответствии с федеральной информационной адресной системой виде | - |
| 1.2. | Дополнительные сведения о местоположении земельного участка | - |
| 2. | Площадь земельного участка ± величина погрешности определения (вычисления) площади (Р ± ΔР), м2 | 787 ± 20 |
| 3. | Формула, примененная для вычисления предельной погрешности определения площади земельного участка, с подставленными значениями и итоговые (вычисленные) значения (ΔР), м2 | Δ = 3.50*Mt*√P=3.50*0.20*√787=20 |
| 4. | Площадь земельного участка согласно сведениям Единого государственного реестра недвижимости (Ркад), м2 | 600 |
| 5. | Оценка расхождения Р и Ркад (Р - Ркад), м2 | 187 |
| 6. | Предельные минимальный и максимальный размеры земельного участка (Рмин и Рмакс), м2 | 300<br>1000 |
| 7. | Вид (виды) разрешенного использования | для садоводства |
| 7.1. | Дополнительные сведения об использовании земельного участка | - |
| 8. | Кадастровый или иной государственный учетный номер (инвентарный) здания, сооружения, объекта незавершенного строительства, расположенного на земельном участке | - |
| 9. | Сведения о земельных участках (землях общего пользования, территории общего пользования), посредством которых обеспечивается доступ | Земли общего пользования<br>(1) Земли общего пользования |
| 10. | Иные сведения | - |

**4. Пояснения к сведениям об уточняемом земельном участке с кадастровым номером 21:21:231401:640 :**

| | |
|---|---|
| 1. | - |

## Сведения об уточняемых земельных участках

**1. Сведения о характерных точках границы уточняемого земельного участка с кадастровым номером 21:21:231401:644 :**

**Система координат МСК-21, зона** **Зона №1**

| Обозначение характерных точек границ | Координаты, м | | | | Метод определения координат | Формулы, примененные для расчета средней квадратической погрешности определения координат характерных точек границ (Mt), с подставленными в такие формулы значениями и итоговые (вычисленные) значения Mt, м | Описание закрепления точки |
|---|---|---|---|---|---|---|---|
| | содержатся в Едином государственном реестре недвижимости | | определены в результате выполнения комплексных кадастровых работ | | | | |
| | X | Y | X | Y | | | |
| 1 | 2 | 3 | 4 | 5 | 6 | 7 | 8 |
| н937У | - | - | 392747.15 | 1223774.15 | Метод спутниковых геодезических измерений (определений) | 0.20 | - |
| н938У | - | - | 392755.73 | 1223795.08 | Метод спутниковых геодезических измерений (определений) | 0.20 | - |
| н939У | - | - | 392756.49 | 1223797.57 | Метод спутниковых геодезических измерений (определений) | 0.20 | - |
| 373 | - | - | 392753.22 | 1223799.88 | Метод спутниковых геодезических измерений (определений) | 0.20 | - |
| 372 | - | - | 392739.44 | 1223810.68 | Метод спутниковых геодезических измерений (определений) | 0.20 | - |
| н940У | - | - | 392718.99 | 1223788.63 | Метод спутниковых геодезических измерений (определений) | 0.20 | - |

**1. Сведения о характерных точках границы уточняемого земельного участка с кадастровым номером 21:21:231401:644 :**

**Система координат МСК-21, зона** **Зона №1**

| Обозначение характерных точек границ | Координаты, м | | | | Метод определения координат | Формулы, примененные для расчета средней квадратической погрешности определения координат характерных точек границ (Mt), с подставленными в такие формулы значениями и итоговые (вычисленные) значения Mt, м | Описание закрепления точки |
|---|---|---|---|---|---|---|---|
| | содержатся в Едином государственном реестре недвижимости | | определены в результате выполнения комплексных кадастровых работ | | | | |
| | X | Y | X | Y | | | |
| 1 | 2 | 3 | 4 | 5 | 6 | 7 | 8 |
| н941У | - | - | 392743.48 | 1223770.27 | Метод спутниковых геодезических измерений (определений) | 0.20 | - |
| н937У | - | - | 392747.15 | 1223774.15 | Метод спутниковых геодезических измерений (определений) | 0.20 | - |

**2. Сведения о частях границ уточняемого земельного участка с кадастровым номером 21:21:231401:644 :**

| Обозначение части границ | | Горизонтальное проложение (S), м | Описание прохождения части границ | Сведения о согласовании местоположения границ (согласовано/спорное) |
|---|---|---|---|---|
| от т. | до т. | | | |
| 1 | 2 | 3 | 4 | 5 |
| н937У | н938У | 22.62 | - | - |
| н938У | н939У | 2.60 | - | - |
| н939У | 373 | 4.00 | - | - |
| 373 | 372 | 17.51 | - | - |
| 372 | н940У | 30.07 | - | - |
| н940У | н941У | 30.61 | - | - |
| н941У | н937У | 5.34 | - | - |

**3. Сведения о характеристиках уточняемого земельного участка с кадастровым номером 21:21:231401:644 :**

| № п/п | Наименование характеристики земельного участка | Значение характеристики |
|---|---|---|
| 1 | 2 | 3 |
| 1. | Адрес земельного участка | Российская Федерация, Чувашская Республика (Чувашия), район Чебоксарский, сельское поселение Кшаушское, садовое некоммерческое товарищество Шоркино, участок 644 |
| 1.1. | Сведения о местоположении земельного участка (при отсутствии адреса) в структурированном в соответствии с федеральной информационной адресной системой виде | - |

**3. Сведения о характеристиках уточняемого земельного участка с кадастровым номером 21:21:231401:644 :**

| № п/п | Наименование характеристики земельного участка | Значение характеристики |
|---|---|---|
| 1 | 2 | 3 |
| 1.2. | Дополнительные сведения о местоположении земельного участка | - |
| 2. | Площадь земельного участка ± величина погрешности определения (вычисления) площади (Р ± ΔР), м2 | 802 ± 20 |
| 3. | Формула, примененная для вычисления предельной погрешности определения площади земельного участка, с подставленными значениями и итоговые (вычисленные) значения (ΔР), м2 | Δ = 3.50*Mt*√P=3.50*0.20*√802=20 |
| 4. | Площадь земельного участка согласно сведениям Единого государственного реестра недвижимости (Ркад), м2 | 600 |
| 5. | Оценка расхождения Р и Ркад (Р - Ркад), м2 | 202 |
| 6. | Предельные минимальный и максимальный размеры земельного участка (Рмин и Рмакс), м2 | 300<br>1000 |
| 7. | Вид (виды) разрешенного использования | для садоводства |
| 7.1. | Дополнительные сведения об использовании земельного участка | - |
| 8. | Кадастровый или иной государственный учетный номер (инвентарный) здания, сооружения, объекта незавершенного строительства, расположенного на земельном участке | - |
| 9. | Сведения о земельных участках (землях общего пользования, территории общего пользования), посредством которых обеспечивается доступ | Земли общего пользования<br>(1) Земли общего пользования |
| 10. | Иные сведения | - |

**4. Пояснения к сведениям об уточняемом земельном участке с кадастровым номером 21:21:231401:644 :**

| | |
|---|---|
| 1. | - |

# Сведения об уточняемых земельных участках

**1. Сведения о характерных точках границы уточняемого земельного участка с кадастровым номером 21:21:231401:645 :**

**Система координат МСК-21, зона** **Зона №1**

| Обозначение характерных точек границ | Координаты, м | | | | Метод определения координат | Формулы, примененные для расчета средней квадратической погрешности определения координат характерных точек границ (Mt), с подставленными в такие формулы значениями и итоговые (вычисленные) значения Mt, м | Описание закрепления точки |
|---|---|---|---|---|---|---|---|
| | содержатся в Едином государственном реестре недвижимости | | определены в результате выполнения комплексных кадастровых работ | | | | |
| | X | Y | X | Y | | | |
| 1 | 2 | 3 | 4 | 5 | 6 | 7 | 8 |
| 372 | - | - | 392739.44 | 1223810.68 | Метод спутниковых геодезических измерений (определений) | 0.20 | - |
| 371 | - | - | 392723.88 | 1223823.21 | Метод спутниковых геодезических измерений (определений) | 0.20 | - |
| н942У | - | - | 392703.32 | 1223800.69 | Метод спутниковых геодезических измерений (определений) | 0.20 | - |
| н940У | - | - | 392718.99 | 1223788.63 | Метод спутниковых геодезических измерений (определений) | 0.20 | - |
| 372 | - | - | 392739.44 | 1223810.68 | Метод спутниковых геодезических измерений (определений) | 0.20 | - |

**2. Сведения о частях границ уточняемого земельного участка с кадастровым номером 21:21:231401:645 :**

| Обозначение части границ | | Горизонтальное проложение (S), м | Описание прохождения части границ | Сведения о согласовании местоположения границ (согласовано/спорное) |
|---|---|---|---|---|
| от т. | до т. | | | |
| 1 | 2 | 3 | 4 | 5 |
| 372 | 371 | 19.98 | - | - |
| 371 | н942У | 30.49 | - | - |
| н942У | н940У | 19.77 | - | - |
| н940У | 372 | 30.07 | - | - |

**3. Сведения о характеристиках уточняемого земельного участка с кадастровым номером 21:21:231401:645 :**

| № п/п | Наименование характеристики земельного участка | Значение характеристики |
|---|---|---|
| 1 | 2 | 3 |
| 1. | Адрес земельного участка | Российская Федерация, Чувашская Республика (Чувашия), район Чебоксарский, сельское поселение Кшаушское, садовое некоммерческое товарищество Шоркино, участок 645 |
| 1.1. | Сведения о местоположении земельного участка (при отсутствии адреса) в структурированном в соответствии с федеральной информационной адресной системой виде | - |
| 1.2. | Дополнительные сведения о местоположении земельного участка | - |
| 2. | Площадь земельного участка ± величина погрешности определения (вычисления) площади (Р ± ΔР), м2 | 600 ± 17 |
| 3. | Формула, примененная для вычисления предельной погрешности определения площади земельного участка, с подставленными значениями и итоговые (вычисленные) значения (ΔР), м2 | Δ = 3.50*Mt*√P=3.50*0.20*√600=17 |
| 4. | Площадь земельного участка согласно сведениям Единого государственного реестра недвижимости (Ркад), м2 | 600 |
| 5. | Оценка расхождения Р и Ркад (Р - Ркад), м2 | - |
| 6. | Предельные минимальный и максимальный размеры земельного участка (Рмин и Рмакс), м2 | 300<br>1000 |
| 7. | Вид (виды) разрешенного использования | для садоводства |
| 7.1. | Дополнительные сведения об использовании земельного участка | - |
| 8. | Кадастровый или иной государственный учетный номер (инвентарный) здания, сооружения, объекта незавершенного строительства, расположенного на земельном участке | - |
| 9. | Сведения о земельных участках (землях общего пользования, территории общего пользования), посредством которых обеспечивается доступ | Земли общего пользования<br>(1) Земли общего пользования |
| 10. | Иные сведения | - |

**4. Пояснения к сведениям об уточняемом земельном участке с кадастровым номером 21:21:231401:645 :**

| | |
|---|---|
| 1. | - |

## Сведения об уточняемых земельных участках

**1. Сведения о характерных точках границы уточняемого земельного участка с кадастровым номером 21:21:231401:646 :**

**Система координат МСК-21, зона** **Зона №1**

| Обозначение характерных точек границ | Координаты, м | | | | Метод определения координат | Формулы, примененные для расчета средней квадратической погрешности определения координат характерных точек границ (Mt), с подставленными в такие формулы значениями и итоговые (вычисленные) значения Mt, м | Описание закрепления точки |
|---|---|---|---|---|---|---|---|
| | содержатся в Едином государственном реестре недвижимости | | определены в результате выполнения комплексных кадастровых работ | | | | |
| | X | Y | X | Y | | | |
| 1 | 2 | 3 | 4 | 5 | 6 | 7 | 8 |
| 371 | - | - | 392723.88 | 1223823.21 | Метод спутниковых геодезических измерений (определений) | 0.20 | - |
| 380 | - | - | 392722.76 | 1223824.14 | Метод спутниковых геодезических измерений (определений) | 0.20 | - |
| 379 | - | - | 392716.38 | 1223829.11 | Метод спутниковых геодезических измерений (определений) | 0.20 | - |
| 378 | - | - | 392706.69 | 1223836.79 | Метод спутниковых геодезических измерений (определений) | 0.20 | - |
| н943У | - | - | 392686.61 | 1223814.22 | Метод спутниковых геодезических измерений (определений) | 0.20 | - |
| н942У | - | - | 392703.32 | 1223800.69 | Метод спутниковых геодезических измерений (определений) | 0.20 | - |

**1. Сведения о характерных точках границы уточняемого земельного участка с кадастровым номером 21:21:231401:646 :**

**Система координат МСК-21, зона** **Зона №1**

| Обозначение характерных точек границ | Координаты, м | | | | Метод определения координат | Формулы, примененные для расчета средней квадратической погрешности определения координат характерных точек границ (Mt), с подставленными в такие формулы значениями и итоговые (вычисленные) значения Mt, м | Описание закрепления точки |
|---|---|---|---|---|---|---|---|
| | содержатся в Едином государственном реестре недвижимости | | определены в результате выполнения комплексных кадастровых работ | | | | |
| | X | Y | X | Y | | | |
| 1 | 2 | 3 | 4 | 5 | 6 | 7 | 8 |
| 371 | - | - | 392723.88 | 1223823.21 | Метод спутниковых геодезических измерений (определений) | 0.20 | - |

**2. Сведения о частях границ уточняемого земельного участка с кадастровым номером 21:21:231401:646 :**

| Обозначение части границ | | Горизонтальное проложение (S), м | Описание прохождения части границ | Сведения о согласовании местоположения границ (согласовано/спорное) |
|---|---|---|---|---|
| от т. | до т. | | | |
| 1 | 2 | 3 | 4 | 5 |
| 371 | 380 | 1.46 | - | - |
| 380 | 379 | 8.09 | - | - |
| 379 | 378 | 12.36 | - | - |
| 378 | н943У | 30.21 | - | - |
| н943У | н942У | 21.50 | - | - |
| н942У | 371 | 30.49 | - | - |

**3. Сведения о характеристиках уточняемого земельного участка с кадастровым номером 21:21:231401:646 :**

| № п/п | Наименование характеристики земельного участка | Значение характеристики |
|---|---|---|
| 1 | 2 | 3 |
| 1. | Адрес земельного участка | Российская Федерация, Чувашская Республика (Чувашия), район Чебоксарский, сельское поселение Кшаушское, садовое некоммерческое товарищество Шоркино, участок 646 |
| 1.1. | Сведения о местоположении земельного участка (при отсутствии адреса) в структурированном в соответствии с федеральной информационной адресной системой виде | - |
| 1.2. | Дополнительные сведения о местоположении земельного участка | - |
| 2. | Площадь земельного участка ± величина погрешности определения (вычисления) площади (Р ± ΔР), м2 | 658 ± 18 |
| 3. | Формула, примененная для вычисления предельной погрешности определения площади земельного участка, с подставленными значениями и итоговые (вычисленные) значения (ΔР), м2 | $\Delta = 3.50*Mt*\sqrt{P}=3.50*0.20*\sqrt{658}=18$ |
| 4. | Площадь земельного участка согласно сведениям Единого государственного реестра недвижимости (Ркад), м2 | 600 |

**3. Сведения о характеристиках уточняемого земельного участка с кадастровым номером 21:21:231401:646 :**

| № п/п | Наименование характеристики земельного участка | Значение характеристики |
|---|---|---|
| 1 | 2 | 3 |
| 5. | Оценка расхождения Р и Ркад (Р - Ркад), м2 | 58 |
| 6. | Предельные минимальный и максимальный размеры земельного участка (Рмин и Рмакс), м2 | 300<br>1000 |
| 7. | Вид (виды) разрешенного использования | для садоводства |
| 7.1. | Дополнительные сведения об использовании земельного участка | - |
| 8. | Кадастровый или иной государственный учетный номер (инвентарный) здания, сооружения, объекта незавершенного строительства, расположенного на земельном участке | - |
| 9. | Сведения о земельных участках (землях общего пользования, территории общего пользования), посредством которых обеспечивается доступ | Земли общего пользования<br>(1) Земли общего пользования |
| 10. | Иные сведения | - |

**4. Пояснения к сведениям об уточняемом земельном участке с кадастровым номером 21:21:231401:646 :**

| | |
|---|---|
| 1. | - |

## Сведения об уточняемых земельных участках

**1. Сведения о характерных точках границы уточняемого земельного участка с кадастровым номером 21:21:231401:649 :**

**Система координат МСК-21, зона** **Зона №1**

| Обозначение характерных точек границ | Координаты, м | | | | Метод определения координат | Формулы, примененные для расчета средней квадратической погрешности определения координат характерных точек границ (Mt), с подставленными в такие формулы значениями и итоговые (вычисленные) значения Mt, м | Описание закрепления точки |
|---|---|---|---|---|---|---|---|
| | содержатся в Едином государственном реестре недвижимости | | определены в результате выполнения комплексных кадастровых работ | | | | |
| | X | Y | X | Y | | | |
| 1 | 2 | 3 | 4 | 5 | 6 | 7 | 8 |
| 229 | - | - | 392718.25 | 1223784.13 | Метод спутниковых геодезических измерений (определений) | 0.20 | - |
| н944У | - | - | 392701.83 | 1223796.88 | Метод спутниковых геодезических измерений (определений) | 0.20 | - |
| н945У | - | - | 392682.68 | 1223777.21 | Метод спутниковых геодезических измерений (определений) | 0.20 | - |
| 234 | - | - | 392700.45 | 1223761.89 | Метод спутниковых геодезических измерений (определений) | 0.20 | - |
| 233 | - | - | 392705.50 | 1223767.43 | Метод спутниковых геодезических измерений (определений) | 0.20 | - |
| 232 | - | - | 392707.56 | 1223769.98 | Метод спутниковых геодезических измерений (определений) | 0.20 | - |

**1. Сведения о характерных точках границы уточняемого земельного участка с кадастровым номером 21:21:231401:649 :**

**Система координат МСК-21, зона** **Зона №1**

| Обозначение характерных точек границ | Координаты, м | | | | Метод определения координат | Формулы, примененные для расчета средней квадратической погрешности определения координат характерных точек границ (Mt), с подставленными в такие формулы значениями и итоговые (вычисленные) значения Mt, м | Описание закрепления точки |
|---|---|---|---|---|---|---|---|
| | содержатся в Едином государственном реестре недвижимости | | определены в результате выполнения комплексных кадастровых работ | | | | |
| | X | Y | X | Y | | | |
| 1 | 2 | 3 | 4 | 5 | 6 | 7 | 8 |
| 231 | - | - | 392711.00 | 1223774.51 | Метод спутниковых геодезических измерений (определений) | 0.20 | - |
| 230 | - | - | 392716.33 | 1223781.62 | Метод спутниковых геодезических измерений (определений) | 0.20 | - |
| 229 | - | - | 392718.25 | 1223784.13 | Метод спутниковых геодезических измерений (определений) | 0.20 | - |

**2. Сведения о частях границ уточняемого земельного участка с кадастровым номером 21:21:231401:649 :**

| Обозначение части границ | | Горизонтальное проложение (S), м | Описание прохождения части границ | Сведения о согласовании местоположения границ (согласовано/спорное) |
|---|---|---|---|---|
| от т. | до т. | | | |
| 1 | 2 | 3 | 4 | 5 |
| 229 | н944У | 20.79 | - | - |
| н944У | н945У | 27.45 | - | - |
| н945У | 234 | 23.46 | - | - |
| 234 | 233 | 7.50 | - | - |
| 233 | 232 | 3.28 | - | - |
| 232 | 231 | 5.69 | - | - |
| 231 | 230 | 8.89 | - | - |
| 230 | 229 | 3.16 | - | - |

**3. Сведения о характеристиках уточняемого земельного участка с кадастровым номером 21:21:231401:649 :**

| № п/п | Наименование характеристики земельного участка | Значение характеристики |
|---|---|---|
| 1 | 2 | 3 |
| 1. | Адрес земельного участка | Российская Федерация, Чувашская Республика (Чувашия), район Чебоксарский, сельское поселение Кшаушское, садовое некоммерческое товарищество Шоркино, участок 649 |
| 1.1. | Сведения о местоположении земельного участка (при отсутствии адреса) в структурированном в соответствии с федеральной информационной адресной системой виде | - |
| 1.2. | Дополнительные сведения о местоположении земельного участка | - |
| 2. | Площадь земельного участка ± величина погрешности определения (вычисления) площади (Р ± ΔР), м2 | 625 ± 18 |
| 3. | Формула, примененная для вычисления предельной погрешности определения площади земельного участка, с подставленными значениями и итоговые (вычисленные) значения (ΔР), м2 | $\Delta = 3.50*Mt*\sqrt{P}=3.50*0.20*\sqrt{625}=18$ |
| 4. | Площадь земельного участка согласно сведениям Единого государственного реестра недвижимости (Ркад), м2 | 600 |
| 5. | Оценка расхождения Р и Ркад (Р - Ркад), м2 | 25 |
| 6. | Предельные минимальный и максимальный размеры земельного участка (Рмин и Рмакс), м2 | 300<br>1000 |
| 7. | Вид (виды) разрешенного использования | для садоводства |
| 7.1. | Дополнительные сведения об использовании земельного участка | - |
| 8. | Кадастровый или иной государственный учетный номер (инвентарный) здания, сооружения, объекта незавершенного строительства, расположенного на земельном участке | - |
| 9. | Сведения о земельных участках (землях общего пользования, территории общего пользования), посредством которых обеспечивается доступ | Земли общего пользования<br>(1) Земли общего пользования |
| 10. | Иные сведения | - |

**4. Пояснения к сведениям об уточняемом земельном участке с кадастровым номером 21:21:231401:649 :**

| | |
|---|---|
| 1. | - |

# Сведения об уточняемых земельных участках

**1. Сведения о характерных точках границы уточняемого земельного участка с кадастровым номером 21:21:231401:650 :**

**Система координат МСК-21, зона** **Зона №1**

| Обозначение характерных точек границ | Координаты, м | | | | Метод определения координат | Формулы, примененные для расчета средней квадратической погрешности определения координат характерных точек границ (Mt), с подставленными в такие формулы значениями и итоговые (вычисленные) значения Mt, м | Описание закрепления точки |
|---|---|---|---|---|---|---|---|
| | содержатся в Едином государственном реестре недвижимости | | определены в результате выполнения комплексных кадастровых работ | | | | |
| | X | Y | X | Y | | | |
| 1 | 2 | 3 | 4 | 5 | 6 | 7 | 8 |
| н944У | - | - | 392701.83 | 1223796.88 | Метод спутниковых геодезических измерений (определений) | 0.20 | - |
| н946У | - | - | 392684.27 | 1223811.40 | Метод спутниковых геодезических измерений (определений) | 0.20 | - |
| н947У | - | - | 392683.59 | 1223811.56 | Метод спутниковых геодезических измерений (определений) | 0.20 | - |
| н948У | - | - | 392682.21 | 1223809.72 | Метод спутниковых геодезических измерений (определений) | 0.20 | - |
| н949У | - | - | 392677.70 | 1223805.63 | Метод спутниковых геодезических измерений (определений) | 0.20 | - |
| н950У | - | - | 392664.76 | 1223791.57 | Метод спутниковых геодезических измерений (определений) | 0.20 | - |

**1. Сведения о характерных точках границы уточняемого земельного участка с кадастровым номером 21:21:231401:650 :**

**Система координат МСК-21, зона** **Зона №1**

| Обозначение характерных точек границ | Координаты, м | | | | Метод определения координат | Формулы, примененные для расчета средней квадратической погрешности определения координат характерных точек границ (Mt), с подставленными в такие формулы значениями и итоговые (вычисленные) значения Mt, м | Описание закрепления точки |
|---|---|---|---|---|---|---|---|
| | содержатся в Едином государственном реестре недвижимости | | определены в результате выполнения комплексных кадастровых работ | | | | |
| | X | Y | X | Y | | | |
| 1 | 2 | 3 | 4 | 5 | 6 | 7 | 8 |
| н945У | - | - | 392682.68 | 1223777.21 | Метод спутниковых геодезических измерений (определений) | 0.20 | - |
| н944У | - | - | 392701.83 | 1223796.88 | Метод спутниковых геодезических измерений (определений) | 0.20 | - |

**2. Сведения о частях границ уточняемого земельного участка с кадастровым номером 21:21:231401:650 :**

| Обозначение части границ | | Горизонтальное проложение (S), м | Описание прохождения части границ | Сведения о согласовании местоположения границ (согласовано/спорное) |
|---|---|---|---|---|
| от т. | до т. | | | |
| 1 | 2 | 3 | 4 | 5 |
| н944У | н946У | 22.79 | - | - |
| н946У | н947У | 0.70 | - | - |
| н947У | н948У | 2.30 | - | - |
| н948У | н949У | 6.09 | - | - |
| н949У | н950У | 19.11 | - | - |
| н950У | н945У | 22.96 | - | - |
| н945У | н944У | 27.45 | - | - |

**3. Сведения о характеристиках уточняемого земельного участка с кадастровым номером 21:21:231401:650 :**

| № п/п | Наименование характеристики земельного участка | Значение характеристики |
|---|---|---|
| 1 | 2 | 3 |
| 1. | Адрес земельного участка | Российская Федерация, Чувашская Республика (Чувашия), район Чебоксарский, сельское поселение Кшаушское, садовое некоммерческое товарищество Шоркино, участок 650 |
| 1.1. | Сведения о местоположении земельного участка (при отсутствии адреса) в структурированном в соответствии с федеральной информационной адресной системой виде | - |

**3. Сведения о характеристиках уточняемого земельного участка с кадастровым номером 21:21:231401:650 :**

| № п/п | Наименование характеристики земельного участка | Значение характеристики |
|---|---|---|
| 1 | 2 | 3 |
| 1.2. | Дополнительные сведения о местоположении земельного участка | - |
| 2. | Площадь земельного участка ± величина погрешности определения (вычисления) площади (Р ± ΔР), м2 | 640 ± 18 |
| 3. | Формула, примененная для вычисления предельной погрешности определения площади земельного участка, с подставленными значениями и итоговые (вычисленные) значения (ΔР), м2 | Δ = 3.50*Mt*√P=3.50*0.20*√640=18 |
| 4. | Площадь земельного участка согласно сведениям Единого государственного реестра недвижимости (Ркад), м2 | 600 |
| 5. | Оценка расхождения Р и Ркад (Р - Ркад), м2 | 40 |
| 6. | Предельные минимальный и максимальный размеры земельного участка (Рмин и Рмакс), м2 | 300<br>1000 |
| 7. | Вид (виды) разрешенного использования | для садоводства |
| 7.1. | Дополнительные сведения об использовании земельного участка | - |
| 8. | Кадастровый или иной государственный учетный номер (инвентарный) здания, сооружения, объекта незавершенного строительства, расположенного на земельном участке | - |
| 9. | Сведения о земельных участках (землях общего пользования, территории общего пользования), посредством которых обеспечивается доступ | Земли общего пользования<br>(1) Земли общего пользования |
| 10. | Иные сведения | - |

**4. Пояснения к сведениям об уточняемом земельном участке с кадастровым номером 21:21:231401:650 :**

| | |
|---|---|
| 1. | - |

# Сведения об уточняемых земельных участках

**1. Сведения о характерных точках границы уточняемого земельного участка с кадастровым номером 21:21:231401:651 :**

**Система координат МСК-21, зона** **Зона №1**

| Обозначение характерных точек границ | Координаты, м | | | | Метод определения координат | Формулы, примененные для расчета средней квадратической погрешности определения координат характерных точек границ (Mt), с подставленными в такие формулы значениями и итоговые (вычисленные) значения Mt, м | Описание закрепления точки |
|---|---|---|---|---|---|---|---|
| | содержатся в Едином государственном реестре недвижимости | | определены в результате выполнения комплексных кадастровых работ | | | | |
| | X | Y | X | Y | | | |
| 1 | 2 | 3 | 4 | 5 | 6 | 7 | 8 |
| н426У | - | - | 392745.94 | 1223729.71 | Метод спутниковых геодезических измерений (определений) | 0.20 | - |
| 51 | - | - | 392740.65 | 1223740.56 | Метод спутниковых геодезических измерений (определений) | 0.20 | - |
| 50 | - | - | 392738.10 | 1223739.67 | Метод спутниковых геодезических измерений (определений) | 0.20 | - |
| 223 | - | - | 392723.54 | 1223744.36 | Метод спутниковых геодезических измерений (определений) | 0.20 | - |
| н951У | - | - | 392708.72 | 1223722.09 | Метод спутниковых геодезических измерений (определений) | 0.20 | - |
| н427У | - | - | 392720.18 | 1223713.18 | Метод спутниковых геодезических измерений (определений) | 0.20 | - |

**1. Сведения о характерных точках границы уточняемого земельного участка с кадастровым номером 21:21:231401:651 :**

**Система координат МСК-21, зона** **Зона № 1**

| Обозначение характерных точек границ | Координаты, м | | | | Метод определения координат | Формулы, примененные для расчета средней квадратической погрешности определения координат характерных точек границ (Mt), с подставленными в такие формулы значениями и итоговые (вычисленные) значения Mt, м | Описание закрепления точки |
|---|---|---|---|---|---|---|---|
| | содержатся в Едином государственном реестре недвижимости | | определены в результате выполнения комплексных кадастровых работ | | | | |
| | X | Y | X | Y | | | |
| 1 | 2 | 3 | 4 | 5 | 6 | 7 | 8 |
| н426У | - | - | 392745.94 | 1223729.71 | Метод спутниковых геодезических измерений (определений) | 0.20 | - |

**2. Сведения о частях границ уточняемого земельного участка с кадастровым номером 21:21:231401:651 :**

| Обозначение части границ | | Горизонтальное проложение (S), м | Описание прохождения части границ | Сведения о согласовании местоположения границ (согласовано/спорное) |
|---|---|---|---|---|
| от т. | до т. | | | |
| 1 | 2 | 3 | 4 | 5 |
| н426У | 51 | 12.07 | - | - |
| 51 | 50 | 2.70 | - | - |
| 50 | 223 | 15.30 | - | - |
| 223 | н951У | 26.75 | - | - |
| н951У | н427У | 14.52 | - | - |
| н427У | н426У | 30.61 | - | - |

**3. Сведения о характеристиках уточняемого земельного участка с кадастровым номером 21:21:231401:651 :**

| № п/п | Наименование характеристики земельного участка | Значение характеристики |
|---|---|---|
| 1 | 2 | 3 |
| 1. | Адрес земельного участка | Российская Федерация, Чувашская Республика (Чувашия), район Чебоксарский, сельское поселение Кшаушское, садовое некоммерческое товарищество Шоркино, участок 651 |
| 1.1. | Сведения о местоположении земельного участка (при отсутствии адреса) в структурированном в соответствии с федеральной информационной адресной системой виде | - |
| 1.2. | Дополнительные сведения о местоположении земельного участка | - |
| 2. | Площадь земельного участка ± величина погрешности определения (вычисления) площади (Р ± ΔР), м2 | 638 ± 18 |
| 3. | Формула, примененная для вычисления предельной погрешности определения площади земельного участка, с подставленными значениями и итоговые (вычисленные) значения (ΔР), м2 | $\Delta = 3.50*Mt*\sqrt{P}=3.50*0.20*\sqrt{638}=18$ |
| 4. | Площадь земельного участка согласно сведениям Единого государственного реестра недвижимости (Ркад), м2 | 600 |

**3. Сведения о характеристиках уточняемого земельного участка с кадастровым номером 21:21:231401:651 :**

| № п/п | Наименование характеристики земельного участка | Значение характеристики |
|---|---|---|
| 1 | 2 | 3 |
| 5. | Оценка расхождения Р и Ркад (Р - Ркад), м2 | 38 |
| 6. | Предельные минимальный и максимальный размеры земельного участка (Рмин и Рмакс), м2 | 300<br>1000 |
| 7. | Вид (виды) разрешенного использования | для садоводства |
| 7.1. | Дополнительные сведения об использовании земельного участка | - |
| 8. | Кадастровый или иной государственный учетный номер (инвентарный) здания, сооружения, объекта незавершенного строительства, расположенного на земельном участке | - |
| 9. | Сведения о земельных участках (землях общего пользования, территории общего пользования), посредством которых обеспечивается доступ | Земли общего пользования<br>(1) Земли общего пользования |
| 10. | Иные сведения | - |

**4. Пояснения к сведениям об уточняемом земельном участке с кадастровым номером 21:21:231401:651 :**

| | |
|---|---|
| 1. | - |

## Сведения об уточняемых земельных участках

**1. Сведения о характерных точках границы уточняемого земельного участка с кадастровым номером 21:21:231401:652 :**

**Система координат МСК-21, зона** **Зона №1**

| Обозначение характерных точек границ | Координаты, м | | | | Метод определения координат | Формулы, примененные для расчета средней квадратической погрешности определения координат характерных точек границ (Mt), с подставленными в такие формулы значениями и итоговые (вычисленные) значения Mt, м | Описание закрепления точки |
|---|---|---|---|---|---|---|---|
| | содержатся в Едином государственном реестре недвижимости | | определены в результате выполнения комплексных кадастровых работ | | | | |
| | X | Y | X | Y | | | |
| 1 | 2 | 3 | 4 | 5 | 6 | 7 | 8 |
| 235 | - | - | 392717.80 | 1223747.90 | Метод спутниковых геодезических измерений (определений) | 0.20 | - |
| 234 | - | - | 392700.45 | 1223761.89 | Метод спутниковых геодезических измерений (определений) | 0.20 | - |
| н952У | - | - | 392683.76 | 1223739.97 | Метод спутниковых геодезических измерений (определений) | 0.20 | - |
| н953У | - | - | 392699.34 | 1223727.58 | Метод спутниковых геодезических измерений (определений) | 0.20 | - |
| н954У | - | - | 392702.08 | 1223727.04 | Метод спутниковых геодезических измерений (определений) | 0.20 | - |
| 235 | - | - | 392717.80 | 1223747.90 | Метод спутниковых геодезических измерений (определений) | 0.20 | - |

**2. Сведения о частях границ уточняемого земельного участка с кадастровым номером 21:21:231401:652 :**

| Обозначение части границ | | Горизонтальное проложение (S), м | Описание прохождения части границ | Сведения о согласовании местоположения границ (согласовано/спорное) |
|---|---|---|---|---|
| от т. | до т. | | | |
| 1 | 2 | 3 | 4 | 5 |
| 235 | 234 | 22.29 | - | - |
| 234 | н952У | 27.55 | - | - |
| н952У | н953У | 19.91 | - | - |
| н953У | н954У | 2.79 | - | - |
| н954У | 235 | 26.12 | - | - |

**3. Сведения о характеристиках уточняемого земельного участка с кадастровым номером 21:21:231401:652 :**

| № п/п | Наименование характеристики земельного участка | Значение характеристики |
|---|---|---|
| 1 | 2 | 3 |
| 1. | Адрес земельного участка | Российская Федерация, Чувашская Республика (Чувашия), район Чебоксарский, сельское поселение Кшаушское, садовое некоммерческое товарищество Шоркино, участок 652 |
| 1.1. | Сведения о местоположении земельного участка (при отсутствии адреса) в структурированном в соответствии с федеральной информационной адресной системой виде | - |
| 1.2. | Дополнительные сведения о местоположении земельного участка | - |
| 2. | Площадь земельного участка ± величина погрешности определения (вычисления) площади (Р ± ΔР), м2 | 612 ± 17 |
| 3. | Формула, примененная для вычисления предельной погрешности определения площади земельного участка, с подставленными значениями и итоговые (вычисленные) значения (ΔР), м2 | $\Delta = 3.50*Mt*\sqrt{P}=3.50*0.20*\sqrt{612}=17$ |
| 4. | Площадь земельного участка согласно сведениям Единого государственного реестра недвижимости (Ркад), м2 | 600 |
| 5. | Оценка расхождения Р и Ркад (Р - Ркад), м2 | 12 |
| 6. | Предельные минимальный и максимальный размеры земельного участка (Рмин и Рмакс), м2 | 300<br>1000 |
| 7. | Вид (виды) разрешенного использования | для садоводства |
| 7.1. | Дополнительные сведения об использовании земельного участка | - |
| 8. | Кадастровый или иной государственный учетный номер (инвентарный) здания, сооружения, объекта незавершенного строительства, расположенного на земельном участке | - |
| 9. | Сведения о земельных участках (землях общего пользования, территории общего пользования), посредством которых обеспечивается доступ | Земли общего пользования<br>(1) Земли общего пользования |
| 10. | Иные сведения | - |

**4. Пояснения к сведениям об уточняемом земельном участке с кадастровым номером 21:21:231401:652 :**

| | |
|---|---|
| 1. | - |

## Сведения об уточняемых земельных участках

**1. Сведения о характерных точках границы уточняемого земельного участка с кадастровым номером 21:21:231401:653 :**

**Система координат МСК-21, зона** **Зона №1**

| Обозначение характерных точек границ | Координаты, м | | | | Метод определения координат | Формулы, примененные для расчета средней квадратической погрешности определения координат характерных точек границ (Mt), с подставленными в такие формулы значениями и итоговые (вычисленные) значения Mt, м | Описание закрепления точки |
|---|---|---|---|---|---|---|---|
| | содержатся в Едином государственном реестре недвижимости | | определены в результате выполнения комплексных кадастровых работ | | | | |
| | X | Y | X | Y | | | |
| 1 | 2 | 3 | 4 | 5 | 6 | 7 | 8 |
| 234 | - | - | 392700.45 | 1223761.89 | Метод спутниковых геодезических измерений (определений) | 0.20 | - |
| н945У | - | - | 392682.68 | 1223777.21 | Метод спутниковых геодезических измерений (определений) | 0.20 | - |
| н955У | - | - | 392665.49 | 1223754.12 | Метод спутниковых геодезических измерений (определений) | 0.20 | - |
| н952У | - | - | 392683.76 | 1223739.97 | Метод спутниковых геодезических измерений (определений) | 0.20 | - |
| 234 | - | - | 392700.45 | 1223761.89 | Метод спутниковых геодезических измерений (определений) | 0.20 | - |

**2. Сведения о частях границ уточняемого земельного участка с кадастровым номером 21:21:231401:653 :**

| Обозначение части границ | | Горизонтальное проложение (S), м | Описание прохождения части границ | Сведения о согласовании местоположения границ (согласовано/спорное) |
|---|---|---|---|---|
| от т. | до т. | | | |
| 1 | 2 | 3 | 4 | 5 |
| 234 | н945У | 23.46 | - | - |
| н945У | н955У | 28.79 | - | - |
| н955У | н952У | 23.11 | - | - |
| н952У | 234 | 27.55 | - | - |

**3. Сведения о характеристиках уточняемого земельного участка с кадастровым номером 21:21:231401:653 :**

| № п/п | Наименование характеристики земельного участка | Значение характеристики |
|---|---|---|
| 1 | 2 | 3 |
| 1. | Адрес земельного участка | Российская Федерация, Чувашская Республика (Чувашия), район Чебоксарский, сельское поселение Кшаушское, садовое некоммерческое товарищество Шоркино, участок 653 |
| 1.1. | Сведения о местоположении земельного участка (при отсутствии адреса) в структурированном в соответствии с федеральной информационной адресной системой виде | - |
| 1.2. | Дополнительные сведения о местоположении земельного участка | - |
| 2. | Площадь земельного участка ± величина погрешности определения (вычисления) площади (Р ± ΔР), м2 | 655 ± 18 |
| 3. | Формула, примененная для вычисления предельной погрешности определения площади земельного участка, с подставленными значениями и итоговые (вычисленные) значения (ΔР), м2 | Δ = 3.50*Mt*√P=3.50*0.20*√655=18 |
| 4. | Площадь земельного участка согласно сведениям Единого государственного реестра недвижимости (Ркад), м2 | 600 |
| 5. | Оценка расхождения Р и Ркад (Р - Ркад), м2 | 55 |
| 6. | Предельные минимальный и максимальный размеры земельного участка (Рмин и Рмакс), м2 | 300<br>1000 |
| 7. | Вид (виды) разрешенного использования | для садоводства |
| 7.1. | Дополнительные сведения об использовании земельного участка | - |
| 8. | Кадастровый или иной государственный учетный номер (инвентарный) здания, сооружения, объекта незавершенного строительства, расположенного на земельном участке | - |
| 9. | Сведения о земельных участках (землях общего пользования, территории общего пользования), посредством которых обеспечивается доступ | Земли общего пользования<br>(1) Земли общего пользования |
| 10. | Иные сведения | - |

**4. Пояснения к сведениям об уточняемом земельном участке с кадастровым номером 21:21:231401:653 :**

| | |
|---|---|
| 1. | - |

## Сведения об уточняемых земельных участках

**1. Сведения о характерных точках границы уточняемого земельного участка с кадастровым номером 21:21:231401:654 :**

**Система координат МСК-21, зона** **Зона №1**

| Обозначение характерных точек границ | Координаты, м | | | | Метод определения координат | Формулы, примененные для расчета средней квадратической погрешности определения координат характерных точек границ (Mt), с подставленными в такие формулы значениями и итоговые (вычисленные) значения Mt, м | Описание закрепления точки |
|---|---|---|---|---|---|---|---|
| | содержатся в Едином государственном реестре недвижимости | | определены в результате выполнения комплексных кадастровых работ | | | | |
| | X | Y | X | Y | | | |
| 1 | 2 | 3 | 4 | 5 | 6 | 7 | 8 |
| н945У | - | - | 392682.68 | 1223777.21 | Метод спутниковых геодезических измерений (определений) | 0.20 | - |
| н950У | - | - | 392664.76 | 1223791.57 | Метод спутниковых геодезических измерений (определений) | 0.20 | - |
| н956У | - | - | 392647.10 | 1223772.25 | Метод спутниковых геодезических измерений (определений) | 0.20 | - |
| н957У | - | - | 392648.65 | 1223768.91 | Метод спутниковых геодезических измерений (определений) | 0.20 | - |
| н955У | - | - | 392665.49 | 1223754.12 | Метод спутниковых геодезических измерений (определений) | 0.20 | - |
| н945У | - | - | 392682.68 | 1223777.21 | Метод спутниковых геодезических измерений (определений) | 0.20 | - |

**2. Сведения о частях границ уточняемого земельного участка с кадастровым номером 21:21:231401:654 :**

| Обозначение части границ | | Горизонтальное проложение (S), м | Описание прохождения части границ | Сведения о согласовании местоположения границ (согласовано/спорное) |
|---|---|---|---|---|
| от т. | до т. | | | |
| 1 | 2 | 3 | 4 | 5 |
| н945У | н950У | 22.96 | - | - |
| н950У | н956У | 26.18 | - | - |
| н956У | н957У | 3.68 | - | - |
| н957У | н955У | 22.41 | - | - |
| н955У | н945У | 28.79 | - | - |

**3. Сведения о характеристиках уточняемого земельного участка с кадастровым номером 21:21:231401:654 :**

| № п/п | Наименование характеристики земельного участка | Значение характеристики |
|---|---|---|
| 1 | 2 | 3 |
| 1. | Адрес земельного участка | Российская Федерация, Чувашская Республика (Чувашия), район Чебоксарский, сельское поселение Кшаушское, садовое некоммерческое товарищество Шоркино, участок 654 |
| 1.1. | Сведения о местоположении земельного участка (при отсутствии адреса) в структурированном в соответствии с федеральной информационной адресной системой виде | - |
| 1.2. | Дополнительные сведения о местоположении земельного участка | - |
| 2. | Площадь земельного участка ± величина погрешности определения (вычисления) площади (Р ± ΔР), м2 | 685 ± 18 |
| 3. | Формула, примененная для вычисления предельной погрешности определения площади земельного участка, с подставленными значениями и итоговые (вычисленные) значения (ΔР), м2 | $\Delta = 3.50*Mt*\sqrt{P}=3.50*0.20*\sqrt{685}=18$ |
| 4. | Площадь земельного участка согласно сведениям Единого государственного реестра недвижимости (Ркад), м2 | 600 |
| 5. | Оценка расхождения Р и Ркад (Р - Ркад), м2 | 85 |
| 6. | Предельные минимальный и максимальный размеры земельного участка (Рмин и Рмакс), м2 | 300<br>1000 |
| 7. | Вид (виды) разрешенного использования | для садоводства |
| 7.1. | Дополнительные сведения об использовании земельного участка | - |
| 8. | Кадастровый или иной государственный учетный номер (инвентарный) здания, сооружения, объекта незавершенного строительства, расположенного на земельном участке | - |
| 9. | Сведения о земельных участках (землях общего пользования, территории общего пользования), посредством которых обеспечивается доступ | Земли общего пользования<br>(1) Земли общего пользования |
| 10. | Иные сведения | - |

**4. Пояснения к сведениям об уточняемом земельном участке с кадастровым номером 21:21:231401:654 :**

| | |
|---|---|
| 1. | - |

# Сведения об уточняемых земельных участках

**1. Сведения о характерных точках границы уточняемого земельного участка с кадастровым номером 21:21:231401:656 :**

**Система координат МСК-21, зона** **Зона №1**

| Обозначение характерных точек границ | Координаты, м | | | | Метод определения координат | Формулы, примененные для расчета средней квадратической погрешности определения координат характерных точек границ (Mt), с подставленными в такие формулы значениями и итоговые (вычисленные) значения Mt, м | Описание закрепления точки |
|---|---|---|---|---|---|---|---|
| | содержатся в Едином государственном реестре недвижимости | | определены в результате выполнения комплексных кадастровых работ | | | | |
| | X | Y | X | Y | | | |
| 1 | 2 | 3 | 4 | 5 | 6 | 7 | 8 |
| 241 | - | - | 392697.50 | 1223723.60 | Метод спутниковых геодезических измерений (определений) | 0.20 | - |
| н958У | - | - | 392681.44 | 1223736.87 | Метод спутниковых геодезических измерений (определений) | 0.20 | - |
| н959У | - | - | 392663.25 | 1223714.68 | Метод спутниковых геодезических измерений (определений) | 0.20 | - |
| 242 | - | - | 392678.13 | 1223701.79 | Метод спутниковых геодезических измерений (определений) | 0.20 | - |
| 241 | - | - | 392697.50 | 1223723.60 | Метод спутниковых геодезических измерений (определений) | 0.20 | - |

**2. Сведения о частях границ уточняемого земельного участка с кадастровым номером 21:21:231401:656 :**

| Обозначение части границ | | Горизонтальное проложение (S), м | Описание прохождения части границ | Сведения о согласовании местоположения границ (согласовано/спорное) |
|---|---|---|---|---|
| от т. | до т. | | | |
| 1 | 2 | 3 | 4 | 5 |
| 241 | н958У | 20.83 | - | - |
| н958У | н959У | 28.69 | - | - |
| н959У | 242 | 19.69 | - | - |
| 242 | 241 | 29.17 | - | - |

**3. Сведения о характеристиках уточняемого земельного участка с кадастровым номером 21:21:231401:656 :**

| № п/п | Наименование характеристики земельного участка | Значение характеристики |
|---|---|---|
| 1 | 2 | 3 |
| 1. | Адрес земельного участка | Российская Федерация, Чувашская Республика (Чувашия), район Чебоксарский, сельское поселение Кшаушское, садовое некоммерческое товарищество Шоркино, участок 656 |
| 1.1. | Сведения о местоположении земельного участка (при отсутствии адреса) в структурированном в соответствии с федеральной информационной адресной системой виде | - |
| 1.2. | Дополнительные сведения о местоположении земельного участка | - |
| 2. | Площадь земельного участка ± величина погрешности определения (вычисления) площади (Р ± ΔР), м2 | 586 ± 17 |
| 3. | Формула, примененная для вычисления предельной погрешности определения площади земельного участка, с подставленными значениями и итоговые (вычисленные) значения (ΔР), м2 | Δ = 3.50*Mt*√P=3.50*0.20*√586=17 |
| 4. | Площадь земельного участка согласно сведениям Единого государственного реестра недвижимости (Ркад), м2 | 600 |
| 5. | Оценка расхождения Р и Ркад (Р - Ркад), м2 | 14 |
| 6. | Предельные минимальный и максимальный размеры земельного участка (Рмин и Рмакс), м2 | 300<br>1000 |
| 7. | Вид (виды) разрешенного использования | для садоводства |
| 7.1. | Дополнительные сведения об использовании земельного участка | - |
| 8. | Кадастровый или иной государственный учетный номер (инвентарный) здания, сооружения, объекта незавершенного строительства, расположенного на земельном участке | - |
| 9. | Сведения о земельных участках (землях общего пользования, территории общего пользования), посредством которых обеспечивается доступ | Земли общего пользования<br>(1) Земли общего пользования |
| 10. | Иные сведения | - |

**4. Пояснения к сведениям об уточняемом земельном участке с кадастровым номером 21:21:231401:656 :**

| | |
|---|---|
| 1. | - |

## Сведения об уточняемых земельных участках

**1. Сведения о характерных точках границы уточняемого земельного участка с кадастровым номером 21:21:231401:657 :**

**Система координат МСК-21, зона** **Зона №1**

| Обозначение характерных точек границ | Координаты, м | | | | Метод определения координат | Формулы, примененные для расчета средней квадратической погрешности определения координат характерных точек границ (Mt), с подставленными в такие формулы значениями и итоговые (вычисленные) значения Mt, м | Описание закрепления точки |
|---|---|---|---|---|---|---|---|
| | содержатся в Едином государственном реестре недвижимости | | определены в результате выполнения комплексных кадастровых работ | | | | |
| | X | Y | X | Y | | | |
| 1 | 2 | 3 | 4 | 5 | 6 | 7 | 8 |
| н958У | - | - | 392681.44 | 1223736.87 | Метод спутниковых геодезических измерений (определений) | 0.20 | - |
| н960У | - | - | 392663.54 | 1223750.84 | Метод спутниковых геодезических измерений (определений) | 0.20 | - |
| н961У | - | - | 392647.38 | 1223728.98 | Метод спутниковых геодезических измерений (определений) | 0.20 | - |
| 292 | - | - | 392656.62 | 1223720.42 | Метод спутниковых геодезических измерений (определений) | 0.20 | - |
| н959У | - | - | 392663.25 | 1223714.68 | Метод спутниковых геодезических измерений (определений) | 0.20 | - |
| н958У | - | - | 392681.44 | 1223736.87 | Метод спутниковых геодезических измерений (определений) | 0.20 | - |

**2. Сведения о частях границ уточняемого земельного участка с кадастровым номером 21:21:231401:657 :**

| Обозначение части границ | | Горизонтальное проложение (S), м | Описание прохождения части границ | Сведения о согласовании местоположения границ (согласовано/спорное) |
|---|---|---|---|---|
| от т. | до т. | | | |
| 1 | 2 | 3 | 4 | 5 |
| н958У | н960У | 22.71 | - | - |
| н960У | н961У | 27.18 | - | - |
| н961У | 292 | 12.60 | - | - |
| 292 | н959У | 8.77 | - | - |
| н959У | н958У | 28.69 | - | - |

**3. Сведения о характеристиках уточняемого земельного участка с кадастровым номером 21:21:231401:657 :**

| № п/п | Наименование характеристики земельного участка | Значение характеристики |
|---|---|---|
| 1 | 2 | 3 |
| 1. | Адрес земельного участка | Российская Федерация, Чувашская Республика (Чувашия), район Чебоксарский, сельское поселение Кшаушское, садовое некоммерческое товарищество Шоркино, участок 657 |
| 1.1. | Сведения о местоположении земельного участка (при отсутствии адреса) в структурированном в соответствии с федеральной информационной адресной системой виде | - |
| 1.2. | Дополнительные сведения о местоположении земельного участка | - |
| 2. | Площадь земельного участка ± величина погрешности определения (вычисления) площади (Р ± ΔР), м2 | 617 ± 17 |
| 3. | Формула, примененная для вычисления предельной погрешности определения площади земельного участка, с подставленными значениями и итоговые (вычисленные) значения (ΔР), м2 | $\Delta = 3.50*Mt*\sqrt{P}=3.50*0.20*\sqrt{617}=17$ |
| 4. | Площадь земельного участка согласно сведениям Единого государственного реестра недвижимости (Ркад), м2 | 600 |
| 5. | Оценка расхождения Р и Ркад (Р - Ркад), м2 | 17 |
| 6. | Предельные минимальный и максимальный размеры земельного участка (Рмин и Рмакс), м2 | 300<br>1000 |
| 7. | Вид (виды) разрешенного использования | для садоводства |
| 7.1. | Дополнительные сведения об использовании земельного участка | - |
| 8. | Кадастровый или иной государственный учетный номер (инвентарный) здания, сооружения, объекта незавершенного строительства, расположенного на земельном участке | - |
| 9. | Сведения о земельных участках (землях общего пользования, территории общего пользования), посредством которых обеспечивается доступ | Земли общего пользования<br>(1) Земли общего пользования |
| 10. | Иные сведения | - |

**4. Пояснения к сведениям об уточняемом земельном участке с кадастровым номером 21:21:231401:657 :**

| | |
|---|---|
| 1. | - |

## Сведения об уточняемых земельных участках

**1. Сведения о характерных точках границы уточняемого земельного участка с кадастровым номером 21:21:231401:658 :**

**Система координат МСК-21, зона** **Зона №1**

| Обозначение характерных точек границ | Координаты, м | | | | Метод определения координат | Формулы, примененные для расчета средней квадратической погрешности определения координат характерных точек границ (Mt), с подставленными в такие формулы значениями и итоговые (вычисленные) значения Mt, м | Описание закрепления точки |
|---|---|---|---|---|---|---|---|
| | содержатся в Едином государственном реестре недвижимости | | определены в результате выполнения комплексных кадастровых работ | | | | |
| | X | Y | X | Y | | | |
| 1 | 2 | 3 | 4 | 5 | 6 | 7 | 8 |
| н960У | - | - | 392663.54 | 1223750.84 | Метод спутниковых геодезических измерений (определений) | 0.20 | - |
| н962У | - | - | 392644.05 | 1223767.06 | Метод спутниковых геодезических измерений (определений) | 0.20 | - |
| н963У | - | - | 392643.09 | 1223766.84 | Метод спутниковых геодезических измерений (определений) | 0.20 | - |
| н964У | - | - | 392639.50 | 1223761.91 | Метод спутниковых геодезических измерений (определений) | 0.20 | - |
| н965У | - | - | 392630.12 | 1223746.67 | Метод спутниковых геодезических измерений (определений) | 0.20 | - |
| н966У | - | - | 392629.02 | 1223743.69 | Метод спутниковых геодезических измерений (определений) | 0.20 | - |

**1. Сведения о характерных точках границы уточняемого земельного участка с кадастровым номером 21:21:231401:658 :**

**Система координат МСК-21, зона** **Зона № 1**

| Обозначение характерных точек границ | Координаты, м | | | | Метод определения координат | Формулы, примененные для расчета средней квадратической погрешности определения координат характерных точек границ (Mt), с подставленными в такие формулы значениями и итоговые (вычисленные) значения Mt, м | Описание закрепления точки |
|---|---|---|---|---|---|---|---|
| | содержатся в Едином государственном реестре недвижимости | | определены в результате выполнения комплексных кадастровых работ | | | | |
| | X | Y | X | Y | | | |
| 1 | 2 | 3 | 4 | 5 | 6 | 7 | 8 |
| н961У | - | - | 392647.38 | 1223728.98 | Метод спутниковых геодезических измерений (определений) | 0.20 | - |
| н960У | - | - | 392663.54 | 1223750.84 | Метод спутниковых геодезических измерений (определений) | 0.20 | - |

**2. Сведения о частях границ уточняемого земельного участка с кадастровым номером 21:21:231401:658 :**

| Обозначение части границ | | Горизонтальное проложение (S), м | Описание прохождения части границ | Сведения о согласовании местоположения границ (согласовано/спорное) |
|---|---|---|---|---|
| от т. | до т. | | | |
| 1 | 2 | 3 | 4 | 5 |
| н960У | н962У | 25.36 | - | - |
| н962У | н963У | 0.98 | - | - |
| н963У | н964У | 6.10 | - | - |
| н964У | н965У | 17.90 | - | - |
| н965У | н966У | 3.18 | - | - |
| н966У | н961У | 23.53 | - | - |
| н961У | н960У | 27.18 | - | - |

**3. Сведения о характеристиках уточняемого земельного участка с кадастровым номером 21:21:231401:658 :**

| № п/п | Наименование характеристики земельного участка | Значение характеристики |
|---|---|---|
| 1 | 2 | 3 |
| 1. | Адрес земельного участка | Российская Федерация, Чувашская Республика (Чувашия), район Чебоксарский, сельское поселение Кшаушское, садовое некоммерческое товарищество Шоркино, участок 658 |
| 1.1. | Сведения о местоположении земельного участка (при отсутствии адреса) в структурированном в соответствии с федеральной информационной адресной системой виде | - |

**3. Сведения о характеристиках уточняемого земельного участка с кадастровым номером 21:21:231401:658 :**

| № п/п | Наименование характеристики земельного участка | Значение характеристики |
|---|---|---|
| 1 | 2 | 3 |
| 1.2. | Дополнительные сведения о местоположении земельного участка | - |
| 2. | Площадь земельного участка ± величина погрешности определения (вычисления) площади (Р ± ΔР), м2 | 691 ± 18 |
| 3. | Формула, примененная для вычисления предельной погрешности определения площади земельного участка, с подставленными значениями и итоговые (вычисленные) значения (ΔР), м2 | Δ = 3.50*Mt*√P=3.50*0.20*√691=18 |
| 4. | Площадь земельного участка согласно сведениям Единого государственного реестра недвижимости (Ркад), м2 | 600 |
| 5. | Оценка расхождения Р и Ркад (Р - Ркад), м2 | 91 |
| 6. | Предельные минимальный и максимальный размеры земельного участка (Рмин и Рмакс), м2 | 300<br>1000 |
| 7. | Вид (виды) разрешенного использования | для садоводства |
| 7.1. | Дополнительные сведения об использовании земельного участка | - |
| 8. | Кадастровый или иной государственный учетный номер (инвентарный) здания, сооружения, объекта незавершенного строительства, расположенного на земельном участке | - |
| 9. | Сведения о земельных участках (землях общего пользования, территории общего пользования), посредством которых обеспечивается доступ | Земли общего пользования<br>(1) Земли общего пользования |
| 10. | Иные сведения | - |

**4. Пояснения к сведениям об уточняемом земельном участке с кадастровым номером 21:21:231401:658 :**

| | |
|---|---|
| 1. | - |

## Сведения об уточняемых земельных участках

**1. Сведения о характерных точках границы уточняемого земельного участка с кадастровым номером 21:21:231401:662 :**

**Система координат МСК-21, зона** **Зона №1**

| Обозначение характерных точек границ | Координаты, м | | | | Метод определения координат | Формулы, примененные для расчета средней квадратической погрешности определения координат характерных точек границ (Mt), с подставленными в такие формулы значениями и итоговые (вычисленные) значения Mt, м | Описание закрепления точки |
|---|---|---|---|---|---|---|---|
| | содержатся в Едином государственном реестре недвижимости | | определены в результате выполнения комплексных кадастровых работ | | | | |
| | X | Y | X | Y | | | |
| 1 | 2 | 3 | 4 | 5 | 6 | 7 | 8 |
| 289 | - | - | 392650.70 | 1223687.88 | Метод спутниковых геодезических измерений (определений) | 0.20 | - |
| 293 | - | - | 392641.02 | 1223712.69 | Метод спутниковых геодезических измерений (определений) | 0.20 | - |
| н967У | - | - | 392624.15 | 1223706.25 | Метод спутниковых геодезических измерений (определений) | 0.20 | - |
| 295 | - | - | 392622.48 | 1223679.47 | Метод спутниковых геодезических измерений (определений) | 0.20 | - |
| 294 | - | - | 392648.21 | 1223687.13 | Метод спутниковых геодезических измерений (определений) | 0.20 | - |
| 289 | - | - | 392650.70 | 1223687.88 | Метод спутниковых геодезических измерений (определений) | 0.20 | - |

**2. Сведения о частях границ уточняемого земельного участка с кадастровым номером 21:21:231401:662 :**

| Обозначение части границ | | Горизонтальное проложение (S), м | Описание прохождения части границ | Сведения о согласовании местоположения границ (согласовано/спорное) |
|---|---|---|---|---|
| от т. | до т. | | | |
| 1 | 2 | 3 | 4 | 5 |
| 289 | 293 | 26.63 | - | - |
| 293 | н967У | 18.06 | - | - |
| н967У | 295 | 26.83 | - | - |
| 295 | 294 | 26.85 | - | - |
| 294 | 289 | 2.60 | - | - |

**3. Сведения о характеристиках уточняемого земельного участка с кадастровым номером 21:21:231401:662 :**

| № п/п | Наименование характеристики земельного участка | Значение характеристики |
|---|---|---|
| 1 | 2 | 3 |
| 1. | Адрес земельного участка | Российская Федерация, Чувашская Республика (Чувашия), район Чебоксарский, сельское поселение Кшаушское, садовое некоммерческое товарищество Шоркино, участок 662 |
| 1.1. | Сведения о местоположении земельного участка (при отсутствии адреса) в структурированном в соответствии с федеральной информационной адресной системой виде | - |
| 1.2. | Дополнительные сведения о местоположении земельного участка | - |
| 2. | Площадь земельного участка ± величина погрешности определения (вычисления) площади (Р ± ΔР), м2 | 611 ± 17 |
| 3. | Формула, примененная для вычисления предельной погрешности определения площади земельного участка, с подставленными значениями и итоговые (вычисленные) значения (ΔР), м2 | $\Delta = 3.50*Mt*\sqrt{P}=3.50*0.20*\sqrt{611}=17$ |
| 4. | Площадь земельного участка согласно сведениям Единого государственного реестра недвижимости (Ркад), м2 | 600 |
| 5. | Оценка расхождения Р и Ркад (Р - Ркад), м2 | 11 |
| 6. | Предельные минимальный и максимальный размеры земельного участка (Рмин и Рмакс), м2 | 300<br>1000 |
| 7. | Вид (виды) разрешенного использования | для садоводства |
| 7.1. | Дополнительные сведения об использовании земельного участка | - |
| 8. | Кадастровый или иной государственный учетный номер (инвентарный) здания, сооружения, объекта незавершенного строительства, расположенного на земельном участке | - |
| 9. | Сведения о земельных участках (землях общего пользования, территории общего пользования), посредством которых обеспечивается доступ | Земли общего пользования<br>(1) Земли общего пользования |
| 10. | Иные сведения | - |

**4. Пояснения к сведениям об уточняемом земельном участке с кадастровым номером 21:21:231401:662 :**

| | |
|---|---|
| 1. | - |

## Сведения об уточняемых земельных участках

**1. Сведения о характерных точках границы уточняемого земельного участка с кадастровым номером 21:21:231401:664 :**

**Система координат МСК-21, зона** **Зона №1**

| Обозначение характерных точек границ | Координаты, м | | | | Метод определения координат | Формулы, примененные для расчета средней квадратической погрешности определения координат характерных точек границ (Mt), с подставленными в такие формулы значениями и итоговые (вычисленные) значения Mt, м | Описание закрепления точки |
|---|---|---|---|---|---|---|---|
| | содержатся в Едином государственном реестре недвижимости | | определены в результате выполнения комплексных кадастровых работ | | | | |
| | X | Y | X | Y | | | |
| 1 | 2 | 3 | 4 | 5 | 6 | 7 | 8 |
| 292 | - | - | 392656.62 | 1223720.42 | Метод спутниковых геодезических измерений (определений) | 0.20 | - |
| н961У | - | - | 392647.38 | 1223728.98 | Метод спутниковых геодезических измерений (определений) | 0.20 | - |
| н966У | - | - | 392629.02 | 1223743.69 | Метод спутниковых геодезических измерений (определений) | 0.20 | - |
| н968У | - | - | 392627.45 | 1223738.14 | Метод спутниковых геодезических измерений (определений) | 0.20 | - |
| н967У | - | - | 392624.15 | 1223706.25 | Метод спутниковых геодезических измерений (определений) | 0.20 | - |
| 293 | - | - | 392641.02 | 1223712.69 | Метод спутниковых геодезических измерений (определений) | 0.20 | - |

**1. Сведения о характерных точках границы уточняемого земельного участка с кадастровым номером 21:21:231401:664 :**

**Система координат МСК-21, зона** **Зона №1**

| Обозначение характерных точек границ | Координаты, м | | | | Метод определения координат | Формулы, примененные для расчета средней квадратической погрешности определения координат характерных точек границ (Mt), с подставленными в такие формулы значениями и итоговые (вычисленные) значения Mt, м | Описание закрепления точки |
|---|---|---|---|---|---|---|---|
| | содержатся в Едином государственном реестре недвижимости | | определены в результате выполнения комплексных кадастровых работ | | | | |
| | X | Y | X | Y | | | |
| 1 | 2 | 3 | 4 | 5 | 6 | 7 | 8 |
| 292 | - | - | 392656.62 | 1223720.42 | Метод спутниковых геодезических измерений (определений) | 0.20 | - |

**2. Сведения о частях границ уточняемого земельного участка с кадастровым номером 21:21:231401:664 :**

| Обозначение части границ | | Горизонтальное проложение (S), м | Описание прохождения части границ | Сведения о согласовании местоположения границ (согласовано/спорное) |
|---|---|---|---|---|
| от т. | до т. | | | |
| 1 | 2 | 3 | 4 | 5 |
| 292 | н961У | 12.60 | - | - |
| н961У | н966У | 23.53 | - | - |
| н966У | н968У | 5.77 | - | - |
| н968У | н967У | 32.06 | - | - |
| н967У | 293 | 18.06 | - | - |
| 293 | 292 | 17.41 | - | - |

**3. Сведения о характеристиках уточняемого земельного участка с кадастровым номером 21:21:231401:664 :**

| № п/п | Наименование характеристики земельного участка | Значение характеристики |
|---|---|---|
| 1 | 2 | 3 |
| 1. | Адрес земельного участка | Российская Федерация, Чувашская Республика (Чувашия), район Чебоксарский, сельское поселение Кшаушское, садовое некоммерческое товарищество Шоркино, участок 664 |
| 1.1. | Сведения о местоположении земельного участка (при отсутствии адреса) в структурированном в соответствии с федеральной информационной адресной системой виде | - |
| 1.2. | Дополнительные сведения о местоположении земельного участка | - |
| 2. | Площадь земельного участка ± величина погрешности определения (вычисления) площади (Р ± ΔР), м2 | 615 ± 17 |
| 3. | Формула, примененная для вычисления предельной погрешности определения площади земельного участка, с подставленными значениями и итоговые (вычисленные) значения (ΔР), м2 | $\Delta = 3.50*Mt*\sqrt{P}=3.50*0.20*\sqrt{615}=17$ |
| 4. | Площадь земельного участка согласно сведениям Единого государственного реестра недвижимости (Ркад), м2 | 600 |

**3. Сведения о характеристиках уточняемого земельного участка с кадастровым номером 21:21:231401:664 :**

| № п/п | Наименование характеристики земельного участка | Значение характеристики |
|---|---|---|
| 1 | 2 | 3 |
| 5. | Оценка расхождения Р и Ркад (Р - Ркад), м2 | 15 |
| 6. | Предельные минимальный и максимальный размеры земельного участка (Рмин и Рмакс), м2 | 300<br>1000 |
| 7. | Вид (виды) разрешенного использования | для садоводства |
| 7.1. | Дополнительные сведения об использовании земельного участка | - |
| 8. | Кадастровый или иной государственный учетный номер (инвентарный) здания, сооружения, объекта незавершенного строительства, расположенного на земельном участке | - |
| 9. | Сведения о земельных участках (землях общего пользования, территории общего пользования), посредством которых обеспечивается доступ | Земли общего пользования<br>(1) Земли общего пользования |
| 10. | Иные сведения | - |

**4. Пояснения к сведениям об уточняемом земельном участке с кадастровым номером 21:21:231401:664 :**

| | |
|---|---|
| 1. | - |

## Сведения об уточняемых земельных участках

**1. Сведения о характерных точках границы уточняемого земельного участка с кадастровым номером 21:21:231401:666 :**

**Система координат МСК-21, зона** **Зона №1**

| Обозначение характерных точек границ | Координаты, м | | | | Метод определения координат | Формулы, примененные для расчета средней квадратической погрешности определения координат характерных точек границ (Mt), с подставленными в такие формулы значениями и итоговые (вычисленные) значения Mt, м | Описание закрепления точки |
|---|---|---|---|---|---|---|---|
| | содержатся в Едином государственном реестре недвижимости | | определены в результате выполнения комплексных кадастровых работ | | | | |
| | X | Y | X | Y | | | |
| 1 | 2 | 3 | 4 | 5 | 6 | 7 | 8 |
| 692 | - | - | 392830.41 | 1222914.57 | Метод спутниковых геодезических измерений (определений) | 0.20 | - |
| 691 | - | - | 392825.85 | 1222923.74 | Метод спутниковых геодезических измерений (определений) | 0.20 | - |
| 690 | - | - | 392819.64 | 1222936.08 | Метод спутниковых геодезических измерений (определений) | 0.20 | - |
| 689 | - | - | 392816.53 | 1222941.98 | Метод спутниковых геодезических измерений (определений) | 0.20 | - |
| н683У | - | - | 392797.98 | 1222933.42 | Метод спутниковых геодезических измерений (определений) | 0.20 | - |
| н969У | - | - | 392800.32 | 1222927.86 | Метод спутниковых геодезических измерений (определений) | 0.20 | - |

**1. Сведения о характерных точках границы уточняемого земельного участка с кадастровым номером 21:21:231401:666 :**

**Система координат МСК-21, зона** **Зона №1**

| Обозначение характерных точек границ | Координаты, м | | | | Метод определения координат | Формулы, примененные для расчета средней квадратической погрешности определения координат характерных точек границ (Mt), с подставленными в такие формулы значениями и итоговые (вычисленные) значения Mt, м | Описание закрепления точки |
|---|---|---|---|---|---|---|---|
| | содержатся в Едином государственном реестре недвижимости | | определены в результате выполнения комплексных кадастровых работ | | | | |
| | X | Y | X | Y | | | |
| 1 | 2 | 3 | 4 | 5 | 6 | 7 | 8 |
| н970У | - | - | 392814.72 | 1222898.77 | Метод спутниковых геодезических измерений (определений) | 0.20 | - |
| н971У | - | - | 392817.13 | 1222896.07 | Метод спутниковых геодезических измерений (определений) | 0.20 | - |
| 692 | - | - | 392830.41 | 1222914.57 | Метод спутниковых геодезических измерений (определений) | 0.20 | - |

**2. Сведения о частях границ уточняемого земельного участка с кадастровым номером 21:21:231401:666 :**

| Обозначение части границ | | Горизонтальное проложение (S), м | Описание прохождения части границ | Сведения о согласовании местоположения границ (согласовано/спорное) |
|---|---|---|---|---|
| от т. | до т. | | | |
| 1 | 2 | 3 | 4 | 5 |
| 692 | 691 | 10.24 | - | - |
| 691 | 690 | 13.81 | - | - |
| 690 | 689 | 6.67 | - | - |
| 689 | н683У | 20.43 | - | - |
| н683У | н969У | 6.03 | - | - |
| н969У | н970У | 32.46 | - | - |
| н970У | н971У | 3.62 | - | - |
| н971У | 692 | 22.77 | - | - |

**3. Сведения о характеристиках уточняемого земельного участка с кадастровым номером 21:21:231401:666 :**

| № п/п | Наименование характеристики земельного участка | Значение характеристики |
|---|---|---|
| 1 | 2 | 3 |
| 1. | Адрес земельного участка | Российская Федерация, Чувашская Республика (Чувашия), район Чебоксарский, сельское поселение Кшаушское, садовое некоммерческое товарищество Шоркино, участок 666 |
| 1.1. | Сведения о местоположении земельного участка (при отсутствии адреса) в структурированном в соответствии с федеральной информационной адресной системой виде | - |
| 1.2. | Дополнительные сведения о местоположении земельного участка | - |
| 2. | Площадь земельного участка ± величина погрешности определения (вычисления) площади (Р ± ΔР), м2 | 766 ± 19 |
| 3. | Формула, примененная для вычисления предельной погрешности определения площади земельного участка, с подставленными значениями и итоговые (вычисленные) значения (ΔР), м2 | $\Delta = 3.50*Mt*\sqrt{P}=3.50*0.20*\sqrt{766}=19$ |
| 4. | Площадь земельного участка согласно сведениям Единого государственного реестра недвижимости (Ркад), м2 | 600 |
| 5. | Оценка расхождения Р и Ркад (Р - Ркад), м2 | 166 |
| 6. | Предельные минимальный и максимальный размеры земельного участка (Рмин и Рмакс), м2 | 300<br>1000 |
| 7. | Вид (виды) разрешенного использования | для садоводства |
| 7.1. | Дополнительные сведения об использовании земельного участка | - |
| 8. | Кадастровый или иной государственный учетный номер (инвентарный) здания, сооружения, объекта незавершенного строительства, расположенного на земельном участке | - |
| 9. | Сведения о земельных участках (землях общего пользования, территории общего пользования), посредством которых обеспечивается доступ | Земли общего пользования<br>(1) Земли общего пользования |
| 10. | Иные сведения | - |

**4. Пояснения к сведениям об уточняемом земельном участке с кадастровым номером 21:21:231401:666 :**

| | |
|---|---|
| 1. | - |

# Сведения об уточняемых земельных участках

**1. Сведения о характерных точках границы уточняемого земельного участка с кадастровым номером 21:21:231401:667 :**

**Система координат МСК-21, зона** **Зона №1**

| Обозначение характерных точек границ | Координаты, м | | | | Метод определения координат | Формулы, примененные для расчета средней квадратической погрешности определения координат характерных точек границ (Mt), с подставленными в такие формулы значениями и итоговые (вычисленные) значения Mt, м | Описание закрепления точки |
|---|---|---|---|---|---|---|---|
| | содержатся в Едином государственном реестре недвижимости | | определены в результате выполнения комплексных кадастровых работ | | | | |
| | X | Y | X | Y | | | |
| 1 | 2 | 3 | 4 | 5 | 6 | 7 | 8 |
| н972У | - | - | 392806.76 | 1222893.67 | Метод спутниковых геодезических измерений (определений) | 0.20 | - |
| н973У | - | - | 392807.74 | 1222895.97 | Метод спутниковых геодезических измерений (определений) | 0.20 | - |
| н974У | - | - | 392808.55 | 1222900.05 | Метод спутниковых геодезических измерений (определений) | 0.20 | - |
| н975У | - | - | 392808.24 | 1222901.74 | Метод спутниковых геодезических измерений (определений) | 0.20 | - |
| н976У | - | - | 392802.51 | 1222913.63 | Метод спутниковых геодезических измерений (определений) | 0.20 | - |
| н977У | - | - | 392774.73 | 1222901.45 | Метод спутниковых геодезических измерений (определений) | 0.20 | - |

**1. Сведения о характерных точках границы уточняемого земельного участка с кадастровым номером 21:21:231401:667 :**

**Система координат МСК-21, зона** **Зона №1**

| Обозначение характерных точек границ | Координаты, м | | | | Метод определения координат | Формулы, примененные для расчета средней квадратической погрешности определения координат характерных точек границ (Mt), с подставленными в такие формулы значениями и итоговые (вычисленные) значения Mt, м | Описание закрепления точки |
|---|---|---|---|---|---|---|---|
| | содержатся в Едином государственном реестре недвижимости | | определены в результате выполнения комплексных кадастровых работ | | | | |
| | X | Y | X | Y | | | |
| 1 | 2 | 3 | 4 | 5 | 6 | 7 | 8 |
| н978У | - | - | 392783.17 | 1222883.36 | Метод спутниковых геодезических измерений (определений) | 0.20 | - |
| н979У | - | - | 392791.10 | 1222868.08 | Метод спутниковых геодезических измерений (определений) | 0.20 | - |
| н980У | - | - | 392794.08 | 1222872.77 | Метод спутниковых геодезических измерений (определений) | 0.20 | - |
| н972У | - | - | 392806.76 | 1222893.67 | Метод спутниковых геодезических измерений (определений) | 0.20 | - |

**2. Сведения о частях границ уточняемого земельного участка с кадастровым номером 21:21:231401:667 :**

| Обозначение части границ | | Горизонтальное проложение (S), м | Описание прохождения части границ | Сведения о согласовании местоположения границ (согласовано/спорное) |
|---|---|---|---|---|
| от т. | до т. | | | |
| 1 | 2 | 3 | 4 | 5 |
| н972У | н973У | 2.50 | - | - |
| н973У | н974У | 4.16 | - | - |
| н974У | н975У | 1.72 | - | - |
| н975У | н976У | 13.20 | - | - |
| н976У | н977У | 30.33 | - | - |
| н977У | н978У | 19.96 | - | - |
| н978У | н979У | 17.22 | - | - |

**2. Сведения о частях границ уточняемого земельного участка с кадастровым номером 21:21:231401:667 :**

| Обозначение части границ | | Горизонтальное проложение (S), м | Описание прохождения части границ | Сведения о согласовании местоположения границ (согласовано/спорное) |
|---|---|---|---|---|
| от т. | до т. | | | |
| 1 | 2 | 3 | 4 | 5 |
| н979У | н980У | 5.56 | - | - |
| н980У | н972У | 24.45 | - | - |

**3. Сведения о характеристиках уточняемого земельного участка с кадастровым номером 21:21:231401:667 :**

| № п/п | Наименование характеристики земельного участка | Значение характеристики |
|---|---|---|
| 1 | 2 | 3 |
| 1. | Адрес земельного участка | Российская Федерация, Чувашская Республика (Чувашия), район Чебоксарский, сельское поселение Кшаушское, садовое некоммерческое товарищество Шоркино, участок 667 |
| 1.1. | Сведения о местоположении земельного участка (при отсутствии адреса) в структурированном в соответствии с федеральной информационной адресной системой виде | - |
| 1.2. | Дополнительные сведения о местоположении земельного участка | - |
| 2. | Площадь земельного участка ± величина погрешности определения (вычисления) площади (Р ± ΔР), м2 | 818 ± 20 |
| 3. | Формула, примененная для вычисления предельной погрешности определения площади земельного участка, с подставленными значениями и итоговые (вычисленные) значения (ΔР), м2 | $\Delta = 3.50*Mt*\sqrt{P}=3.50*0.20*\sqrt{818}=20$ |
| 4. | Площадь земельного участка согласно сведениям Единого государственного реестра недвижимости (Ркад), м2 | 600 |
| 5. | Оценка расхождения Р и Ркад (Р - Ркад), м2 | 218 |
| 6. | Предельные минимальный и максимальный размеры земельного участка (Рмин и Рмакс), м2 | 300<br>1000 |
| 7. | Вид (виды) разрешенного использования | для садоводства |
| 7.1. | Дополнительные сведения об использовании земельного участка | - |
| 8. | Кадастровый или иной государственный учетный номер (инвентарный) здания, сооружения, объекта незавершенного строительства, расположенного на земельном участке | - |
| 9. | Сведения о земельных участках (землях общего пользования, территории общего пользования), посредством которых обеспечивается доступ | Земли общего пользования<br>(1) Земли общего пользования |
| 10. | Иные сведения | - |

**4. Пояснения к сведениям об уточняемом земельном участке с кадастровым номером 21:21:231401:667 :**

| | |
|---|---|
| 1. | - |

# Сведения об уточняемых земельных участках

**1. Сведения о характерных точках границы уточняемого земельного участка с кадастровым номером 21:21:231401:668 :**

**Система координат МСК-21, зона** **Зона №1**

| Обозначение характерных точек границ | Координаты, м | | | | Метод определения координат | Формулы, примененные для расчета средней квадратической погрешности определения координат характерных точек границ (Mt), с подставленными в такие формулы значениями и итоговые (вычисленные) значения Mt, м | Описание закрепления точки |
|---|---|---|---|---|---|---|---|
| | содержатся в Едином государственном реестре недвижимости | | определены в результате выполнения комплексных кадастровых работ | | | | |
| | X | Y | X | Y | | | |
| 1 | 2 | 3 | 4 | 5 | 6 | 7 | 8 |
| н976У | - | - | 392802.51 | 1222913.63 | Метод спутниковых геодезических измерений (определений) | 0.20 | - |
| 415 | - | - | 392794.17 | 1222932.18 | Метод спутниковых геодезических измерений (определений) | 0.20 | - |
| 418 | - | - | 392766.48 | 1222919.67 | Метод спутниковых геодезических измерений (определений) | 0.20 | - |
| н977У | - | - | 392774.73 | 1222901.45 | Метод спутниковых геодезических измерений (определений) | 0.20 | - |
| н976У | - | - | 392802.51 | 1222913.63 | Метод спутниковых геодезических измерений (определений) | 0.20 | - |

**2. Сведения о частях границ уточняемого земельного участка с кадастровым номером 21:21:231401:668 :**

| Обозначение части границ | | Горизонтальное проложение (S), м | Описание прохождения части границ | Сведения о согласовании местоположения границ (согласовано/спорное) |
|---|---|---|---|---|
| от т. | до т. | | | |
| 1 | 2 | 3 | 4 | 5 |
| н976У | 415 | 20.34 | - | - |
| 415 | 418 | 30.38 | - | - |
| 418 | н977У | 20.00 | - | - |
| н977У | н976У | 30.33 | - | - |

**3. Сведения о характеристиках уточняемого земельного участка с кадастровым номером 21:21:231401:668 :**

| № п/п | Наименование характеристики земельного участка | Значение характеристики |
|---|---|---|
| 1 | 2 | 3 |
| 1. | Адрес земельного участка | Российская Федерация, Чувашская Республика (Чувашия), район Чебоксарский, сельское поселение Кшаушское, садовое некоммерческое товарищество Шоркино, участок 668 |
| 1.1. | Сведения о местоположении земельного участка (при отсутствии адреса) в структурированном в соответствии с федеральной информационной адресной системой виде | - |
| 1.2. | Дополнительные сведения о местоположении земельного участка | - |
| 2. | Площадь земельного участка ± величина погрешности определения (вычисления) площади (Р ± ΔР), м2 | 612 ± 17 |
| 3. | Формула, примененная для вычисления предельной погрешности определения площади земельного участка, с подставленными значениями и итоговые (вычисленные) значения (ΔР), м2 | Δ = 3.50*Mt*√P=3.50*0.20*√612=17 |
| 4. | Площадь земельного участка согласно сведениям Единого государственного реестра недвижимости (Ркад), м2 | 600 |
| 5. | Оценка расхождения Р и Ркад (Р - Ркад), м2 | 12 |
| 6. | Предельные минимальный и максимальный размеры земельного участка (Рмин и Рмакс), м2 | 300<br>1000 |
| 7. | Вид (виды) разрешенного использования | для садоводства |
| 7.1. | Дополнительные сведения об использовании земельного участка | - |
| 8. | Кадастровый или иной государственный учетный номер (инвентарный) здания, сооружения, объекта незавершенного строительства, расположенного на земельном участке | - |
| 9. | Сведения о земельных участках (землях общего пользования, территории общего пользования), посредством которых обеспечивается доступ | Земли общего пользования<br>(1) Земли общего пользования |
| 10. | Иные сведения | - |

**4. Пояснения к сведениям об уточняемом земельном участке с кадастровым номером 21:21:231401:668 :**

| | |
|---|---|
| 1. | - |

## Сведения об уточняемых земельных участках

**1. Сведения о характерных точках границы уточняемого земельного участка с кадастровым номером 21:21:231401:670 :**

**Система координат МСК-21, зона** **Зона №1**

| Обозначение характерных точек границ | Координаты, м | | | | Метод определения координат | Формулы, примененные для расчета средней квадратической погрешности определения координат характерных точек границ (Mt), с подставленными в такие формулы значениями и итоговые (вычисленные) значения Mt, м | Описание закрепления точки |
|---|---|---|---|---|---|---|---|
| | содержатся в Едином государственном реестре недвижимости | | определены в результате выполнения комплексных кадастровых работ | | | | |
| | X | Y | X | Y | | | |
| 1 | 2 | 3 | 4 | 5 | 6 | 7 | 8 |
| н979У | - | - | 392791.10 | 1222868.08 | Метод спутниковых геодезических измерений (определений) | 0.20 | - |
| н978У | - | - | 392783.17 | 1222883.36 | Метод спутниковых геодезических измерений (определений) | 0.20 | - |
| н981У | - | - | 392755.74 | 1222870.77 | Метод спутниковых геодезических измерений (определений) | 0.20 | - |
| н982У | - | - | 392765.79 | 1222849.21 | Метод спутниковых геодезических измерений (определений) | 0.20 | - |
| н983У | - | - | 392766.96 | 1222847.39 | Метод спутниковых геодезических измерений (определений) | 0.20 | - |
| н984У | - | - | 392769.35 | 1222845.19 | Метод спутниковых геодезических измерений (определений) | 0.20 | - |

**1. Сведения о характерных точках границы уточняемого земельного участка с кадастровым номером 21:21:231401:670 :**

**Система координат МСК-21, зона** **Зона №1**

| Обозначение характерных точек границ | Координаты, м | | | | Метод определения координат | Формулы, примененные для расчета средней квадратической погрешности определения координат характерных точек границ (Mt), с подставленными в такие формулы значениями и итоговые (вычисленные) значения Mt, м | Описание закрепления точки |
|---|---|---|---|---|---|---|---|
| | содержатся в Едином государственном реестре недвижимости | | определены в результате выполнения комплексных кадастровых работ | | | | |
| | X | Y | X | Y | | | |
| 1 | 2 | 3 | 4 | 5 | 6 | 7 | 8 |
| н985У | - | - | 392773.03 | 1222844.82 | Метод спутниковых геодезических измерений (определений) | 0.20 | - |
| н986У | - | - | 392774.51 | 1222845.12 | Метод спутниковых геодезических измерений (определений) | 0.20 | - |
| н987У | - | - | 392776.83 | 1222847.03 | Метод спутниковых геодезических измерений (определений) | 0.20 | - |
| н988У | - | - | 392780.55 | 1222851.84 | Метод спутниковых геодезических измерений (определений) | 0.20 | - |
| н979У | - | - | 392791.10 | 1222868.08 | Метод спутниковых геодезических измерений (определений) | 0.20 | - |

**2. Сведения о частях границ уточняемого земельного участка с кадастровым номером 21:21:231401:670 :**

| Обозначение части границ | | Горизонтальное проложение (S), м | Описание прохождения части границ | Сведения о согласовании местоположения границ (согласовано/спорное) |
|---|---|---|---|---|
| от т. | до т. | | | |
| 1 | 2 | 3 | 4 | 5 |
| н979У | н978У | 17.22 | - | - |
| н978У | н981У | 30.18 | - | - |

**2. Сведения о частях границ уточняемого земельного участка с кадастровым номером 21:21:231401:670 :**

| Обозначение части границ | | Горизонтальное проложение (S), м | Описание прохождения части границ | Сведения о согласовании местоположения границ (согласовано/спорное) |
|---|---|---|---|---|
| от т. | до т. | | | |
| 1 | 2 | 3 | 4 | 5 |
| н981У | н982У | 23.79 | - | - |
| н982У | н983У | 2.16 | - | - |
| н983У | н984У | 3.25 | - | - |
| н984У | н985У | 3.70 | - | - |
| н985У | н986У | 1.51 | - | - |
| н986У | н987У | 3.01 | - | - |
| н987У | н988У | 6.08 | - | - |
| н988У | н979У | 19.37 | - | - |

**3. Сведения о характеристиках уточняемого земельного участка с кадастровым номером 21:21:231401:670 :**

| № п/п | Наименование характеристики земельного участка | Значение характеристики |
|---|---|---|
| 1 | 2 | 3 |
| 1. | Адрес земельного участка | Российская Федерация, Чувашская Республика (Чувашия), район Чебоксарский, сельское поселение Кшаушское, садовое некоммерческое товарищество Шоркино, участок 670 |
| 1.1. | Сведения о местоположении земельного участка (при отсутствии адреса) в структурированном в соответствии с федеральной информационной адресной системой виде | - |
| 1.2. | Дополнительные сведения о местоположении земельного участка | - |
| 2. | Площадь земельного участка ± величина погрешности определения (вычисления) площади (Р ± ΔР), м2 | 789 ± 20 |
| 3. | Формула, примененная для вычисления предельной погрешности определения площади земельного участка, с подставленными значениями и итоговые (вычисленные) значения (ΔР), м2 | Δ = 3.50*Mt*√P=3.50*0.20*√789=20 |
| 4. | Площадь земельного участка согласно сведениям Единого государственного реестра недвижимости (Ркад), м2 | 600 |
| 5. | Оценка расхождения Р и Ркад (Р - Ркад), м2 | 189 |
| 6. | Предельные минимальный и максимальный размеры земельного участка (Рмин и Рмакс), м2 | 300<br>1000 |
| 7. | Вид (виды) разрешенного использования | для садоводства |
| 7.1. | Дополнительные сведения об использовании земельного участка | - |
| 8. | Кадастровый или иной государственный учетный номер (инвентарный) здания, сооружения, объекта незавершенного строительства, расположенного на земельном участке | - |
| 9. | Сведения о земельных участках (землях общего пользования, территории общего пользования), посредством которых обеспечивается доступ | Земли общего пользования<br>(1) Земли общего пользования |
| 10. | Иные сведения | - |

| 4. Пояснения к сведениям об уточняемом земельном участке с кадастровым номером 21:21:231401:670 : | |
|---|---|
| 1. | - |

# Сведения об уточняемых земельных участках

**1. Сведения о характерных точках границы уточняемого земельного участка с кадастровым номером 21:21:231401:671 :**

**Система координат МСК-21, зона** **Зона №1**

| Обозначение характерных точек границ | Координаты, м | | | | Метод определения координат | Формулы, примененные для расчета средней квадратической погрешности определения координат характерных точек границ (Mt), с подставленными в такие формулы значениями и итоговые (вычисленные) значения Mt, м | Описание закрепления точки |
|---|---|---|---|---|---|---|---|
| | содержатся в Едином государственном реестре недвижимости | | определены в результате выполнения комплексных кадастровых работ | | | | |
| | X | Y | X | Y | | | |
| 1 | 2 | 3 | 4 | 5 | 6 | 7 | 8 |
| н978У | - | - | 392783.17 | 1222883.36 | Метод спутниковых геодезических измерений (определений) | 0.20 | - |
| н977У | - | - | 392774.73 | 1222901.45 | Метод спутниковых геодезических измерений (определений) | 0.20 | - |
| н989У | - | - | 392747.37 | 1222889.11 | Метод спутниковых геодезических измерений (определений) | 0.20 | - |
| н981У | - | - | 392755.74 | 1222870.77 | Метод спутниковых геодезических измерений (определений) | 0.20 | - |
| н978У | - | - | 392783.17 | 1222883.36 | Метод спутниковых геодезических измерений (определений) | 0.20 | - |

**2. Сведения о частях границ уточняемого земельного участка с кадастровым номером 21:21:231401:671 :**

| Обозначение части границ | | Горизонтальное проложение (S), м | Описание прохождения части границ | Сведения о согласовании местоположения границ (согласовано/спорное) |
|---|---|---|---|---|
| от т. | до т. | | | |
| 1 | 2 | 3 | 4 | 5 |
| н978У | н977У | 19.96 | - | - |
| н977У | н989У | 30.01 | - | - |
| н989У | н981У | 20.16 | - | - |
| н981У | н978У | 30.18 | - | - |

**3. Сведения о характеристиках уточняемого земельного участка с кадастровым номером 21:21:231401:671 :**

| № п/п | Наименование характеристики земельного участка | Значение характеристики |
|---|---|---|
| 1 | 2 | 3 |
| 1. | Адрес земельного участка | Российская Федерация, Чувашская Республика (Чувашия), район Чебоксарский, сельское поселение Кшаушское, садовое некоммерческое товарищество Шоркино, участок 671 |
| 1.1. | Сведения о местоположении земельного участка (при отсутствии адреса) в структурированном в соответствии с федеральной информационной адресной системой виде | - |
| 1.2. | Дополнительные сведения о местоположении земельного участка | - |
| 2. | Площадь земельного участка ± величина погрешности определения (вычисления) площади (Р ± ΔР), м2 | 604 ± 17 |
| 3. | Формула, примененная для вычисления предельной погрешности определения площади земельного участка, с подставленными значениями и итоговые (вычисленные) значения (ΔР), м2 | Δ = 3.50*Mt*√P=3.50*0.20*√604=17 |
| 4. | Площадь земельного участка согласно сведениям Единого государственного реестра недвижимости (Ркад), м2 | 600 |
| 5. | Оценка расхождения Р и Ркад (Р - Ркад), м2 | 4 |
| 6. | Предельные минимальный и максимальный размеры земельного участка (Рмин и Рмакс), м2 | 300<br>1000 |
| 7. | Вид (виды) разрешенного использования | для садоводства |
| 7.1. | Дополнительные сведения об использовании земельного участка | - |
| 8. | Кадастровый или иной государственный учетный номер (инвентарный) здания, сооружения, объекта незавершенного строительства, расположенного на земельном участке | 21:21:231401:823 |
| 9. | Сведения о земельных участках (землях общего пользования, территории общего пользования), посредством которых обеспечивается доступ | Земли общего пользования<br>(1) Земли общего пользования |
| 10. | Иные сведения | - |

**4. Пояснения к сведениям об уточняемом земельном участке с кадастровым номером 21:21:231401:671 :**

| | |
|---|---|
| 1. | - |

## Сведения об уточняемых земельных участках

**1. Сведения о характерных точках границы уточняемого земельного участка с кадастровым номером 21:21:231401:672 :**

**Система координат МСК-21, зона** **Зона №1**

| Обозначение характерных точек границ | Координаты, м | | | | Метод определения координат | Формулы, примененные для расчета средней квадратической погрешности определения координат характерных точек границ (Mt), с подставленными в такие формулы значениями и итоговые (вычисленные) значения Mt, м | Описание закрепления точки |
|---|---|---|---|---|---|---|---|
| | содержатся в Едином государственном реестре недвижимости | | определены в результате выполнения комплексных кадастровых работ | | | | |
| | X | Y | X | Y | | | |
| 1 | 2 | 3 | 4 | 5 | 6 | 7 | 8 |
| н977У | - | - | 392774.73 | 1222901.45 | Метод спутниковых геодезических измерений (определений) | 0.20 | - |
| 418 | - | - | 392766.48 | 1222919.67 | Метод спутниковых геодезических измерений (определений) | 0.20 | - |
| н720У | - | - | 392766.23 | 1222920.22 | Метод спутниковых геодезических измерений (определений) | 0.20 | - |
| н722У | - | - | 392738.61 | 1222907.07 | Метод спутниковых геодезических измерений (определений) | 0.20 | - |
| н989У | - | - | 392747.37 | 1222889.11 | Метод спутниковых геодезических измерений (определений) | 0.20 | - |
| н977У | - | - | 392774.73 | 1222901.45 | Метод спутниковых геодезических измерений (определений) | 0.20 | - |

**2. Сведения о частях границ уточняемого земельного участка с кадастровым номером 21:21:231401:672 :**

| Обозначение части границ | | Горизонтальное проложение (S), м | Описание прохождения части границ | Сведения о согласовании местоположения границ (согласовано/спорное) |
|---|---|---|---|---|
| от т. | до т. | | | |
| 1 | 2 | 3 | 4 | 5 |
| н977У | 418 | 20.00 | - | - |
| 418 | н720У | 0.60 | - | - |
| н720У | н722У | 30.59 | - | - |
| н722У | н989У | 19.98 | - | - |
| н989У | н977У | 30.01 | - | - |

**3. Сведения о характеристиках уточняемого земельного участка с кадастровым номером 21:21:231401:672 :**

| № п/п | Наименование характеристики земельного участка | Значение характеристики |
|---|---|---|
| 1 | 2 | 3 |
| 1. | Адрес земельного участка | Российская Федерация, Чувашская Республика (Чувашия), район Чебоксарский, сельское поселение Кшаушское, садовое некоммерческое товарищество Шоркино, участок 672 |
| 1.1. | Сведения о местоположении земельного участка (при отсутствии адреса) в структурированном в соответствии с федеральной информационной адресной системой виде | - |
| 1.2. | Дополнительные сведения о местоположении земельного участка | - |
| 2. | Площадь земельного участка ± величина погрешности определения (вычисления) площади (Р ± ΔР), м2 | 615 ± 17 |
| 3. | Формула, примененная для вычисления предельной погрешности определения площади земельного участка, с подставленными значениями и итоговые (вычисленные) значения (ΔР), м2 | Δ = 3.50*Mt*√P=3.50*0.20*√615=17 |
| 4. | Площадь земельного участка согласно сведениям Единого государственного реестра недвижимости (Ркад), м2 | 600 |
| 5. | Оценка расхождения Р и Ркад (Р - Ркад), м2 | 15 |
| 6. | Предельные минимальный и максимальный размеры земельного участка (Рмин и Рмакс), м2 | 300<br>1000 |
| 7. | Вид (виды) разрешенного использования | для садоводства |
| 7.1. | Дополнительные сведения об использовании земельного участка | - |
| 8. | Кадастровый или иной государственный учетный номер (инвентарный) здания, сооружения, объекта незавершенного строительства, расположенного на земельном участке | - |
| 9. | Сведения о земельных участках (землях общего пользования, территории общего пользования), посредством которых обеспечивается доступ | Земли общего пользования<br>(1) Земли общего пользования |
| 10. | Иные сведения | - |

**4. Пояснения к сведениям об уточняемом земельном участке с кадастровым номером 21:21:231401:672 :**

| | |
|---|---|
| 1. | - |

# Сведения об уточняемых земельных участках

**1. Сведения о характерных точках границы уточняемого земельного участка с кадастровым номером 21:21:231401:674 :**

**Система координат МСК-21, зона** **Зона №1**

| Обозначение характерных точек границ | Координаты, м | | | | Метод определения координат | Формулы, примененные для расчета средней квадратической погрешности определения координат характерных точек границ (Mt), с подставленными в такие формулы значениями и итоговые (вычисленные) значения Mt, м | Описание закрепления точки |
|---|---|---|---|---|---|---|---|
| | содержатся в Едином государственном реестре недвижимости | | определены в результате выполнения комплексных кадастровых работ | | | | |
| | X | Y | X | Y | | | |
| 1 | 2 | 3 | 4 | 5 | 6 | 7 | 8 |
| 409 | - | - | 392760.03 | 1222848.77 | Метод спутниковых геодезических измерений (определений) | 0.20 | - |
| н990У | - | - | 392751.41 | 1222868.13 | Метод спутниковых геодезических измерений (определений) | 0.20 | - |
| н991У | - | - | 392723.71 | 1222856.10 | Метод спутниковых геодезических измерений (определений) | 0.20 | - |
| 410 | - | - | 392732.45 | 1222837.40 | Метод спутниковых геодезических измерений (определений) | 0.20 | - |
| 409 | - | - | 392760.03 | 1222848.77 | Метод спутниковых геодезических измерений (определений) | 0.20 | - |

**2. Сведения о частях границ уточняемого земельного участка с кадастровым номером 21:21:231401:674 :**

| Обозначение части границ | | Горизонтальное проложение (S), м | Описание прохождения части границ | Сведения о согласовании местоположения границ (согласовано/спорное) |
|---|---|---|---|---|
| от т. | до т. | | | |
| 1 | 2 | 3 | 4 | 5 |
| 409 | н990У | 21.19 | - | - |
| н990У | н991У | 30.20 | - | - |
| н991У | 410 | 20.64 | - | - |
| 410 | 409 | 29.83 | - | - |

**3. Сведения о характеристиках уточняемого земельного участка с кадастровым номером 21:21:231401:674 :**

| № п/п | Наименование характеристики земельного участка | Значение характеристики |
|---|---|---|
| 1 | 2 | 3 |
| 1. | Адрес земельного участка | Российская Федерация, Чувашская Республика (Чувашия), район Чебоксарский, сельское поселение Кшаушское, садовое некоммерческое товарищество Шоркино, участок 674 |
| 1.1. | Сведения о местоположении земельного участка (при отсутствии адреса) в структурированном в соответствии с федеральной информационной адресной системой виде | - |
| 1.2. | Дополнительные сведения о местоположении земельного участка | - |
| 2. | Площадь земельного участка ± величина погрешности определения (вычисления) площади (Р ± ΔР), м2 | 628 ± 18 |
| 3. | Формула, примененная для вычисления предельной погрешности определения площади земельного участка, с подставленными значениями и итоговые (вычисленные) значения (ΔР), м2 | Δ = 3.50*Mt*√P=3.50*0.20*√628=18 |
| 4. | Площадь земельного участка согласно сведениям Единого государственного реестра недвижимости (Ркад), м2 | 600 |
| 5. | Оценка расхождения Р и Ркад (Р - Ркад), м2 | 28 |
| 6. | Предельные минимальный и максимальный размеры земельного участка (Рмин и Рмакс), м2 | 300<br>1000 |
| 7. | Вид (виды) разрешенного использования | для садоводства |
| 7.1. | Дополнительные сведения об использовании земельного участка | - |
| 8. | Кадастровый или иной государственный учетный номер (инвентарный) здания, сооружения, объекта незавершенного строительства, расположенного на земельном участке | - |
| 9. | Сведения о земельных участках (землях общего пользования, территории общего пользования), посредством которых обеспечивается доступ | Земли общего пользования<br>(1) Земли общего пользования |
| 10. | Иные сведения | - |

**4. Пояснения к сведениям об уточняемом земельном участке с кадастровым номером 21:21:231401:674 :**

| | |
|---|---|
| 1. | - |

## Сведения об уточняемых земельных участках

**1. Сведения о характерных точках границы уточняемого земельного участка с кадастровым номером 21:21:231401:675 :**

**Система координат МСК-21, зона** **Зона №1**

| Обозначение характерных точек границ | Координаты, м | | | | Метод определения координат | Формулы, примененные для расчета средней квадратической погрешности определения координат характерных точек границ (Mt), с подставленными в такие формулы значениями и итоговые (вычисленные) значения Mt, м | Описание закрепления точки |
|---|---|---|---|---|---|---|---|
| | содержатся в Едином государственном реестре недвижимости | | определены в результате выполнения комплексных кадастровых работ | | | | |
| | X | Y | X | Y | | | |
| 1 | 2 | 3 | 4 | 5 | 6 | 7 | 8 |
| н990У | - | - | 392751.41 | 1222868.13 | Метод спутниковых геодезических измерений (определений) | 0.20 | - |
| н992У | - | - | 392742.97 | 1222886.66 | Метод спутниковых геодезических измерений (определений) | 0.20 | - |
| н993У | - | - | 392715.56 | 1222874.37 | Метод спутниковых геодезических измерений (определений) | 0.20 | - |
| н991У | - | - | 392723.71 | 1222856.10 | Метод спутниковых геодезических измерений (определений) | 0.20 | - |
| н990У | - | - | 392751.41 | 1222868.13 | Метод спутниковых геодезических измерений (определений) | 0.20 | - |

**2. Сведения о частях границ уточняемого земельного участка с кадастровым номером 21:21:231401:675 :**

| Обозначение части границ | | Горизонтальное проложение (S), м | Описание прохождения части границ | Сведения о согласовании местоположения границ (согласовано/спорное) |
|---|---|---|---|---|
| от т. | до т. | | | |
| 1 | 2 | 3 | 4 | 5 |
| н990У | н992У | 20.36 | - | - |
| н992У | н993У | 30.04 | - | - |
| н993У | н991У | 20.01 | - | - |
| н991У | н990У | 30.20 | - | - |

**3. Сведения о характеристиках уточняемого земельного участка с кадастровым номером 21:21:231401:675 :**

| № п/п | Наименование характеристики земельного участка | Значение характеристики |
|---|---|---|
| 1 | 2 | 3 |
| 1. | Адрес земельного участка | Российская Федерация, Чувашская Республика (Чувашия), район Чебоксарский, сельское поселение Кшаушское, садовое некоммерческое товарищество Шоркино, участок 675 |
| 1.1. | Сведения о местоположении земельного участка (при отсутствии адреса) в структурированном в соответствии с федеральной информационной адресной системой виде | - |
| 1.2. | Дополнительные сведения о местоположении земельного участка | - |
| 2. | Площадь земельного участка ± величина погрешности определения (вычисления) площади (Р ± ΔР), м2 | 608 ± 17 |
| 3. | Формула, примененная для вычисления предельной погрешности определения площади земельного участка, с подставленными значениями и итоговые (вычисленные) значения (ΔР), м2 | Δ = 3.50*Mt*√P=3.50*0.20*√608=17 |
| 4. | Площадь земельного участка согласно сведениям Единого государственного реестра недвижимости (Ркад), м2 | 600 |
| 5. | Оценка расхождения Р и Ркад (Р - Ркад), м2 | 8 |
| 6. | Предельные минимальный и максимальный размеры земельного участка (Рмин и Рмакс), м2 | 300<br>1000 |
| 7. | Вид (виды) разрешенного использования | для садоводства |
| 7.1. | Дополнительные сведения об использовании земельного участка | - |
| 8. | Кадастровый или иной государственный учетный номер (инвентарный) здания, сооружения, объекта незавершенного строительства, расположенного на земельном участке | - |
| 9. | Сведения о земельных участках (землях общего пользования, территории общего пользования), посредством которых обеспечивается доступ | Земли общего пользования<br>(1) Земли общего пользования |
| 10. | Иные сведения | - |

**4. Пояснения к сведениям об уточняемом земельном участке с кадастровым номером 21:21:231401:675 :**

| | |
|---|---|
| 1. | - |

# Сведения об уточняемых земельных участках

**1. Сведения о характерных точках границы уточняемого земельного участка с кадастровым номером 21:21:231401:676 :**

**Система координат МСК-21, зона** **Зона №1**

| Обозначение характерных точек границ | Координаты, м | | | | Метод определения координат | Формулы, примененные для расчета средней квадратической погрешности определения координат характерных точек границ (Mt), с подставленными в такие формулы значениями и итоговые (вычисленные) значения Mt, м | Описание закрепления точки |
|---|---|---|---|---|---|---|---|
| | содержатся в Едином государственном реестре недвижимости | | определены в результате выполнения комплексных кадастровых работ | | | | |
| | X | Y | X | Y | | | |
| 1 | 2 | 3 | 4 | 5 | 6 | 7 | 8 |
| н992У | - | - | 392742.97 | 1222886.66 | Метод спутниковых геодезических измерений (определений) | 0.20 | - |
| н994У | - | - | 392734.85 | 1222905.25 | Метод спутниковых геодезических измерений (определений) | 0.20 | - |
| н778У | - | - | 392707.02 | 1222892.34 | Метод спутниковых геодезических измерений (определений) | 0.20 | - |
| н993У | - | - | 392715.56 | 1222874.37 | Метод спутниковых геодезических измерений (определений) | 0.20 | - |
| н992У | - | - | 392742.97 | 1222886.66 | Метод спутниковых геодезических измерений (определений) | 0.20 | - |

**2. Сведения о частях границ уточняемого земельного участка с кадастровым номером 21:21:231401:676 :**

| Обозначение части границ | | Горизонтальное проложение (S), м | Описание прохождения части границ | Сведения о согласовании местоположения границ (согласовано/спорное) |
|---|---|---|---|---|
| от т. | до т. | | | |
| 1 | 2 | 3 | 4 | 5 |
| н992У | н994У | 20.29 | - | - |
| н994У | н778У | 30.68 | - | - |
| н778У | н993У | 19.90 | - | - |
| н993У | н992У | 30.04 | - | - |

**3. Сведения о характеристиках уточняемого земельного участка с кадастровым номером 21:21:231401:676 :**

| № п/п | Наименование характеристики земельного участка | Значение характеристики |
|---|---|---|
| 1 | 2 | 3 |
| 1. | Адрес земельного участка | Российская Федерация, Чувашская Республика (Чувашия), район Чебоксарский, сельское поселение Кшаушское, садовое некоммерческое товарищество Шоркино, участок 676 |
| 1.1. | Сведения о местоположении земельного участка (при отсутствии адреса) в структурированном в соответствии с федеральной информационной адресной системой виде | - |
| 1.2. | Дополнительные сведения о местоположении земельного участка | - |
| 2. | Площадь земельного участка ± величина погрешности определения (вычисления) площади (Р ± ΔР), м2 | 610 ± 17 |
| 3. | Формула, примененная для вычисления предельной погрешности определения площади земельного участка, с подставленными значениями и итоговые (вычисленные) значения (ΔР), м2 | Δ = 3.50*Mt*√P=3.50*0.20*√610=17 |
| 4. | Площадь земельного участка согласно сведениям Единого государственного реестра недвижимости (Ркад), м2 | 600 |
| 5. | Оценка расхождения Р и Ркад (Р - Ркад), м2 | 10 |
| 6. | Предельные минимальный и максимальный размеры земельного участка (Рмин и Рмакс), м2 | 300<br>1000 |
| 7. | Вид (виды) разрешенного использования | для садоводства |
| 7.1. | Дополнительные сведения об использовании земельного участка | - |
| 8. | Кадастровый или иной государственный учетный номер (инвентарный) здания, сооружения, объекта незавершенного строительства, расположенного на земельном участке | - |
| 9. | Сведения о земельных участках (землях общего пользования, территории общего пользования), посредством которых обеспечивается доступ | Земли общего пользования<br>(1) Земли общего пользования |
| 10. | Иные сведения | - |

**4. Пояснения к сведениям об уточняемом земельном участке с кадастровым номером 21:21:231401:676 :**

| | |
|---|---|
| 1. | - |

# Сведения об уточняемых земельных участках

**1. Сведения о характерных точках границы уточняемого земельного участка с кадастровым номером 21:21:231401:677 :**

**Система координат МСК-21, зона** **Зона №1**

| Обозначение характерных точек границ | Координаты, м | | | | Метод определения координат | Формулы, примененные для расчета средней квадратической погрешности определения координат характерных точек границ (Mt), с подставленными в такие формулы значениями и итоговые (вычисленные) значения Mt, м | Описание закрепления точки |
|---|---|---|---|---|---|---|---|
| | содержатся в Едином государственном реестре недвижимости | | определены в результате выполнения комплексных кадастровых работ | | | | |
| | X | Y | X | Y | | | |
| 1 | 2 | 3 | 4 | 5 | 6 | 7 | 8 |
| н994У | - | - | 392734.85 | 1222905.25 | Метод спутниковых геодезических измерений (определений) | 0.20 | - |
| н745У | - | - | 392726.21 | 1222923.05 | Метод спутниковых геодезических измерений (определений) | 0.20 | - |
| н748У | - | - | 392698.87 | 1222910.21 | Метод спутниковых геодезических измерений (определений) | 0.20 | - |
| н778У | - | - | 392707.02 | 1222892.34 | Метод спутниковых геодезических измерений (определений) | 0.20 | - |
| н994У | - | - | 392734.85 | 1222905.25 | Метод спутниковых геодезических измерений (определений) | 0.20 | - |

**2. Сведения о частях границ уточняемого земельного участка с кадастровым номером 21:21:231401:677 :**

| Обозначение части границ | | Горизонтальное проложение (S), м | Описание прохождения части границ | Сведения о согласовании местоположения границ (согласовано/спорное) |
|---|---|---|---|---|
| от т. | до т. | | | |
| 1 | 2 | 3 | 4 | 5 |
| н994У | н745У | 19.79 | - | - |
| н745У | н748У | 30.20 | - | - |
| н748У | н778У | 19.64 | - | - |
| н778У | н994У | 30.68 | - | - |

**3. Сведения о характеристиках уточняемого земельного участка с кадастровым номером 21:21:231401:677 :**

| № п/п | Наименование характеристики земельного участка | Значение характеристики |
|---|---|---|
| 1 | 2 | 3 |
| 1. | Адрес земельного участка | Российская Федерация, Чувашская Республика (Чувашия), район Чебоксарский, сельское поселение Кшаушское, садовое некоммерческое товарищество Шоркино, участок 677 |
| 1.1. | Сведения о местоположении земельного участка (при отсутствии адреса) в структурированном в соответствии с федеральной информационной адресной системой виде | - |
| 1.2. | Дополнительные сведения о местоположении земельного участка | - |
| 2. | Площадь земельного участка ± величина погрешности определения (вычисления) площади (Р ± ΔР), м2 | 600 ± 17 |
| 3. | Формула, примененная для вычисления предельной погрешности определения площади земельного участка, с подставленными значениями и итоговые (вычисленные) значения (ΔР), м2 | Δ = 3.50*Mt*√P=3.50*0.20*√600=17 |
| 4. | Площадь земельного участка согласно сведениям Единого государственного реестра недвижимости (Ркад), м2 | 600 |
| 5. | Оценка расхождения Р и Ркад (Р - Ркад), м2 | - |
| 6. | Предельные минимальный и максимальный размеры земельного участка (Рмин и Рмакс), м2 | 300<br>1000 |
| 7. | Вид (виды) разрешенного использования | для садоводства |
| 7.1. | Дополнительные сведения об использовании земельного участка | - |
| 8. | Кадастровый или иной государственный учетный номер (инвентарный) здания, сооружения, объекта незавершенного строительства, расположенного на земельном участке | - |
| 9. | Сведения о земельных участках (землях общего пользования, территории общего пользования), посредством которых обеспечивается доступ | Земли общего пользования<br>(1) Земли общего пользования |
| 10. | Иные сведения | - |

**4. Пояснения к сведениям об уточняемом земельном участке с кадастровым номером 21:21:231401:677 :**

| | |
|---|---|
| 1. | - |

## Сведения об уточняемых земельных участках

**1. Сведения о характерных точках границы уточняемого земельного участка с кадастровым номером 21:21:231401:678 :**

**Система координат МСК-21, зона** **Зона №1**

| Обозначение характерных точек границ | Координаты, м | | | | Метод определения координат | Формулы, примененные для расчета средней квадратической погрешности определения координат характерных точек границ (Mt), с подставленными в такие формулы значениями и итоговые (вычисленные) значения Mt, м | Описание закрепления точки |
|---|---|---|---|---|---|---|---|
| | содержатся в Едином государственном реестре недвижимости | | определены в результате выполнения комплексных кадастровых работ | | | | |
| | X | Y | X | Y | | | |
| 1 | 2 | 3 | 4 | 5 | 6 | 7 | 8 |
| 411 | - | - | 392741.91 | 1222816.47 | Метод спутниковых геодезических измерений (определений) | 0.20 | - |
| 410 | - | - | 392732.45 | 1222837.40 | Метод спутниковых геодезических измерений (определений) | 0.20 | - |
| н995У | - | - | 392705.24 | 1222825.80 | Метод спутниковых геодезических измерений (определений) | 0.20 | - |
| н996У | - | - | 392710.73 | 1222817.85 | Метод спутниковых геодезических измерений (определений) | 0.20 | - |
| н997У | - | - | 392718.38 | 1222813.16 | Метод спутниковых геодезических измерений (определений) | 0.20 | - |
| н998У | - | - | 392724.44 | 1222811.28 | Метод спутниковых геодезических измерений (определений) | 0.20 | - |

**1. Сведения о характерных точках границы уточняемого земельного участка с кадастровым номером 21:21:231401:678 :**

**Система координат МСК-21, зона** **Зона №1**

| Обозначение характерных точек границ | Координаты, м | | | | Метод определения координат | Формулы, примененные для расчета средней квадратической погрешности определения координат характерных точек границ (Mt), с подставленными в такие формулы значениями и итоговые (вычисленные) значения Mt, м | Описание закрепления точки |
|---|---|---|---|---|---|---|---|
| | содержатся в Едином государственном реестре недвижимости | | определены в результате выполнения комплексных кадастровых работ | | | | |
| | X | Y | X | Y | | | |
| 1 | 2 | 3 | 4 | 5 | 6 | 7 | 8 |
| н999У | - | - | 392727.44 | 1222811.21 | Метод спутниковых геодезических измерений (определений) | 0.20 | - |
| н1000У | - | - | 392734.22 | 1222813.29 | Метод спутниковых геодезических измерений (определений) | 0.20 | - |
| 411 | - | - | 392741.91 | 1222816.47 | Метод спутниковых геодезических измерений (определений) | 0.20 | - |

**2. Сведения о частях границ уточняемого земельного участка с кадастровым номером 21:21:231401:678 :**

| Обозначение части границ | | Горизонтальное проложение (S), м | Описание прохождения части границ | Сведения о согласовании местоположения границ (согласовано/спорное) |
|---|---|---|---|---|
| от т. | до т. | | | |
| 1 | 2 | 3 | 4 | 5 |
| 411 | 410 | 22.97 | - | - |
| 410 | н995У | 29.58 | - | - |
| н995У | н996У | 9.66 | - | - |
| н996У | н997У | 8.97 | - | - |
| н997У | н998У | 6.34 | - | - |
| н998У | н999У | 3.00 | - | - |
| н999У | н1000У | 7.09 | - | - |
| н1000У | 411 | 8.32 | - | - |

**3. Сведения о характеристиках уточняемого земельного участка с кадастровым номером 21:21:231401:678 :**

| № п/п | Наименование характеристики земельного участка | Значение характеристики |
|---|---|---|
| 1 | 2 | 3 |
| 1. | Адрес земельного участка | Российская Федерация, Чувашская Республика (Чувашия), район Чебоксарский, сельское поселение Кшаушское, садовое некоммерческое товарищество Шоркино, участок 678 |
| 1.1. | Сведения о местоположении земельного участка (при отсутствии адреса) в структурированном в соответствии с федеральной информационной адресной системой виде | - |
| 1.2. | Дополнительные сведения о местоположении земельного участка | - |
| 2. | Площадь земельного участка ± величина погрешности определения (вычисления) площади (Р ± ΔР), м2 | 571 ± 17 |
| 3. | Формула, примененная для вычисления предельной погрешности определения площади земельного участка, с подставленными значениями и итоговые (вычисленные) значения (ΔР), м2 | $\Delta = 3.50*Mt*\sqrt{P}=3.50*0.20*\sqrt{571}=17$ |
| 4. | Площадь земельного участка согласно сведениям Единого государственного реестра недвижимости (Ркад), м2 | 600 |
| 5. | Оценка расхождения Р и Ркад (Р - Ркад), м2 | 29 |
| 6. | Предельные минимальный и максимальный размеры земельного участка (Рмин и Рмакс), м2 | 300<br>1000 |
| 7. | Вид (виды) разрешенного использования | для садоводства |
| 7.1. | Дополнительные сведения об использовании земельного участка | - |
| 8. | Кадастровый или иной государственный учетный номер (инвентарный) здания, сооружения, объекта незавершенного строительства, расположенного на земельном участке | 21:21:231401:797 |
| 9. | Сведения о земельных участках (землях общего пользования, территории общего пользования), посредством которых обеспечивается доступ | Земли общего пользования<br>(1) Земли общего пользования |
| 10. | Иные сведения | - |

**4. Пояснения к сведениям об уточняемом земельном участке с кадастровым номером 21:21:231401:678 :**

| | |
|---|---|
| 1. | - |

# Сведения об уточняемых земельных участках

**1. Сведения о характерных точках границы уточняемого земельного участка с кадастровым номером 21:21:231401:679 :**

**Система координат МСК-21, зона** **Зона №1**

| Обозначение характерных точек границ | Координаты, м | | | | Метод определения координат | Формулы, примененные для расчета средней квадратической погрешности определения координат характерных точек границ (Mt), с подставленными в такие формулы значениями и итоговые (вычисленные) значения Mt, м | Описание закрепления точки |
|---|---|---|---|---|---|---|---|
| | содержатся в Едином государственном реестре недвижимости | | определены в результате выполнения комплексных кадастровых работ | | | | |
| | X | Y | X | Y | | | |
| 1 | 2 | 3 | 4 | 5 | 6 | 7 | 8 |
| 410 | - | - | 392732.45 | 1222837.40 | Метод спутниковых геодезических измерений (определений) | 0.20 | - |
| н991У | - | - | 392723.71 | 1222856.10 | Метод спутниковых геодезических измерений (определений) | 0.20 | - |
| н1001У | - | - | 392696.47 | 1222843.35 | Метод спутниковых геодезических измерений (определений) | 0.20 | - |
| н995У | - | - | 392705.24 | 1222825.80 | Метод спутниковых геодезических измерений (определений) | 0.20 | - |
| 410 | - | - | 392732.45 | 1222837.40 | Метод спутниковых геодезических измерений (определений) | 0.20 | - |

**2. Сведения о частях границ уточняемого земельного участка с кадастровым номером 21:21:231401:679 :**

| Обозначение части границ | | Горизонтальное проложение (S), м | Описание прохождения части границ | Сведения о согласовании местоположения границ (согласовано/спорное) |
|---|---|---|---|---|
| от т. | до т. | | | |
| 1 | 2 | 3 | 4 | 5 |
| 410 | н991У | 20.64 | - | - |
| н991У | н1001У | 30.08 | - | - |
| н1001У | н995У | 19.62 | - | - |
| н995У | 410 | 29.58 | - | - |

**3. Сведения о характеристиках уточняемого земельного участка с кадастровым номером 21:21:231401:679 :**

| № п/п | Наименование характеристики земельного участка | Значение характеристики |
|---|---|---|
| 1 | 2 | 3 |
| 1. | Адрес земельного участка | Российская Федерация, Чувашская Республика (Чувашия), район Чебоксарский, сельское поселение Кшаушское, садовое некоммерческое товарищество Шоркино, участок 679 |
| 1.1. | Сведения о местоположении земельного участка (при отсутствии адреса) в структурированном в соответствии с федеральной информационной адресной системой виде | - |
| 1.2. | Дополнительные сведения о местоположении земельного участка | - |
| 2. | Площадь земельного участка ± величина погрешности определения (вычисления) площади (Р ± ΔР), м2 | 600 ± 17 |
| 3. | Формула, примененная для вычисления предельной погрешности определения площади земельного участка, с подставленными значениями и итоговые (вычисленные) значения (ΔР), м2 | Δ = 3.50*Mt*√P=3.50*0.20*√600=17 |
| 4. | Площадь земельного участка согласно сведениям Единого государственного реестра недвижимости (Ркад), м2 | 600 |
| 5. | Оценка расхождения Р и Ркад (Р - Ркад), м2 | - |
| 6. | Предельные минимальный и максимальный размеры земельного участка (Рмин и Рмакс), м2 | 300<br>1000 |
| 7. | Вид (виды) разрешенного использования | для садоводства |
| 7.1. | Дополнительные сведения об использовании земельного участка | - |
| 8. | Кадастровый или иной государственный учетный номер (инвентарный) здания, сооружения, объекта незавершенного строительства, расположенного на земельном участке | - |
| 9. | Сведения о земельных участках (землях общего пользования, территории общего пользования), посредством которых обеспечивается доступ | Земли общего пользования<br>(1) Земли общего пользования |
| 10. | Иные сведения | - |

**4. Пояснения к сведениям об уточняемом земельном участке с кадастровым номером 21:21:231401:679 :**

| | |
|---|---|
| 1. | - |

# Сведения об уточняемых земельных участках

**1. Сведения о характерных точках границы уточняемого земельного участка с кадастровым номером 21:21:231401:680 :**

**Система координат МСК-21, зона** **Зона №1**

| Обозначение характерных точек границ | Координаты, м | | | | Метод определения координат | Формулы, примененные для расчета средней квадратической погрешности определения координат характерных точек границ (Mt), с подставленными в такие формулы значениями и итоговые (вычисленные) значения Mt, м | Описание закрепления точки |
|---|---|---|---|---|---|---|---|
| | содержатся в Едином государственном реестре недвижимости | | определены в результате выполнения комплексных кадастровых работ | | | | |
| | X | Y | X | Y | | | |
| 1 | 2 | 3 | 4 | 5 | 6 | 7 | 8 |
| н991У | - | - | 392723.71 | 1222856.10 | Метод спутниковых геодезических измерений (определений) | 0.20 | - |
| н993У | - | - | 392715.56 | 1222874.37 | Метод спутниковых геодезических измерений (определений) | 0.20 | - |
| н1002У | - | - | 392688.08 | 1222861.67 | Метод спутниковых геодезических измерений (определений) | 0.20 | - |
| н1001У | - | - | 392696.47 | 1222843.35 | Метод спутниковых геодезических измерений (определений) | 0.20 | - |
| н991У | - | - | 392723.71 | 1222856.10 | Метод спутниковых геодезических измерений (определений) | 0.20 | - |

**2. Сведения о частях границ уточняемого земельного участка с кадастровым номером 21:21:231401:680 :**

| Обозначение части границ | | Горизонтальное проложение (S), м | Описание прохождения части границ | Сведения о согласовании местоположения границ (согласовано/спорное) |
|---|---|---|---|---|
| от т. | до т. | | | |
| 1 | 2 | 3 | 4 | 5 |
| н991У | н993У | 20.01 | - | - |
| н993У | н1002У | 30.27 | - | - |
| н1002У | н1001У | 20.15 | - | - |
| н1001У | н991У | 30.08 | - | - |

**3. Сведения о характеристиках уточняемого земельного участка с кадастровым номером 21:21:231401:680 :**

| № п/п | Наименование характеристики земельного участка | Значение характеристики |
|---|---|---|
| 1 | 2 | 3 |
| 1. | Адрес земельного участка | Российская Федерация, Чувашская Республика (Чувашия), район Чебоксарский, сельское поселение Кшаушское, садовое некоммерческое товарищество Шоркино, участок 680 |
| 1.1. | Сведения о местоположении земельного участка (при отсутствии адреса) в структурированном в соответствии с федеральной информационной адресной системой виде | - |
| 1.2. | Дополнительные сведения о местоположении земельного участка | - |
| 2. | Площадь земельного участка ± величина погрешности определения (вычисления) площади (Р ± ΔР), м2 | 606 ± 17 |
| 3. | Формула, примененная для вычисления предельной погрешности определения площади земельного участка, с подставленными значениями и итоговые (вычисленные) значения (ΔР), м2 | Δ = 3.50*Mt*√P=3.50*0.20*√606=17 |
| 4. | Площадь земельного участка согласно сведениям Единого государственного реестра недвижимости (Ркад), м2 | 600 |
| 5. | Оценка расхождения Р и Ркад (Р - Ркад), м2 | 6 |
| 6. | Предельные минимальный и максимальный размеры земельного участка (Рмин и Рмакс), м2 | 300<br>1000 |
| 7. | Вид (виды) разрешенного использования | для садоводства |
| 7.1. | Дополнительные сведения об использовании земельного участка | - |
| 8. | Кадастровый или иной государственный учетный номер (инвентарный) здания, сооружения, объекта незавершенного строительства, расположенного на земельном участке | - |
| 9. | Сведения о земельных участках (землях общего пользования, территории общего пользования), посредством которых обеспечивается доступ | Земли общего пользования<br>(1) Земли общего пользования |
| 10. | Иные сведения | - |

**4. Пояснения к сведениям об уточняемом земельном участке с кадастровым номером 21:21:231401:680 :**

| | |
|---|---|
| 1. | - |

# Сведения об уточняемых земельных участках

**1. Сведения о характерных точках границы уточняемого земельного участка с кадастровым номером 21:21:231401:681 :**

**Система координат МСК-21, зона** **Зона №1**

| Обозначение характерных точек границ | Координаты, м | | | | Метод определения координат | Формулы, примененные для расчета средней квадратической погрешности определения координат характерных точек границ (Mt), с подставленными в такие формулы значениями и итоговые (вычисленные) значения Mt, м | Описание закрепления точки |
|---|---|---|---|---|---|---|---|
| | содержатся в Едином государственном реестре недвижимости | | определены в результате выполнения комплексных кадастровых работ | | | | |
| | X | Y | X | Y | | | |
| 1 | 2 | 3 | 4 | 5 | 6 | 7 | 8 |
| н993У | - | - | 392715.56 | 1222874.37 | Метод спутниковых геодезических измерений (определений) | 0.20 | - |
| н778У | - | - | 392707.02 | 1222892.34 | Метод спутниковых геодезических измерений (определений) | 0.20 | - |
| н780У | - | - | 392679.73 | 1222879.69 | Метод спутниковых геодезических измерений (определений) | 0.20 | - |
| н1002У | - | - | 392688.08 | 1222861.67 | Метод спутниковых геодезических измерений (определений) | 0.20 | - |
| н993У | - | - | 392715.56 | 1222874.37 | Метод спутниковых геодезических измерений (определений) | 0.20 | - |

**2. Сведения о частях границ уточняемого земельного участка с кадастровым номером 21:21:231401:681 :**

| Обозначение части границ | | Горизонтальное проложение (S), м | Описание прохождения части границ | Сведения о согласовании местоположения границ (согласовано/спорное) |
|---|---|---|---|---|
| от т. | до т. | | | |
| 1 | 2 | 3 | 4 | 5 |
| н993У | н778У | 19.90 | - | - |
| н778У | н780У | 30.08 | - | - |
| н780У | н1002У | 19.86 | - | - |
| н1002У | н993У | 30.27 | - | - |

**3. Сведения о характеристиках уточняемого земельного участка с кадастровым номером 21:21:231401:681 :**

| № п/п | Наименование характеристики земельного участка | Значение характеристики |
|---|---|---|
| 1 | 2 | 3 |
| 1. | Адрес земельного участка | Российская Федерация, Чувашская Республика (Чувашия), район Чебоксарский, сельское поселение Кшаушское, садовое некоммерческое товарищество Шоркино, участок 681 |
| 1.1. | Сведения о местоположении земельного участка (при отсутствии адреса) в структурированном в соответствии с федеральной информационной адресной системой виде | - |
| 1.2. | Дополнительные сведения о местоположении земельного участка | - |
| 2. | Площадь земельного участка ± величина погрешности определения (вычисления) площади (Р ± ΔР), м2 | 600 ± 17 |
| 3. | Формула, примененная для вычисления предельной погрешности определения площади земельного участка, с подставленными значениями и итоговые (вычисленные) значения (ΔР), м2 | Δ = 3.50*Mt*√P=3.50*0.20*√600=17 |
| 4. | Площадь земельного участка согласно сведениям Единого государственного реестра недвижимости (Ркад), м2 | 600 |
| 5. | Оценка расхождения Р и Ркад (Р - Ркад), м2 | - |
| 6. | Предельные минимальный и максимальный размеры земельного участка (Рмин и Рмакс), м2 | 300<br>1000 |
| 7. | Вид (виды) разрешенного использования | для садоводства |
| 7.1. | Дополнительные сведения об использовании земельного участка | - |
| 8. | Кадастровый или иной государственный учетный номер (инвентарный) здания, сооружения, объекта незавершенного строительства, расположенного на земельном участке | - |
| 9. | Сведения о земельных участках (землях общего пользования, территории общего пользования), посредством которых обеспечивается доступ | Земли общего пользования<br>(1) Земли общего пользования |
| 10. | Иные сведения | - |

**4. Пояснения к сведениям об уточняемом земельном участке с кадастровым номером 21:21:231401:681 :**

| | |
|---|---|
| 1. | - |

## Сведения об уточняемых земельных участках

**1. Сведения о характерных точках границы уточняемого земельного участка с кадастровым номером 21:21:231401:683 :**

**Система координат МСК-21, зона** **Зона №1**

| Обозначение характерных точек границ | Координаты, м | | | | Метод определения координат | Формулы, примененные для расчета средней квадратической погрешности определения координат характерных точек границ (Mt), с подставленными в такие формулы значениями и итоговые (вычисленные) значения Mt, м | Описание закрепления точки |
|---|---|---|---|---|---|---|---|
| | содержатся в Едином государственном реестре недвижимости | | определены в результате выполнения комплексных кадастровых работ | | | | |
| | X | Y | X | Y | | | |
| 1 | 2 | 3 | 4 | 5 | 6 | 7 | 8 |
| н1003У | - | - | 392684.30 | 1222857.58 | Метод спутниковых геодезических измерений (определений) | 0.20 | - |
| н796У | - | - | 392675.07 | 1222877.68 | Метод спутниковых геодезических измерений (определений) | 0.20 | - |
| н799У | - | - | 392647.87 | 1222864.98 | Метод спутниковых геодезических измерений (определений) | 0.20 | - |
| н1004У | - | - | 392653.03 | 1222851.89 | Метод спутниковых геодезических измерений (определений) | 0.20 | - |
| н1005У | - | - | 392670.53 | 1222851.06 | Метод спутниковых геодезических измерений (определений) | 0.20 | - |
| н1003У | - | - | 392684.30 | 1222857.58 | Метод спутниковых геодезических измерений (определений) | 0.20 | - |

**2. Сведения о частях границ уточняемого земельного участка с кадастровым номером 21:21:231401:683 :**

| Обозначение части границ | | Горизонтальное проложение (S), м | Описание прохождения части границ | Сведения о согласовании местоположения границ (согласовано/спорное) |
|---|---|---|---|---|
| от т. | до т. | | | |
| 1 | 2 | 3 | 4 | 5 |
| н1003У | н796У | 22.12 | - | - |
| н796У | н799У | 30.02 | - | - |
| н799У | н1004У | 14.07 | - | - |
| н1004У | н1005У | 17.52 | - | - |
| н1005У | н1003У | 15.24 | - | - |

**3. Сведения о характеристиках уточняемого земельного участка с кадастровым номером 21:21:231401:683 :**

| № п/п | Наименование характеристики земельного участка | Значение характеристики |
|---|---|---|
| 1 | 2 | 3 |
| 1. | Адрес земельного участка | Российская Федерация, Чувашская Республика (Чувашия), район Чебоксарский, сельское поселение Кшаушское, садовое некоммерческое товарищество Шоркино, участок 683 |
| 1.1. | Сведения о местоположении земельного участка (при отсутствии адреса) в структурированном в соответствии с федеральной информационной адресной системой виде | - |
| 1.2. | Дополнительные сведения о местоположении земельного участка | - |
| 2. | Площадь земельного участка ± величина погрешности определения (вычисления) площади (Р ± ΔР), м2 | 614 ± 17 |
| 3. | Формула, примененная для вычисления предельной погрешности определения площади земельного участка, с подставленными значениями и итоговые (вычисленные) значения (ΔР), м2 | $\Delta = 3.50*Mt*\sqrt{P}=3.50*0.20*\sqrt{614}=17$ |
| 4. | Площадь земельного участка согласно сведениям Единого государственного реестра недвижимости (Ркад), м2 | 600 |
| 5. | Оценка расхождения Р и Ркад (Р - Ркад), м2 | 14 |
| 6. | Предельные минимальный и максимальный размеры земельного участка (Рмин и Рмакс), м2 | 300<br>1000 |
| 7. | Вид (виды) разрешенного использования | для садоводства |
| 7.1. | Дополнительные сведения об использовании земельного участка | - |
| 8. | Кадастровый или иной государственный учетный номер (инвентарный) здания, сооружения, объекта незавершенного строительства, расположенного на земельном участке | - |
| 9. | Сведения о земельных участках (землях общего пользования, территории общего пользования), посредством которых обеспечивается доступ | Земли общего пользования<br>(1) Земли общего пользования |
| 10. | Иные сведения | - |

**4. Пояснения к сведениям об уточняемом земельном участке с кадастровым номером 21:21:231401:683 :**

| | |
|---|---|
| 1. | - |

## Сведения об уточняемых земельных участках

**1. Сведения о характерных точках границы уточняемого земельного участка с кадастровым номером 21:21:231401:684 :**

**Система координат МСК-21, зона** **Зона №1**

| Обозначение характерных точек границ | Координаты, м | | | | Метод определения координат | Формулы, примененные для расчета средней квадратической погрешности определения координат характерных точек границ (Mt), с подставленными в такие формулы значениями и итоговые (вычисленные) значения Mt, м | Описание закрепления точки |
|---|---|---|---|---|---|---|---|
| | содержатся в Едином государственном реестре недвижимости | | определены в результате выполнения комплексных кадастровых работ | | | | |
| | X | Y | X | Y | | | |
| 1 | 2 | 3 | 4 | 5 | 6 | 7 | 8 |
| н799У | - | - | 392647.87 | 1222864.98 | Метод спутниковых геодезических измерений (определений) | 0.20 | - |
| н798У | - | - | 392639.51 | 1222883.25 | Метод спутниковых геодезических измерений (определений) | 0.20 | - |
| н825У | - | - | 392611.15 | 1222871.00 | Метод спутниковых геодезических измерений (определений) | 0.20 | - |
| н1006У | - | - | 392618.29 | 1222855.56 | Метод спутниковых геодезических измерений (определений) | 0.20 | - |
| н1007У | - | - | 392621.05 | 1222852.70 | Метод спутниковых геодезических измерений (определений) | 0.20 | - |
| н799У | - | - | 392647.87 | 1222864.98 | Метод спутниковых геодезических измерений (определений) | 0.20 | - |

**2. Сведения о частях границ уточняемого земельного участка с кадастровым номером 21:21:231401:684 :**

| Обозначение части границ | | Горизонтальное проложение (S), м | Описание прохождения части границ | Сведения о согласовании местоположения границ (согласовано/спорное) |
|---|---|---|---|---|
| от т. | до т. | | | |
| 1 | 2 | 3 | 4 | 5 |
| н799У | н798У | 20.09 | - | - |
| н798У | н825У | 30.89 | - | - |
| н825У | н1006У | 17.01 | - | - |
| н1006У | н1007У | 3.97 | - | - |
| н1007У | н799У | 29.50 | - | - |

**3. Сведения о характеристиках уточняемого земельного участка с кадастровым номером 21:21:231401:684 :**

| № п/п | Наименование характеристики земельного участка | Значение характеристики |
|---|---|---|
| 1 | 2 | 3 |
| 1. | Адрес земельного участка | Российская Федерация, Чувашская Республика (Чувашия), район Чебоксарский, сельское поселение Кшаушское, садовое некоммерческое товарищество Шоркино, участок 684 |
| 1.1. | Сведения о местоположении земельного участка (при отсутствии адреса) в структурированном в соответствии с федеральной информационной адресной системой виде | - |
| 1.2. | Дополнительные сведения о местоположении земельного участка | - |
| 2. | Площадь земельного участка ± величина погрешности определения (вычисления) площади (Р ± ΔР), м2 | 628 ± 18 |
| 3. | Формула, примененная для вычисления предельной погрешности определения площади земельного участка, с подставленными значениями и итоговые (вычисленные) значения (ΔР), м2 | $\Delta = 3.50*Mt*\sqrt{P}=3.50*0.20*\sqrt{628}=18$ |
| 4. | Площадь земельного участка согласно сведениям Единого государственного реестра недвижимости (Ркад), м2 | 600 |
| 5. | Оценка расхождения Р и Ркад (Р - Ркад), м2 | 28 |
| 6. | Предельные минимальный и максимальный размеры земельного участка (Рмин и Рмакс), м2 | 300<br>1000 |
| 7. | Вид (виды) разрешенного использования | для садоводства |
| 7.1. | Дополнительные сведения об использовании земельного участка | - |
| 8. | Кадастровый или иной государственный учетный номер (инвентарный) здания, сооружения, объекта незавершенного строительства, расположенного на земельном участке | - |
| 9. | Сведения о земельных участках (землях общего пользования, территории общего пользования), посредством которых обеспечивается доступ | Земли общего пользования<br>(1) Земли общего пользования |
| 10. | Иные сведения | - |

**4. Пояснения к сведениям об уточняемом земельном участке с кадастровым номером 21:21:231401:684 :**

| | |
|---|---|
| 1. | - |

## Сведения об уточняемых земельных участках

**1. Сведения о характерных точках границы уточняемого земельного участка с кадастровым номером 21:21:231401:733 :**

**Система координат МСК-21, зона** **Зона №1**

| Обозначение характерных точек границ | Координаты, м | | | | Метод определения координат | Формулы, примененные для расчета средней квадратической погрешности определения координат характерных точек границ (Mt), с подставленными в такие формулы значениями и итоговые (вычисленные) значения Mt, м | Описание закрепления точки |
|---|---|---|---|---|---|---|---|
| | содержатся в Едином государственном реестре недвижимости | | определены в результате выполнения комплексных кадастровых работ | | | | |
| | X | Y | X | Y | | | |
| 1 | 2 | 3 | 4 | 5 | 6 | 7 | 8 |
| н1008У | - | - | 392808.44 | 1223972.99 | Метод спутниковых геодезических измерений (определений) | 0.20 | - |
| н1009У | - | - | 392794.02 | 1224005.80 | Метод спутниковых геодезических измерений (определений) | 0.20 | - |
| н1010У | - | - | 392787.86 | 1224003.71 | Метод спутниковых геодезических измерений (определений) | 0.20 | - |
| н1011У | - | - | 392777.15 | 1223999.09 | Метод спутниковых геодезических измерений (определений) | 0.20 | - |
| н1012У | - | - | 392790.62 | 1223964.42 | Метод спутниковых геодезических измерений (определений) | 0.20 | - |
| н1013У | - | - | 392792.98 | 1223965.47 | Метод спутниковых геодезических измерений (определений) | 0.20 | - |

**1. Сведения о характерных точках границы уточняемого земельного участка с кадастровым номером 21:21:231401:733 :**

**Система координат МСК-21, зона** **Зона № 1**

| Обозначение характерных точек границ | Координаты, м | | | | Метод определения координат | Формулы, примененные для расчета средней квадратической погрешности определения координат характерных точек границ (Mt), с подставленными в такие формулы значениями и итоговые (вычисленные) значения Mt, м | Описание закрепления точки |
|---|---|---|---|---|---|---|---|
| | содержатся в Едином государственном реестре недвижимости | | определены в результате выполнения комплексных кадастровых работ | | | | |
| | X | Y | X | Y | | | |
| 1 | 2 | 3 | 4 | 5 | 6 | 7 | 8 |
| н1014У | - | - | 392802.70 | 1223969.82 | Метод спутниковых геодезических измерений (определений) | 0.20 | - |
| н1008У | - | - | 392808.44 | 1223972.99 | Метод спутниковых геодезических измерений (определений) | 0.20 | - |

**2. Сведения о частях границ уточняемого земельного участка с кадастровым номером 21:21:231401:733 :**

| Обозначение части границ | | Горизонтальное проложение (S), м | Описание прохождения части границ | Сведения о согласовании местоположения границ (согласовано/спорное) |
|---|---|---|---|---|
| от т. | до т. | | | |
| 1 | 2 | 3 | 4 | 5 |
| н1008У | н1009У | 35.84 | - | - |
| н1009У | н1010У | 6.50 | - | - |
| н1010У | н1011У | 11.66 | - | - |
| н1011У | н1012У | 37.19 | - | - |
| н1012У | н1013У | 2.58 | - | - |
| н1013У | н1014У | 10.65 | - | - |
| н1014У | н1008У | 6.56 | - | - |

**3. Сведения о характеристиках уточняемого земельного участка с кадастровым номером 21:21:231401:733 :**

| № п/п | Наименование характеристики земельного участка | Значение характеристики |
|---|---|---|
| 1 | 2 | 3 |
| 1. | Адрес земельного участка | Российская Федерация, Чувашская Республика (Чувашия), район Чебоксарский, сельское поселение Кшаушское, садовое некоммерческое товарищество Шоркино, участок 189а |
| 1.1. | Сведения о местоположении земельного участка (при отсутствии адреса) в структурированном в соответствии с федеральной информационной адресной системой виде | - |

**3. Сведения о характеристиках уточняемого земельного участка с кадастровым номером 21:21:231401:733 :**

| № п/п | Наименование характеристики земельного участка | Значение характеристики |
|---|---|---|
| 1 | 2 | 3 |
| 1.2. | Дополнительные сведения о местоположении земельного участка | - |
| 2. | Площадь земельного участка ± величина погрешности определения (вычисления) площади (Р ± ΔР), м2 | 698 ± 18 |
| 3. | Формула, примененная для вычисления предельной погрешности определения площади земельного участка, с подставленными значениями и итоговые (вычисленные) значения (ΔР), м2 | Δ = 3.50*Mt*√P=3.50*0.20*√698=18 |
| 4. | Площадь земельного участка согласно сведениям Единого государственного реестра недвижимости (Ркад), м2 | 600 |
| 5. | Оценка расхождения Р и Ркад (Р - Ркад), м2 | 98 |
| 6. | Предельные минимальный и максимальный размеры земельного участка (Рмин и Рмакс), м2 | 300<br>1000 |
| 7. | Вид (виды) разрешенного использования | для садоводства |
| 7.1. | Дополнительные сведения об использовании земельного участка | - |
| 8. | Кадастровый или иной государственный учетный номер (инвентарный) здания, сооружения, объекта незавершенного строительства, расположенного на земельном участке | 21:21:231401:855 |
| 9. | Сведения о земельных участках (землях общего пользования, территории общего пользования), посредством которых обеспечивается доступ | Земли общего пользования<br>(1) Земли общего пользования |
| 10. | Иные сведения | - |

**4. Пояснения к сведениям об уточняемом земельном участке с кадастровым номером 21:21:231401:733 :**

| | |
|---|---|
| 1. | - |

## Сведения об уточняемых земельных участках

**1. Сведения о характерных точках границы уточняемого земельного участка с кадастровым номером 21:21:231401:441 :**

**Система координат МСК-21, зона** **Зона №1**

| Обозначение характерных точек границ | Координаты, м | | | | Метод определения координат | Формулы, примененные для расчета средней квадратической погрешности определения координат характерных точек границ (Mt), с подставленными в такие формулы значениями и итоговые (вычисленные) значения Mt, м | Описание закрепления точки |
|---|---|---|---|---|---|---|---|
| | содержатся в Едином государственном реестре недвижимости | | определены в результате выполнения комплексных кадастровых работ | | | | |
| | X | Y | X | Y | | | |
| 1 | 2 | 3 | 4 | 5 | 6 | 7 | 8 |
| 685 | - | - | 392852.78 | 1222959.23 | Метод спутниковых геодезических измерений (определений) | 0.20 | - |
| н1412У | - | - | 392844.03 | 1222977.16 | Метод спутниковых геодезических измерений (определений) | 0.20 | - |
| н681У | - | - | 392817.21 | 1222965.01 | Метод спутниковых геодезических измерений (определений) | 0.20 | - |
| н680У | - | - | 392826.35 | 1222946.55 | Метод спутниковых геодезических измерений (определений) | 0.20 | - |
| 688 | - | - | 392826.76 | 1222946.74 | Метод спутниковых геодезических измерений (определений) | 0.20 | - |
| 687 | - | - | 392838.80 | 1222952.38 | Метод спутниковых геодезических измерений (определений) | 0.20 | - |

**1. Сведения о характерных точках границы уточняемого земельного участка с кадастровым номером 21:21:231401:441 :**

**Система координат МСК-21, зона** **Зона № 1**

| Обозначение характерных точек границ | Координаты, м | | | | Метод определения координат | Формулы, примененные для расчета средней квадратической погрешности определения координат характерных точек границ (Mt), с подставленными в такие формулы значениями и итоговые (вычисленные) значения Mt, м | Описание закрепления точки |
|---|---|---|---|---|---|---|---|
| | содержатся в Едином государственном реестре недвижимости | | определены в результате выполнения комплексных кадастровых работ | | | | |
| | X | Y | X | Y | | | |
| 1 | 2 | 3 | 4 | 5 | 6 | 7 | 8 |
| 686 | - | - | 392844.42 | 1222955.08 | Метод спутниковых геодезических измерений (определений) | 0.20 | - |
| 685 | - | - | 392852.78 | 1222959.23 | Метод спутниковых геодезических измерений (определений) | 0.20 | - |

**2. Сведения о частях границ уточняемого земельного участка с кадастровым номером 21:21:231401:441 :**

| Обозначение части границ | | Горизонтальное проложение (S), м | Описание прохождения части границ | Сведения о согласовании местоположения границ (согласовано/спорное) |
|---|---|---|---|---|
| от т. | до т. | | | |
| 1 | 2 | 3 | 4 | 5 |
| 685 | н1412У | 19.95 | - | - |
| н1412У | н681У | 29.44 | - | - |
| н681У | н680У | 20.60 | - | - |
| н680У | 688 | 0.45 | - | - |
| 688 | 687 | 13.30 | - | - |
| 687 | 686 | 6.23 | - | - |
| 686 | 685 | 9.33 | - | - |

**3. Сведения о характеристиках уточняемого земельного участка с кадастровым номером 21:21:231401:441 :**

| № п/п | Наименование характеристики земельного участка | Значение характеристики |
|---|---|---|
| 1 | 2 | 3 |
| 1. | Адрес земельного участка | Российская Федерация, Чувашская Республика (Чувашия), район Чебоксарский, сельское поселение Кшаушское, садовое некоммерческое товарищество Шоркино, участок 441 |
| 1.1. | Сведения о местоположении земельного участка (при отсутствии адреса) в структурированном в соответствии с федеральной информационной адресной системой виде | - |

**3. Сведения о характеристиках уточняемого земельного участка с кадастровым номером 21:21:231401:441 :**

| № п/п | Наименование характеристики земельного участка | Значение характеристики |
|---|---|---|
| 1 | 2 | 3 |
| 1.2. | Дополнительные сведения о местоположении земельного участка | - |
| 2. | Площадь земельного участка ± величина погрешности определения (вычисления) площади (Р ± ΔР), м2 | 598 ± 17 |
| 3. | Формула, примененная для вычисления предельной погрешности определения площади земельного участка, с подставленными значениями и итоговые (вычисленные) значения (ΔР), м2 | Δ = 3.50*Mt*√P=3.50*0.20*√598=17 |
| 4. | Площадь земельного участка согласно сведениям Единого государственного реестра недвижимости (Ркад), м2 | 600 |
| 5. | Оценка расхождения Р и Ркад (Р - Ркад), м2 | 2 |
| 6. | Предельные минимальный и максимальный размеры земельного участка (Рмин и Рмакс), м2 | 300<br>1000 |
| 7. | Вид (виды) разрешенного использования | для садоводства |
| 7.1. | Дополнительные сведения об использовании земельного участка | - |
| 8. | Кадастровый или иной государственный учетный номер (инвентарный) здания, сооружения, объекта незавершенного строительства, расположенного на земельном участке | - |
| 9. | Сведения о земельных участках (землях общего пользования, территории общего пользования), посредством которых обеспечивается доступ | Земли общего пользования<br>(1) Земли общего пользования |
| 10. | Иные сведения | - |

**4. Пояснения к сведениям об уточняемом земельном участке с кадастровым номером 21:21:231401:441 :**

| | |
|---|---|
| 1. | - |

# Сведения об уточняемых земельных участках

**1. Сведения о характерных точках границы уточняемого земельного участка с кадастровым номером 21:21:231401:442 :**

**Система координат МСК-21, зона** **Зона №1**

| Обозначение характерных точек границ | Координаты, м | | | | Метод определения координат | Формулы, примененные для расчета средней квадратической погрешности определения координат характерных точек границ (Mt), с подставленными в такие формулы значениями и итоговые (вычисленные) значения Mt, м | Описание закрепления точки |
|---|---|---|---|---|---|---|---|
| | содержатся в Едином государственном реестре недвижимости | | определены в результате выполнения комплексных кадастровых работ | | | | |
| | X | Y | X | Y | | | |
| 1 | 2 | 3 | 4 | 5 | 6 | 7 | 8 |
| н1412У | - | - | 392844.03 | 1222977.16 | Метод спутниковых геодезических измерений (определений) | 0.20 | - |
| н640У | - | - | 392836.03 | 1222995.03 | Метод спутниковых геодезических измерений (определений) | 0.20 | - |
| н642У | - | - | 392808.97 | 1222982.76 | Метод спутниковых геодезических измерений (определений) | 0.20 | - |
| н681У | - | - | 392817.21 | 1222965.01 | Метод спутниковых геодезических измерений (определений) | 0.20 | - |
| н1412У | - | - | 392844.03 | 1222977.16 | Метод спутниковых геодезических измерений (определений) | 0.20 | - |

**2. Сведения о частях границ уточняемого земельного участка с кадастровым номером 21:21:231401:442 :**

| Обозначение части границ | | Горизонтальное проложение (S), м | Описание прохождения части границ | Сведения о согласовании местоположения границ (согласовано/спорное) |
|---|---|---|---|---|
| от т. | до т. | | | |
| 1 | 2 | 3 | 4 | 5 |
| н1412У | н640У | 19.58 | - | - |
| н640У | н642У | 29.71 | - | - |
| н642У | н681У | 19.57 | - | - |
| н681У | н1412У | 29.44 | - | - |

**3. Сведения о характеристиках уточняемого земельного участка с кадастровым номером 21:21:231401:442 :**

| № п/п | Наименование характеристики земельного участка | Значение характеристики |
|---|---|---|
| 1 | 2 | 3 |
| 1. | Адрес земельного участка | Российская Федерация, Чувашская Республика (Чувашия), район Чебоксарский, сельское поселение Кшаушское, садовое некоммерческое товарищество Шоркино, участок 442 |
| 1.1. | Сведения о местоположении земельного участка (при отсутствии адреса) в структурированном в соответствии с федеральной информационной адресной системой виде | - |
| 1.2. | Дополнительные сведения о местоположении земельного участка | - |
| 2. | Площадь земельного участка ± величина погрешности определения (вычисления) площади (Р ± ΔР), м2 | 579 ± 17 |
| 3. | Формула, примененная для вычисления предельной погрешности определения площади земельного участка, с подставленными значениями и итоговые (вычисленные) значения (ΔР), м2 | Δ = 3.50*Mt*√P=3.50*0.20*√579=17 |
| 4. | Площадь земельного участка согласно сведениям Единого государственного реестра недвижимости (Ркад), м2 | 600 |
| 5. | Оценка расхождения Р и Ркад (Р - Ркад), м2 | 21 |
| 6. | Предельные минимальный и максимальный размеры земельного участка (Рмин и Рмакс), м2 | 300<br>1000 |
| 7. | Вид (виды) разрешенного использования | для садоводства |
| 7.1. | Дополнительные сведения об использовании земельного участка | - |
| 8. | Кадастровый или иной государственный учетный номер (инвентарный) здания, сооружения, объекта незавершенного строительства, расположенного на земельном участке | - |
| 9. | Сведения о земельных участках (землях общего пользования, территории общего пользования), посредством которых обеспечивается доступ | Земли общего пользования<br>(1) Земли общего пользования |
| 10. | Иные сведения | - |

**4. Пояснения к сведениям об уточняемом земельном участке с кадастровым номером 21:21:231401:442 :**

| | |
|---|---|
| 1. | - |

# Сведения об уточняемых земельных участках

**1. Сведения о характерных точках границы уточняемого земельного участка с кадастровым номером 21:21:231401:230 :**

**Система координат МСК-21, зона** **Зона №1**

| Обозначение характерных точек границ | Координаты, м | | | | Метод определения координат | Формулы, примененные для расчета средней квадратической погрешности определения координат характерных точек границ (Mt), с подставленными в такие формулы значениями и итоговые (вычисленные) значения Mt, м | Описание закрепления точки |
|---|---|---|---|---|---|---|---|
| | содержатся в Едином государственном реестре недвижимости | | определены в результате выполнения комплексных кадастровых работ | | | | |
| | X | Y | X | Y | | | |
| 1 | 2 | 3 | 4 | 5 | 6 | 7 | 8 |
| н1413У | - | - | 392935.44 | 1223547.23 | Метод спутниковых геодезических измерений (определений) | 0.20 | - |
| н340У | - | - | 392926.52 | 1223567.45 | Метод спутниковых геодезических измерений (определений) | 0.20 | - |
| 177 | - | - | 392899.13 | 1223555.36 | Метод спутниковых геодезических измерений (определений) | 0.20 | - |
| н361У | - | - | 392908.48 | 1223535.19 | Метод спутниковых геодезических измерений (определений) | 0.20 | - |
| н1414У | - | - | 392923.52 | 1223541.43 | Метод спутниковых геодезических измерений (определений) | 0.20 | - |
| н1413У | - | - | 392935.44 | 1223547.23 | Метод спутниковых геодезических измерений (определений) | 0.20 | - |

**2. Сведения о частях границ уточняемого земельного участка с кадастровым номером 21:21:231401:230 :**

| Обозначение части границ | | Горизонтальное проложение (S), м | Описание прохождения части границ | Сведения о согласовании местоположения границ (согласовано/спорное) |
|---|---|---|---|---|
| от т. | до т. | | | |
| 1 | 2 | 3 | 4 | 5 |
| н1413У | н340У | 22.10 | - | - |
| н340У | 177 | 29.94 | - | - |
| 177 | н361У | 22.23 | - | - |
| н361У | н1414У | 16.28 | - | - |
| н1414У | н1413У | 13.26 | - | - |

**3. Сведения о характеристиках уточняемого земельного участка с кадастровым номером 21:21:231401:230 :**

| № п/п | Наименование характеристики земельного участка | Значение характеристики |
|---|---|---|
| 1 | 2 | 3 |
| 1. | Адрес земельного участка | Российская Федерация, Чувашская Республика (Чувашия), район Чебоксарский, сельское поселение Кшаушское, садовое некоммерческое товарищество Шоркино, участок 230 |
| 1.1. | Сведения о местоположении земельного участка (при отсутствии адреса) в структурированном в соответствии с федеральной информационной адресной системой виде | - |
| 1.2. | Дополнительные сведения о местоположении земельного участка | - |
| 2. | Площадь земельного участка ± величина погрешности определения (вычисления) площади (Р ± ΔР), м2 | 665 ± 18 |
| 3. | Формула, примененная для вычисления предельной погрешности определения площади земельного участка, с подставленными значениями и итоговые (вычисленные) значения (ΔР), м2 | $\Delta = 3.50*Mt*\sqrt{P}=3.50*0.20*\sqrt{665}=18$ |
| 4. | Площадь земельного участка согласно сведениям Единого государственного реестра недвижимости (Ркад), м2 | 600 |
| 5. | Оценка расхождения Р и Ркад (Р - Ркад), м2 | 65 |
| 6. | Предельные минимальный и максимальный размеры земельного участка (Рмин и Рмакс), м2 | 300<br>1000 |
| 7. | Вид (виды) разрешенного использования | для садоводства |
| 7.1. | Дополнительные сведения об использовании земельного участка | - |
| 8. | Кадастровый или иной государственный учетный номер (инвентарный) здания, сооружения, объекта незавершенного строительства, расположенного на земельном участке | - |
| 9. | Сведения о земельных участках (землях общего пользования, территории общего пользования), посредством которых обеспечивается доступ | Земли общего пользования<br>(1) Земли общего пользования |
| 10. | Иные сведения | - |

**4. Пояснения к сведениям об уточняемом земельном участке с кадастровым номером 21:21:231401:230 :**

| | |
|---|---|
| 1. | - |

# Сведения об уточняемых земельных участках

**1. Сведения о характерных точках границы уточняемого земельного участка с кадастровым номером 21:21:231401:351 :**

**Система координат МСК-21, зона** **Зона №1**

| Обозначение характерных точек границ | Координаты, м | | | | Метод определения координат | Формулы, примененные для расчета средней квадратической погрешности определения координат характерных точек границ (Mt), с подставленными в такие формулы значениями и итоговые (вычисленные) значения Mt, м | Описание закрепления точки |
|---|---|---|---|---|---|---|---|
| | содержатся в Едином государственном реестре недвижимости | | определены в результате выполнения комплексных кадастровых работ | | | | |
| | X | Y | X | Y | | | |
| 1 | 2 | 3 | 4 | 5 | 6 | 7 | 8 |
| 312 | - | - | 392715.24 | 1223560.22 | Метод спутниковых геодезических измерений (определений) | 0.20 | - |
| н513У | - | - | 392706.65 | 1223577.61 | Метод спутниковых геодезических измерений (определений) | 0.20 | - |
| н516У | - | - | 392679.13 | 1223565.68 | Метод спутниковых геодезических измерений (определений) | 0.20 | - |
| 313 | - | - | 392687.24 | 1223547.27 | Метод спутниковых геодезических измерений (определений) | 0.20 | - |
| 312 | - | - | 392715.24 | 1223560.22 | Метод спутниковых геодезических измерений (определений) | 0.20 | - |

**2. Сведения о частях границ уточняемого земельного участка с кадастровым номером 21:21:231401:351 :**

| Обозначение части границ | | Горизонтальное проложение (S), м | Описание прохождения части границ | Сведения о согласовании местоположения границ (согласовано/спорное) |
|---|---|---|---|---|
| от т. | до т. | | | |
| 1 | 2 | 3 | 4 | 5 |
| 312 | н513У | 19.40 | - | - |
| н513У | н516У | 29.99 | - | - |
| н516У | 313 | 20.12 | - | - |
| 313 | 312 | 30.85 | - | - |

**3. Сведения о характеристиках уточняемого земельного участка с кадастровым номером 21:21:231401:351 :**

| № п/п | Наименование характеристики земельного участка | Значение характеристики |
|---|---|---|
| 1 | 2 | 3 |
| 1. | Адрес земельного участка | Российская Федерация, Чувашская Республика (Чувашия), район Чебоксарский, сельское поселение Кшаушское, садовое некоммерческое товарищество Шоркино, участок 351 |
| 1.1. | Сведения о местоположении земельного участка (при отсутствии адреса) в структурированном в соответствии с федеральной информационной адресной системой виде | - |
| 1.2. | Дополнительные сведения о местоположении земельного участка | - |
| 2. | Площадь земельного участка ± величина погрешности определения (вычисления) площади (Р ± ΔР), м2 | 601 ± 17 |
| 3. | Формула, примененная для вычисления предельной погрешности определения площади земельного участка, с подставленными значениями и итоговые (вычисленные) значения (ΔР), м2 | Δ = 3.50*Mt*√P=3.50*0.20*√601=1 = 17 |
| 4. | Площадь земельного участка согласно сведениям Единого государственного реестра недвижимости (Ркад), м2 | 600 |
| 5. | Оценка расхождения Р и Ркад (Р - Ркад), м2 | 1 |
| 6. | Предельные минимальный и максимальный размеры земельного участка (Рмин и Рмакс), м2 | 300<br>1000 |
| 7. | Вид (виды) разрешенного использования | для садоводства |
| 7.1. | Дополнительные сведения об использовании земельного участка | - |
| 8. | Кадастровый или иной государственный учетный номер (инвентарный) здания, сооружения, объекта незавершенного строительства, расположенного на земельном участке | - |
| 9. | Сведения о земельных участках (землях общего пользования, территории общего пользования), посредством которых обеспечивается доступ | Земли общего пользования<br>(1) Земли общего пользования |
| 10. | Иные сведения | - |

**4. Пояснения к сведениям об уточняемом земельном участке с кадастровым номером 21:21:231401:351 :**

| | |
|---|---|
| 1. | - |

# Сведения об уточняемых земельных участках

**1. Сведения о характерных точках границы уточняемого земельного участка с кадастровым номером 21:21:231401:510 :**

**Система координат МСК-21, зона** **Зона №1**

| Обозначение характерных точек границ | Координаты, м | | | | Метод определения координат | Формулы, примененные для расчета средней квадратической погрешности определения координат характерных точек границ (Mt), с подставленными в такие формулы значениями и итоговые (вычисленные) значения Mt, м | Описание закрепления точки |
|---|---|---|---|---|---|---|---|
| | содержатся в Едином государственном реестре недвижимости | | определены в результате выполнения комплексных кадастровых работ | | | | |
| | X | Y | X | Y | | | |
| 1 | 2 | 3 | 4 | 5 | 6 | 7 | 8 |
| 699 | - | - | 392641.89 | 1223261.79 | Метод спутниковых геодезических измерений (определений) | 0.20 | - |
| н716У | - | - | 392633.47 | 1223280.22 | Метод спутниковых геодезических измерений (определений) | 0.20 | - |
| н717У | - | - | 392606.10 | 1223268.04 | Метод спутниковых геодезических измерений (определений) | 0.20 | - |
| 700 | - | - | 392614.35 | 1223250.01 | Метод спутниковых геодезических измерений (определений) | 0.20 | - |
| 699 | - | - | 392641.89 | 1223261.79 | Метод спутниковых геодезических измерений (определений) | 0.20 | - |

**2. Сведения о частях границ уточняемого земельного участка с кадастровым номером 21:21:231401:510 :**

| Обозначение части границ | | Горизонтальное проложение (S), м | Описание прохождения части границ | Сведения о согласовании местоположения границ (согласовано/спорное) |
|---|---|---|---|---|
| от т. | до т. | | | |
| 1 | 2 | 3 | 4 | 5 |
| 699 | н716У | 20.26 | - | - |
| н716У | н717У | 29.96 | - | - |
| н717У | 700 | 19.83 | - | - |
| 700 | 699 | 29.95 | - | - |

**3. Сведения о характеристиках уточняемого земельного участка с кадастровым номером 21:21:231401:510 :**

| № п/п | Наименование характеристики земельного участка | Значение характеристики |
|---|---|---|
| 1 | 2 | 3 |
| 1. | Адрес земельного участка | Российская Федерация, Чувашская Республика (Чувашия), район Чебоксарский, сельское поселение Кшаушское, садовое некоммерческое товарищество Шоркино, участок 510 |
| 1.1. | Сведения о местоположении земельного участка (при отсутствии адреса) в структурированном в соответствии с федеральной информационной адресной системой виде | - |
| 1.2. | Дополнительные сведения о местоположении земельного участка | - |
| 2. | Площадь земельного участка ± величина погрешности определения (вычисления) площади (Р ± ΔР), м2 | 600 ± 17 |
| 3. | Формула, примененная для вычисления предельной погрешности определения площади земельного участка, с подставленными значениями и итоговые (вычисленные) значения (ΔР), м2 | Δ = 3.50*Mt*√P=3.50*0.20*√600=17 |
| 4. | Площадь земельного участка согласно сведениям Единого государственного реестра недвижимости (Ркад), м2 | 600 |
| 5. | Оценка расхождения Р и Ркад (Р - Ркад), м2 | - |
| 6. | Предельные минимальный и максимальный размеры земельного участка (Рмин и Рмакс), м2 | 300<br>1000 |
| 7. | Вид (виды) разрешенного использования | для садоводства |
| 7.1. | Дополнительные сведения об использовании земельного участка | - |
| 8. | Кадастровый или иной государственный учетный номер (инвентарный) здания, сооружения, объекта незавершенного строительства, расположенного на земельном участке | - |
| 9. | Сведения о земельных участках (землях общего пользования, территории общего пользования), посредством которых обеспечивается доступ | Земли общего пользования<br>(1) Земли общего пользования |
| 10. | Иные сведения | - |

**4. Пояснения к сведениям об уточняемом земельном участке с кадастровым номером 21:21:231401:510 :**

| | |
|---|---|
| 1. | - |

## Сведения об уточняемых земельных участках, необходимые для исправления реестровых ошибок в сведениях о местоположении их границ

**1. Сведения о характерных точках границ уточняемого земельного участка с кадастровым номером 21:21:231401:84 :**

**Система координат МСК-21, зона** **Зона №1**

| Обозначение характерных точек границ | Координаты, м | | | | Метод определения координат | Формулы, примененные для расчета средней квадратической погрешности определения координат характерных точек границ (Mt), с подставленными в такие формулы значениями и итоговые (вычисленные) значения Mt, м | Описание закрепления точки |
|---|---|---|---|---|---|---|---|
| | содержатся в Едином государственном реестре недвижимости | | определены в результате выполнения комплексных кадастровых работ | | | | |
| | X | Y | X | Y | | | |
| 1 | 2 | 3 | 4 | 5 | 6 | 7 | 8 |
| 100 | - | - | 393076.60 | 1223636.34 | Метод спутниковых геодезических измерений (определений) | 0.20 | - |
| 661 | - | - | 393068.19 | 1223653.92 | Метод спутниковых геодезических измерений (определений) | 0.20 | - |
| 662 | - | - | 393040.61 | 1223641.43 | Метод спутниковых геодезических измерений (определений) | 0.20 | - |
| 101 | - | - | 393049.06 | 1223623.59 | Метод спутниковых геодезических измерений (определений) | 0.20 | - |
| 100 | - | - | 393076.60 | 1223636.34 | Метод спутниковых геодезических измерений (определений) | 0.20 | - |

**2. Сведения о частях границ уточняемого земельного участка с кадастровым номером 21:21:231401:84 :**

| Обозначение части границ | | Горизонтальное проложение (S), м | Описание прохождения части границ | Сведения о согласовании местоположения границ (согласовано/спорное) |
|---|---|---|---|---|
| от т. | до т. | | | |
| 1 | 2 | 3 | 4 | 5 |
| 100 | 661 | 19.49 | - | - |
| 661 | 662 | 30.28 | - | - |
| 662 | 101 | 19.74 | - | - |
| 101 | 100 | 30.35 | - | - |

**3. Сведения о характеристиках уточняемого земельного участка с кадастровым номером 21:21:231401:84 :**

| № п/п | Наименование характеристики | Значение характеристики |
|---|---|---|
| 1 | 2 | 3 |
| 1. | Адрес земельного участка | - |
| 1.1. | Сведения о местоположении земельного участка (при отсутствии адреса) в структурированном в соответствии с федеральной информационной адресной системой виде | - |
| 1.2. | Дополнительные сведения о местоположении земельного участка | - |
| 2. | Площадь земельного участка ± величина погрешности определения (вычисления) площади (Р ± ΔР), м2 | 594 +/- 17 |
| 3. | Формула, примененная для расчета предельной допустимой погрешности определения площади земельного участка, с подставленными значениями и итоговые (вычисленные) значения (ΔР), м2 | $\Delta = 3.50*Mt*\sqrt{P}=3.50*0.20*\sqrt{594}=17$ |
| 4. | Площадь земельного участка согласно сведениям Единого государственного реестра недвижимости (Ркад), м2 | 593 |
| 5. | Оценка расхождения Р и Ркад (Р - Ркад), м2 | 1 |
| 6. | Предельные минимальный и максимальный размеры земельного участка (Рмин и Рмакс), м2 | 300<br>1000 |
| 7. | Кадастровый номер или иной государственный учетный номер (инвентарный) объекта недвижимости, расположенного на земельном участке | - |
| 8. | Вид (виды) разрешенного использования | для садоводства |
| 8.1. | Дополнительные сведения об использовании земельного участка | - |
| 9. | Сведения о земельных участках (землях общего пользования, территории общего пользования), посредством которых обеспечивается доступ | Земли общего пользования<br>(1) Земли общего пользования |
| 10. | Иные сведения | - |

**4. Пояснения к сведениям об уточняемом земельном участке с кадастровым номером 21:21:231401:84 :**

| | |
|---|---|
| 1. | - |

## Сведения об уточняемых земельных участках, необходимые для исправления реестровых ошибок в сведениях о местоположении их границ

**1. Сведения о характерных точках границ уточняемого земельного участка с кадастровым номером 21:21:231401:190 :**

**Система координат МСК-21, зона** **Зона №1**

| Обозначение характерных точек границ | Координаты, м | | | | Метод определения координат | Формулы, примененные для расчета средней квадратической погрешности определения координат характерных точек границ (Mt), с подставленными в такие формулы значениями и итоговые (вычисленные) значения Mt, м | Описание закрепления точки |
|---|---|---|---|---|---|---|---|
| | содержатся в Едином государственном реестре недвижимости | | определены в результате выполнения комплексных кадастровых работ | | | | |
| | X | Y | X | Y | | | |
| 1 | 2 | 3 | 4 | 5 | 6 | 7 | 8 |
| н232У | - | - | 393082.09 | 1223375.11 | Метод спутниковых геодезических измерений (определений) | 0.20 | - |
| 580 | - | - | 393073.99 | 1223393.25 | Метод спутниковых геодезических измерений (определений) | 0.20 | - |
| 579 | - | - | 393050.20 | 1223381.90 | Метод спутниковых геодезических измерений (определений) | 0.20 | - |
| н1361У | - | - | 393046.94 | 1223380.21 | Метод спутниковых геодезических измерений (определений) | 0.20 | - |
| н237У | - | - | 393055.04 | 1223362.09 | Метод спутниковых геодезических измерений (определений) | 0.20 | - |

**1. Сведения о характерных точках границ уточняемого земельного участка с кадастровым номером 21:21:231401:190 :**

**Система координат МСК-21, зона** **Зона №1**

| Обозначение характерных точек границ | Координаты, м | | | | Метод определения координат | Формулы, примененные для расчета средней квадратической погрешности определения координат характерных точек границ (Mt), с подставленными в такие формулы значениями и итоговые (вычисленные) значения Mt, м | Описание закрепления точки |
|---|---|---|---|---|---|---|---|
| | содержатся в Едином государственном реестре недвижимости | | определены в результате выполнения комплексных кадастровых работ | | | | |
| | X | Y | X | Y | | | |
| 1 | 2 | 3 | 4 | 5 | 6 | 7 | 8 |
| н236У | - | - | 393059.21 | 1223363.93 | Метод спутниковых геодезических измерений (определений) | 0.20 | - |
| н232У | - | - | 393082.09 | 1223375.11 | Метод спутниковых геодезических измерений (определений) | 0.20 | - |

**2. Сведения о частях границ уточняемого земельного участка с кадастровым номером 21:21:231401:190 :**

| Обозначение части границ | | Горизонтальное проложение (S), м | Описание прохождения части границ | Сведения о согласовании местоположения границ (согласовано/спорное) |
|---|---|---|---|---|
| от т. | до т. | | | |
| 1 | 2 | 3 | 4 | 5 |
| н232У | 580 | 19.87 | - | - |
| 580 | 579 | 26.36 | - | - |
| 579 | н1361У | 3.67 | - | - |
| н1361У | н237У | 19.85 | - | - |
| н237У | н236У | 4.56 | - | - |
| н236У | н232У | 25.47 | - | - |

**3. Сведения о характеристиках уточняемого земельного участка с кадастровым номером 21:21:231401:190 :**

| № п/п | Наименование характеристики | Значение характеристики |
|---|---|---|
| 1 | 2 | 3 |
| 1. | Адрес земельного участка | - |
| 1.1. | Сведения о местоположении земельного участка (при отсутствии адреса) в структурированном в соответствии с федеральной информационной адресной системой виде | - |
| 1.2. | Дополнительные сведения о местоположении земельного участка | - |
| 2. | Площадь земельного участка ± величина погрешности определения (вычисления) площади (P ± ΔP), м2 | 600 +/- 17 |

**3. Сведения о характеристиках уточняемого земельного участка с кадастровым номером 21:21:231401:190 :**

| № п/п | Наименование характеристики | Значение характеристики |
|---|---|---|
| 1 | 2 | 3 |
| 3. | Формула, примененная для расчета предельной допустимой погрешности определения площади земельного участка, с подставленными значениями и итоговые (вычисленные) значения (ΔР), м2 | Δ = 3.50*Mt*√P=3.50*0.20*√600=17 |
| 4. | Площадь земельного участка согласно сведениям Единого государственного реестра недвижимости (Ркад), м2 | 600 |
| 5. | Оценка расхождения Р и Ркад (Р - Ркад), м2 | - |
| 6. | Предельные минимальный и максимальный размеры земельного участка (Рмин и Рмакс), м2 | 300<br>1000 |
| 7. | Кадастровый номер или иной государственный учетный номер (инвентарный) объекта недвижимости, расположенного на земельном участке | - |
| 8. | Вид (виды) разрешенного использования | для садоводства |
| 8.1. | Дополнительные сведения об использовании земельного участка | - |
| 9. | Сведения о земельных участках (землях общего пользования, территории общего пользования), посредством которых обеспечивается доступ | Земли общего пользования<br>(1) Земли общего пользования |
| 10. | Иные сведения | - |

**4. Пояснения к сведениям об уточняемом земельном участке с кадастровым номером 21:21:231401:190 :**

| | |
|---|---|
| 1. | На момент начала выполнения комплексных кадастровых работ координаты земельного участка с кадастровым номером 21:21:231401:190 – участок 190, согласно кадастровому плану территории от 12.05.2022г. № КУВИ-001/2022-71224475 находились в смежном кадастровом квартале 21:21:221201. Фактически земельный участок расположен в квартале 21:21:231401. В ходе подготовки проекта карты-плана территории координаты земельного участка с кадастровым номером 21:21:231401:190, согласно кадастровому плану от 04.08.2022г. №КУВИ-999/2022-850242 были смещены на фактическое месторасположение земельного участка № 190, но не по всем координатам участка поставлены на кадастровый учет по фактическому месторасположения забора, в связи с этим проводится исправление реестровой ошибки данного участка. |

## Сведения об уточняемых земельных участках, необходимые для исправления реестровых ошибок в сведениях о местоположении их границ

**1. Сведения о характерных точках границ уточняемого земельного участка с кадастровым номером 21:21:231401:340 :**

**Система координат МСК-21, зона** **Зона №1**

| Обозначение характерных точек границ | Координаты, м | | | | Метод определения координат | Формулы, примененные для расчета средней квадратической погрешности определения координат характерных точек границ (Mt), с подставленными в такие формулы значениями и итоговые (вычисленные) значения Mt, м | Описание закрепления точки |
|---|---|---|---|---|---|---|---|
| | содержатся в Едином государственном реестре недвижимости | | определены в результате выполнения комплексных кадастровых работ | | | | |
| | X | Y | X | Y | | | |
| 1 | 2 | 3 | 4 | 5 | 6 | 7 | 8 |
| н502У | - | - | 392819.64 | 1223343.32 | Метод спутниковых геодезических измерений (определений) | 0.20 | - |
| 549 | - | - | 392811.22 | 1223361.38 | Метод спутниковых геодезических измерений (определений) | 0.20 | - |
| н506У | - | - | 392783.38 | 1223348.92 | Метод спутниковых геодезических измерений (определений) | 0.20 | - |
| н503У | - | - | 392792.11 | 1223330.85 | Метод спутниковых геодезических измерений (определений) | 0.20 | - |
| н502У | - | - | 392819.64 | 1223343.32 | Метод спутниковых геодезических измерений (определений) | 0.20 | - |

**2. Сведения о частях границ уточняемого земельного участка с кадастровым номером 21:21:231401:340 :**

| Обозначение части границ | | Горизонтальное проложение (S), м | Описание прохождения части границ | Сведения о согласовании местоположения границ (согласовано/спорное) |
|---|---|---|---|---|
| от т. | до т. | | | |
| 1 | 2 | 3 | 4 | 5 |
| н502У | 549 | 19.93 | - | - |
| 549 | н506У | 30.50 | - | - |
| н506У | н503У | 20.07 | - | - |
| н503У | н502У | 30.22 | - | - |

**3. Сведения о характеристиках уточняемого земельного участка с кадастровым номером 21:21:231401:340 :**

| № п/п | Наименование характеристики | Значение характеристики |
|---|---|---|
| 1 | 2 | 3 |
| 1. | Адрес земельного участка | - |
| 1.1. | Сведения о местоположении земельного участка (при отсутствии адреса) в структурированном в соответствии с федеральной информационной адресной системой виде | - |
| 1.2. | Дополнительные сведения о местоположении земельного участка | - |
| 2. | Площадь земельного участка ± величина погрешности определения (вычисления) площади (Р ± ΔР), м2 | 607 +/- 17 |
| 3. | Формула, примененная для расчета предельной допустимой погрешности определения площади земельного участка, с подставленными значениями и итоговые (вычисленные) значения (ΔР), м2 | $\Delta = 3.50*Mt*\sqrt{P}=3.50*0.20*\sqrt{607}=17$ |
| 4. | Площадь земельного участка согласно сведениям Единого государственного реестра недвижимости (Ркад), м2 | 603 |
| 5. | Оценка расхождения Р и Ркад (Р - Ркад), м2 | 4 |
| 6. | Предельные минимальный и максимальный размеры земельного участка (Рмин и Рмакс), м2 | 300<br>1000 |
| 7. | Кадастровый номер или иной государственный учетный номер (инвентарный) объекта недвижимости, расположенного на земельном участке | - |
| 8. | Вид (виды) разрешенного использования | для садоводства |
| 8.1. | Дополнительные сведения об использовании земельного участка | - |
| 9. | Сведения о земельных участках (землях общего пользования, территории общего пользования), посредством которых обеспечивается доступ | Земли общего пользования<br>(1) Земли общего пользования |
| 10. | Иные сведения | - |

**4. Пояснения к сведениям об уточняемом земельном участке с кадастровым номером 21:21:231401:340 :**

| | |
|---|---|
| 1. | - |

## Сведения об уточняемых земельных участках, необходимые для исправления реестровых ошибок в сведениях о местоположении их границ

**1. Сведения о характерных точках границ уточняемого земельного участка с кадастровым номером 21:21:231401:752 :**

**Система координат МСК-21, зона** **Зона №1**

| Обозначение характерных точек границ | Координаты, м | | | | Метод определения координат | Формулы, примененные для расчета средней квадратической погрешности определения координат характерных точек границ (Mt), с подставленными в такие формулы значениями и итоговые (вычисленные) значения Mt, м | Описание закрепления точки |
|---|---|---|---|---|---|---|---|
| | содержатся в Едином государственном реестре недвижимости | | определены в результате выполнения комплексных кадастровых работ | | | | |
| | X | Y | X | Y | | | |
| 1 | 2 | 3 | 4 | 5 | 6 | 7 | 8 |
| 302 | - | - | 392689.13 | 1223613.75 | Метод спутниковых геодезических измерений (определений) | 0.20 | - |
| 303 | - | - | 392680.74 | 1223632.75 | Метод спутниковых геодезических измерений (определений) | 0.20 | - |
| 304 | - | - | 392674.79 | 1223631.35 | Метод спутниковых геодезических измерений (определений) | 0.20 | - |
| н552У | - | - | 392650.92 | 1223625.75 | Метод спутниковых геодезических измерений (определений) | 0.20 | - |
| н549У | - | - | 392653.27 | 1223620.68 | Метод спутниковых геодезических измерений (определений) | 0.20 | - |

**1. Сведения о характерных точках границ уточняемого земельного участка с кадастровым номером 21:21:231401:752 :**

**Система координат МСК-21, зона** **Зона №1**

| Обозначение характерных точек границ | Координаты, м | | | | Метод определения координат | Формулы, примененные для расчета средней квадратической погрешности определения координат характерных точек границ (Mt), с подставленными в такие формулы значениями и итоговые (вычисленные) значения Mt, м | Описание закрепления точки |
|---|---|---|---|---|---|---|---|
| | содержатся в Едином государственном реестре недвижимости | | определены в результате выполнения комплексных кадастровых работ | | | | |
| | X | Y | X | Y | | | |
| 1 | 2 | 3 | 4 | 5 | 6 | 7 | 8 |
| н517У | - | - | 392662.16 | 1223601.51 | Метод спутниковых геодезических измерений (определений) | 0.20 | - |
| 302 | - | - | 392689.13 | 1223613.75 | Метод спутниковых геодезических измерений (определений) | 0.20 | - |

**2. Сведения о частях границ уточняемого земельного участка с кадастровым номером 21:21:231401:752 :**

| Обозначение части границ | | Горизонтальное проложение (S), м | Описание прохождения части границ | Сведения о согласовании местоположения границ (согласовано/спорное) |
|---|---|---|---|---|
| от т. | до т. | | | |
| 1 | 2 | 3 | 4 | 5 |
| 302 | 303 | 20.77 | - | - |
| 303 | 304 | 6.11 | - | - |
| 304 | н552У | 24.52 | - | - |
| н552У | н549У | 5.59 | - | - |
| н549У | н517У | 21.13 | - | - |
| н517У | 302 | 29.62 | - | - |

**3. Сведения о характеристиках уточняемого земельного участка с кадастровым номером 21:21:231401:752 :**

| № п/п | Наименование характеристики | Значение характеристики |
|---|---|---|
| 1 | 2 | 3 |
| 1. | Адрес земельного участка | - |
| 1.1. | Сведения о местоположении земельного участка (при отсутствии адреса) в структурированном в соответствии с федеральной информационной адресной системой виде | - |
| 1.2. | Дополнительные сведения о местоположении земельного участка | - |
| 2. | Площадь земельного участка ± величина погрешности определения (вычисления) площади (P ± ΔP), м2 | 708 +/- 19 |

**3. Сведения о характеристиках уточняемого земельного участка с кадастровым номером 21:21:231401:752 :**

| № п/п | Наименование характеристики | Значение характеристики |
|---|---|---|
| 1 | 2 | 3 |
| 3. | Формула, примененная для расчета предельной допустимой погрешности определения площади земельного участка, с подставленными значениями и итоговые (вычисленные) значения (ΔР), м2 | Δ = 3.50*Mt*√P=3.50*0.20*√708=19 |
| 4. | Площадь земельного участка согласно сведениям Единого государственного реестра недвижимости (Ркад), м2 | 732 |
| 5. | Оценка расхождения Р и Ркад (Р - Ркад), м2 | 24 |
| 6. | Предельные минимальный и максимальный размеры земельного участка (Рмин и Рмакс), м2 | 300<br>1000 |
| 7. | Кадастровый номер или иной государственный учетный номер (инвентарный) объекта недвижимости, расположенного на земельном участке | - |
| 8. | Вид (виды) разрешенного использования | для садоводства |
| 8.1. | Дополнительные сведения об использовании земельного участка | - |
| 9. | Сведения о земельных участках (землях общего пользования, территории общего пользования), посредством которых обеспечивается доступ | Земли общего пользования<br>(1) Земли общего пользования |
| 10. | Иные сведения | - |

**4. Пояснения к сведениям об уточняемом земельном участке с кадастровым номером 21:21:231401:752 :**

| | |
|---|---|
| 1. | - |

## Сведения об уточняемых земельных участках, необходимые для исправления реестровых ошибок в сведениях о местоположении их границ

**1. Сведения о характерных точках границ уточняемого земельного участка с кадастровым номером 21:21:231401:753 :**

**Система координат МСК-21, зона** **Зона №1**

| Обозначение характерных точек границ | Координаты, м | | | | Метод определения координат | Формулы, примененные для расчета средней квадратической погрешности определения координат характерных точек границ (Mt), с подставленными в такие формулы значениями и итоговые (вычисленные) значения Mt, м | Описание закрепления точки |
|---|---|---|---|---|---|---|---|
| | содержатся в Едином государственном реестре недвижимости | | определены в результате выполнения комплексных кадастровых работ | | | | |
| | X | Y | X | Y | | | |
| 1 | 2 | 3 | 4 | 5 | 6 | 7 | 8 |
| 303 | - | - | 392680.74 | 1223632.75 | Метод спутниковых геодезических измерений (определений) | 0.20 | - |
| 680 | - | - | 392670.45 | 1223652.53 | Метод спутниковых геодезических измерений (определений) | 0.20 | - |
| 681 | - | - | 392662.11 | 1223655.72 | Метод спутниковых геодезических измерений (определений) | 0.20 | - |
| 298 | - | - | 392660.81 | 1223656.21 | Метод спутниковых геодезических измерений (определений) | 0.20 | - |
| 300 | - | - | 392645.99 | 1223647.52 | Метод спутниковых геодезических измерений (определений) | 0.20 | - |

**1. Сведения о характерных точках границ уточняемого земельного участка с кадастровым номером 21:21:231401:753 :**

**Система координат МСК-21, зона** **Зона №1**

| Обозначение характерных точек границ | Координаты, м | | | | Метод определения координат | Формулы, примененные для расчета средней квадратической погрешности определения координат характерных точек границ (Mt), с подставленными в такие формулы значениями и итоговые (вычисленные) значения Mt, м | Описание закрепления точки |
|---|---|---|---|---|---|---|---|
| | содержатся в Едином государственном реестре недвижимости | | определены в результате выполнения комплексных кадастровых работ | | | | |
| | X | Y | X | Y | | | |
| 1 | 2 | 3 | 4 | 5 | 6 | 7 | 8 |
| 679 | - | - | 392641.71 | 1223644.63 | Метод спутниковых геодезических измерений (определений) | 0.20 | - |
| н552У | - | - | 392650.92 | 1223625.75 | Метод спутниковых геодезических измерений (определений) | 0.20 | - |
| 304 | - | - | 392674.79 | 1223631.35 | Метод спутниковых геодезических измерений (определений) | 0.20 | - |
| 303 | - | - | 392680.74 | 1223632.75 | Метод спутниковых геодезических измерений (определений) | 0.20 | - |

**2. Сведения о частях границ уточняемого земельного участка с кадастровым номером 21:21:231401:753 :**

| Обозначение части границ | | Горизонтальное проложение (S), м | Описание прохождения части границ | Сведения о согласовании местоположения границ (согласовано/спорное) |
|---|---|---|---|---|
| от т. | до т. | | | |
| 1 | 2 | 3 | 4 | 5 |
| 303 | 680 | 22.30 | - | - |
| 680 | 681 | 8.93 | - | - |
| 681 | 298 | 1.39 | - | - |
| 298 | 300 | 17.18 | - | - |
| 300 | 679 | 5.16 | - | - |
| 679 | н552У | 21.01 | - | - |

**2. Сведения о частях границ уточняемого земельного участка с кадастровым номером 21:21:231401:753 :**

| Обозначение части границ | | Горизонтальное проложение (S), м | Описание прохождения части границ | Сведения о согласовании местоположения границ (согласовано/спорное) |
|---|---|---|---|---|
| от т. | до т. | | | |
| 1 | 2 | 3 | 4 | 5 |
| н552У | 304 | 24.52 | - | - |
| 304 | 303 | 6.11 | - | - |

**3. Сведения о характеристиках уточняемого земельного участка с кадастровым номером 21:21:231401:753 :**

| № п/п | Наименование характеристики | Значение характеристики |
|---|---|---|
| 1 | 2 | 3 |
| 1. | Адрес земельного участка | - |
| 1.1. | Сведения о местоположении земельного участка (при отсутствии адреса) в структурированном в соответствии с федеральной информационной адресной системой виде | - |
| 1.2. | Дополнительные сведения о местоположении земельного участка | - |
| 2. | Площадь земельного участка ± величина погрешности определения (вычисления) площади (Р ± ΔР), м2 | 732 +/- 19 |
| 3. | Формула, примененная для расчета предельной допустимой погрешности определения площади земельного участка, с подставленными значениями и итоговые (вычисленные) значения (ΔР), м2 | $\Delta = 3.50*Mt*\sqrt{P}=3.50*0.20*\sqrt{732}=19$ |
| 4. | Площадь земельного участка согласно сведениям Единого государственного реестра недвижимости (Ркад), м2 | 747 |
| 5. | Оценка расхождения Р и Ркад (Р - Ркад), м2 | 15 |
| 6. | Предельные минимальный и максимальный размеры земельного участка (Рмин и Рмакс), м2 | 300<br>1000 |
| 7. | Кадастровый номер или иной государственный учетный номер (инвентарный) объекта недвижимости, расположенного на земельном участке | 21:21:231401:1021 |
| 8. | Вид (виды) разрешенного использования | для садоводства |
| 8.1. | Дополнительные сведения об использовании земельного участка | - |
| 9. | Сведения о земельных участках (землях общего пользования, территории общего пользования), посредством которых обеспечивается доступ | Земли общего пользования<br>(1) Земли общего пользования |
| 10. | Иные сведения | - |

**4. Пояснения к сведениям об уточняемом земельном участке с кадастровым номером 21:21:231401:753 :**

| | |
|---|---|
| 1. | - |

## Сведения об уточняемых земельных участках, необходимые для исправления реестровых ошибок в сведениях о местоположении их границ

**1. Сведения о характерных точках границ уточняемого земельного участка с кадастровым номером 21:21:231401:543 :**

**Система координат МСК-21, зона** **Зона №1**

| Обозначение характерных точек границ | Координаты, м | | | | Метод определения координат | Формулы, примененные для расчета средней квадратической погрешности определения координат характерных точек границ (Mt), с подставленными в такие формулы значениями и итоговые (вычисленные) значения Mt, м | Описание закрепления точки |
|---|---|---|---|---|---|---|---|
| | содержатся в Едином государственном реестре недвижимости | | определены в результате выполнения комплексных кадастровых работ | | | | |
| | X | Y | X | Y | | | |
| 1 | 2 | 3 | 4 | 5 | 6 | 7 | 8 |
| 426 | - | - | 392649.65 | 1223089.72 | Метод спутниковых геодезических измерений (определений) | 0.20 | - |
| н766У | - | - | 392642.09 | 1223107.06 | Метод спутниковых геодезических измерений (определений) | 0.20 | - |
| н767У | - | - | 392613.74 | 1223095.35 | Метод спутниковых геодезических измерений (определений) | 0.20 | - |
| 420 | - | - | 392622.19 | 1223077.17 | Метод спутниковых геодезических измерений (определений) | 0.20 | - |
| 426 | - | - | 392649.65 | 1223089.72 | Метод спутниковых геодезических измерений (определений) | 0.20 | - |

**2. Сведения о частях границ уточняемого земельного участка с кадастровым номером 21:21:231401:543 :**

| Обозначение части границ | | Горизонтальное проложение (S), м | Описание прохождения части границ | Сведения о согласовании местоположения границ (согласовано/спорное) |
|---|---|---|---|---|
| от т. | до т. | | | |
| 1 | 2 | 3 | 4 | 5 |
| 426 | н766У | 18.92 | - | - |
| н766У | н767У | 30.67 | - | - |
| н767У | 420 | 20.05 | - | - |
| 420 | 426 | 30.19 | - | - |

**3. Сведения о характеристиках уточняемого земельного участка с кадастровым номером 21:21:231401:543 :**

| № п/п | Наименование характеристики | Значение характеристики |
|---|---|---|
| 1 | 2 | 3 |
| 1. | Адрес земельного участка | - |
| 1.1. | Сведения о местоположении земельного участка (при отсутствии адреса) в структурированном в соответствии с федеральной информационной адресной системой виде | - |
| 1.2. | Дополнительные сведения о местоположении земельного участка | - |
| 2. | Площадь земельного участка ± величина погрешности определения (вычисления) площади (Р ± ΔР), м2 | 593 +/- 17 |
| 3. | Формула, примененная для расчета предельной допустимой погрешности определения площади земельного участка, с подставленными значениями и итоговые (вычисленные) значения (ΔР), м2 | $\Delta = 3.50*Mt*\sqrt{P}=3.50*0.20*\sqrt{593}=17$ |
| 4. | Площадь земельного участка согласно сведениям Единого государственного реестра недвижимости (Ркад), м2 | 591 |
| 5. | Оценка расхождения Р и Ркад (Р - Ркад), м2 | 2 |
| 6. | Предельные минимальный и максимальный размеры земельного участка (Рмин и Рмакс), м2 | 300<br>1000 |
| 7. | Кадастровый номер или иной государственный учетный номер (инвентарный) объекта недвижимости, расположенного на земельном участке | - |
| 8. | Вид (виды) разрешенного использования | для садоводства |
| 8.1. | Дополнительные сведения об использовании земельного участка | - |
| 9. | Сведения о земельных участках (землях общего пользования, территории общего пользования), посредством которых обеспечивается доступ | Земли общего пользования<br>(1) Земли общего пользования |
| 10. | Иные сведения | - |

**4. Пояснения к сведениям об уточняемом земельном участке с кадастровым номером 21:21:231401:543 :**

| | |
|---|---|
| 1. | - |

## Сведения об уточняемых земельных участках, необходимые для исправления реестровых ошибок в сведениях о местоположении их границ

**1. Сведения о характерных точках границ уточняемого земельного участка с кадастровым номером 21:21:231401:563 :**

**Система координат МСК-21, зона** **Зона №1**

| Обозначение характерных точек границ | Координаты, м | | | | Метод определения координат | Формулы, примененные для расчета средней квадратической погрешности определения координат характерных точек границ (Mt), с подставленными в такие формулы значениями и итоговые (вычисленные) значения Mt, м | Описание закрепления точки |
|---|---|---|---|---|---|---|---|
| | содержатся в Едином государственном реестре недвижимости | | определены в результате выполнения комплексных кадастровых работ | | | | |
| | X | Y | X | Y | | | |
| 1 | 2 | 3 | 4 | 5 | 6 | 7 | 8 |
| н767У | - | - | 392613.74 | 1223095.35 | Метод спутниковых геодезических измерений (определений) | 0.20 | - |
| 427 | - | - | 392605.22 | 1223113.50 | Метод спутниковых геодезических измерений (определений) | 0.20 | - |
| н789У | - | - | 392605.04 | 1223113.92 | Метод спутниковых геодезических измерений (определений) | 0.20 | - |
| н791У | - | - | 392576.97 | 1223101.25 | Метод спутниковых геодезических измерений (определений) | 0.20 | - |
| н788У | - | - | 392585.51 | 1223083.27 | Метод спутниковых геодезических измерений (определений) | 0.20 | - |

**1. Сведения о характерных точках границ уточняемого земельного участка с кадастровым номером 21:21:231401:563 :**

**Система координат МСК-21, зона** **Зона №1**

| Обозначение характерных точек границ | Координаты, м | | | | Метод определения координат | Формулы, примененные для расчета средней квадратической погрешности определения координат характерных точек границ (Mt), с подставленными в такие формулы значениями и итоговые (вычисленные) значения Mt, м | Описание закрепления точки |
|---|---|---|---|---|---|---|---|
| | содержатся в Едином государственном реестре недвижимости | | определены в результате выполнения комплексных кадастровых работ | | | | |
| | X | Y | X | Y | | | |
| 1 | 2 | 3 | 4 | 5 | 6 | 7 | 8 |
| н767У | - | - | 392613.74 | 1223095.35 | Метод спутниковых геодезических измерений (определений) | 0.20 | - |

**2. Сведения о частях границ уточняемого земельного участка с кадастровым номером 21:21:231401:563 :**

| Обозначение части границ | | Горизонтальное проложение (S), м | Описание прохождения части границ | Сведения о согласовании местоположения границ (согласовано/спорное) |
|---|---|---|---|---|
| от т. | до т. | | | |
| 1 | 2 | 3 | 4 | 5 |
| н767У | 427 | 20.05 | - | - |
| 427 | н789У | 0.46 | - | - |
| н789У | н791У | 30.80 | - | - |
| н791У | н788У | 19.91 | - | - |
| н788У | н767У | 30.71 | - | - |

**3. Сведения о характеристиках уточняемого земельного участка с кадастровым номером 21:21:231401:563 :**

| № п/п | Наименование характеристики | Значение характеристики |
|---|---|---|
| 1 | 2 | 3 |
| 1. | Адрес земельного участка | - |
| 1.1. | Сведения о местоположении земельного участка (при отсутствии адреса) в структурированном в соответствии с федеральной информационной адресной системой виде | - |
| 1.2. | Дополнительные сведения о местоположении земельного участка | - |
| 2. | Площадь земельного участка ± величина погрешности определения (вычисления) площади (Р ± ΔР), м2 | 621 +/- 17 |
| 3. | Формула, примененная для расчета предельной допустимой погрешности определения площади земельного участка, с подставленными значениями и итоговые (вычисленные) значения (ΔР), м2 | $\Delta = 3.50*Mt*\sqrt{P}=3.50*0.20*\sqrt{621}=17$ |
| 4. | Площадь земельного участка согласно сведениям Единого государственного реестра недвижимости (Ркад), м2 | 589 |
| 5. | Оценка расхождения Р и Ркад (Р - Ркад), м2 | 32 |
| 6. | Предельные минимальный и максимальный размеры земельного участка (Рмин и Рмакс), м2 | 300<br>1000 |

**3. Сведения о характеристиках уточняемого земельного участка с кадастровым номером 21:21:231401:563 :**

| № п/п | Наименование характеристики | Значение характеристики |
|---|---|---|
| 1 | 2 | 3 |
| 7. | Кадастровый номер или иной государственный учетный номер (инвентарный) объекта недвижимости, расположенного на земельном участке | - |
| 8. | Вид (виды) разрешенного использования | для садоводства |
| 8.1. | Дополнительные сведения об использовании земельного участка | - |
| 9. | Сведения о земельных участках (землях общего пользования, территории общего пользования), посредством которых обеспечивается доступ | Земли общего пользования<br>(1) Земли общего пользования |
| 10. | Иные сведения | - |

**4. Пояснения к сведениям об уточняемом земельном участке с кадастровым номером 21:21:231401:563 :**

| | |
|---|---|
| 1. | - |

# Описание местоположения зданий, сооружений, объектов незавершенного строительства на земельном участке

**1. Сведения о характерных точках контура объекта недвижимости с кадастровым номером : 21:21:231401:777 :**

**Система координат МСК-21, зона** **Зона № 1**

| Обозначение характерных точек контура | Содержатся в Едином государственном реестре недвижимости | | | Определены в ходе выполнения комплексных кадастровых работ | | | Метод определения координат | Формулы, примененные для расчета средней квадратической погрешности определения координат характерных точек (Mt), м, с подставленными в такие формулы значениями и итоговые (вычисленные) значения Mt, м |
|---|---|---|---|---|---|---|---|---|
| | Координаты, м | | Радиус, м | Координаты, м | | Радиус, м | | |
| | X | Y | R | X | Y | R | | |
| 1 | 2 | 3 | 4 | 5 | 6 | 7 | 8 | 9 |
| н1015О | - | - | - | 392903.67 | 1223471.70 | - | Метод спутниковых геодезических измерений (определений) | 0.20 |
| н1016О | - | - | - | 392900.93 | 1223477.74 | - | Метод спутниковых геодезических измерений (определений) | 0.20 |
| н1017О | - | - | - | 392896.58 | 1223475.77 | - | Метод спутниковых геодезических измерений (определений) | 0.20 |
| н1018О | - | - | - | 392899.31 | 1223469.72 | - | Метод спутниковых геодезических измерений (определений) | 0.20 |
| н1015О | - | - | - | 392903.67 | 1223471.70 | - | Метод спутниковых геодезических измерений (определений) | 0.20 |

**2. Сведения о характеристиках объекта недвижимости с кадастровым номером : 21:21:231401:777 :**

| № п/п | Наименование характеристики | Значение характеристики |
|---|---|---|
| 1 | 2 | 3 |
| 1. | Вид объекта недвижимости | здание |
| 2. | Ранее присвоенный государственный учетный номер (инвентарный) здания, сооружения, объекта незавершенного строительства | - |
| 3. | Кадастровый номер земельного участка (земельных участков), в границах которого (которых) расположены здание, сооружение, объект незавершенного строительства | 21:21:231401:258 |

**2. Сведения о характеристиках объекта недвижимости с кадастровым номером : 21:21:231401:777 :**

| № п/п | Наименование характеристики | Значение характеристики |
|---|---|---|
| 1 | 2 | 3 |
| 4. | Уникальный учетный номер кадастрового квартала, в границах которого расположены здание, сооружение, объект незавершенного строительства | 21:21:231401 |
| 5. | Адрес здания, сооружения, объекта незавершенного строительства | Российская Федерация, Чувашская Республика (Чувашия), район Чебоксарский, сельское поселение Кшаушское, садовое некоммерческое товарищество Шоркино, участок 258 |
| 5.1. | Сведения о местоположении здания, сооружения, объекта незавершенного строительства (при отсутствии адреса) в структурированном в соответствии с федеральной информационной адресной системой виде | - |
| 5.2. | Дополнительные сведения о местоположении | - |
| 6. | Иные сведения | - |

**3. Пояснения к сведениям об объекте недвижимости с кадастровым номером 21:21:231401:777 :**

| | |
|---|---|
| 1. | - |

# Описание местоположения зданий, сооружений, объектов незавершенного строительства на земельном участке

**1. Сведения о характерных точках контура объекта недвижимости с кадастровым номером : 21:21:231401:791 :**

**Система координат МСК-21, зона** **Зона № 1**

| Обозначение характерных точек контура | Содержатся в Едином государственном реестре недвижимости | | | Определены в ходе выполнения комплексных кадастровых работ | | | Метод определения координат | Формулы, примененные для расчета средней квадратической погрешности определения координат характерных точек (Mt), м, с подставленными в такие формулы значениями и итоговые (вычисленные) значения Mt, м |
|---|---|---|---|---|---|---|---|---|
| | Координаты, м | | Радиус, м | Координаты, м | | Радиус, м | | |
| | X | Y | R | X | Y | R | | |
| 1 | 2 | 3 | 4 | 5 | 6 | 7 | 8 | 9 |
| н1019О | - | - | - | 393023.05 | 1223450.92 | - | Метод спутниковых геодезических измерений (определений) | 0.20 |
| н1020О | - | - | - | 393020.56 | 1223456.12 | - | Метод спутниковых геодезических измерений (определений) | 0.20 |
| н1021О | - | - | - | 393016.29 | 1223454.02 | - | Метод спутниковых геодезических измерений (определений) | 0.20 |
| н1022О | - | - | - | 393018.78 | 1223448.82 | - | Метод спутниковых геодезических измерений (определений) | 0.20 |
| н1019О | - | - | - | 393023.05 | 1223450.92 | - | Метод спутниковых геодезических измерений (определений) | 0.20 |

**2. Сведения о характеристиках объекта недвижимости с кадастровым номером : 21:21:231401:791 :**

| № п/п | Наименование характеристики | Значение характеристики |
|---|---|---|
| 1 | 2 | 3 |
| 1. | Вид объекта недвижимости | здание |
| 2. | Ранее присвоенный государственный учетный номер (инвентарный) здания, сооружения, объекта незавершенного строительства | - |
| 3. | Кадастровый номер земельного участка (земельных участков), в границах которого (которых) расположены здание, сооружение, объект незавершенного строительства | 21:21:231401:194 |

**2. Сведения о характеристиках объекта недвижимости с кадастровым номером : 21:21:231401:791 :**

| № п/п | Наименование характеристики | Значение характеристики |
|---|---|---|
| 1 | 2 | 3 |
| 4. | Уникальный учетный номер кадастрового квартала, в границах которого расположены здание, сооружение, объект незавершенного строительства | 21:21:231401 |
| 5. | Адрес здания, сооружения, объекта незавершенного строительства | Российская Федерация, Чувашская Республика (Чувашия), район Чебоксарский, сельское поселение Кшаушское, садовое некоммерческое товарищество Шоркино, участок 194 |
| 5.1. | Сведения о местоположении здания, сооружения, объекта незавершенного строительства (при отсутствии адреса) в структурированном в соответствии с федеральной информационной адресной системой виде | - |
| 5.2. | Дополнительные сведения о местоположении | - |
| 6. | Иные сведения | - |

**3. Пояснения к сведениям об объекте недвижимости с кадастровым номером 21:21:231401:791 :**

| | |
|---|---|
| 1. | - |

# Описание местоположения зданий, сооружений, объектов незавершенного строительства на земельном участке

**1. Сведения о характерных точках контура объекта недвижимости с кадастровым номером : 21:21:231401:792 :**

**Система координат МСК-21, зона** **Зона № 1**

| Обозначение характерных точек контура | Содержатся в Едином государственном реестре недвижимости | | | Определены в ходе выполнения комплексных кадастровых работ | | | Метод определения координат | Формулы, примененные для расчета средней квадратической погрешности определения координат характерных точек (Mt), м, с подставленными в такие формулы значениями и итоговые (вычисленные) значения Mt, м |
|---|---|---|---|---|---|---|---|---|
| | Координаты, м | | Радиус, м | Координаты, м | | Радиус, м | | |
| | X | Y | R | X | Y | R | | |
| 1 | 2 | 3 | 4 | 5 | 6 | 7 | 8 | 9 |
| н1023О | - | - | - | 392907.09 | 1223604.51 | - | Метод спутниковых геодезических измерений (определений) | 0.20 |
| н1024О | - | - | - | 392905.18 | 1223608.49 | - | Метод спутниковых геодезических измерений (определений) | 0.20 |
| н1025О | - | - | - | 392899.08 | 1223605.67 | - | Метод спутниковых геодезических измерений (определений) | 0.20 |
| н1026О | - | - | - | 392901.02 | 1223601.63 | - | Метод спутниковых геодезических измерений (определений) | 0.20 |
| н1023О | - | - | - | 392907.09 | 1223604.51 | - | Метод спутниковых геодезических измерений (определений) | 0.20 |

**2. Сведения о характеристиках объекта недвижимости с кадастровым номером : 21:21:231401:792 :**

| № п/п | Наименование характеристики | Значение характеристики |
|---|---|---|
| 1 | 2 | 3 |
| 1. | Вид объекта недвижимости | здание |
| 2. | Ранее присвоенный государственный учетный номер (инвентарный) здания, сооружения, объекта незавершенного строительства | - |
| 3. | Кадастровый номер земельного участка (земельных участков), в границах которого (которых) расположены здание, сооружение, объект незавершенного строительства | 21:21:231401:233 |

**2. Сведения о характеристиках объекта недвижимости с кадастровым номером : 21:21:231401:792 :**

| № п/п | Наименование характеристики | Значение характеристики |
|---|---|---|
| 1 | 2 | 3 |
| 4. | Уникальный учетный номер кадастрового квартала, в границах которого расположены здание, сооружение, объект незавершенного строительства | 21:21:231401 |
| 5. | Адрес здания, сооружения, объекта незавершенного строительства | Российская Федерация, Чувашская Республика (Чувашия), район Чебоксарский, сельское поселение Кшаушское, садовое некоммерческое товарищество Шоркино, участок 233 |
| 5.1. | Сведения о местоположении здания, сооружения, объекта незавершенного строительства (при отсутствии адреса) в структурированном в соответствии с федеральной информационной адресной системой виде | - |
| 5.2. | Дополнительные сведения о местоположении | - |
| 6. | Иные сведения | - |

**3. Пояснения к сведениям об объекте недвижимости с кадастровым номером 21:21:231401:792 :**

| | |
|---|---|
| 1. | - |

# Описание местоположения зданий, сооружений, объектов незавершенного строительства на земельном участке

**1. Сведения о характерных точках контура объекта недвижимости с кадастровым номером : 21:21:231401:793 :**

**Система координат МСК-21, зона** **Зона № 1**

| Обозначение характерных точек контура | Содержатся в Едином государственном реестре недвижимости | | | Определены в ходе выполнения комплексных кадастровых работ | | | Метод определения координат | Формулы, примененные для расчета средней квадратической погрешности определения координат характерных точек (Mt), м, с подставленными в такие формулы значениями и итоговые (вычисленные) значения Mt, м |
|---|---|---|---|---|---|---|---|---|
| | Координаты, м | | Радиус, м | Координаты, м | | Радиус, м | | |
| | X | Y | R | X | Y | R | | |
| 1 | 2 | 3 | 4 | 5 | 6 | 7 | 8 | 9 |
| н1027О | - | - | - | 392810.73 | 1223584.06 | - | Метод спутниковых геодезических измерений (определений) | 0.20 |
| н1028О | - | - | - | 392808.22 | 1223589.90 | - | Метод спутниковых геодезических измерений (определений) | 0.20 |
| н1029О | - | - | - | 392801.03 | 1223586.82 | - | Метод спутниковых геодезических измерений (определений) | 0.20 |
| н1030О | - | - | - | 392803.53 | 1223580.99 | - | Метод спутниковых геодезических измерений (определений) | 0.20 |
| н1027О | - | - | - | 392810.73 | 1223584.06 | - | Метод спутниковых геодезических измерений (определений) | 0.20 |

**2. Сведения о характеристиках объекта недвижимости с кадастровым номером : 21:21:231401:793 :**

| № п/п | Наименование характеристики | Значение характеристики |
|---|---|---|
| 1 | 2 | 3 |
| 1. | Вид объекта недвижимости | здание |
| 2. | Ранее присвоенный государственный учетный номер (инвентарный) здания, сооружения, объекта незавершенного строительства | - |
| 3. | Кадастровый номер земельного участка (земельных участков), в границах которого (которых) расположены здание, сооружение, объект незавершенного строительства | 21:21:231401:284 |

**2. Сведения о характеристиках объекта недвижимости с кадастровым номером : 21:21:231401:793 :**

| № п/п | Наименование характеристики | Значение характеристики |
|---|---|---|
| 1 | 2 | 3 |
| 4. | Уникальный учетный номер кадастрового квартала, в границах которого расположены здание, сооружение, объект незавершенного строительства | 21:21:231401 |
| 5. | Адрес здания, сооружения, объекта незавершенного строительства | Российская Федерация, Чувашская Республика (Чувашия), район Чебоксарский, сельское поселение Кшаушское, садовое некоммерческое товарищество Шоркино, участок 284 |
| 5.1. | Сведения о местоположении здания, сооружения, объекта незавершенного строительства (при отсутствии адреса) в структурированном в соответствии с федеральной информационной адресной системой виде | - |
| 5.2. | Дополнительные сведения о местоположении | - |
| 6. | Иные сведения | - |

**3. Пояснения к сведениям об объекте недвижимости с кадастровым номером 21:21:231401:793 :**

| | |
|---|---|
| 1. | - |

# Описание местоположения зданий, сооружений, объектов незавершенного строительства на земельном участке

**1. Сведения о характерных точках контура объекта недвижимости с кадастровым номером : 21:21:231401:794 :**

**Система координат МСК-21, зона** **Зона № 1**

| Обозначение характерных точек контура | Содержатся в Едином государственном реестре недвижимости | | | Определены в ходе выполнения комплексных кадастровых работ | | | Метод определения координат | Формулы, примененные для расчета средней квадратической погрешности определения координат характерных точек (Mt), м, с подставленными в такие формулы значениями и итоговые (вычисленные) значения Mt, м |
|---|---|---|---|---|---|---|---|---|
| | Координаты, м | | Радиус, м | Координаты, м | | Радиус, м | | |
| | X | Y | R | X | Y | R | | |
| 1 | 2 | 3 | 4 | 5 | 6 | 7 | 8 | 9 |
| н1031О | - | - | - | 392697.93 | 1223965.98 | - | Метод спутниковых геодезических измерений (определений) | 0.20 |
| н1032О | - | - | - | 392701.80 | 1223970.80 | - | Метод спутниковых геодезических измерений (определений) | 0.20 |
| н1033О | - | - | - | 392697.54 | 1223974.10 | - | Метод спутниковых геодезических измерений (определений) | 0.20 |
| н1034О | - | - | - | 392693.76 | 1223969.21 | - | Метод спутниковых геодезических измерений (определений) | 0.20 |
| н1031О | - | - | - | 392697.93 | 1223965.98 | - | Метод спутниковых геодезических измерений (определений) | 0.20 |

**2. Сведения о характеристиках объекта недвижимости с кадастровым номером : 21:21:231401:794 :**

| № п/п | Наименование характеристики | Значение характеристики |
|---|---|---|
| 1 | 2 | 3 |
| 1. | Вид объекта недвижимости | здание |
| 2. | Ранее присвоенный государственный учетный номер (инвентарный) здания, сооружения, объекта незавершенного строительства | - |
| 3. | Кадастровый номер земельного участка (земельных участков), в границах которого (которых) расположены здание, сооружение, объект незавершенного строительства | 21:21:231401:616 |

**2. Сведения о характеристиках объекта недвижимости с кадастровым номером : 21:21:231401:794 :**

| № п/п | Наименование характеристики | Значение характеристики |
|---|---|---|
| 1 | 2 | 3 |
| 4. | Уникальный учетный номер кадастрового квартала, в границах которого расположены здание, сооружение, объект незавершенного строительства | 21:21:231401 |
| 5. | Адрес здания, сооружения, объекта незавершенного строительства | Российская Федерация, Чувашская Республика (Чувашия), район Чебоксарский, сельское поселение Кшаушское, садовое некоммерческое товарищество Шоркино, участок 616 |
| 5.1. | Сведения о местоположении здания, сооружения, объекта незавершенного строительства (при отсутствии адреса) в структурированном в соответствии с федеральной информационной адресной системой виде | - |
| 5.2. | Дополнительные сведения о местоположении | - |
| 6. | Иные сведения | - |

**3. Пояснения к сведениям об объекте недвижимости с кадастровым номером 21:21:231401:794 :**

| | |
|---|---|
| 1. | - |

# Описание местоположения зданий, сооружений, объектов незавершенного строительства на земельном участке

**1. Сведения о характерных точках контура объекта недвижимости с кадастровым номером : 21:21:231401:795 :**

**Система координат МСК-21, зона** **Зона № 1**

| Обозначение характерных точек контура | Содержатся в Едином государственном реестре недвижимости | | | Определены в ходе выполнения комплексных кадастровых работ | | | Метод определения координат | Формулы, примененные для расчета средней квадратической погрешности определения координат характерных точек (Mt), м, с подставленными в такие формулы значениями и итоговые (вычисленные) значения Mt, м |
|---|---|---|---|---|---|---|---|---|
| | Координаты, м | | Радиус, м | Координаты, м | | Радиус, м | | |
| | X | Y | R | X | Y | R | | |
| 1 | 2 | 3 | 4 | 5 | 6 | 7 | 8 | 9 |
| н1035О | - | - | - | 392911.62 | 1223937.14 | - | Метод спутниковых геодезических измерений (определений) | 0.20 |
| н1036О | - | - | - | 392908.43 | 1223944.44 | - | Метод спутниковых геодезических измерений (определений) | 0.20 |
| н1037О | - | - | - | 392902.90 | 1223941.98 | - | Метод спутниковых геодезических измерений (определений) | 0.20 |
| н1038О | - | - | - | 392905.18 | 1223936.82 | - | Метод спутниковых геодезических измерений (определений) | 0.20 |
| н1039О | - | - | - | 392906.65 | 1223937.48 | - | Метод спутниковых геодезических измерений (определений) | 0.20 |
| н1040О | - | - | - | 392907.57 | 1223935.40 | - | Метод спутниковых геодезических измерений (определений) | 0.20 |
| н1035О | - | - | - | 392911.62 | 1223937.14 | - | Метод спутниковых геодезических измерений (определений) | 0.20 |

**2. Сведения о характеристиках объекта недвижимости с кадастровым номером : 21:21:231401:795 :**

| № п/п | Наименование характеристики | Значение характеристики |
|---|---|---|
| 1 | 2 | 3 |
| 1. | Вид объекта недвижимости | здание |
| 2. | Ранее присвоенный государственный учетный номер (инвентарный) здания, сооружения, объекта незавершенного строительства | - |
| 3. | Кадастровый номер земельного участка (земельных участков), в границах которого (которых) расположены здание, сооружение, объект незавершенного строительства | 21:21:231401:100 |
| 4. | Уникальный учетный номер кадастрового квартала, в границах которого расположены здание, сооружение, объект незавершенного строительства | 21:21:231401 |
| 5. | Адрес здания, сооружения, объекта незавершенного строительства | Российская Федерация, Чувашская Республика (Чувашия), район Чебоксарский, сельское поселение Кшаушское, садовое некоммерческое товарищество Шоркино, участок 100 |
| 5.1. | Сведения о местоположении здания, сооружения, объекта незавершенного строительства (при отсутствии адреса) в структурированном в соответствии с федеральной информационной адресной системой виде | - |
| 5.2. | Дополнительные сведения о местоположении | - |
| 6. | Иные сведения | - |

**3. Пояснения к сведениям об объекте недвижимости с кадастровым номером 21:21:231401:795 :**

| | |
|---|---|
| 1. | - |

# Описание местоположения зданий, сооружений, объектов незавершенного строительства на земельном участке

**1. Сведения о характерных точках контура объекта недвижимости с кадастровым номером : 21:21:231401:796 :**

**Система координат МСК-21, зона** **Зона № 1**

| Обозначение характерных точек контура | Содержатся в Едином государственном реестре недвижимости | | | Определены в ходе выполнения комплексных кадастровых работ | | | Метод определения координат | Формулы, примененные для расчета средней квадратической погрешности определения координат характерных точек (Mt), м, с подставленными в такие формулы значениями и итоговые (вычисленные) значения Mt, м |
|---|---|---|---|---|---|---|---|---|
| | Координаты, м | | Радиус, м | Координаты, м | | Радиус, м | | |
| | X | Y | R | X | Y | R | | |
| 1 | 2 | 3 | 4 | 5 | 6 | 7 | 8 | 9 |
| н1041О | - | - | - | 392890.81 | 1223058.60 | - | Метод спутниковых геодезических измерений (определений) | 0.20 |
| н1042О | - | - | - | 392889.07 | 1223062.21 | - | Метод спутниковых геодезических измерений (определений) | 0.20 |
| н1043О | - | - | - | 392884.26 | 1223059.76 | - | Метод спутниковых геодезических измерений (определений) | 0.20 |
| н1044О | - | - | - | 392886.00 | 1223056.16 | - | Метод спутниковых геодезических измерений (определений) | 0.20 |
| н1041О | - | - | - | 392890.81 | 1223058.60 | - | Метод спутниковых геодезических измерений (определений) | 0.20 |

**2. Сведения о характеристиках объекта недвижимости с кадастровым номером : 21:21:231401:796 :**

| № п/п | Наименование характеристики | Значение характеристики |
|---|---|---|
| 1 | 2 | 3 |
| 1. | Вид объекта недвижимости | здание |
| 2. | Ранее присвоенный государственный учетный номер (инвентарный) здания, сооружения, объекта незавершенного строительства | - |
| 3. | Кадастровый номер земельного участка (земельных участков), в границах которого (которых) расположены здание, сооружение, объект незавершенного строительства | 21:21:231401:354 |

**2. Сведения о характеристиках объекта недвижимости с кадастровым номером : 21:21:231401:796 :**

| № п/п | Наименование характеристики | Значение характеристики |
|---|---|---|
| 1 | 2 | 3 |
| 4. | Уникальный учетный номер кадастрового квартала, в границах которого расположены здание, сооружение, объект незавершенного строительства | 21:21:231401 |
| 5. | Адрес здания, сооружения, объекта незавершенного строительства | Российская Федерация, Чувашская Республика (Чувашия), район Чебоксарский, сельское поселение Кшаушское, садовое некоммерческое товарищество Шоркино, участок 354 |
| 5.1. | Сведения о местоположении здания, сооружения, объекта незавершенного строительства (при отсутствии адреса) в структурированном в соответствии с федеральной информационной адресной системой виде | - |
| 5.2. | Дополнительные сведения о местоположении | - |
| 6. | Иные сведения | - |

**3. Пояснения к сведениям об объекте недвижимости с кадастровым номером 21:21:231401:796 :**

| | |
|---|---|
| 1. | - |

# Описание местоположения зданий, сооружений, объектов незавершенного строительства на земельном участке

**1. Сведения о характерных точках контура объекта недвижимости с кадастровым номером : 21:21:231401:797 :**

**Система координат МСК-21, зона** **Зона № 1**

| Обозначение характерных точек контура | Содержатся в Едином государственном реестре недвижимости | | | Определены в ходе выполнения комплексных кадастровых работ | | | Метод определения координат | Формулы, примененные для расчета средней квадратической погрешности определения координат характерных точек (Mt), м, с подставленными в такие формулы значениями и итоговые (вычисленные) значения Mt, м |
|---|---|---|---|---|---|---|---|---|
| | Координаты, м | | Радиус, м | Координаты, м | | Радиус, м | | |
| | X | Y | R | X | Y | R | | |
| 1 | 2 | 3 | 4 | 5 | 6 | 7 | 8 | 9 |
| н1045О | - | - | - | 392724.43 | 1222812.23 | - | Метод спутниковых геодезических измерений (определений) | 0.20 |
| н1046О | - | - | - | 392725.81 | 1222816.85 | - | Метод спутниковых геодезических измерений (определений) | 0.20 |
| н1047О | - | - | - | 392720.47 | 1222818.40 | - | Метод спутниковых геодезических измерений (определений) | 0.20 |
| н1048О | - | - | - | 392719.09 | 1222813.78 | - | Метод спутниковых геодезических измерений (определений) | 0.20 |
| н1045О | - | - | - | 392724.43 | 1222812.23 | - | Метод спутниковых геодезических измерений (определений) | 0.20 |

**2. Сведения о характеристиках объекта недвижимости с кадастровым номером : 21:21:231401:797 :**

| № п/п | Наименование характеристики | Значение характеристики |
|---|---|---|
| 1 | 2 | 3 |
| 1. | Вид объекта недвижимости | здание |
| 2. | Ранее присвоенный государственный учетный номер (инвентарный) здания, сооружения, объекта незавершенного строительства | - |
| 3. | Кадастровый номер земельного участка (земельных участков), в границах которого (которых) расположены здание, сооружение, объект незавершенного строительства | 21:21:231401:678 |

**2. Сведения о характеристиках объекта недвижимости с кадастровым номером : 21:21:231401:797 :**

| № п/п | Наименование характеристики | Значение характеристики |
|---|---|---|
| 1 | 2 | 3 |
| 4. | Уникальный учетный номер кадастрового квартала, в границах которого расположены здание, сооружение, объект незавершенного строительства | 21:21:231401 |
| 5. | Адрес здания, сооружения, объекта незавершенного строительства | Российская Федерация, Чувашская Республика (Чувашия), район Чебоксарский, сельское поселение Кшаушское, садовое некоммерческое товарищество Шоркино, участок 678 |
| 5.1. | Сведения о местоположении здания, сооружения, объекта незавершенного строительства (при отсутствии адреса) в структурированном в соответствии с федеральной информационной адресной системой виде | - |
| 5.2. | Дополнительные сведения о местоположении | - |
| 6. | Иные сведения | - |

**3. Пояснения к сведениям об объекте недвижимости с кадастровым номером 21:21:231401:797 :**

| | |
|---|---|
| 1. | - |

# Описание местоположения зданий, сооружений, объектов незавершенного строительства на земельном участке

**1. Сведения о характерных точках контура объекта недвижимости с кадастровым номером : 21:21:231401:798 :**

**Система координат МСК-21, зона** **Зона № 1**

| Обозначение характерных точек контура | Содержатся в Едином государственном реестре недвижимости | | | Определены в ходе выполнения комплексных кадастровых работ | | | Метод определения координат | Формулы, примененные для расчета средней квадратической погрешности определения координат характерных точек (Mt), м, с подставленными в такие формулы значениями и итоговые (вычисленные) значения Mt, м |
|---|---|---|---|---|---|---|---|---|
| | Координаты, м | | Радиус, м | Координаты, м | | Радиус, м | | |
| | X | Y | R | X | Y | R | | |
| 1 | 2 | 3 | 4 | 5 | 6 | 7 | 8 | 9 |
| н1049О | - | - | - | 393000.43 | 1223504.49 | - | Метод спутниковых геодезических измерений (определений) | 0.20 |
| н1050О | - | - | - | 392999.71 | 1223506.21 | - | Метод спутниковых геодезических измерений (определений) | 0.20 |
| н1051О | - | - | - | 393001.85 | 1223507.13 | - | Метод спутниковых геодезических измерений (определений) | 0.20 |
| н1052О | - | - | - | 393000.04 | 1223511.22 | - | Метод спутниковых геодезических измерений (определений) | 0.20 |
| н1053О | - | - | - | 392997.94 | 1223510.31 | - | Метод спутниковых геодезических измерений (определений) | 0.20 |
| н1054О | - | - | - | 392997.51 | 1223511.31 | - | Метод спутниковых геодезических измерений (определений) | 0.20 |
| н1055О | - | - | - | 392992.14 | 1223508.97 | - | Метод спутниковых геодезических измерений (определений) | 0.20 |
| н1056О | - | - | - | 392995.08 | 1223502.16 | - | Метод спутниковых геодезических измерений (определений) | 0.20 |

**1. Сведения о характерных точках контура объекта недвижимости с кадастровым номером : 21:21:231401:798 :**

**Система координат МСК-21, зона** **Зона № 1**

| Обозначение характерных точек контура | Содержатся в Едином государственном реестре недвижимости | | | Определены в ходе выполнения комплексных кадастровых работ | | | Метод определения координат | Формулы, примененные для расчета средней квадратической погрешности определения координат характерных точек (Mt), м, с подставленными в такие формулы значениями и итоговые (вычисленные) значения Mt, м |
|---|---|---|---|---|---|---|---|---|
| | Координаты, м | | Радиус, м | Координаты, м | | Радиус, м | | |
| | X | Y | R | X | Y | R | | |
| 1 | 2 | 3 | 4 | 5 | 6 | 7 | 8 | 9 |
| н1049О | - | - | - | 393000.43 | 1223504.49 | - | Метод спутниковых геодезических измерений (определений) | 0.20 |

**2. Сведения о характеристиках объекта недвижимости с кадастровым номером : 21:21:231401:798 :**

| № п/п | Наименование характеристики | Значение характеристики |
|---|---|---|
| 1 | 2 | 3 |
| 1. | Вид объекта недвижимости | здание |
| 2. | Ранее присвоенный государственный учетный номер (инвентарный) здания, сооружения, объекта незавершенного строительства | - |
| 3. | Кадастровый номер земельного участка (земельных участков), в границах которого (которых) расположены здание, сооружение, объект незавершенного строительства | 21:21:231401:197 |
| 4. | Уникальный учетный номер кадастрового квартала, в границах которого расположены здание, сооружение, объект незавершенного строительства | 21:21:231401 |
| 5. | Адрес здания, сооружения, объекта незавершенного строительства | Российская Федерация, Чувашская Республика (Чувашия), район Чебоксарский, сельское поселение Кшаушское, садовое некоммерческое товарищество Шоркино, участок 197 |
| 5.1. | Сведения о местоположении здания, сооружения, объекта незавершенного строительства (при отсутствии адреса) в структурированном в соответствии с федеральной информационной адресной системой виде | - |
| 5.2. | Дополнительные сведения о местоположении | - |
| 6. | Иные сведения | - |

**3. Пояснения к сведениям об объекте недвижимости с кадастровым номером 21:21:231401:798 :**

| | |
|---|---|
| 1. | - |

# Описание местоположения зданий, сооружений, объектов незавершенного строительства на земельном участке

**1. Сведения о характерных точках контура объекта недвижимости с кадастровым номером : 21:21:231401:799 :**

**Система координат МСК-21, зона** **Зона № 1**

| Обозначение характерных точек контура | Содержатся в Едином государственном реестре недвижимости | | | Определены в ходе выполнения комплексных кадастровых работ | | | Метод определения координат | Формулы, примененные для расчета средней квадратической погрешности определения координат характерных точек (Mt), м, с подставленными в такие формулы значениями и итоговые (вычисленные) значения Mt, м |
|---|---|---|---|---|---|---|---|---|
| | Координаты, м | | Радиус, м | Координаты, м | | Радиус, м | | |
| | X | Y | R | X | Y | R | | |
| 1 | 2 | 3 | 4 | 5 | 6 | 7 | 8 | 9 |
| н1057О | - | - | - | 392551.59 | 1223025.38 | - | Метод спутниковых геодезических измерений (определений) | 0.20 |
| н1058О | - | - | - | 392549.75 | 1223029.49 | - | Метод спутниковых геодезических измерений (определений) | 0.20 |
| н1059О | - | - | - | 392544.25 | 1223026.95 | - | Метод спутниковых геодезических измерений (определений) | 0.20 |
| н1060О | - | - | - | 392546.09 | 1223022.84 | - | Метод спутниковых геодезических измерений (определений) | 0.20 |
| н1057О | - | - | - | 392551.59 | 1223025.38 | - | Метод спутниковых геодезических измерений (определений) | 0.20 |

**2. Сведения о характеристиках объекта недвижимости с кадастровым номером : 21:21:231401:799 :**

| № п/п | Наименование характеристики | Значение характеристики |
|---|---|---|
| 1 | 2 | 3 |
| 1. | Вид объекта недвижимости | здание |
| 2. | Ранее присвоенный государственный учетный номер (инвентарный) здания, сооружения, объекта незавершенного строительства | - |
| 3. | Кадастровый номер земельного участка (земельных участков), в границах которого (которых) расположены здание, сооружение, объект незавершенного строительства | 21:21:231401:592 |

**2. Сведения о характеристиках объекта недвижимости с кадастровым номером : 21:21:231401:799 :**

| № п/п | Наименование характеристики | Значение характеристики |
|---|---|---|
| 1 | 2 | 3 |
| 4. | Уникальный учетный номер кадастрового квартала, в границах которого расположены здание, сооружение, объект незавершенного строительства | 21:21:231401 |
| 5. | Адрес здания, сооружения, объекта незавершенного строительства | Российская Федерация, Чувашская Республика (Чувашия), район Чебоксарский, сельское поселение Кшаушское, садовое некоммерческое товарищество Шоркино, участок 592 |
| 5.1. | Сведения о местоположении здания, сооружения, объекта незавершенного строительства (при отсутствии адреса) в структурированном в соответствии с федеральной информационной адресной системой виде | - |
| 5.2. | Дополнительные сведения о местоположении | - |
| 6. | Иные сведения | - |

**3. Пояснения к сведениям об объекте недвижимости с кадастровым номером 21:21:231401:799 :**

| | |
|---|---|
| 1. | - |

# Описание местоположения зданий, сооружений, объектов незавершенного строительства на земельном участке

**1. Сведения о характерных точках контура объекта недвижимости с кадастровым номером : 21:21:231401:800 :**

**Система координат МСК-21, зона** **Зона № 1**

| Обозначение характерных точек контура | Содержатся в Едином государственном реестре недвижимости | | | Определены в ходе выполнения комплексных кадастровых работ | | | Метод определения координат | Формулы, примененные для расчета средней квадратической погрешности определения координат характерных точек (Mt), м, с подставленными в такие формулы значениями и итоговые (вычисленные) значения Mt, м |
|---|---|---|---|---|---|---|---|---|
| | Координаты, м | | Радиус, м | Координаты, м | | Радиус, м | | |
| | X | Y | R | X | Y | R | | |
| 1 | 2 | 3 | 4 | 5 | 6 | 7 | 8 | 9 |
| н1061О | - | - | - | 392683.20 | 1223361.92 | - | Метод спутниковых геодезических измерений (определений) | 0.20 |
| н1062О | - | - | - | 392682.04 | 1223364.50 | - | Метод спутниковых геодезических измерений (определений) | 0.20 |
| н1063О | - | - | - | 392677.13 | 1223362.45 | - | Метод спутниковых геодезических измерений (определений) | 0.20 |
| н1064О | - | - | - | 392678.30 | 1223359.87 | - | Метод спутниковых геодезических измерений (определений) | 0.20 |
| н1061О | - | - | - | 392683.20 | 1223361.92 | - | Метод спутниковых геодезических измерений (определений) | 0.20 |

**2. Сведения о характеристиках объекта недвижимости с кадастровым номером : 21:21:231401:800 :**

| № п/п | Наименование характеристики | Значение характеристики |
|---|---|---|
| 1 | 2 | 3 |
| 1. | Вид объекта недвижимости | здание |
| 2. | Ранее присвоенный государственный учетный номер (инвентарный) здания, сооружения, объекта незавершенного строительства | - |
| 3. | Кадастровый номер земельного участка (земельных участков), в границах которого (которых) расположены здание, сооружение, объект незавершенного строительства | 21:21:231401:433 |

**2. Сведения о характеристиках объекта недвижимости с кадастровым номером : 21:21:231401:800 :**

| № п/п | Наименование характеристики | Значение характеристики |
|---|---|---|
| 1 | 2 | 3 |
| 4. | Уникальный учетный номер кадастрового квартала, в границах которого расположены здание, сооружение, объект незавершенного строительства | 21:21:231401 |
| 5. | Адрес здания, сооружения, объекта незавершенного строительства | Российская Федерация, Чувашская Республика (Чувашия), район Чебоксарский, сельское поселение Кшаушское, садовое некоммерческое товарищество Шоркино, участок 433 |
| 5.1. | Сведения о местоположении здания, сооружения, объекта незавершенного строительства (при отсутствии адреса) в структурированном в соответствии с федеральной информационной адресной системой виде | - |
| 5.2. | Дополнительные сведения о местоположении | - |
| 6. | Иные сведения | - |

**3. Пояснения к сведениям об объекте недвижимости с кадастровым номером 21:21:231401:800 :**

| | |
|---|---|
| 1. | - |

# Описание местоположения зданий, сооружений, объектов незавершенного строительства на земельном участке

**1. Сведения о характерных точках контура объекта недвижимости с кадастровым номером : 21:21:231401:802 :**

**Система координат МСК-21, зона** **Зона № 1**

| Обозначение характерных точек контура | Содержатся в Едином государственном реестре недвижимости | | | Определены в ходе выполнения комплексных кадастровых работ | | | Метод определения координат | Формулы, примененные для расчета средней квадратической погрешности определения координат характерных точек (Mt), м, с подставленными в такие формулы значениями и итоговые (вычисленные) значения Mt, м |
|---|---|---|---|---|---|---|---|---|
| | Координаты, м | | Радиус, м | Координаты, м | | Радиус, м | | |
| | X | Y | R | X | Y | R | | |
| 1 | 2 | 3 | 4 | 5 | 6 | 7 | 8 | 9 |
| н1065О | - | - | - | 392726.89 | 1223975.30 | - | Метод спутниковых геодезических измерений (определений) | 0.20 |
| н1066О | - | - | - | 392730.16 | 1223979.80 | - | Метод спутниковых геодезических измерений (определений) | 0.20 |
| н1067О | - | - | - | 392727.72 | 1223981.66 | - | Метод спутниковых геодезических измерений (определений) | 0.20 |
| н1068О | - | - | - | 392724.45 | 1223977.16 | - | Метод спутниковых геодезических измерений (определений) | 0.20 |
| н1065О | - | - | - | 392726.89 | 1223975.30 | - | Метод спутниковых геодезических измерений (определений) | 0.20 |

**2. Сведения о характеристиках объекта недвижимости с кадастровым номером : 21:21:231401:802 :**

| № п/п | Наименование характеристики | Значение характеристики |
|---|---|---|
| 1 | 2 | 3 |
| 1. | Вид объекта недвижимости | здание |
| 2. | Ранее присвоенный государственный учетный номер (инвентарный) здания, сооружения, объекта незавершенного строительства | - |
| 3. | Кадастровый номер земельного участка (земельных участков), в границах которого (которых) расположены здание, сооружение, объект незавершенного строительства | 21:21:231401:615 |

**2. Сведения о характеристиках объекта недвижимости с кадастровым номером : 21:21:231401:802 :**

| № п/п | Наименование характеристики | Значение характеристики |
|---|---|---|
| 1 | 2 | 3 |
| 4. | Уникальный учетный номер кадастрового квартала, в границах которого расположены здание, сооружение, объект незавершенного строительства | 21:21:231401 |
| 5. | Адрес здания, сооружения, объекта незавершенного строительства | Российская Федерация, Чувашская Республика (Чувашия), район Чебоксарский, сельское поселение Кшаушское, садовое некоммерческое товарищество Шоркино, участок 615 |
| 5.1. | Сведения о местоположении здания, сооружения, объекта незавершенного строительства (при отсутствии адреса) в структурированном в соответствии с федеральной информационной адресной системой виде | - |
| 5.2. | Дополнительные сведения о местоположении | - |
| 6. | Иные сведения | - |

**3. Пояснения к сведениям об объекте недвижимости с кадастровым номером 21:21:231401:802 :**

| | |
|---|---|
| 1. | - |

# Описание местоположения зданий, сооружений, объектов незавершенного строительства на земельном участке

**1. Сведения о характерных точках контура объекта недвижимости с кадастровым номером : 21:21:231401:813 :**

**Система координат МСК-21, зона** **Зона № 1**

| Обозначение характерных точек контура | Содержатся в Едином государственном реестре недвижимости | | | Определены в ходе выполнения комплексных кадастровых работ | | | Метод определения координат | Формулы, примененные для расчета средней квадратической погрешности определения координат характерных точек (Mt), м, с подставленными в такие формулы значениями и итоговые (вычисленные) значения Mt, м |
|---|---|---|---|---|---|---|---|---|
| | Координаты, м | | Радиус, м | Координаты, м | | Радиус, м | | |
| | X | Y | R | X | Y | R | | |
| 1 | 2 | 3 | 4 | 5 | 6 | 7 | 8 | 9 |
| н1069О | - | - | - | 393194.96 | 1223512.90 | - | Метод спутниковых геодезических измерений (определений) | 0.20 |
| н1070О | - | - | - | 393193.44 | 1223517.02 | - | Метод спутниковых геодезических измерений (определений) | 0.20 |
| н1071О | - | - | - | 393186.66 | 1223514.41 | - | Метод спутниковых геодезических измерений (определений) | 0.20 |
| н1072О | - | - | - | 393188.19 | 1223510.28 | - | Метод спутниковых геодезических измерений (определений) | 0.20 |
| н1069О | - | - | - | 393194.96 | 1223512.90 | - | Метод спутниковых геодезических измерений (определений) | 0.20 |

**2. Сведения о характеристиках объекта недвижимости с кадастровым номером : 21:21:231401:813 :**

| № п/п | Наименование характеристики | Значение характеристики |
|---|---|---|
| 1 | 2 | 3 |
| 1. | Вид объекта недвижимости | здание |
| 2. | Ранее присвоенный государственный учетный номер (инвентарный) здания, сооружения, объекта незавершенного строительства | - |
| 3. | Кадастровый номер земельного участка (земельных участков), в границах которого (которых) расположены здание, сооружение, объект незавершенного строительства | 21:21:231401:32 |

**2. Сведения о характеристиках объекта недвижимости с кадастровым номером : 21:21:231401:813 :**

| № п/п | Наименование характеристики | Значение характеристики |
|---|---|---|
| 1 | 2 | 3 |
| 4. | Уникальный учетный номер кадастрового квартала, в границах которого расположены здание, сооружение, объект незавершенного строительства | 21:21:231401 |
| 5. | Адрес здания, сооружения, объекта незавершенного строительства | Российская Федерация, Чувашская Республика (Чувашия), район Чебоксарский, сельское поселение Кшаушское, садовое некоммерческое товарищество Шоркино, участок 32 |
| 5.1. | Сведения о местоположении здания, сооружения, объекта незавершенного строительства (при отсутствии адреса) в структурированном в соответствии с федеральной информационной адресной системой виде | - |
| 5.2. | Дополнительные сведения о местоположении | - |
| 6. | Иные сведения | - |

**3. Пояснения к сведениям об объекте недвижимости с кадастровым номером 21:21:231401:813 :**

| | |
|---|---|
| 1. | - |

# Описание местоположения зданий, сооружений, объектов незавершенного строительства на земельном участке

**1. Сведения о характерных точках контура объекта недвижимости с кадастровым номером : 21:21:231401:814 :**

**Система координат МСК-21, зона** **Зона № 1**

| Обозначение характерных точек контура | Содержатся в Едином государственном реестре недвижимости | | | Определены в ходе выполнения комплексных кадастровых работ | | | Метод определения координат | Формулы, примененные для расчета средней квадратической погрешности определения координат характерных точек (Mt), м, с подставленными в такие формулы значениями и итоговые (вычисленные) значения Mt, м |
|---|---|---|---|---|---|---|---|---|
| | Координаты, м | | Радиус, м | Координаты, м | | Радиус, м | | |
| | X | Y | R | X | Y | R | | |
| 1 | 2 | 3 | 4 | 5 | 6 | 7 | 8 | 9 |
| н1073О | - | - | - | 392917.68 | 1223500.62 | - | Метод спутниковых геодезических измерений (определений) | 0.20 |
| н1074О | - | - | - | 392912.62 | 1223511.30 | - | Метод спутниковых геодезических измерений (определений) | 0.20 |
| н1075О | - | - | - | 392908.32 | 1223509.24 | - | Метод спутниковых геодезических измерений (определений) | 0.20 |
| н1076О | - | - | - | 392912.63 | 1223500.22 | - | Метод спутниковых геодезических измерений (определений) | 0.20 |
| н1077О | - | - | - | 392913.07 | 1223500.43 | - | Метод спутниковых геодезических измерений (определений) | 0.20 |
| н1078О | - | - | - | 392913.78 | 1223498.92 | - | Метод спутниковых геодезических измерений (определений) | 0.20 |
| н1073О | - | - | - | 392917.68 | 1223500.62 | - | Метод спутниковых геодезических измерений (определений) | 0.20 |

**2. Сведения о характеристиках объекта недвижимости с кадастровым номером : 21:21:231401:814 :**

| № п/п | Наименование характеристики | Значение характеристики |
|---|---|---|
| 1 | 2 | 3 |
| 1. | Вид объекта недвижимости | здание |
| 2. | Ранее присвоенный государственный учетный номер (инвентарный) здания, сооружения, объекта незавершенного строительства | - |
| 3. | Кадастровый номер земельного участка (земельных участков), в границах которого (которых) расположены здание, сооружение, объект незавершенного строительства | 21:21:231401:256 |
| 4. | Уникальный учетный номер кадастрового квартала, в границах которого расположены здание, сооружение, объект незавершенного строительства | 21:21:231401 |
| 5. | Адрес здания, сооружения, объекта незавершенного строительства | Российская Федерация, Чувашская Республика (Чувашия), район Чебоксарский, сельское поселение Кшаушское, садовое некоммерческое товарищество Шоркино, участок 256 |
| 5.1. | Сведения о местоположении здания, сооружения, объекта незавершенного строительства (при отсутствии адреса) в структурированном в соответствии с федеральной информационной адресной системой виде | - |
| 5.2. | Дополнительные сведения о местоположении | - |
| 6. | Иные сведения | - |

**3. Пояснения к сведениям об объекте недвижимости с кадастровым номером 21:21:231401:814 :**

| | |
|---|---|
| 1. | - |

# Описание местоположения зданий, сооружений, объектов незавершенного строительства на земельном участке

**1. Сведения о характерных точках контура объекта недвижимости с кадастровым номером : 21:21:231401:816 :**

**Система координат МСК-21, зона** **Зона № 1**

| Обозначение характерных точек контура | Содержатся в Едином государственном реестре недвижимости | | | Определены в ходе выполнения комплексных кадастровых работ | | | Метод определения координат | Формулы, примененные для расчета средней квадратической погрешности определения координат характерных точек (Mt), м, с подставленными в такие формулы значениями и итоговые (вычисленные) значения Mt, м |
|---|---|---|---|---|---|---|---|---|
| | Координаты, м | | Радиус, м | Координаты, м | | Радиус, м | | |
| | X | Y | R | X | Y | R | | |
| 1 | 2 | 3 | 4 | 5 | 6 | 7 | 8 | 9 |
| н1079О | - | - | - | 392949.35 | 1223669.12 | - | Метод спутниковых геодезических измерений (определений) | 0.20 |
| н1080О | - | - | - | 392946.38 | 1223676.43 | - | Метод спутниковых геодезических измерений (определений) | 0.20 |
| н1081О | - | - | - | 392941.63 | 1223674.49 | - | Метод спутниковых геодезических измерений (определений) | 0.20 |
| н1082О | - | - | - | 392944.60 | 1223667.15 | - | Метод спутниковых геодезических измерений (определений) | 0.20 |
| н1079О | - | - | - | 392949.35 | 1223669.12 | - | Метод спутниковых геодезических измерений (определений) | 0.20 |

**2. Сведения о характеристиках объекта недвижимости с кадастровым номером : 21:21:231401:816 :**

| № п/п | Наименование характеристики | Значение характеристики |
|---|---|---|
| 1 | 2 | 3 |
| 1. | Вид объекта недвижимости | здание |
| 2. | Ранее присвоенный государственный учетный номер (инвентарный) здания, сооружения, объекта незавершенного строительства | - |
| 3. | Кадастровый номер земельного участка (земельных участков), в границах которого (которых) расположены здание, сооружение, объект незавершенного строительства | 21:21:231401:174 |

**2. Сведения о характеристиках объекта недвижимости с кадастровым номером : 21:21:231401:816 :**

| № п/п | Наименование характеристики | Значение характеристики |
|---|---|---|
| 1 | 2 | 3 |
| 4. | Уникальный учетный номер кадастрового квартала, в границах которого расположены здание, сооружение, объект незавершенного строительства | 21:21:231401 |
| 5. | Адрес здания, сооружения, объекта незавершенного строительства | Российская Федерация, Чувашская Республика (Чувашия), район Чебоксарский, сельское поселение Кшаушское, садовое некоммерческое товарищество Шоркино, участок 174 |
| 5.1. | Сведения о местоположении здания, сооружения, объекта незавершенного строительства (при отсутствии адреса) в структурированном в соответствии с федеральной информационной адресной системой виде | - |
| 5.2. | Дополнительные сведения о местоположении | - |
| 6. | Иные сведения | - |

**3. Пояснения к сведениям об объекте недвижимости с кадастровым номером 21:21:231401:816 :**

| | |
|---|---|
| 1. | - |

# Описание местоположения зданий, сооружений, объектов незавершенного строительства на земельном участке

**1. Сведения о характерных точках контура объекта недвижимости с кадастровым номером : 21:21:231401:817 :**

**Система координат МСК-21, зона** **Зона № 1**

| Обозначение характерных точек контура | Содержатся в Едином государственном реестре недвижимости | | | Определены в ходе выполнения комплексных кадастровых работ | | | Метод определения координат | Формулы, примененные для расчета средней квадратической погрешности определения координат характерных точек (Mt), м, с подставленными в такие формулы значениями и итоговые (вычисленные) значения Mt, м |
|---|---|---|---|---|---|---|---|---|
| | Координаты, м | | Радиус, м | Координаты, м | | Радиус, м | | |
| | X | Y | R | X | Y | R | | |
| 1 | 2 | 3 | 4 | 5 | 6 | 7 | 8 | 9 |
| н1083О | - | - | - | 393116.34 | 1223647.54 | - | Метод спутниковых геодезических измерений (определений) | 0.20 |
| н1084О | - | - | - | 393114.54 | 1223651.06 | - | Метод спутниковых геодезических измерений (определений) | 0.20 |
| н1085О | - | - | - | 393110.18 | 1223648.84 | - | Метод спутниковых геодезических измерений (определений) | 0.20 |
| н1086О | - | - | - | 393111.99 | 1223645.31 | - | Метод спутниковых геодезических измерений (определений) | 0.20 |
| н1083О | - | - | - | 393116.34 | 1223647.54 | - | Метод спутниковых геодезических измерений (определений) | 0.20 |

**2. Сведения о характеристиках объекта недвижимости с кадастровым номером : 21:21:231401:817 :**

| № п/п | Наименование характеристики | Значение характеристики |
|---|---|---|
| 1 | 2 | 3 |
| 1. | Вид объекта недвижимости | здание |
| 2. | Ранее присвоенный государственный учетный номер (инвентарный) здания, сооружения, объекта незавершенного строительства | - |
| 3. | Кадастровый номер земельного участка (земельных участков), в границах которого (которых) расположены здание, сооружение, объект незавершенного строительства | 21:21:231401:38 |

**2. Сведения о характеристиках объекта недвижимости с кадастровым номером : 21:21:231401:817 :**

| № п/п | Наименование характеристики | Значение характеристики |
|---|---|---|
| 1 | 2 | 3 |
| 4. | Уникальный учетный номер кадастрового квартала, в границах которого расположены здание, сооружение, объект незавершенного строительства | 21:21:231401 |
| 5. | Адрес здания, сооружения, объекта незавершенного строительства | Российская Федерация, Чувашская Республика (Чувашия), район Чебоксарский, сельское поселение Кшаушское, садовое некоммерческое товарищество Шоркино, участок 38 |
| 5.1. | Сведения о местоположении здания, сооружения, объекта незавершенного строительства (при отсутствии адреса) в структурированном в соответствии с федеральной информационной адресной системой виде | - |
| 5.2. | Дополнительные сведения о местоположении | - |
| 6. | Иные сведения | - |

**3. Пояснения к сведениям об объекте недвижимости с кадастровым номером 21:21:231401:817 :**

| | |
|---|---|
| 1. | - |

# Описание местоположения зданий, сооружений, объектов незавершенного строительства на земельном участке

**1. Сведения о характерных точках контура объекта недвижимости с кадастровым номером : 21:21:231401:819 :**

**Система координат МСК-21, зона** **Зона № 1**

| Обозначение характерных точек контура | Содержатся в Едином государственном реестре недвижимости | | | Определены в ходе выполнения комплексных кадастровых работ | | | Метод определения координат | Формулы, примененные для расчета средней квадратической погрешности определения координат характерных точек (Mt), м, с подставленными в такие формулы значениями и итоговые (вычисленные) значения Mt, м |
|---|---|---|---|---|---|---|---|---|
| | Координаты, м | | Радиус, м | Координаты, м | | Радиус, м | | |
| | X | Y | R | X | Y | R | | |
| 1 | 2 | 3 | 4 | 5 | 6 | 7 | 8 | 9 |
| н1087О | - | - | - | 392789.00 | 1223550.56 | - | Метод спутниковых геодезических измерений (определений) | 0.20 |
| н1088О | - | - | - | 392785.98 | 1223557.39 | - | Метод спутниковых геодезических измерений (определений) | 0.20 |
| н1089О | - | - | - | 392781.93 | 1223555.53 | - | Метод спутниковых геодезических измерений (определений) | 0.20 |
| н1090О | - | - | - | 392784.98 | 1223548.69 | - | Метод спутниковых геодезических измерений (определений) | 0.20 |
| н1087О | - | - | - | 392789.00 | 1223550.56 | - | Метод спутниковых геодезических измерений (определений) | 0.20 |

**2. Сведения о характеристиках объекта недвижимости с кадастровым номером : 21:21:231401:819 :**

| № п/п | Наименование характеристики | Значение характеристики |
|---|---|---|
| 1 | 2 | 3 |
| 1. | Вид объекта недвижимости | здание |
| 2. | Ранее присвоенный государственный учетный номер (инвентарный) здания, сооружения, объекта незавершенного строительства | - |
| 3. | Кадастровый номер земельного участка (земельных участков), в границах которого (которых) расположены здание, сооружение, объект незавершенного строительства | 21:21:231401:292 |

**2. Сведения о характеристиках объекта недвижимости с кадастровым номером : 21:21:231401:819 :**

| № п/п | Наименование характеристики | Значение характеристики |
|---|---|---|
| 1 | 2 | 3 |
| 4. | Уникальный учетный номер кадастрового квартала, в границах которого расположены здание, сооружение, объект незавершенного строительства | 21:21:231401 |
| 5. | Адрес здания, сооружения, объекта незавершенного строительства | Российская Федерация, Чувашская Республика (Чувашия), район Чебоксарский, сельское поселение Кшаушское, садовое некоммерческое товарищество Шоркино, участок 292 |
| 5.1. | Сведения о местоположении здания, сооружения, объекта незавершенного строительства (при отсутствии адреса) в структурированном в соответствии с федеральной информационной адресной системой виде | - |
| 5.2. | Дополнительные сведения о местоположении | - |
| 6. | Иные сведения | - |

**3. Пояснения к сведениям об объекте недвижимости с кадастровым номером 21:21:231401:819 :**

| | |
|---|---|
| 1. | - |

# Описание местоположения зданий, сооружений, объектов незавершенного строительства на земельном участке

**1. Сведения о характерных точках контура объекта недвижимости с кадастровым номером : 21:21:231401:821 :**

**Система координат МСК-21, зона** **Зона № 1**

| Обозначение характерных точек контура | Содержатся в Едином государственном реестре недвижимости | | | Определены в ходе выполнения комплексных кадастровых работ | | | Метод определения координат | Формулы, примененные для расчета средней квадратической погрешности определения координат характерных точек (Mt), м, с подставленными в такие формулы значениями и итоговые (вычисленные) значения Mt, м |
|---|---|---|---|---|---|---|---|---|
| | Координаты, м | | Радиус, м | Координаты, м | | Радиус, м | | |
| | X | Y | R | X | Y | R | | |
| 1 | 2 | 3 | 4 | 5 | 6 | 7 | 8 | 9 |
| н1091О | - | - | - | 392775.20 | 1223435.38 | - | Метод спутниковых геодезических измерений (определений) | 0.20 |
| н1092О | - | - | - | 392773.65 | 1223438.76 | - | Метод спутниковых геодезических измерений (определений) | 0.20 |
| н1093О | - | - | - | 392768.20 | 1223436.29 | - | Метод спутниковых геодезических измерений (определений) | 0.20 |
| н1094О | - | - | - | 392769.75 | 1223432.91 | - | Метод спутниковых геодезических измерений (определений) | 0.20 |
| н1091О | - | - | - | 392775.20 | 1223435.38 | - | Метод спутниковых геодезических измерений (определений) | 0.20 |

**2. Сведения о характеристиках объекта недвижимости с кадастровым номером : 21:21:231401:821 :**

| № п/п | Наименование характеристики | Значение характеристики |
|---|---|---|
| 1 | 2 | 3 |
| 1. | Вид объекта недвижимости | здание |
| 2. | Ранее присвоенный государственный учетный номер (инвентарный) здания, сооружения, объекта незавершенного строительства | - |
| 3. | Кадастровый номер земельного участка (земельных участков), в границах которого (которых) расположены здание, сооружение, объект незавершенного строительства | 21:21:231401:345 |

**2. Сведения о характеристиках объекта недвижимости с кадастровым номером : 21:21:231401:821 :**

| № п/п | Наименование характеристики | Значение характеристики |
|---|---|---|
| 1 | 2 | 3 |
| 4. | Уникальный учетный номер кадастрового квартала, в границах которого расположены здание, сооружение, объект незавершенного строительства | 21:21:231401 |
| 5. | Адрес здания, сооружения, объекта незавершенного строительства | Российская Федерация, Чувашская Республика (Чувашия), район Чебоксарский, сельское поселение Кшаушское, садовое некоммерческое товарищество Шоркино, участок 345 |
| 5.1. | Сведения о местоположении здания, сооружения, объекта незавершенного строительства (при отсутствии адреса) в структурированном в соответствии с федеральной информационной адресной системой виде | - |
| 5.2. | Дополнительные сведения о местоположении | - |
| 6. | Иные сведения | - |

**3. Пояснения к сведениям об объекте недвижимости с кадастровым номером 21:21:231401:821 :**

| | |
|---|---|
| 1. | - |

# Описание местоположения зданий, сооружений, объектов незавершенного строительства на земельном участке

**1. Сведения о характерных точках контура объекта недвижимости с кадастровым номером : 21:21:231401:822 :**

**Система координат МСК-21, зона** **Зона № 1**

| Обозначение характерных точек контура | Содержатся в Едином государственном реестре недвижимости | | | Определены в ходе выполнения комплексных кадастровых работ | | | Метод определения координат | Формулы, примененные для расчета средней квадратической погрешности определения координат характерных точек (Mt), м, с подставленными в такие формулы значениями и итоговые (вычисленные) значения Mt, м |
|---|---|---|---|---|---|---|---|---|
| | Координаты, м | | Радиус, м | Координаты, м | | Радиус, м | | |
| | X | Y | R | X | Y | R | | |
| 1 | 2 | 3 | 4 | 5 | 6 | 7 | 8 | 9 |
| н1095О | - | - | - | 393039.15 | 1223629.52 | - | Метод спутниковых геодезических измерений (определений) | 0.20 |
| н1096О | - | - | - | 393035.65 | 1223637.00 | - | Метод спутниковых геодезических измерений (определений) | 0.20 |
| н1097О | - | - | - | 393032.37 | 1223635.41 | - | Метод спутниковых геодезических измерений (определений) | 0.20 |
| н1098О | - | - | - | 393035.88 | 1223627.93 | - | Метод спутниковых геодезических измерений (определений) | 0.20 |
| н1095О | - | - | - | 393039.15 | 1223629.52 | - | Метод спутниковых геодезических измерений (определений) | 0.20 |

**2. Сведения о характеристиках объекта недвижимости с кадастровым номером : 21:21:231401:822 :**

| № п/п | Наименование характеристики | Значение характеристики |
|---|---|---|
| 1 | 2 | 3 |
| 1. | Вид объекта недвижимости | здание |
| 2. | Ранее присвоенный государственный учетный номер (инвентарный) здания, сооружения, объекта незавершенного строительства | - |
| 3. | Кадастровый номер земельного участка (земельных участков), в границах которого (которых) расположены здание, сооружение, объект незавершенного строительства | 21:21:231401:102 |

**2. Сведения о характеристиках объекта недвижимости с кадастровым номером : 21:21:231401:822 :**

| № п/п | Наименование характеристики | Значение характеристики |
|---|---|---|
| 1 | 2 | 3 |
| 4. | Уникальный учетный номер кадастрового квартала, в границах которого расположены здание, сооружение, объект незавершенного строительства | 21:21:231401 |
| 5. | Адрес здания, сооружения, объекта незавершенного строительства | Российская Федерация, Чувашская Республика (Чувашия), район Чебоксарский, сельское поселение Кшаушское, садовое некоммерческое товарищество Шоркино, участок 102 |
| 5.1. | Сведения о местоположении здания, сооружения, объекта незавершенного строительства (при отсутствии адреса) в структурированном в соответствии с федеральной информационной адресной системой виде | - |
| 5.2. | Дополнительные сведения о местоположении | - |
| 6. | Иные сведения | - |

**3. Пояснения к сведениям об объекте недвижимости с кадастровым номером 21:21:231401:822 :**

| | |
|---|---|
| 1. | - |

# Описание местоположения зданий, сооружений, объектов незавершенного строительства на земельном участке

**1. Сведения о характерных точках контура объекта недвижимости с кадастровым номером : 21:21:231401:823 :**

**Система координат МСК-21, зона** **Зона № 1**

| Обозначение характерных точек контура | Содержатся в Едином государственном реестре недвижимости | | | Определены в ходе выполнения комплексных кадастровых работ | | | Метод определения координат | Формулы, примененные для расчета средней квадратической погрешности определения координат характерных точек (Mt), м, с подставленными в такие формулы значениями и итоговые (вычисленные) значения Mt, м |
|---|---|---|---|---|---|---|---|---|
| | Координаты, м | | Радиус, м | Координаты, м | | Радиус, м | | |
| | X | Y | R | X | Y | R | | |
| 1 | 2 | 3 | 4 | 5 | 6 | 7 | 8 | 9 |
| н1099О | - | - | - | 392760.16 | 1222883.35 | - | Метод спутниковых геодезических измерений (определений) | 0.20 |
| н1100О | - | - | - | 392758.55 | 1222886.44 | - | Метод спутниковых геодезических измерений (определений) | 0.20 |
| н1101О | - | - | - | 392753.05 | 1222883.43 | - | Метод спутниковых геодезических измерений (определений) | 0.20 |
| н1102О | - | - | - | 392754.66 | 1222880.35 | - | Метод спутниковых геодезических измерений (определений) | 0.20 |
| н1099О | - | - | - | 392760.16 | 1222883.35 | - | Метод спутниковых геодезических измерений (определений) | 0.20 |

**2. Сведения о характеристиках объекта недвижимости с кадастровым номером : 21:21:231401:823 :**

| № п/п | Наименование характеристики | Значение характеристики |
|---|---|---|
| 1 | 2 | 3 |
| 1. | Вид объекта недвижимости | здание |
| 2. | Ранее присвоенный государственный учетный номер (инвентарный) здания, сооружения, объекта незавершенного строительства | - |
| 3. | Кадастровый номер земельного участка (земельных участков), в границах которого (которых) расположены здание, сооружение, объект незавершенного строительства | 21:21:231401:671 |

**2. Сведения о характеристиках объекта недвижимости с кадастровым номером : 21:21:231401:823 :**

| № п/п | Наименование характеристики | Значение характеристики |
|---|---|---|
| 1 | 2 | 3 |
| 4. | Уникальный учетный номер кадастрового квартала, в границах которого расположены здание, сооружение, объект незавершенного строительства | 21:21:231401 |
| 5. | Адрес здания, сооружения, объекта незавершенного строительства | Российская Федерация, Чувашская Республика (Чувашия), район Чебоксарский, сельское поселение Кшаушское, садовое некоммерческое товарищество Шоркино, участок 671 |
| 5.1. | Сведения о местоположении здания, сооружения, объекта незавершенного строительства (при отсутствии адреса) в структурированном в соответствии с федеральной информационной адресной системой виде | - |
| 5.2. | Дополнительные сведения о местоположении | - |
| 6. | Иные сведения | - |

**3. Пояснения к сведениям об объекте недвижимости с кадастровым номером 21:21:231401:823 :**

| | |
|---|---|
| 1. | - |

# Описание местоположения зданий, сооружений, объектов незавершенного строительства на земельном участке

**1. Сведения о характерных точках контура объекта недвижимости с кадастровым номером : 21:21:231401:824 :**

**Система координат МСК-21, зона** **Зона № 1**

| Обозначение характерных точек контура | Содержатся в Едином государственном реестре недвижимости | | | Определены в ходе выполнения комплексных кадастровых работ | | | Метод определения координат | Формулы, примененные для расчета средней квадратической погрешности определения координат характерных точек (Mt), м, с подставленными в такие формулы значениями и итоговые (вычисленные) значения Mt, м |
|---|---|---|---|---|---|---|---|---|
| | Координаты, м | | Радиус, м | Координаты, м | | Радиус, м | | |
| | X | Y | R | X | Y | R | | |
| 1 | 2 | 3 | 4 | 5 | 6 | 7 | 8 | 9 |
| н1103О | - | - | - | 392887.90 | 1223408.46 | - | Метод спутниковых геодезических измерений (определений) | 0.20 |
| н1104О | - | - | - | 392885.43 | 1223413.37 | - | Метод спутниковых геодезических измерений (определений) | 0.20 |
| н1105О | - | - | - | 392880.62 | 1223410.95 | - | Метод спутниковых геодезических измерений (определений) | 0.20 |
| н1106О | - | - | - | 392883.09 | 1223406.04 | - | Метод спутниковых геодезических измерений (определений) | 0.20 |
| н1103О | - | - | - | 392887.90 | 1223408.46 | - | Метод спутниковых геодезических измерений (определений) | 0.20 |

**2. Сведения о характеристиках объекта недвижимости с кадастровым номером : 21:21:231401:824 :**

| № п/п | Наименование характеристики | Значение характеристики |
|---|---|---|
| 1 | 2 | 3 |
| 1. | Вид объекта недвижимости | здание |
| 2. | Ранее присвоенный государственный учетный номер (инвентарный) здания, сооружения, объекта незавершенного строительства | - |
| 3. | Кадастровый номер земельного участка (земельных участков), в границах которого (которых) расположены здание, сооружение, объект незавершенного строительства | 21:21:231401:263 |

**2. Сведения о характеристиках объекта недвижимости с кадастровым номером : 21:21:231401:824 :**

| № п/п | Наименование характеристики | Значение характеристики |
|---|---|---|
| 1 | 2 | 3 |
| 4. | Уникальный учетный номер кадастрового квартала, в границах которого расположены здание, сооружение, объект незавершенного строительства | 21:21:231401 |
| 5. | Адрес здания, сооружения, объекта незавершенного строительства | Российская Федерация, Чувашская Республика (Чувашия), район Чебоксарский, сельское поселение Кшаушское, садовое некоммерческое товарищество Шоркино, участок 263 |
| 5.1. | Сведения о местоположении здания, сооружения, объекта незавершенного строительства (при отсутствии адреса) в структурированном в соответствии с федеральной информационной адресной системой виде | - |
| 5.2. | Дополнительные сведения о местоположении | - |
| 6. | Иные сведения | - |

**3. Пояснения к сведениям об объекте недвижимости с кадастровым номером 21:21:231401:824 :**

| | |
|---|---|
| 1. | - |

# Описание местоположения зданий, сооружений, объектов незавершенного строительства на земельном участке

**1. Сведения о характерных точках контура объекта недвижимости с кадастровым номером : 21:21:231401:825 :**

**Система координат МСК-21, зона** **Зона № 1**

| Обозначение характерных точек контура | Содержатся в Едином государственном реестре недвижимости | | | Определены в ходе выполнения комплексных кадастровых работ | | | Метод определения координат | Формулы, примененные для расчета средней квадратической погрешности определения координат характерных точек (Mt), м, с подставленными в такие формулы значениями и итоговые (вычисленные) значения Mt, м |
|---|---|---|---|---|---|---|---|---|
| | Координаты, м | | Радиус, м | Координаты, м | | Радиус, м | | |
| | X | Y | R | X | Y | R | | |
| 1 | 2 | 3 | 4 | 5 | 6 | 7 | 8 | 9 |
| н1107О | - | - | - | 392964.17 | 1223826.37 | - | Метод спутниковых геодезических измерений (определений) | 0.20 |
| н1108О | - | - | - | 392961.38 | 1223832.44 | - | Метод спутниковых геодезических измерений (определений) | 0.20 |
| н1109О | - | - | - | 392954.71 | 1223829.52 | - | Метод спутниковых геодезических измерений (определений) | 0.20 |
| н1110О | - | - | - | 392956.63 | 1223825.36 | - | Метод спутниковых геодезических измерений (определений) | 0.20 |
| н1111О | - | - | - | 392958.20 | 1223826.05 | - | Метод спутниковых геодезических измерений (определений) | 0.20 |
| н1112О | - | - | - | 392959.05 | 1223824.17 | - | Метод спутниковых геодезических измерений (определений) | 0.20 |
| н1107О | - | - | - | 392964.17 | 1223826.37 | - | Метод спутниковых геодезических измерений (определений) | 0.20 |

**2. Сведения о характеристиках объекта недвижимости с кадастровым номером : 21:21:231401:825 :**

| № п/п | Наименование характеристики | Значение характеристики |
|---|---|---|
| 1 | 2 | 3 |
| 1. | Вид объекта недвижимости | здание |
| 2. | Ранее присвоенный государственный учетный номер (инвентарный) здания, сооружения, объекта незавершенного строительства | - |
| 3. | Кадастровый номер земельного участка (земельных участков), в границах которого (которых) расположены здание, сооружение, объект незавершенного строительства | 21:21:231401:94 |
| 4. | Уникальный учетный номер кадастрового квартала, в границах которого расположены здание, сооружение, объект незавершенного строительства | 21:21:231401 |
| 5. | Адрес здания, сооружения, объекта незавершенного строительства | Российская Федерация, Чувашская Республика (Чувашия), район Чебоксарский, сельское поселение Кшаушское, садовое некоммерческое товарищество Шоркино, участок 94 |
| 5.1. | Сведения о местоположении здания, сооружения, объекта незавершенного строительства (при отсутствии адреса) в структурированном в соответствии с федеральной информационной адресной системой виде | - |
| 5.2. | Дополнительные сведения о местоположении | - |
| 6. | Иные сведения | - |

**3. Пояснения к сведениям об объекте недвижимости с кадастровым номером 21:21:231401:825 :**

| | |
|---|---|
| 1. | - |

# Описание местоположения зданий, сооружений, объектов незавершенного строительства на земельном участке

**1. Сведения о характерных точках контура объекта недвижимости с кадастровым номером : 21:21:231401:827 :**

**Система координат МСК-21, зона** **Зона № 1**

| Обозначение характерных точек контура | Содержатся в Едином государственном реестре недвижимости | | | Определены в ходе выполнения комплексных кадастровых работ | | | Метод определения координат | Формулы, примененные для расчета средней квадратической погрешности определения координат характерных точек (Mt), м, с подставленными в такие формулы значениями и итоговые (вычисленные) значения Mt, м |
|---|---|---|---|---|---|---|---|---|
| | Координаты, м | | Радиус, м | Координаты, м | | Радиус, м | | |
| | X | Y | R | X | Y | R | | |
| 1 | 2 | 3 | 4 | 5 | 6 | 7 | 8 | 9 |
| н1113О | - | - | - | 392712.67 | 1223295.97 | - | Метод спутниковых геодезических измерений (определений) | 0.20 |
| н1114О | - | - | - | 392711.11 | 1223299.50 | - | Метод спутниковых геодезических измерений (определений) | 0.20 |
| н1115О | - | - | - | 392705.54 | 1223297.17 | - | Метод спутниковых геодезических измерений (определений) | 0.20 |
| н1116О | - | - | - | 392707.11 | 1223293.64 | - | Метод спутниковых геодезических измерений (определений) | 0.20 |
| н1113О | - | - | - | 392712.67 | 1223295.97 | - | Метод спутниковых геодезических измерений (определений) | 0.20 |

**2. Сведения о характеристиках объекта недвижимости с кадастровым номером : 21:21:231401:827 :**

| № п/п | Наименование характеристики | Значение характеристики |
|---|---|---|
| 1 | 2 | 3 |
| 1. | Вид объекта недвижимости | здание |
| 2. | Ранее присвоенный государственный учетный номер (инвентарный) здания, сооружения, объекта незавершенного строительства | - |
| 3. | Кадастровый номер земельного участка (земельных участков), в границах которого (которых) расположены здание, сооружение, объект незавершенного строительства | 21:21:231401:430 |

**2. Сведения о характеристиках объекта недвижимости с кадастровым номером : 21:21:231401:827 :**

| № п/п | Наименование характеристики | Значение характеристики |
|---|---|---|
| 1 | 2 | 3 |
| 4. | Уникальный учетный номер кадастрового квартала, в границах которого расположены здание, сооружение, объект незавершенного строительства | 21:21:231401 |
| 5. | Адрес здания, сооружения, объекта незавершенного строительства | Российская Федерация, Чувашская Республика (Чувашия), район Чебоксарский, сельское поселение Кшаушское, садовое некоммерческое товарищество Шоркино, участок 430 |
| 5.1. | Сведения о местоположении здания, сооружения, объекта незавершенного строительства (при отсутствии адреса) в структурированном в соответствии с федеральной информационной адресной системой виде | - |
| 5.2. | Дополнительные сведения о местоположении | - |
| 6. | Иные сведения | - |

**3. Пояснения к сведениям об объекте недвижимости с кадастровым номером 21:21:231401:827 :**

| | |
|---|---|
| 1. | - |

# Описание местоположения зданий, сооружений, объектов незавершенного строительства на земельном участке

**1. Сведения о характерных точках контура объекта недвижимости с кадастровым номером : 21:21:231401:829 :**

**Система координат МСК-21, зона** **Зона № 1**

| Обозначение характерных точек контура | Содержатся в Едином государственном реестре недвижимости | | | Определены в ходе выполнения комплексных кадастровых работ | | | Метод определения координат | Формулы, примененные для расчета средней квадратической погрешности определения координат характерных точек (Mt), м, с подставленными в такие формулы значениями и итоговые (вычисленные) значения Mt, м |
|---|---|---|---|---|---|---|---|---|
| | Координаты, м | | Радиус, м | Координаты, м | | Радиус, м | | |
| | X | Y | R | X | Y | R | | |
| 1 | 2 | 3 | 4 | 5 | 6 | 7 | 8 | 9 |
| н1117О | - | - | - | 392782.23 | 1223191.62 | - | Метод спутниковых геодезических измерений (определений) | 0.20 |
| н1118О | - | - | - | 392780.70 | 1223195.21 | - | Метод спутниковых геодезических измерений (определений) | 0.20 |
| н1119О | - | - | - | 392777.31 | 1223193.77 | - | Метод спутниковых геодезических измерений (определений) | 0.20 |
| н1120О | - | - | - | 392775.82 | 1223197.18 | - | Метод спутниковых геодезических измерений (определений) | 0.20 |
| н1121О | - | - | - | 392772.19 | 1223195.57 | - | Метод спутниковых геодезических измерений (определений) | 0.20 |
| н1122О | - | - | - | 392775.20 | 1223188.60 | - | Метод спутниковых геодезических измерений (определений) | 0.20 |
| н1117О | - | - | - | 392782.23 | 1223191.62 | - | Метод спутниковых геодезических измерений (определений) | 0.20 |

**2. Сведения о характеристиках объекта недвижимости с кадастровым номером : 21:21:231401:829 :**

| № п/п | Наименование характеристики | Значение характеристики |
|---|---|---|
| 1 | 2 | 3 |
| 1. | Вид объекта недвижимости | здание |
| 2. | Ранее присвоенный государственный учетный номер (инвентарный) здания, сооружения, объекта незавершенного строительства | - |
| 3. | Кадастровый номер земельного участка (земельных участков), в границах которого (которых) расположены здание, сооружение, объект незавершенного строительства | 21:21:231401:755 |
| 4. | Уникальный учетный номер кадастрового квартала, в границах которого расположены здание, сооружение, объект незавершенного строительства | 21:21:231401 |
| 5. | Адрес здания, сооружения, объекта незавершенного строительства | Российская Федерация, Чувашская Республика (Чувашия), район Чебоксарский, сельское поселение Кшаушское, садовое некоммерческое товарищество Шоркино, участок 424а |
| 5.1. | Сведения о местоположении здания, сооружения, объекта незавершенного строительства (при отсутствии адреса) в структурированном в соответствии с федеральной информационной адресной системой виде | - |
| 5.2. | Дополнительные сведения о местоположении | - |
| 6. | Иные сведения | - |

**3. Пояснения к сведениям об объекте недвижимости с кадастровым номером 21:21:231401:829 :**

| | |
|---|---|
| 1. | - |

# Описание местоположения зданий, сооружений, объектов незавершенного строительства на земельном участке

**1. Сведения о характерных точках контура объекта недвижимости с кадастровым номером : 21:21:231401:830 :**

**Система координат МСК-21, зона** **Зона № 1**

| Обозначение характерных точек контура | Содержатся в Едином государственном реестре недвижимости | | | Определены в ходе выполнения комплексных кадастровых работ | | | Метод определения координат | Формулы, примененные для расчета средней квадратической погрешности определения координат характерных точек (Mt), м, с подставленными в такие формулы значениями и итоговые (вычисленные) значения Mt, м |
|---|---|---|---|---|---|---|---|---|
| | Координаты, м | | Радиус, м | Координаты, м | | Радиус, м | | |
| | X | Y | R | X | Y | R | | |
| 1 | 2 | 3 | 4 | 5 | 6 | 7 | 8 | 9 |
| н1123О | - | - | - | 393080.93 | 1223692.94 | - | Метод спутниковых геодезических измерений (определений) | 0.20 |
| н1124О | - | - | - | 393076.76 | 1223701.60 | - | Метод спутниковых геодезических измерений (определений) | 0.20 |
| н1125О | - | - | - | 393068.22 | 1223697.45 | - | Метод спутниковых геодезических измерений (определений) | 0.20 |
| н1126О | - | - | - | 393072.30 | 1223688.91 | - | Метод спутниковых геодезических измерений (определений) | 0.20 |
| н1123О | - | - | - | 393080.93 | 1223692.94 | - | Метод спутниковых геодезических измерений (определений) | 0.20 |

**2. Сведения о характеристиках объекта недвижимости с кадастровым номером : 21:21:231401:830 :**

| № п/п | Наименование характеристики | Значение характеристики |
|---|---|---|
| 1 | 2 | 3 |
| 1. | Вид объекта недвижимости | здание |
| 2. | Ранее присвоенный государственный учетный номер (инвентарный) здания, сооружения, объекта незавершенного строительства | - |
| 3. | Кадастровый номер земельного участка (земельных участков), в границах которого (которых) расположены здание, сооружение, объект незавершенного строительства | 21:21:231401:61 |

**2. Сведения о характеристиках объекта недвижимости с кадастровым номером : 21:21:231401:830 :**

| № п/п | Наименование характеристики | Значение характеристики |
|---|---|---|
| 1 | 2 | 3 |
| 4. | Уникальный учетный номер кадастрового квартала, в границах которого расположены здание, сооружение, объект незавершенного строительства | 21:21:231401 |
| 5. | Адрес здания, сооружения, объекта незавершенного строительства | Российская Федерация, Чувашская Республика (Чувашия), район Чебоксарский, сельское поселение Кшаушское, садовое некоммерческое товарищество Шоркино, участок 61 |
| 5.1. | Сведения о местоположении здания, сооружения, объекта незавершенного строительства (при отсутствии адреса) в структурированном в соответствии с федеральной информационной адресной системой виде | - |
| 5.2. | Дополнительные сведения о местоположении | - |
| 6. | Иные сведения | - |

**3. Пояснения к сведениям об объекте недвижимости с кадастровым номером 21:21:231401:830 :**

| | |
|---|---|
| 1. | - |

# Описание местоположения зданий, сооружений, объектов незавершенного строительства на земельном участке

**1. Сведения о характерных точках контура объекта недвижимости с кадастровым номером : 21:21:231401:831 :**

**Система координат МСК-21, зона** **Зона № 1**

| Обозначение характерных точек контура | Содержатся в Едином государственном реестре недвижимости | | | Определены в ходе выполнения комплексных кадастровых работ | | | Метод определения координат | Формулы, примененные для расчета средней квадратической погрешности определения координат характерных точек (Mt), м, с подставленными в такие формулы значениями и итоговые (вычисленные) значения Mt, м |
|---|---|---|---|---|---|---|---|---|
| | Координаты, м | | Радиус, м | Координаты, м | | Радиус, м | | |
| | X | Y | R | X | Y | R | | |
| 1 | 2 | 3 | 4 | 5 | 6 | 7 | 8 | 9 |
| н1127О | - | - | - | 393073.79 | 1223711.80 | - | Метод спутниковых геодезических измерений (определений) | 0.20 |
| н1128О | - | - | - | 393070.06 | 1223719.86 | - | Метод спутниковых геодезических измерений (определений) | 0.20 |
| н1129О | - | - | - | 393064.97 | 1223717.51 | - | Метод спутниковых геодезических измерений (определений) | 0.20 |
| н1130О | - | - | - | 393068.65 | 1223709.43 | - | Метод спутниковых геодезических измерений (определений) | 0.20 |
| н1127О | - | - | - | 393073.79 | 1223711.80 | - | Метод спутниковых геодезических измерений (определений) | 0.20 |

**2. Сведения о характеристиках объекта недвижимости с кадастровым номером : 21:21:231401:831 :**

| № п/п | Наименование характеристики | Значение характеристики |
|---|---|---|
| 1 | 2 | 3 |
| 1. | Вид объекта недвижимости | здание |
| 2. | Ранее присвоенный государственный учетный номер (инвентарный) здания, сооружения, объекта незавершенного строительства | - |
| 3. | Кадастровый номер земельного участка (земельных участков), в границах которого (которых) расположены здание, сооружение, объект незавершенного строительства | 21:21:231401:62 |

**2. Сведения о характеристиках объекта недвижимости с кадастровым номером : 21:21:231401:831 :**

| № п/п | Наименование характеристики | Значение характеристики |
|---|---|---|
| 1 | 2 | 3 |
| 4. | Уникальный учетный номер кадастрового квартала, в границах которого расположены здание, сооружение, объект незавершенного строительства | 21:21:231401 |
| 5. | Адрес здания, сооружения, объекта незавершенного строительства | Российская Федерация, Чувашская Республика (Чувашия), район Чебоксарский, сельское поселение Кшаушское, садовое некоммерческое товарищество Шоркино, участок 62 |
| 5.1. | Сведения о местоположении здания, сооружения, объекта незавершенного строительства (при отсутствии адреса) в структурированном в соответствии с федеральной информационной адресной системой виде | - |
| 5.2. | Дополнительные сведения о местоположении | - |
| 6. | Иные сведения | - |

**3. Пояснения к сведениям об объекте недвижимости с кадастровым номером 21:21:231401:831 :**

| | |
|---|---|
| 1. | - |

# Описание местоположения зданий, сооружений, объектов незавершенного строительства на земельном участке

**1. Сведения о характерных точках контура объекта недвижимости с кадастровым номером : 21:21:231401:832 :**

**Система координат МСК-21, зона** **Зона № 1**

| Обозначение характерных точек контура | Содержатся в Едином государственном реестре недвижимости | | | Определены в ходе выполнения комплексных кадастровых работ | | | Метод определения координат | Формулы, примененные для расчета средней квадратической погрешности определения координат характерных точек (Mt), м, с подставленными в такие формулы значениями и итоговые (вычисленные) значения Mt, м |
|---|---|---|---|---|---|---|---|---|
| | Координаты, м | | Радиус, м | Координаты, м | | Радиус, м | | |
| | X | Y | R | X | Y | R | | |
| 1 | 2 | 3 | 4 | 5 | 6 | 7 | 8 | 9 |
| н1131О | - | - | - | 392833.56 | 1223948.11 | - | Метод спутниковых геодезических измерений (определений) | 0.20 |
| н1132О | - | - | - | 392831.31 | 1223953.27 | - | Метод спутниковых геодезических измерений (определений) | 0.20 |
| н1133О | - | - | - | 392825.90 | 1223950.82 | - | Метод спутниковых геодезических измерений (определений) | 0.20 |
| н1134О | - | - | - | 392828.15 | 1223945.66 | - | Метод спутниковых геодезических измерений (определений) | 0.20 |
| н1131О | - | - | - | 392833.56 | 1223948.11 | - | Метод спутниковых геодезических измерений (определений) | 0.20 |

**2. Сведения о характеристиках объекта недвижимости с кадастровым номером : 21:21:231401:832 :**

| № п/п | Наименование характеристики | Значение характеристики |
|---|---|---|
| 1 | 2 | 3 |
| 1. | Вид объекта недвижимости | здание |
| 2. | Ранее присвоенный государственный учетный номер (инвентарный) здания, сооружения, объекта незавершенного строительства | - |
| 3. | Кадастровый номер земельного участка (земельных участков), в границах которого (которых) расположены здание, сооружение, объект незавершенного строительства | 21:21:231401:152 |

**2. Сведения о характеристиках объекта недвижимости с кадастровым номером : 21:21:231401:832 :**

| № п/п | Наименование характеристики | Значение характеристики |
|---|---|---|
| 1 | 2 | 3 |
| 4. | Уникальный учетный номер кадастрового квартала, в границах которого расположены здание, сооружение, объект незавершенного строительства | 21:21:231401 |
| 5. | Адрес здания, сооружения, объекта незавершенного строительства | Российская Федерация, Чувашская Республика (Чувашия), район Чебоксарский, сельское поселение Кшаушское, садовое некоммерческое товарищество Шоркино, участок 152 |
| 5.1. | Сведения о местоположении здания, сооружения, объекта незавершенного строительства (при отсутствии адреса) в структурированном в соответствии с федеральной информационной адресной системой виде | - |
| 5.2. | Дополнительные сведения о местоположении | - |
| 6. | Иные сведения | - |

**3. Пояснения к сведениям об объекте недвижимости с кадастровым номером 21:21:231401:832 :**

| | |
|---|---|
| 1. | - |

# Описание местоположения зданий, сооружений, объектов незавершенного строительства на земельном участке

**1. Сведения о характерных точках контура объекта недвижимости с кадастровым номером : 21:21:231401:833 :**

**Система координат МСК-21, зона** **Зона № 1**

| Обозначение характерных точек контура | Содержатся в Едином государственном реестре недвижимости | | | Определены в ходе выполнения комплексных кадастровых работ | | | Метод определения координат | Формулы, примененные для расчета средней квадратической погрешности определения координат характерных точек (Mt), м, с подставленными в такие формулы значениями и итоговые (вычисленные) значения Mt, м |
|---|---|---|---|---|---|---|---|---|
| | Координаты, м | | Радиус, м | Координаты, м | | Радиус, м | | |
| | X | Y | R | X | Y | R | | |
| 1 | 2 | 3 | 4 | 5 | 6 | 7 | 8 | 9 |
| н1135О | - | - | - | 392855.60 | 1223138.23 | - | Метод спутниковых геодезических измерений (определений) | 0.20 |
| н1136О | - | - | - | 392854.05 | 1223141.35 | - | Метод спутниковых геодезических измерений (определений) | 0.20 |
| н1137О | - | - | - | 392849.10 | 1223138.93 | - | Метод спутниковых геодезических измерений (определений) | 0.20 |
| н1138О | - | - | - | 392850.65 | 1223135.82 | - | Метод спутниковых геодезических измерений (определений) | 0.20 |
| н1135О | - | - | - | 392855.60 | 1223138.23 | - | Метод спутниковых геодезических измерений (определений) | 0.20 |

**2. Сведения о характеристиках объекта недвижимости с кадастровым номером : 21:21:231401:833 :**

| № п/п | Наименование характеристики | Значение характеристики |
|---|---|---|
| 1 | 2 | 3 |
| 1. | Вид объекта недвижимости | здание |
| 2. | Ранее присвоенный государственный учетный номер (инвентарный) здания, сооружения, объекта незавершенного строительства | - |
| 3. | Кадастровый номер земельного участка (земельных участков), в границах которого (которых) расположены здание, сооружение, объект незавершенного строительства | 21:21:231401:359 |

**2. Сведения о характеристиках объекта недвижимости с кадастровым номером : 21:21:231401:833 :**

| № п/п | Наименование характеристики | Значение характеристики |
|---|---|---|
| 1 | 2 | 3 |
| 4. | Уникальный учетный номер кадастрового квартала, в границах которого расположены здание, сооружение, объект незавершенного строительства | 21:21:231401 |
| 5. | Адрес здания, сооружения, объекта незавершенного строительства | Российская Федерация, Чувашская Республика (Чувашия), район Чебоксарский, сельское поселение Кшаушское, садовое некоммерческое товарищество Шоркино, участок 359 |
| 5.1. | Сведения о местоположении здания, сооружения, объекта незавершенного строительства (при отсутствии адреса) в структурированном в соответствии с федеральной информационной адресной системой виде | - |
| 5.2. | Дополнительные сведения о местоположении | - |
| 6. | Иные сведения | - |

**3. Пояснения к сведениям об объекте недвижимости с кадастровым номером 21:21:231401:833 :**

| | |
|---|---|
| 1. | - |

# Описание местоположения зданий, сооружений, объектов незавершенного строительства на земельном участке

**1. Сведения о характерных точках контура объекта недвижимости с кадастровым номером : 21:21:231401:834 :**

**Система координат МСК-21, зона** **Зона № 1**

| Обозначение характерных точек контура | Содержатся в Едином государственном реестре недвижимости | | | Определены в ходе выполнения комплексных кадастровых работ | | | Метод определения координат | Формулы, примененные для расчета средней квадратической погрешности определения координат характерных точек (Mt), м, с подставленными в такие формулы значениями и итоговые (вычисленные) значения Mt, м |
|---|---|---|---|---|---|---|---|---|
| | Координаты, м | | Радиус, м | Координаты, м | | Радиус, м | | |
| | X | Y | R | X | Y | R | | |
| 1 | 2 | 3 | 4 | 5 | 6 | 7 | 8 | 9 |
| н1139О | - | - | - | 392873.48 | 1223711.01 | - | Метод спутниковых геодезических измерений (определений) | 0.20 |
| н1140О | - | - | - | 392870.61 | 1223717.13 | - | Метод спутниковых геодезических измерений (определений) | 0.20 |
| н1141О | - | - | - | 392867.90 | 1223715.94 | - | Метод спутниковых геодезических измерений (определений) | 0.20 |
| н1142О | - | - | - | 392868.98 | 1223713.63 | - | Метод спутниковых геодезических измерений (определений) | 0.20 |
| н1143О | - | - | - | 392865.17 | 1223711.84 | - | Метод спутниковых геодезических измерений (определений) | 0.20 |
| н1144О | - | - | - | 392866.99 | 1223707.96 | - | Метод спутниковых геодезических измерений (определений) | 0.20 |
| н1139О | - | - | - | 392873.48 | 1223711.01 | - | Метод спутниковых геодезических измерений (определений) | 0.20 |

**2. Сведения о характеристиках объекта недвижимости с кадастровым номером : 21:21:231401:834 :**

| № п/п | Наименование характеристики | Значение характеристики |
|---|---|---|
| 1 | 2 | 3 |
| 1. | Вид объекта недвижимости | здание |
| 2. | Ранее присвоенный государственный учетный номер (инвентарный) здания, сооружения, объекта незавершенного строительства | - |
| 3. | Кадастровый номер земельного участка (земельных участков), в границах которого (которых) расположены здание, сооружение, объект незавершенного строительства | 21:21:231401:735 |
| 4. | Уникальный учетный номер кадастрового квартала, в границах которого расположены здание, сооружение, объект незавершенного строительства | 21:21:231401 |
| 5. | Адрес здания, сооружения, объекта незавершенного строительства | Российская Федерация, Чувашская Республика (Чувашия), район Чебоксарский, сельское поселение Кшаушское, садовое некоммерческое товарищество Шоркино, участок 207а |
| 5.1. | Сведения о местоположении здания, сооружения, объекта незавершенного строительства (при отсутствии адреса) в структурированном в соответствии с федеральной информационной адресной системой виде | - |
| 5.2. | Дополнительные сведения о местоположении | - |
| 6. | Иные сведения | - |

**3. Пояснения к сведениям об объекте недвижимости с кадастровым номером 21:21:231401:834 :**

| | |
|---|---|
| 1. | - |

# Описание местоположения зданий, сооружений, объектов незавершенного строительства на земельном участке

**1. Сведения о характерных точках контура объекта недвижимости с кадастровым номером : 21:21:231401:835 :**

**Система координат МСК-21, зона** **Зона № 1**

| Обозначение характерных точек контура | Содержатся в Едином государственном реестре недвижимости | | | Определены в ходе выполнения комплексных кадастровых работ | | | Метод определения координат | Формулы, примененные для расчета средней квадратической погрешности определения координат характерных точек (Mt), м, с подставленными в такие формулы значениями и итоговые (вычисленные) значения Mt, м |
|---|---|---|---|---|---|---|---|---|
| | Координаты, м | | Радиус, м | Координаты, м | | Радиус, м | | |
| | X | Y | R | X | Y | R | | |
| 1 | 2 | 3 | 4 | 5 | 6 | 7 | 8 | 9 |
| н1145О | - | - | - | 392693.64 | 1223301.09 | - | Метод спутниковых геодезических измерений (определений) | 0.20 |
| н1146О | - | - | - | 392692.26 | 1223304.57 | - | Метод спутниковых геодезических измерений (определений) | 0.20 |
| н1147О | - | - | - | 392685.79 | 1223301.99 | - | Метод спутниковых геодезических измерений (определений) | 0.20 |
| н1148О | - | - | - | 392687.57 | 1223297.51 | - | Метод спутниковых геодезических измерений (определений) | 0.20 |
| н1149О | - | - | - | 392692.99 | 1223299.51 | - | Метод спутниковых геодезических измерений (определений) | 0.20 |
| н1150О | - | - | - | 392692.53 | 1223300.65 | - | Метод спутниковых геодезических измерений (определений) | 0.20 |
| н1145О | - | - | - | 392693.64 | 1223301.09 | - | Метод спутниковых геодезических измерений (определений) | 0.20 |

**2. Сведения о характеристиках объекта недвижимости с кадастровым номером : 21:21:231401:835 :**

| № п/п | Наименование характеристики | Значение характеристики |
|---|---|---|
| 1 | 2 | 3 |
| 1. | Вид объекта недвижимости | здание |
| 2. | Ранее присвоенный государственный учетный номер (инвентарный) здания, сооружения, объекта незавершенного строительства | - |
| 3. | Кадастровый номер земельного участка (земельных участков), в границах которого (которых) расположены здание, сооружение, объект незавершенного строительства | 21:21:231401:459 |
| 4. | Уникальный учетный номер кадастрового квартала, в границах которого расположены здание, сооружение, объект незавершенного строительства | 21:21:231401 |
| 5. | Адрес здания, сооружения, объекта незавершенного строительства | Российская Федерация, Чувашская Республика (Чувашия), район Чебоксарский, сельское поселение Кшаушское, садовое некоммерческое товарищество Шоркино, участок 459 |
| 5.1. | Сведения о местоположении здания, сооружения, объекта незавершенного строительства (при отсутствии адреса) в структурированном в соответствии с федеральной информационной адресной системой виде | - |
| 5.2. | Дополнительные сведения о местоположении | - |
| 6. | Иные сведения | - |

**3. Пояснения к сведениям об объекте недвижимости с кадастровым номером 21:21:231401:835 :**

| | |
|---|---|
| 1. | - |

# Описание местоположения зданий, сооружений, объектов незавершенного строительства на земельном участке

**1. Сведения о характерных точках контура объекта недвижимости с кадастровым номером : 21:21:231401:836 :**

**Система координат МСК-21, зона** **Зона № 1**

| Обозначение характерных точек контура | Содержатся в Едином государственном реестре недвижимости | | | Определены в ходе выполнения комплексных кадастровых работ | | | Метод определения координат | Формулы, примененные для расчета средней квадратической погрешности определения координат характерных точек (Mt), м, с подставленными в такие формулы значениями и итоговые (вычисленные) значения Mt, м |
|---|---|---|---|---|---|---|---|---|
| | Координаты, м | | Радиус, м | Координаты, м | | Радиус, м | | |
| | X | Y | R | X | Y | R | | |
| 1 | 2 | 3 | 4 | 5 | 6 | 7 | 8 | 9 |
| н1151О | - | - | - | 392883.57 | 1223966.39 | - | Метод спутниковых геодезических измерений (определений) | 0.20 |
| н1152О | - | - | - | 392882.01 | 1223969.72 | - | Метод спутниковых геодезических измерений (определений) | 0.20 |
| н1153О | - | - | - | 392880.50 | 1223969.01 | - | Метод спутниковых геодезических измерений (определений) | 0.20 |
| н1154О | - | - | - | 392879.86 | 1223970.34 | - | Метод спутниковых геодезических измерений (определений) | 0.20 |
| н1155О | - | - | - | 392875.22 | 1223968.20 | - | Метод спутниковых геодезических измерений (определений) | 0.20 |
| н1156О | - | - | - | 392877.41 | 1223963.51 | - | Метод спутниковых геодезических измерений (определений) | 0.20 |
| н1151О | - | - | - | 392883.57 | 1223966.39 | - | Метод спутниковых геодезических измерений (определений) | 0.20 |

**2. Сведения о характеристиках объекта недвижимости с кадастровым номером : 21:21:231401:836 :**

| № п/п | Наименование характеристики | Значение характеристики |
|---|---|---|
| 1 | 2 | 3 |
| 1. | Вид объекта недвижимости | здание |
| 2. | Ранее присвоенный государственный учетный номер (инвентарный) здания, сооружения, объекта незавершенного строительства | - |
| 3. | Кадастровый номер земельного участка (земельных участков), в границах которого (которых) расположены здание, сооружение, объект незавершенного строительства | 21:21:231401:121 |
| 4. | Уникальный учетный номер кадастрового квартала, в границах которого расположены здание, сооружение, объект незавершенного строительства | 21:21:231401 |
| 5. | Адрес здания, сооружения, объекта незавершенного строительства | Российская Федерация, Чувашская Республика (Чувашия), район Чебоксарский, сельское поселение Кшаушское, садовое некоммерческое товарищество Шоркино, участок 121 |
| 5.1. | Сведения о местоположении здания, сооружения, объекта незавершенного строительства (при отсутствии адреса) в структурированном в соответствии с федеральной информационной адресной системой виде | - |
| 5.2. | Дополнительные сведения о местоположении | - |
| 6. | Иные сведения | - |

**3. Пояснения к сведениям об объекте недвижимости с кадастровым номером 21:21:231401:836 :**

| | |
|---|---|
| 1. | - |

# Описание местоположения зданий, сооружений, объектов незавершенного строительства на земельном участке

**1. Сведения о характерных точках контура объекта недвижимости с кадастровым номером : 21:21:231401:838 :**

**Система координат МСК-21, зона** **Зона № 1**

| Обозначение характерных точек контура | Содержатся в Едином государственном реестре недвижимости | | | Определены в ходе выполнения комплексных кадастровых работ | | | Метод определения координат | Формулы, примененные для расчета средней квадратической погрешности определения координат характерных точек (Mt), м, с подставленными в такие формулы значениями и итоговые (вычисленные) значения Mt, м |
|---|---|---|---|---|---|---|---|---|
| | Координаты, м | | Радиус, м | Координаты, м | | Радиус, м | | |
| | X | Y | R | X | Y | R | | |
| 1 | 2 | 3 | 4 | 5 | 6 | 7 | 8 | 9 |
| н1157О | - | - | - | 392586.78 | 1223302.85 | - | Метод спутниковых геодезических измерений (определений) | 0.20 |
| н1158О | - | - | - | 392584.34 | 1223307.77 | - | Метод спутниковых геодезических измерений (определений) | 0.20 |
| н1159О | - | - | - | 392578.37 | 1223304.94 | - | Метод спутниковых геодезических измерений (определений) | 0.20 |
| н1160О | - | - | - | 392580.81 | 1223300.02 | - | Метод спутниковых геодезических измерений (определений) | 0.20 |
| н1157О | - | - | - | 392586.78 | 1223302.85 | - | Метод спутниковых геодезических измерений (определений) | 0.20 |

**2. Сведения о характеристиках объекта недвижимости с кадастровым номером : 21:21:231401:838 :**

| № п/п | Наименование характеристики | Значение характеристики |
|---|---|---|
| 1 | 2 | 3 |
| 1. | Вид объекта недвижимости | здание |
| 2. | Ранее присвоенный государственный учетный номер (инвентарный) здания, сооружения, объекта незавершенного строительства | - |
| 3. | Кадастровый номер земельного участка (земельных участков), в границах которого (которых) расположены здание, сооружение, объект незавершенного строительства | 21:21:231401:756 |

**2. Сведения о характеристиках объекта недвижимости с кадастровым номером : 21:21:231401:838 :**

| № п/п | Наименование характеристики | Значение характеристики |
|---|---|---|
| 1 | 2 | 3 |
| 4. | Уникальный учетный номер кадастрового квартала, в границах которого расположены здание, сооружение, объект незавершенного строительства | 21:21:231401 |
| 5. | Адрес здания, сооружения, объекта незавершенного строительства | Российская Федерация, Чувашская Республика (Чувашия), район Чебоксарский, сельское поселение Кшаушское, садовое некоммерческое товарищество Шоркино, участок 533а |
| 5.1. | Сведения о местоположении здания, сооружения, объекта незавершенного строительства (при отсутствии адреса) в структурированном в соответствии с федеральной информационной адресной системой виде | - |
| 5.2. | Дополнительные сведения о местоположении | - |
| 6. | Иные сведения | - |

**3. Пояснения к сведениям об объекте недвижимости с кадастровым номером 21:21:231401:838 :**

| | |
|---|---|
| 1. | - |

# Описание местоположения зданий, сооружений, объектов незавершенного строительства на земельном участке

**1. Сведения о характерных точках контура объекта недвижимости с кадастровым номером : 21:21:231401:839 :**

**Система координат МСК-21, зона** **Зона № 1**

| Обозначение характерных точек контура | Содержатся в Едином государственном реестре недвижимости | | | Определены в ходе выполнения комплексных кадастровых работ | | | Метод определения координат | Формулы, примененные для расчета средней квадратической погрешности определения координат характерных точек (Mt), м, с подставленными в такие формулы значениями и итоговые (вычисленные) значения Mt, м |
|---|---|---|---|---|---|---|---|---|
| | Координаты, м | | Радиус, м | Координаты, м | | Радиус, м | | |
| | X | Y | R | X | Y | R | | |
| 1 | 2 | 3 | 4 | 5 | 6 | 7 | 8 | 9 |
| н1161О | - | - | - | 393041.71 | 1223777.48 | - | Метод спутниковых геодезических измерений (определений) | 0.20 |
| н1162О | - | - | - | 393039.42 | 1223782.55 | - | Метод спутниковых геодезических измерений (определений) | 0.20 |
| н1163О | - | - | - | 393034.61 | 1223780.37 | - | Метод спутниковых геодезических измерений (определений) | 0.20 |
| н1164О | - | - | - | 393036.91 | 1223775.30 | - | Метод спутниковых геодезических измерений (определений) | 0.20 |
| н1161О | - | - | - | 393041.71 | 1223777.48 | - | Метод спутниковых геодезических измерений (определений) | 0.20 |

**2. Сведения о характеристиках объекта недвижимости с кадастровым номером : 21:21:231401:839 :**

| № п/п | Наименование характеристики | Значение характеристики |
|---|---|---|
| 1 | 2 | 3 |
| 1. | Вид объекта недвижимости | здание |
| 2. | Ранее присвоенный государственный учетный номер (инвентарный) здания, сооружения, объекта незавершенного строительства | - |
| 3. | Кадастровый номер земельного участка (земельных участков), в границах которого (которых) расположены здание, сооружение, объект незавершенного строительства | 21:21:231401:66 |

**2. Сведения о характеристиках объекта недвижимости с кадастровым номером : 21:21:231401:839 :**

| № п/п | Наименование характеристики | Значение характеристики |
|---|---|---|
| 1 | 2 | 3 |
| 4. | Уникальный учетный номер кадастрового квартала, в границах которого расположены здание, сооружение, объект незавершенного строительства | 21:21:231401 |
| 5. | Адрес здания, сооружения, объекта незавершенного строительства | Российская Федерация, Чувашская Республика (Чувашия), район Чебоксарский, сельское поселение Кшаушское, садовое некоммерческое товарищество Шоркино, участок 66 |
| 5.1. | Сведения о местоположении здания, сооружения, объекта незавершенного строительства (при отсутствии адреса) в структурированном в соответствии с федеральной информационной адресной системой виде | - |
| 5.2. | Дополнительные сведения о местоположении | - |
| 6. | Иные сведения | - |

**3. Пояснения к сведениям об объекте недвижимости с кадастровым номером 21:21:231401:839 :**

| | |
|---|---|
| 1. | - |

# Описание местоположения зданий, сооружений, объектов незавершенного строительства на земельном участке

**1. Сведения о характерных точках контура объекта недвижимости с кадастровым номером : 21:21:231401:840 :**

**Система координат МСК-21, зона** **Зона № 1**

| Обозначение характерных точек контура | Содержатся в Едином государственном реестре недвижимости | | | Определены в ходе выполнения комплексных кадастровых работ | | | Метод определения координат | Формулы, примененные для расчета средней квадратической погрешности определения координат характерных точек (Mt), м, с подставленными в такие формулы значениями и итоговые (вычисленные) значения Mt, м |
|---|---|---|---|---|---|---|---|---|
| | Координаты, м | | Радиус, м | Координаты, м | | Радиус, м | | |
| | X | Y | R | X | Y | R | | |
| 1 | 2 | 3 | 4 | 5 | 6 | 7 | 8 | 9 |
| н1165О | - | - | - | 392948.61 | 1223652.86 | - | Метод спутниковых геодезических измерений (определений) | 0.20 |
| н1166О | - | - | - | 392953.97 | 1223655.81 | - | Метод спутниковых геодезических измерений (определений) | 0.20 |
| н1167О | - | - | - | 392954.66 | 1223654.65 | - | Метод спутниковых геодезических измерений (определений) | 0.20 |
| н1168О | - | - | - | 392956.52 | 1223655.75 | - | Метод спутниковых геодезических измерений (определений) | 0.20 |
| н1169О | - | - | - | 392954.76 | 1223658.84 | - | Метод спутниковых геодезических измерений (определений) | 0.20 |
| н1170О | - | - | - | 392952.51 | 1223657.51 | - | Метод спутниковых геодезических измерений (определений) | 0.20 |
| н1171О | - | - | - | 392949.51 | 1223662.96 | - | Метод спутниковых геодезических измерений (определений) | 0.20 |
| н1172О | - | - | - | 392944.59 | 1223660.25 | - | Метод спутниковых геодезических измерений (определений) | 0.20 |

**1. Сведения о характерных точках контура объекта недвижимости с кадастровым номером : 21:21:231401:840 :**

**Система координат МСК-21, зона** **Зона № 1**

| Обозначение характерных точек контура | Содержатся в Едином государственном реестре недвижимости | | | Определены в ходе выполнения комплексных кадастровых работ | | | Метод определения координат | Формулы, примененные для расчета средней квадратической погрешности определения координат характерных точек (Mt), м, с подставленными в такие формулы значениями и итоговые (вычисленные) значения Mt, м |
|---|---|---|---|---|---|---|---|---|
| | Координаты, м | | Радиус, м | Координаты, м | | Радиус, м | | |
| | X | Y | R | X | Y | R | | |
| 1 | 2 | 3 | 4 | 5 | 6 | 7 | 8 | 9 |
| н1165О | - | - | - | 392948.61 | 1223652.86 | - | Метод спутниковых геодезических измерений (определений) | 0.20 |

**2. Сведения о характеристиках объекта недвижимости с кадастровым номером : 21:21:231401:840 :**

| № п/п | Наименование характеристики | Значение характеристики |
|---|---|---|
| 1 | 2 | 3 |
| 1. | Вид объекта недвижимости | здание |
| 2. | Ранее присвоенный государственный учетный номер (инвентарный) здания, сооружения, объекта незавершенного строительства | - |
| 3. | Кадастровый номер земельного участка (земельных участков), в границах которого (которых) расположены здание, сооружение, объект незавершенного строительства | 21:21:231401:173 |
| 4. | Уникальный учетный номер кадастрового квартала, в границах которого расположены здание, сооружение, объект незавершенного строительства | 21:21:231401 |
| 5. | Адрес здания, сооружения, объекта незавершенного строительства | Российская Федерация, Чувашская Республика (Чувашия), район Чебоксарский, сельское поселение Кшаушское, садовое некоммерческое товарищество Шоркино, участок 173 |
| 5.1. | Сведения о местоположении здания, сооружения, объекта незавершенного строительства (при отсутствии адреса) в структурированном в соответствии с федеральной информационной адресной системой виде | - |
| 5.2. | Дополнительные сведения о местоположении | - |
| 6. | Иные сведения | - |

**3. Пояснения к сведениям об объекте недвижимости с кадастровым номером 21:21:231401:840 :**

| | |
|---|---|
| 1. | - |

# Описание местоположения зданий, сооружений, объектов незавершенного строительства на земельном участке

**1. Сведения о характерных точках контура объекта недвижимости с кадастровым номером : 21:21:231401:841 :**

**Система координат МСК-21, зона** **Зона № 1**

| Обозначение характерных точек контура | Содержатся в Едином государственном реестре недвижимости | | | Определены в ходе выполнения комплексных кадастровых работ | | | Метод определения координат | Формулы, примененные для расчета средней квадратической погрешности определения координат характерных точек (Mt), м, с подставленными в такие формулы значениями и итоговые (вычисленные) значения Mt, м |
|---|---|---|---|---|---|---|---|---|
| | Координаты, м | | Радиус, м | Координаты, м | | Радиус, м | | |
| | X | Y | R | X | Y | R | | |
| 1 | 2 | 3 | 4 | 5 | 6 | 7 | 8 | 9 |
| н1173О | - | - | - | 392881.51 | 1223494.18 | - | Метод спутниковых геодезических измерений (определений) | 0.20 |
| н1174О | - | - | - | 392878.54 | 1223500.04 | - | Метод спутниковых геодезических измерений (определений) | 0.20 |
| н1175О | - | - | - | 392873.09 | 1223497.34 | - | Метод спутниковых геодезических измерений (определений) | 0.20 |
| н1176О | - | - | - | 392876.06 | 1223491.48 | - | Метод спутниковых геодезических измерений (определений) | 0.20 |
| н1173О | - | - | - | 392881.51 | 1223494.18 | - | Метод спутниковых геодезических измерений (определений) | 0.20 |

**2. Сведения о характеристиках объекта недвижимости с кадастровым номером : 21:21:231401:841 :**

| № п/п | Наименование характеристики | Значение характеристики |
|---|---|---|
| 1 | 2 | 3 |
| 1. | Вид объекта недвижимости | здание |
| 2. | Ранее присвоенный государственный учетный номер (инвентарный) здания, сооружения, объекта незавершенного строительства | - |
| 3. | Кадастровый номер земельного участка (земельных участков), в границах которого (которых) расположены здание, сооружение, объект незавершенного строительства | 21:21:231401:260 |

**2. Сведения о характеристиках объекта недвижимости с кадастровым номером : 21:21:231401:841 :**

| № п/п | Наименование характеристики | Значение характеристики |
|---|---|---|
| 1 | 2 | 3 |
| 4. | Уникальный учетный номер кадастрового квартала, в границах которого расположены здание, сооружение, объект незавершенного строительства | 21:21:231401 |
| 5. | Адрес здания, сооружения, объекта незавершенного строительства | Российская Федерация, Чувашская Республика (Чувашия), район Чебоксарский, сельское поселение Кшаушское, садовое некоммерческое товарищество Шоркино, участок 260 |
| 5.1. | Сведения о местоположении здания, сооружения, объекта незавершенного строительства (при отсутствии адреса) в структурированном в соответствии с федеральной информационной адресной системой виде | - |
| 5.2. | Дополнительные сведения о местоположении | - |
| 6. | Иные сведения | - |

**3. Пояснения к сведениям об объекте недвижимости с кадастровым номером 21:21:231401:841 :**

| | |
|---|---|
| 1. | - |

# Описание местоположения зданий, сооружений, объектов незавершенного строительства на земельном участке

**1. Сведения о характерных точках контура объекта недвижимости с кадастровым номером : 21:21:231401:846 :**

**Система координат МСК-21, зона** **Зона № 1**

| Обозначение характерных точек контура | Содержатся в Едином государственном реестре недвижимости | | | Определены в ходе выполнения комплексных кадастровых работ | | | Метод определения координат | Формулы, примененные для расчета средней квадратической погрешности определения координат характерных точек (Mt), м, с подставленными в такие формулы значениями и итоговые (вычисленные) значения Mt, м |
|---|---|---|---|---|---|---|---|---|
| | Координаты, м | | Радиус, м | Координаты, м | | Радиус, м | | |
| | X | Y | R | X | Y | R | | |
| 1 | 2 | 3 | 4 | 5 | 6 | 7 | 8 | 9 |
| н1177О | - | - | - | 393093.64 | 1223453.13 | - | Метод спутниковых геодезических измерений (определений) | 0.20 |
| н1178О | - | - | - | 393091.56 | 1223457.72 | - | Метод спутниковых геодезических измерений (определений) | 0.20 |
| н1179О | - | - | - | 393085.93 | 1223455.16 | - | Метод спутниковых геодезических измерений (определений) | 0.20 |
| н1180О | - | - | - | 393088.02 | 1223450.57 | - | Метод спутниковых геодезических измерений (определений) | 0.20 |
| н1177О | - | - | - | 393093.64 | 1223453.13 | - | Метод спутниковых геодезических измерений (определений) | 0.20 |

**2. Сведения о характеристиках объекта недвижимости с кадастровым номером : 21:21:231401:846 :**

| № п/п | Наименование характеристики | Значение характеристики |
|---|---|---|
| 1 | 2 | 3 |
| 1. | Вид объекта недвижимости | здание |
| 2. | Ранее присвоенный государственный учетный номер (инвентарный) здания, сооружения, объекта незавершенного строительства | - |
| 3. | Кадастровый номер земельного участка (земельных участков), в границах которого (которых) расположены здание, сооружение, объект незавершенного строительства | 21:21:231401:127 |

**2. Сведения о характеристиках объекта недвижимости с кадастровым номером : 21:21:231401:846 :**

| № п/п | Наименование характеристики | Значение характеристики |
|---|---|---|
| 1 | 2 | 3 |
| 4. | Уникальный учетный номер кадастрового квартала, в границах которого расположены здание, сооружение, объект незавершенного строительства | 21:21:231401 |
| 5. | Адрес здания, сооружения, объекта незавершенного строительства | Российская Федерация, Чувашская Республика (Чувашия), район Чебоксарский, сельское поселение Кшаушское, садовое некоммерческое товарищество Шоркино, участок 127 |
| 5.1. | Сведения о местоположении здания, сооружения, объекта незавершенного строительства (при отсутствии адреса) в структурированном в соответствии с федеральной информационной адресной системой виде | - |
| 5.2. | Дополнительные сведения о местоположении | - |
| 6. | Иные сведения | - |

**3. Пояснения к сведениям об объекте недвижимости с кадастровым номером 21:21:231401:846 :**

| | |
|---|---|
| 1. | - |

# Описание местоположения зданий, сооружений, объектов незавершенного строительства на земельном участке

**1. Сведения о характерных точках контура объекта недвижимости с кадастровым номером : 21:21:231401:847 :**

**Система координат МСК-21, зона** **Зона № 1**

| Обозначение характерных точек контура | Содержатся в Едином государственном реестре недвижимости | | | Определены в ходе выполнения комплексных кадастровых работ | | | Метод определения координат | Формулы, примененные для расчета средней квадратической погрешности определения координат характерных точек (Mt), м, с подставленными в такие формулы значениями и итоговые (вычисленные) значения Mt, м |
|---|---|---|---|---|---|---|---|---|
| | Координаты, м | | Радиус, м | Координаты, м | | Радиус, м | | |
| | X | Y | R | X | Y | R | | |
| 1 | 2 | 3 | 4 | 5 | 6 | 7 | 8 | 9 |
| н1181О | - | - | - | 392724.36 | 1223270.61 | - | Метод спутниковых геодезических измерений (определений) | 0.20 |
| н1182О | - | - | - | 392722.98 | 1223273.77 | - | Метод спутниковых геодезических измерений (определений) | 0.20 |
| н1183О | - | - | - | 392718.16 | 1223271.59 | - | Метод спутниковых геодезических измерений (определений) | 0.20 |
| н1184О | - | - | - | 392719.53 | 1223268.44 | - | Метод спутниковых геодезических измерений (определений) | 0.20 |
| н1181О | - | - | - | 392724.36 | 1223270.61 | - | Метод спутниковых геодезических измерений (определений) | 0.20 |

**2. Сведения о характеристиках объекта недвижимости с кадастровым номером : 21:21:231401:847 :**

| № п/п | Наименование характеристики | Значение характеристики |
|---|---|---|
| 1 | 2 | 3 |
| 1. | Вид объекта недвижимости | здание |
| 2. | Ранее присвоенный государственный учетный номер (инвентарный) здания, сооружения, объекта незавершенного строительства | - |
| 3. | Кадастровый номер земельного участка (земельных участков), в границах которого (которых) расположены здание, сооружение, объект незавершенного строительства | 21:21:231401:428 |

**2. Сведения о характеристиках объекта недвижимости с кадастровым номером : 21:21:231401:847 :**

| № п/п | Наименование характеристики | Значение характеристики |
|---|---|---|
| 1 | 2 | 3 |
| 4. | Уникальный учетный номер кадастрового квартала, в границах которого расположены здание, сооружение, объект незавершенного строительства | 21:21:231401 |
| 5. | Адрес здания, сооружения, объекта незавершенного строительства | Российская Федерация, Чувашская Республика (Чувашия), район Чебоксарский, сельское поселение Кшаушское, садовое некоммерческое товарищество Шоркино, участок 428 |
| 5.1. | Сведения о местоположении здания, сооружения, объекта незавершенного строительства (при отсутствии адреса) в структурированном в соответствии с федеральной информационной адресной системой виде | - |
| 5.2. | Дополнительные сведения о местоположении | - |
| 6. | Иные сведения | - |

**3. Пояснения к сведениям об объекте недвижимости с кадастровым номером 21:21:231401:847 :**

| | |
|---|---|
| 1. | - |

# Описание местоположения зданий, сооружений, объектов незавершенного строительства на земельном участке

**1. Сведения о характерных точках контура объекта недвижимости с кадастровым номером : 21:21:231401:848 :**

**Система координат МСК-21, зона** **Зона № 1**

| Обозначение характерных точек контура | Содержатся в Едином государственном реестре недвижимости | | | Определены в ходе выполнения комплексных кадастровых работ | | | Метод определения координат | Формулы, примененные для расчета средней квадратической погрешности определения координат характерных точек (Mt), м, с подставленными в такие формулы значениями и итоговые (вычисленные) значения Mt, м |
|---|---|---|---|---|---|---|---|---|
| | Координаты, м | | Радиус, м | Координаты, м | | Радиус, м | | |
| | X | Y | R | X | Y | R | | |
| 1 | 2 | 3 | 4 | 5 | 6 | 7 | 8 | 9 |
| н1185О | - | - | - | 393088.39 | 1223711.12 | - | Метод спутниковых геодезических измерений (определений) | 0.20 |
| н1186О | - | - | - | 393085.87 | 1223716.12 | - | Метод спутниковых геодезических измерений (определений) | 0.20 |
| н1187О | - | - | - | 393080.48 | 1223713.40 | - | Метод спутниковых геодезических измерений (определений) | 0.20 |
| н1188О | - | - | - | 393083.00 | 1223708.41 | - | Метод спутниковых геодезических измерений (определений) | 0.20 |
| н1185О | - | - | - | 393088.39 | 1223711.12 | - | Метод спутниковых геодезических измерений (определений) | 0.20 |

**2. Сведения о характеристиках объекта недвижимости с кадастровым номером : 21:21:231401:848 :**

| № п/п | Наименование характеристики | Значение характеристики |
|---|---|---|
| 1 | 2 | 3 |
| 1. | Вид объекта недвижимости | здание |
| 2. | Ранее присвоенный государственный учетный номер (инвентарный) здания, сооружения, объекта незавершенного строительства | - |
| 3. | Кадастровый номер земельного участка (земельных участков), в границах которого (которых) расположены здание, сооружение, объект незавершенного строительства | 21:21:231401:42 |

**2. Сведения о характеристиках объекта недвижимости с кадастровым номером : 21:21:231401:848 :**

| № п/п | Наименование характеристики | Значение характеристики |
|---|---|---|
| 1 | 2 | 3 |
| 4. | Уникальный учетный номер кадастрового квартала, в границах которого расположены здание, сооружение, объект незавершенного строительства | 21:21:231401 |
| 5. | Адрес здания, сооружения, объекта незавершенного строительства | Российская Федерация, Чувашская Республика (Чувашия), район Чебоксарский, сельское поселение Кшаушское, садовое некоммерческое товарищество Шоркино, участок 42 |
| 5.1. | Сведения о местоположении здания, сооружения, объекта незавершенного строительства (при отсутствии адреса) в структурированном в соответствии с федеральной информационной адресной системой виде | - |
| 5.2. | Дополнительные сведения о местоположении | - |
| 6. | Иные сведения | - |

**3. Пояснения к сведениям об объекте недвижимости с кадастровым номером 21:21:231401:848 :**

| | |
|---|---|
| 1. | - |

# Описание местоположения зданий, сооружений, объектов незавершенного строительства на земельном участке

**1. Сведения о характерных точках контура объекта недвижимости с кадастровым номером : 21:21:231401:849 :**

**Система координат МСК-21, зона** **Зона № 1**

| Обозначение характерных точек контура | Содержатся в Едином государственном реестре недвижимости | | | Определены в ходе выполнения комплексных кадастровых работ | | | Метод определения координат | Формулы, примененные для расчета средней квадратической погрешности определения координат характерных точек (Mt), м, с подставленными в такие формулы значениями и итоговые (вычисленные) значения Mt, м |
|---|---|---|---|---|---|---|---|---|
| | Координаты, м | | Радиус, м | Координаты, м | | Радиус, м | | |
| | X | Y | R | X | Y | R | | |
| 1 | 2 | 3 | 4 | 5 | 6 | 7 | 8 | 9 |
| н1189О | - | - | - | 393083.37 | 1223716.88 | - | Метод спутниковых геодезических измерений (определений) | 0.20 |
| н1190О | - | - | - | 393081.01 | 1223722.10 | - | Метод спутниковых геодезических измерений (определений) | 0.20 |
| н1191О | - | - | - | 393077.13 | 1223720.35 | - | Метод спутниковых геодезических измерений (определений) | 0.20 |
| н1192О | - | - | - | 393079.50 | 1223715.13 | - | Метод спутниковых геодезических измерений (определений) | 0.20 |
| н1189О | - | - | - | 393083.37 | 1223716.88 | - | Метод спутниковых геодезических измерений (определений) | 0.20 |

**2. Сведения о характеристиках объекта недвижимости с кадастровым номером : 21:21:231401:849 :**

| № п/п | Наименование характеристики | Значение характеристики |
|---|---|---|
| 1 | 2 | 3 |
| 1. | Вид объекта недвижимости | здание |
| 2. | Ранее присвоенный государственный учетный номер (инвентарный) здания, сооружения, объекта незавершенного строительства | - |
| 3. | Кадастровый номер земельного участка (земельных участков), в границах которого (которых) расположены здание, сооружение, объект незавершенного строительства | 21:21:231401:42 |

**2. Сведения о характеристиках объекта недвижимости с кадастровым номером : 21:21:231401:849 :**

| № п/п | Наименование характеристики | Значение характеристики |
|---|---|---|
| 1 | 2 | 3 |
| 4. | Уникальный учетный номер кадастрового квартала, в границах которого расположены здание, сооружение, объект незавершенного строительства | 21:21:231401 |
| 5. | Адрес здания, сооружения, объекта незавершенного строительства | Российская Федерация, Чувашская Республика (Чувашия), район Чебоксарский, сельское поселение Кшаушское, садовое некоммерческое товарищество Шоркино, участок 42 |
| 5.1. | Сведения о местоположении здания, сооружения, объекта незавершенного строительства (при отсутствии адреса) в структурированном в соответствии с федеральной информационной адресной системой виде | - |
| 5.2. | Дополнительные сведения о местоположении | - |
| 6. | Иные сведения | - |

**3. Пояснения к сведениям об объекте недвижимости с кадастровым номером 21:21:231401:849 :**

| | |
|---|---|
| 1. | - |

# Описание местоположения зданий, сооружений, объектов незавершенного строительства на земельном участке

**1. Сведения о характерных точках контура объекта недвижимости с кадастровым номером : 21:21:231401:851 :**

**Система координат МСК-21, зона** **Зона № 1**

| Обозначение характерных точек контура | Содержатся в Едином государственном реестре недвижимости | | | Определены в ходе выполнения комплексных кадастровых работ | | | Метод определения координат | Формулы, примененные для расчета средней квадратической погрешности определения координат характерных точек (Mt), м, с подставленными в такие формулы значениями и итоговые (вычисленные) значения Mt, м |
|---|---|---|---|---|---|---|---|---|
| | Координаты, м | | Радиус, м | Координаты, м | | Радиус, м | | |
| | X | Y | R | X | Y | R | | |
| 1 | 2 | 3 | 4 | 5 | 6 | 7 | 8 | 9 |
| н1193О | - | - | - | 393019.84 | 1223458.91 | - | Метод спутниковых геодезических измерений (определений) | 0.20 |
| н1194О | - | - | - | 393017.19 | 1223464.58 | - | Метод спутниковых геодезических измерений (определений) | 0.20 |
| н1195О | - | - | - | 393012.41 | 1223462.41 | - | Метод спутниковых геодезических измерений (определений) | 0.20 |
| н1196О | - | - | - | 393015.06 | 1223456.74 | - | Метод спутниковых геодезических измерений (определений) | 0.20 |
| н1197О | - | - | - | 393017.54 | 1223457.87 | - | Метод спутниковых геодезических измерений (определений) | 0.20 |
| н1198О | - | - | - | 393018.40 | 1223455.99 | - | Метод спутниковых геодезических измерений (определений) | 0.20 |
| н1199О | - | - | - | 393023.69 | 1223458.32 | - | Метод спутниковых геодезических измерений (определений) | 0.20 |
| н1200О | - | - | - | 393022.85 | 1223460.24 | - | Метод спутниковых геодезических измерений (определений) | 0.20 |

**1. Сведения о характерных точках контура объекта недвижимости с кадастровым номером : 21:21:231401:851 :**

**Система координат МСК-21, зона** **Зона № 1**

| Обозначение характерных точек контура | Содержатся в Едином государственном реестре недвижимости | | | Определены в ходе выполнения комплексных кадастровых работ | | | Метод определения координат | Формулы, примененные для расчета средней квадратической погрешности определения координат характерных точек (Mt), м, с подставленными в такие формулы значениями и итоговые (вычисленные) значения Mt, м |
|---|---|---|---|---|---|---|---|---|
| | Координаты, м | | Радиус, м | Координаты, м | | Радиус, м | | |
| | X | Y | R | X | Y | R | | |
| 1 | 2 | 3 | 4 | 5 | 6 | 7 | 8 | 9 |
| н1193О | - | - | - | 393019.84 | 1223458.91 | - | Метод спутниковых геодезических измерений (определений) | 0.20 |

**2. Сведения о характеристиках объекта недвижимости с кадастровым номером : 21:21:231401:851 :**

| № п/п | Наименование характеристики | Значение характеристики |
|---|---|---|
| 1 | 2 | 3 |
| 1. | Вид объекта недвижимости | здание |
| 2. | Ранее присвоенный государственный учетный номер (инвентарный) здания, сооружения, объекта незавершенного строительства | - |
| 3. | Кадастровый номер земельного участка (земельных участков), в границах которого (которых) расположены здание, сооружение, объект незавершенного строительства | 21:21:231401:195 |
| 4. | Уникальный учетный номер кадастрового квартала, в границах которого расположены здание, сооружение, объект незавершенного строительства | 21:21:231401 |
| 5. | Адрес здания, сооружения, объекта незавершенного строительства | Российская Федерация, Чувашская Республика (Чувашия), район Чебоксарский, сельское поселение Кшаушское, садовое некоммерческое товарищество Шоркино, участок 195 |
| 5.1. | Сведения о местоположении здания, сооружения, объекта незавершенного строительства (при отсутствии адреса) в структурированном в соответствии с федеральной информационной адресной системой виде | - |
| 5.2. | Дополнительные сведения о местоположении | - |
| 6. | Иные сведения | - |

**3. Пояснения к сведениям об объекте недвижимости с кадастровым номером 21:21:231401:851 :**

| | |
|---|---|
| 1. | - |

# Описание местоположения зданий, сооружений, объектов незавершенного строительства на земельном участке

**1. Сведения о характерных точках контура объекта недвижимости с кадастровым номером : 21:21:231401:853 :**

**Система координат МСК-21, зона** **Зона № 1**

| Обозначение характерных точек контура | Содержатся в Едином государственном реестре недвижимости | | | Определены в ходе выполнения комплексных кадастровых работ | | | Метод определения координат | Формулы, примененные для расчета средней квадратической погрешности определения координат характерных точек (Mt), м, с подставленными в такие формулы значениями и итоговые (вычисленные) значения Mt, м |
|---|---|---|---|---|---|---|---|---|
| | Координаты, м | | Радиус, м | Координаты, м | | Радиус, м | | |
| | X | Y | R | X | Y | R | | |
| 1 | 2 | 3 | 4 | 5 | 6 | 7 | 8 | 9 |
| н1201О | - | - | - | 392716.32 | 1223126.05 | - | Метод спутниковых геодезических измерений (определений) | 0.20 |
| н1202О | - | - | - | 392714.48 | 1223130.74 | - | Метод спутниковых геодезических измерений (определений) | 0.20 |
| н1203О | - | - | - | 392710.18 | 1223129.06 | - | Метод спутниковых геодезических измерений (определений) | 0.20 |
| н1204О | - | - | - | 392712.02 | 1223124.37 | - | Метод спутниковых геодезических измерений (определений) | 0.20 |
| н1201О | - | - | - | 392716.32 | 1223126.05 | - | Метод спутниковых геодезических измерений (определений) | 0.20 |

**2. Сведения о характеристиках объекта недвижимости с кадастровым номером : 21:21:231401:853 :**

| № п/п | Наименование характеристики | Значение характеристики |
|---|---|---|
| 1 | 2 | 3 |
| 1. | Вид объекта недвижимости | здание |
| 2. | Ранее присвоенный государственный учетный номер (инвентарный) здания, сооружения, объекта незавершенного строительства | - |
| 3. | Кадастровый номер земельного участка (земельных участков), в границах которого (которых) расположены здание, сооружение, объект незавершенного строительства | 21:21:231401:479 |

**2. Сведения о характеристиках объекта недвижимости с кадастровым номером : 21:21:231401:853 :**

| № п/п | Наименование характеристики | Значение характеристики |
|---|---|---|
| 1 | 2 | 3 |
| 4. | Уникальный учетный номер кадастрового квартала, в границах которого расположены здание, сооружение, объект незавершенного строительства | 21:21:231401 |
| 5. | Адрес здания, сооружения, объекта незавершенного строительства | Российская Федерация, Чувашская Республика (Чувашия), район Чебоксарский, сельское поселение Кшаушское, садовое некоммерческое товарищество Шоркино, участок 479 |
| 5.1. | Сведения о местоположении здания, сооружения, объекта незавершенного строительства (при отсутствии адреса) в структурированном в соответствии с федеральной информационной адресной системой виде | - |
| 5.2. | Дополнительные сведения о местоположении | - |
| 6. | Иные сведения | - |

**3. Пояснения к сведениям об объекте недвижимости с кадастровым номером 21:21:231401:853 :**

| | |
|---|---|
| 1. | - |

# Описание местоположения зданий, сооружений, объектов незавершенного строительства на земельном участке

**1. Сведения о характерных точках контура объекта недвижимости с кадастровым номером : 21:21:231401:854 :**

**Система координат МСК-21, зона** **Зона № 1**

| Обозначение характерных точек контура | Содержатся в Едином государственном реестре недвижимости | | | Определены в ходе выполнения комплексных кадастровых работ | | | Метод определения координат | Формулы, примененные для расчета средней квадратической погрешности определения координат характерных точек (Mt), м, с подставленными в такие формулы значениями и итоговые (вычисленные) значения Mt, м |
|---|---|---|---|---|---|---|---|---|
| | Координаты, м | | Радиус, м | Координаты, м | | Радиус, м | | |
| | X | Y | R | X | Y | R | | |
| 1 | 2 | 3 | 4 | 5 | 6 | 7 | 8 | 9 |
| н1205О | - | - | - | 392623.77 | 1223418.21 | - | Метод спутниковых геодезических измерений (определений) | 0.20 |
| н1206О | - | - | - | 392621.35 | 1223424.04 | - | Метод спутниковых геодезических измерений (определений) | 0.20 |
| н1207О | - | - | - | 392614.55 | 1223421.17 | - | Метод спутниковых геодезических измерений (определений) | 0.20 |
| н1208О | - | - | - | 392617.00 | 1223415.36 | - | Метод спутниковых геодезических измерений (определений) | 0.20 |
| н1205О | - | - | - | 392623.77 | 1223418.21 | - | Метод спутниковых геодезических измерений (определений) | 0.20 |

**2. Сведения о характеристиках объекта недвижимости с кадастровым номером : 21:21:231401:854 :**

| № п/п | Наименование характеристики | Значение характеристики |
|---|---|---|
| 1 | 2 | 3 |
| 1. | Вид объекта недвижимости | здание |
| 2. | Ранее присвоенный государственный учетный номер (инвентарный) здания, сооружения, объекта незавершенного строительства | - |
| 3. | Кадастровый номер земельного участка (земельных участков), в границах которого (которых) расположены здание, сооружение, объект незавершенного строительства | 21:21:231401:465 |

**2. Сведения о характеристиках объекта недвижимости с кадастровым номером : 21:21:231401:854 :**

| № п/п | Наименование характеристики | Значение характеристики |
|---|---|---|
| 1 | 2 | 3 |
| 4. | Уникальный учетный номер кадастрового квартала, в границах которого расположены здание, сооружение, объект незавершенного строительства | 21:21:231401 |
| 5. | Адрес здания, сооружения, объекта незавершенного строительства | Российская Федерация, Чувашская Республика (Чувашия), район Чебоксарский, сельское поселение Кшаушское, садовое некоммерческое товарищество Шоркино, участок 465 |
| 5.1. | Сведения о местоположении здания, сооружения, объекта незавершенного строительства (при отсутствии адреса) в структурированном в соответствии с федеральной информационной адресной системой виде | - |
| 5.2. | Дополнительные сведения о местоположении | - |
| 6. | Иные сведения | - |

**3. Пояснения к сведениям об объекте недвижимости с кадастровым номером 21:21:231401:854 :**

| | |
|---|---|
| 1. | - |

# Описание местоположения зданий, сооружений, объектов незавершенного строительства на земельном участке

**1. Сведения о характерных точках контура объекта недвижимости с кадастровым номером : 21:21:231401:856 :**

**Система координат МСК-21, зона** **Зона № 1**

| Обозначение характерных точек контура | Содержатся в Едином государственном реестре недвижимости | | | Определены в ходе выполнения комплексных кадастровых работ | | | Метод определения координат | Формулы, примененные для расчета средней квадратической погрешности определения координат характерных точек (Mt), м, с подставленными в такие формулы значениями и итоговые (вычисленные) значения Mt, м |
|---|---|---|---|---|---|---|---|---|
| | Координаты, м | | Радиус, м | Координаты, м | | Радиус, м | | |
| | X | Y | R | X | Y | R | | |
| 1 | 2 | 3 | 4 | 5 | 6 | 7 | 8 | 9 |
| н1209О | - | - | - | 392649.42 | 1223428.55 | - | Метод спутниковых геодезических измерений (определений) | 0.20 |
| н1210О | - | - | - | 392646.56 | 1223435.19 | - | Метод спутниковых геодезических измерений (определений) | 0.20 |
| н1211О | - | - | - | 392637.82 | 1223431.59 | - | Метод спутниковых геодезических измерений (определений) | 0.20 |
| н1212О | - | - | - | 392640.67 | 1223424.95 | - | Метод спутниковых геодезических измерений (определений) | 0.20 |
| н1209О | - | - | - | 392649.42 | 1223428.55 | - | Метод спутниковых геодезических измерений (определений) | 0.20 |

**2. Сведения о характеристиках объекта недвижимости с кадастровым номером : 21:21:231401:856 :**

| № п/п | Наименование характеристики | Значение характеристики |
|---|---|---|
| 1 | 2 | 3 |
| 1. | Вид объекта недвижимости | здание |
| 2. | Ранее присвоенный государственный учетный номер (инвентарный) здания, сооружения, объекта незавершенного строительства | - |
| 3. | Кадастровый номер земельного участка (земельных участков), в границах которого (которых) расположены здание, сооружение, объект незавершенного строительства | 21:21:231401:436 |

**2. Сведения о характеристиках объекта недвижимости с кадастровым номером : 21:21:231401:856 :**

| № п/п | Наименование характеристики | Значение характеристики |
|---|---|---|
| 1 | 2 | 3 |
| 4. | Уникальный учетный номер кадастрового квартала, в границах которого расположены здание, сооружение, объект незавершенного строительства | 21:21:231401 |
| 5. | Адрес здания, сооружения, объекта незавершенного строительства | Российская Федерация, Чувашская Республика (Чувашия), район Чебоксарский, сельское поселение Кшаушское, садовое некоммерческое товарищество Шоркино, участок 436 |
| 5.1. | Сведения о местоположении здания, сооружения, объекта незавершенного строительства (при отсутствии адреса) в структурированном в соответствии с федеральной информационной адресной системой виде | - |
| 5.2. | Дополнительные сведения о местоположении | - |
| 6. | Иные сведения | - |

**3. Пояснения к сведениям об объекте недвижимости с кадастровым номером 21:21:231401:856 :**

| | |
|---|---|
| 1. | - |

# Описание местоположения зданий, сооружений, объектов незавершенного строительства на земельном участке

**1. Сведения о характерных точках контура объекта недвижимости с кадастровым номером : 21:21:231401:857 :**

**Система координат МСК-21, зона** **Зона № 1**

| Обозначение характерных точек контура | Содержатся в Едином государственном реестре недвижимости | | | Определены в ходе выполнения комплексных кадастровых работ | | | Метод определения координат | Формулы, примененные для расчета средней квадратической погрешности определения координат характерных точек (Mt), м, с подставленными в такие формулы значениями и итоговые (вычисленные) значения Mt, м |
|---|---|---|---|---|---|---|---|---|
| | Координаты, м | | Радиус, м | Координаты, м | | Радиус, м | | |
| | X | Y | R | X | Y | R | | |
| 1 | 2 | 3 | 4 | 5 | 6 | 7 | 8 | 9 |
| н1213О | - | - | - | 392845.87 | 1223863.07 | - | Метод спутниковых геодезических измерений (определений) | 0.20 |
| н1214О | - | - | - | 392844.15 | 1223866.46 | - | Метод спутниковых геодезических измерений (определений) | 0.20 |
| н1215О | - | - | - | 392837.01 | 1223862.94 | - | Метод спутниковых геодезических измерений (определений) | 0.20 |
| н1216О | - | - | - | 392838.69 | 1223859.53 | - | Метод спутниковых геодезических измерений (определений) | 0.20 |
| н1213О | - | - | - | 392845.87 | 1223863.07 | - | Метод спутниковых геодезических измерений (определений) | 0.20 |

**2. Сведения о характеристиках объекта недвижимости с кадастровым номером : 21:21:231401:857 :**

| № п/п | Наименование характеристики | Значение характеристики |
|---|---|---|
| 1 | 2 | 3 |
| 1. | Вид объекта недвижимости | здание |
| 2. | Ранее присвоенный государственный учетный номер (инвентарный) здания, сооружения, объекта незавершенного строительства | - |
| 3. | Кадастровый номер земельного участка (земельных участков), в границах которого (которых) расположены здание, сооружение, объект незавершенного строительства | 21:21:231401:185 |

**2. Сведения о характеристиках объекта недвижимости с кадастровым номером : 21:21:231401:857 :**

| № п/п | Наименование характеристики | Значение характеристики |
|---|---|---|
| 1 | 2 | 3 |
| 4. | Уникальный учетный номер кадастрового квартала, в границах которого расположены здание, сооружение, объект незавершенного строительства | 21:21:231401 |
| 5. | Адрес здания, сооружения, объекта незавершенного строительства | Российская Федерация, Чувашская Республика (Чувашия), район Чебоксарский, сельское поселение Кшаушское, садовое некоммерческое товарищество Шоркино, участок 185 |
| 5.1. | Сведения о местоположении здания, сооружения, объекта незавершенного строительства (при отсутствии адреса) в структурированном в соответствии с федеральной информационной адресной системой виде | - |
| 5.2. | Дополнительные сведения о местоположении | - |
| 6. | Иные сведения | - |

**3. Пояснения к сведениям об объекте недвижимости с кадастровым номером 21:21:231401:857 :**

| | |
|---|---|
| 1. | - |

# Описание местоположения зданий, сооружений, объектов незавершенного строительства на земельном участке

**1. Сведения о характерных точках контура объекта недвижимости с кадастровым номером : 21:21:231401:858 :**

**Система координат МСК-21, зона** **Зона № 1**

| Обозначение характерных точек контура | Содержатся в Едином государственном реестре недвижимости | | | Определены в ходе выполнения комплексных кадастровых работ | | | Метод определения координат | Формулы, примененные для расчета средней квадратической погрешности определения координат характерных точек (Mt), м, с подставленными в такие формулы значениями и итоговые (вычисленные) значения Mt, м |
|---|---|---|---|---|---|---|---|---|
| | Координаты, м | | Радиус, м | Координаты, м | | Радиус, м | | |
| | X | Y | R | X | Y | R | | |
| 1 | 2 | 3 | 4 | 5 | 6 | 7 | 8 | 9 |
| н1217О | - | - | - | 392916.05 | 1223587.64 | - | Метод спутниковых геодезических измерений (определений) | 0.20 |
| н1218О | - | - | - | 392913.31 | 1223593.75 | - | Метод спутниковых геодезических измерений (определений) | 0.20 |
| н1219О | - | - | - | 392905.36 | 1223590.23 | - | Метод спутниковых геодезических измерений (определений) | 0.20 |
| н1220О | - | - | - | 392908.09 | 1223584.11 | - | Метод спутниковых геодезических измерений (определений) | 0.20 |
| н1217О | - | - | - | 392916.05 | 1223587.64 | - | Метод спутниковых геодезических измерений (определений) | 0.20 |

**2. Сведения о характеристиках объекта недвижимости с кадастровым номером : 21:21:231401:858 :**

| № п/п | Наименование характеристики | Значение характеристики |
|---|---|---|
| 1 | 2 | 3 |
| 1. | Вид объекта недвижимости | здание |
| 2. | Ранее присвоенный государственный учетный номер (инвентарный) здания, сооружения, объекта незавершенного строительства | - |
| 3. | Кадастровый номер земельного участка (земельных участков), в границах которого (которых) расположены здание, сооружение, объект незавершенного строительства | 21:21:231401:232 |

**2. Сведения о характеристиках объекта недвижимости с кадастровым номером : 21:21:231401:858 :**

| № п/п | Наименование характеристики | Значение характеристики |
|---|---|---|
| 1 | 2 | 3 |
| 4. | Уникальный учетный номер кадастрового квартала, в границах которого расположены здание, сооружение, объект незавершенного строительства | 21:21:231401 |
| 5. | Адрес здания, сооружения, объекта незавершенного строительства | Российская Федерация, Чувашская Республика (Чувашия), район Чебоксарский, сельское поселение Кшаушское, садовое некоммерческое товарищество Шоркино, участок 232 |
| 5.1. | Сведения о местоположении здания, сооружения, объекта незавершенного строительства (при отсутствии адреса) в структурированном в соответствии с федеральной информационной адресной системой виде | - |
| 5.2. | Дополнительные сведения о местоположении | - |
| 6. | Иные сведения | - |

**3. Пояснения к сведениям об объекте недвижимости с кадастровым номером 21:21:231401:858 :**

| | |
|---|---|
| 1. | - |

# Описание местоположения зданий, сооружений, объектов незавершенного строительства на земельном участке

**1. Сведения о характерных точках контура объекта недвижимости с кадастровым номером : 21:21:231401:859 :**

**Система координат МСК-21, зона** **Зона № 1**

| Обозначение характерных точек контура | Содержатся в Едином государственном реестре недвижимости | | | Определены в ходе выполнения комплексных кадастровых работ | | | Метод определения координат | Формулы, примененные для расчета средней квадратической погрешности определения координат характерных точек (Mt), м, с подставленными в такие формулы значениями и итоговые (вычисленные) значения Mt, м |
|---|---|---|---|---|---|---|---|---|
| | Координаты, м | | Радиус, м | Координаты, м | | Радиус, м | | |
| | X | Y | R | X | Y | R | | |
| 1 | 2 | 3 | 4 | 5 | 6 | 7 | 8 | 9 |
| н1221О | - | - | - | 392844.17 | 1223475.78 | - | Метод спутниковых геодезических измерений (определений) | 0.20 |
| н1222О | - | - | - | 392841.70 | 1223481.23 | - | Метод спутниковых геодезических измерений (определений) | 0.20 |
| н1223О | - | - | - | 392837.88 | 1223479.61 | - | Метод спутниковых геодезических измерений (определений) | 0.20 |
| н1224О | - | - | - | 392840.35 | 1223474.17 | - | Метод спутниковых геодезических измерений (определений) | 0.20 |
| н1221О | - | - | - | 392844.17 | 1223475.78 | - | Метод спутниковых геодезических измерений (определений) | 0.20 |

**2. Сведения о характеристиках объекта недвижимости с кадастровым номером : 21:21:231401:859 :**

| № п/п | Наименование характеристики | Значение характеристики |
|---|---|---|
| 1 | 2 | 3 |
| 1. | Вид объекта недвижимости | здание |
| 2. | Ранее присвоенный государственный учетный номер (инвентарный) здания, сооружения, объекта незавершенного строительства | - |
| 3. | Кадастровый номер земельного участка (земельных участков), в границах которого (которых) расположены здание, сооружение, объект незавершенного строительства | 21:21:231401:266 |

**2. Сведения о характеристиках объекта недвижимости с кадастровым номером : 21:21:231401:859 :**

| № п/п | Наименование характеристики | Значение характеристики |
|---|---|---|
| 1 | 2 | 3 |
| 4. | Уникальный учетный номер кадастрового квартала, в границах которого расположены здание, сооружение, объект незавершенного строительства | 21:21:231401 |
| 5. | Адрес здания, сооружения, объекта незавершенного строительства | Российская Федерация, Чувашская Республика (Чувашия), район Чебоксарский, сельское поселение Кшаушское, садовое некоммерческое товарищество Шоркино, участок 266 |
| 5.1. | Сведения о местоположении здания, сооружения, объекта незавершенного строительства (при отсутствии адреса) в структурированном в соответствии с федеральной информационной адресной системой виде | - |
| 5.2. | Дополнительные сведения о местоположении | - |
| 6. | Иные сведения | - |

**3. Пояснения к сведениям об объекте недвижимости с кадастровым номером 21:21:231401:859 :**

| | |
|---|---|
| 1. | - |

# Описание местоположения зданий, сооружений, объектов незавершенного строительства на земельном участке

**1. Сведения о характерных точках контура объекта недвижимости с кадастровым номером : 21:21:231401:860 :**

**Система координат МСК-21, зона** **Зона № 1**

| Обозначение характерных точек контура | Содержатся в Едином государственном реестре недвижимости | | | Определены в ходе выполнения комплексных кадастровых работ | | | Метод определения координат | Формулы, примененные для расчета средней квадратической погрешности определения координат характерных точек (Mt), м, с подставленными в такие формулы значениями и итоговые (вычисленные) значения Mt, м |
|---|---|---|---|---|---|---|---|---|
| | Координаты, м | | Радиус, м | Координаты, м | | Радиус, м | | |
| | X | Y | R | X | Y | R | | |
| 1 | 2 | 3 | 4 | 5 | 6 | 7 | 8 | 9 |
| н1225О | - | - | - | 392973.96 | 1223767.41 | - | Метод спутниковых геодезических измерений (определений) | 0.20 |
| н1226О | - | - | - | 392972.01 | 1223771.27 | - | Метод спутниковых геодезических измерений (определений) | 0.20 |
| н1227О | - | - | - | 392966.62 | 1223768.69 | - | Метод спутниковых геодезических измерений (определений) | 0.20 |
| н1228О | - | - | - | 392968.57 | 1223764.83 | - | Метод спутниковых геодезических измерений (определений) | 0.20 |
| н1225О | - | - | - | 392973.96 | 1223767.41 | - | Метод спутниковых геодезических измерений (определений) | 0.20 |

**2. Сведения о характеристиках объекта недвижимости с кадастровым номером : 21:21:231401:860 :**

| № п/п | Наименование характеристики | Значение характеристики |
|---|---|---|
| 1 | 2 | 3 |
| 1. | Вид объекта недвижимости | здание |
| 2. | Ранее присвоенный государственный учетный номер (инвентарный) здания, сооружения, объекта незавершенного строительства | - |
| 3. | Кадастровый номер земельного участка (земельных участков), в границах которого (которых) расположены здание, сооружение, объект незавершенного строительства | 21:21:231401:110 |

**2. Сведения о характеристиках объекта недвижимости с кадастровым номером : 21:21:231401:860 :**

| № п/п | Наименование характеристики | Значение характеристики |
|---|---|---|
| 1 | 2 | 3 |
| 4. | Уникальный учетный номер кадастрового квартала, в границах которого расположены здание, сооружение, объект незавершенного строительства | 21:21:231401 |
| 5. | Адрес здания, сооружения, объекта незавершенного строительства | Российская Федерация, Чувашская Республика (Чувашия), район Чебоксарский, сельское поселение Кшаушское, садовое некоммерческое товарищество Шоркино, участок 110 |
| 5.1. | Сведения о местоположении здания, сооружения, объекта незавершенного строительства (при отсутствии адреса) в структурированном в соответствии с федеральной информационной адресной системой виде | - |
| 5.2. | Дополнительные сведения о местоположении | - |
| 6. | Иные сведения | - |

**3. Пояснения к сведениям об объекте недвижимости с кадастровым номером 21:21:231401:860 :**

| | |
|---|---|
| 1. | - |

# Описание местоположения зданий, сооружений, объектов незавершенного строительства на земельном участке

**1. Сведения о характерных точках контура объекта недвижимости с кадастровым номером : 21:21:231401:861 :**

**Система координат МСК-21, зона** **Зона № 1**

| Обозначение характерных точек контура | Содержатся в Едином государственном реестре недвижимости | | | Определены в ходе выполнения комплексных кадастровых работ | | | Метод определения координат | Формулы, примененные для расчета средней квадратической погрешности определения координат характерных точек (Mt), м, с подставленными в такие формулы значениями и итоговые (вычисленные) значения Mt, м |
|---|---|---|---|---|---|---|---|---|
| | Координаты, м | | Радиус, м | Координаты, м | | Радиус, м | | |
| | X | Y | R | X | Y | R | | |
| 1 | 2 | 3 | 4 | 5 | 6 | 7 | 8 | 9 |
| н1229О | - | - | - | 392839.27 | 1223926.37 | - | Метод спутниковых геодезических измерений (определений) | 0.20 |
| н1230О | - | - | - | 392842.76 | 1223927.98 | - | Метод спутниковых геодезических измерений (определений) | 0.20 |
| н1231О | - | - | - | 392840.73 | 1223932.44 | - | Метод спутниковых геодезических измерений (определений) | 0.20 |
| н1232О | - | - | - | 392837.24 | 1223930.83 | - | Метод спутниковых геодезических измерений (определений) | 0.20 |
| н1229О | - | - | - | 392839.27 | 1223926.37 | - | Метод спутниковых геодезических измерений (определений) | 0.20 |

**2. Сведения о характеристиках объекта недвижимости с кадастровым номером : 21:21:231401:861 :**

| № п/п | Наименование характеристики | Значение характеристики |
|---|---|---|
| 1 | 2 | 3 |
| 1. | Вид объекта недвижимости | здание |
| 2. | Ранее присвоенный государственный учетный номер (инвентарный) здания, сооружения, объекта незавершенного строительства | - |
| 3. | Кадастровый номер земельного участка (земельных участков), в границах которого (которых) расположены здание, сооружение, объект незавершенного строительства | 21:21:231401:151 |

**2. Сведения о характеристиках объекта недвижимости с кадастровым номером : 21:21:231401:861 :**

| № п/п | Наименование характеристики | Значение характеристики |
|---|---|---|
| 1 | 2 | 3 |
| 4. | Уникальный учетный номер кадастрового квартала, в границах которого расположены здание, сооружение, объект незавершенного строительства | 21:21:231401 |
| 5. | Адрес здания, сооружения, объекта незавершенного строительства | Российская Федерация, Чувашская Республика (Чувашия), район Чебоксарский, сельское поселение Кшаушское, садовое некоммерческое товарищество Шоркино, участок 151 |
| 5.1. | Сведения о местоположении здания, сооружения, объекта незавершенного строительства (при отсутствии адреса) в структурированном в соответствии с федеральной информационной адресной системой виде | - |
| 5.2. | Дополнительные сведения о местоположении | - |
| 6. | Иные сведения | - |

**3. Пояснения к сведениям об объекте недвижимости с кадастровым номером 21:21:231401:861 :**

| | |
|---|---|
| 1. | - |

# Описание местоположения зданий, сооружений, объектов незавершенного строительства на земельном участке

**1. Сведения о характерных точках контура объекта недвижимости с кадастровым номером : 21:21:231401:862 :**

**Система координат МСК-21, зона** **Зона № 1**

| Обозначение характерных точек контура | Содержатся в Едином государственном реестре недвижимости | | | Определены в ходе выполнения комплексных кадастровых работ | | | Метод определения координат | Формулы, примененные для расчета средней квадратической погрешности определения координат характерных точек (Mt), м, с подставленными в такие формулы значениями и итоговые (вычисленные) значения Mt, м |
|---|---|---|---|---|---|---|---|---|
| | Координаты, м | | Радиус, м | Координаты, м | | Радиус, м | | |
| | X | Y | R | X | Y | R | | |
| 1 | 2 | 3 | 4 | 5 | 6 | 7 | 8 | 9 |
| н1233О | - | - | - | 393032.06 | 1223798.86 | - | Метод спутниковых геодезических измерений (определений) | 0.20 |
| н1234О | - | - | - | 393031.09 | 1223800.94 | - | Метод спутниковых геодезических измерений (определений) | 0.20 |
| н1235О | - | - | - | 393032.60 | 1223801.70 | - | Метод спутниковых геодезических измерений (определений) | 0.20 |
| н1236О | - | - | - | 393030.51 | 1223806.04 | - | Метод спутниковых геодезических измерений (определений) | 0.20 |
| н1237О | - | - | - | 393025.38 | 1223803.65 | - | Метод спутниковых геодезических измерений (определений) | 0.20 |
| н1238О | - | - | - | 393028.42 | 1223797.16 | - | Метод спутниковых геодезических измерений (определений) | 0.20 |
| н1233О | - | - | - | 393032.06 | 1223798.86 | - | Метод спутниковых геодезических измерений (определений) | 0.20 |

**2. Сведения о характеристиках объекта недвижимости с кадастровым номером : 21:21:231401:862 :**

| № п/п | Наименование характеристики | Значение характеристики |
|---|---|---|
| 1 | 2 | 3 |
| 1. | Вид объекта недвижимости | здание |
| 2. | Ранее присвоенный государственный учетный номер (инвентарный) здания, сооружения, объекта незавершенного строительства | - |
| 3. | Кадастровый номер земельного участка (земельных участков), в границах которого (которых) расположены здание, сооружение, объект незавершенного строительства | 21:21:231401:67 |
| 4. | Уникальный учетный номер кадастрового квартала, в границах которого расположены здание, сооружение, объект незавершенного строительства | 21:21:231401 |
| 5. | Адрес здания, сооружения, объекта незавершенного строительства | Российская Федерация, Чувашская Республика (Чувашия), район Чебоксарский, сельское поселение Кшаушское, садовое некоммерческое товарищество Шоркино, участок 67 |
| 5.1. | Сведения о местоположении здания, сооружения, объекта незавершенного строительства (при отсутствии адреса) в структурированном в соответствии с федеральной информационной адресной системой виде | - |
| 5.2. | Дополнительные сведения о местоположении | - |
| 6. | Иные сведения | - |

**3. Пояснения к сведениям об объекте недвижимости с кадастровым номером 21:21:231401:862 :**

| | |
|---|---|
| 1. | - |

# Описание местоположения зданий, сооружений, объектов незавершенного строительства на земельном участке

**1. Сведения о характерных точках контура объекта недвижимости с кадастровым номером : 21:21:231401:863 :**

**Система координат МСК-21, зона** **Зона № 1**

| Обозначение характерных точек контура | Содержатся в Едином государственном реестре недвижимости | | | Определены в ходе выполнения комплексных кадастровых работ | | | Метод определения координат | Формулы, примененные для расчета средней квадратической погрешности определения координат характерных точек (Mt), м, с подставленными в такие формулы значениями и итоговые (вычисленные) значения Mt, м |
|---|---|---|---|---|---|---|---|---|
| | Координаты, м | | Радиус, м | Координаты, м | | Радиус, м | | |
| | X | Y | R | X | Y | R | | |
| 1 | 2 | 3 | 4 | 5 | 6 | 7 | 8 | 9 |
| н1239О | - | - | - | 392990.26 | 1223530.85 | - | Метод спутниковых геодезических измерений (определений) | 0.20 |
| н1240О | - | - | - | 392987.62 | 1223536.65 | - | Метод спутниковых геодезических измерений (определений) | 0.20 |
| н1241О | - | - | - | 392981.08 | 1223533.61 | - | Метод спутниковых геодезических измерений (определений) | 0.20 |
| н1242О | - | - | - | 392983.20 | 1223528.97 | - | Метод спутниковых геодезических измерений (определений) | 0.20 |
| н1243О | - | - | - | 392983.48 | 1223529.10 | - | Метод спутниковых геодезических измерений (определений) | 0.20 |
| н1244О | - | - | - | 392983.99 | 1223527.96 | - | Метод спутниковых геодезических измерений (определений) | 0.20 |
| н1239О | - | - | - | 392990.26 | 1223530.85 | - | Метод спутниковых геодезических измерений (определений) | 0.20 |

**2. Сведения о характеристиках объекта недвижимости с кадастровым номером : 21:21:231401:863 :**

| № п/п | Наименование характеристики | Значение характеристики |
|---|---|---|
| 1 | 2 | 3 |
| 1. | Вид объекта недвижимости | здание |
| 2. | Ранее присвоенный государственный учетный номер (инвентарный) здания, сооружения, объекта незавершенного строительства | - |
| 3. | Кадастровый номер земельного участка (земельных участков), в границах которого (которых) расположены здание, сооружение, объект незавершенного строительства | 21:21:231401:199 |
| 4. | Уникальный учетный номер кадастрового квартала, в границах которого расположены здание, сооружение, объект незавершенного строительства | 21:21:231401 |
| 5. | Адрес здания, сооружения, объекта незавершенного строительства | Российская Федерация, Чувашская Республика (Чувашия), район Чебоксарский, сельское поселение Кшаушское, садовое некоммерческое товарищество Шоркино, участок 199 |
| 5.1. | Сведения о местоположении здания, сооружения, объекта незавершенного строительства (при отсутствии адреса) в структурированном в соответствии с федеральной информационной адресной системой виде | - |
| 5.2. | Дополнительные сведения о местоположении | - |
| 6. | Иные сведения | - |

**3. Пояснения к сведениям об объекте недвижимости с кадастровым номером 21:21:231401:863 :**

| | |
|---|---|
| 1. | - |

# Описание местоположения зданий, сооружений, объектов незавершенного строительства на земельном участке

**1. Сведения о характерных точках контура объекта недвижимости с кадастровым номером : 21:21:231401:864 :**

**Система координат МСК-21, зона** **Зона № 1**

| Обозначение характерных точек контура | Содержатся в Едином государственном реестре недвижимости | | | Определены в ходе выполнения комплексных кадастровых работ | | | Метод определения координат | Формулы, примененные для расчета средней квадратической погрешности определения координат характерных точек (Mt), м, с подставленными в такие формулы значениями и итоговые (вычисленные) значения Mt, м |
|---|---|---|---|---|---|---|---|---|
| | Координаты, м | | Радиус, м | Координаты, м | | Радиус, м | | |
| | X | Y | R | X | Y | R | | |
| 1 | 2 | 3 | 4 | 5 | 6 | 7 | 8 | 9 |
| н1245О | - | - | - | 392761.13 | 1223339.91 | - | Метод спутниковых геодезических измерений (определений) | 0.20 |
| н1246О | - | - | - | 392758.97 | 1223344.50 | - | Метод спутниковых геодезических измерений (определений) | 0.20 |
| н1247О | - | - | - | 392755.20 | 1223342.63 | - | Метод спутниковых геодезических измерений (определений) | 0.20 |
| н1248О | - | - | - | 392757.36 | 1223338.04 | - | Метод спутниковых геодезических измерений (определений) | 0.20 |
| н1245О | - | - | - | 392761.13 | 1223339.91 | - | Метод спутниковых геодезических измерений (определений) | 0.20 |

**2. Сведения о характеристиках объекта недвижимости с кадастровым номером : 21:21:231401:864 :**

| № п/п | Наименование характеристики | Значение характеристики |
|---|---|---|
| 1 | 2 | 3 |
| 1. | Вид объекта недвижимости | здание |
| 2. | Ранее присвоенный государственный учетный номер (инвентарный) здания, сооружения, объекта незавершенного строительства | - |
| 3. | Кадастровый номер земельного участка (земельных участков), в границах которого (которых) расположены здание, сооружение, объект незавершенного строительства | 21:21:231401:370 |

**2. Сведения о характеристиках объекта недвижимости с кадастровым номером : 21:21:231401:864 :**

| № п/п | Наименование характеристики | Значение характеристики |
|---|---|---|
| 1 | 2 | 3 |
| 4. | Уникальный учетный номер кадастрового квартала, в границах которого расположены здание, сооружение, объект незавершенного строительства | 21:21:231401 |
| 5. | Адрес здания, сооружения, объекта незавершенного строительства | Российская Федерация, Чувашская Республика (Чувашия), район Чебоксарский, сельское поселение Кшаушское, садовое некоммерческое товарищество Шоркино, участок 370 |
| 5.1. | Сведения о местоположении здания, сооружения, объекта незавершенного строительства (при отсутствии адреса) в структурированном в соответствии с федеральной информационной адресной системой виде | - |
| 5.2. | Дополнительные сведения о местоположении | - |
| 6. | Иные сведения | - |

**3. Пояснения к сведениям об объекте недвижимости с кадастровым номером 21:21:231401:864 :**

| | |
|---|---|
| 1. | - |

# Описание местоположения зданий, сооружений, объектов незавершенного строительства на земельном участке

**1. Сведения о характерных точках контура объекта недвижимости с кадастровым номером : 21:21:231401:867 :**

**Система координат МСК-21, зона** **Зона № 1**

| Обозначение характерных точек контура | Содержатся в Едином государственном реестре недвижимости | | | Определены в ходе выполнения комплексных кадастровых работ | | | Метод определения координат | Формулы, примененные для расчета средней квадратической погрешности определения координат характерных точек (Mt), м, с подставленными в такие формулы значениями и итоговые (вычисленные) значения Mt, м |
|---|---|---|---|---|---|---|---|---|
| | Координаты, м | | Радиус, м | Координаты, м | | Радиус, м | | |
| | X | Y | R | X | Y | R | | |
| 1 | 2 | 3 | 4 | 5 | 6 | 7 | 8 | 9 |
| н1249О | - | - | - | 392872.06 | 1223677.18 | - | Метод спутниковых геодезических измерений (определений) | 0.20 |
| н1250О | - | - | - | 392869.91 | 1223681.66 | - | Метод спутниковых геодезических измерений (определений) | 0.20 |
| н1251О | - | - | - | 392863.02 | 1223678.55 | - | Метод спутниковых геодезических измерений (определений) | 0.20 |
| н1252О | - | - | - | 392865.06 | 1223673.95 | - | Метод спутниковых геодезических измерений (определений) | 0.20 |
| н1249О | - | - | - | 392872.06 | 1223677.18 | - | Метод спутниковых геодезических измерений (определений) | 0.20 |

**2. Сведения о характеристиках объекта недвижимости с кадастровым номером : 21:21:231401:867 :**

| № п/п | Наименование характеристики | Значение характеристики |
|---|---|---|
| 1 | 2 | 3 |
| 1. | Вид объекта недвижимости | здание |
| 2. | Ранее присвоенный государственный учетный номер (инвентарный) здания, сооружения, объекта незавершенного строительства | - |
| 3. | Кадастровый номер земельного участка (земельных участков), в границах которого (которых) расположены здание, сооружение, объект незавершенного строительства | 21:21:231401:237 |

**2. Сведения о характеристиках объекта недвижимости с кадастровым номером : 21:21:231401:867 :**

| № п/п | Наименование характеристики | Значение характеристики |
|---|---|---|
| 1 | 2 | 3 |
| 4. | Уникальный учетный номер кадастрового квартала, в границах которого расположены здание, сооружение, объект незавершенного строительства | 21:21:231401 |
| 5. | Адрес здания, сооружения, объекта незавершенного строительства | Российская Федерация, Чувашская Республика (Чувашия), район Чебоксарский, сельское поселение Кшаушское, садовое некоммерческое товарищество Шоркино, участок 237 |
| 5.1. | Сведения о местоположении здания, сооружения, объекта незавершенного строительства (при отсутствии адреса) в структурированном в соответствии с федеральной информационной адресной системой виде | - |
| 5.2. | Дополнительные сведения о местоположении | - |
| 6. | Иные сведения | - |

**3. Пояснения к сведениям об объекте недвижимости с кадастровым номером 21:21:231401:867 :**

| | |
|---|---|
| 1. | - |

# Описание местоположения зданий, сооружений, объектов незавершенного строительства на земельном участке

**1. Сведения о характерных точках контура объекта недвижимости с кадастровым номером : 21:21:231401:870 :**

**Система координат МСК-21, зона** **Зона № 1**

| Обозначение характерных точек контура | Содержатся в Едином государственном реестре недвижимости | | | Определены в ходе выполнения комплексных кадастровых работ | | | Метод определения координат | Формулы, примененные для расчета средней квадратической погрешности определения координат характерных точек (Mt), м, с подставленными в такие формулы значениями и итоговые (вычисленные) значения Mt, м |
|---|---|---|---|---|---|---|---|---|
| | Координаты, м | | Радиус, м | Координаты, м | | Радиус, м | | |
| | X | Y | R | X | Y | R | | |
| 1 | 2 | 3 | 4 | 5 | 6 | 7 | 8 | 9 |
| н1253О | - | - | - | 392925.77 | 1223722.52 | - | Метод спутниковых геодезических измерений (определений) | 0.20 |
| н1254О | - | - | - | 392924.04 | 1223726.24 | - | Метод спутниковых геодезических измерений (определений) | 0.20 |
| н1255О | - | - | - | 392919.67 | 1223724.20 | - | Метод спутниковых геодезических измерений (определений) | 0.20 |
| н1256О | - | - | - | 392921.41 | 1223720.49 | - | Метод спутниковых геодезических измерений (определений) | 0.20 |
| н1253О | - | - | - | 392925.77 | 1223722.52 | - | Метод спутниковых геодезических измерений (определений) | 0.20 |

**2. Сведения о характеристиках объекта недвижимости с кадастровым номером : 21:21:231401:870 :**

| № п/п | Наименование характеристики | Значение характеристики |
|---|---|---|
| 1 | 2 | 3 |
| 1. | Вид объекта недвижимости | здание |
| 2. | Ранее присвоенный государственный учетный номер (инвентарный) здания, сооружения, объекта незавершенного строительства | - |
| 3. | Кадастровый номер земельного участка (земельных участков), в границах которого (которых) расположены здание, сооружение, объект незавершенного строительства | 21:21:231401:177 |

**2. Сведения о характеристиках объекта недвижимости с кадастровым номером : 21:21:231401:870 :**

| № п/п | Наименование характеристики | Значение характеристики |
|---|---|---|
| 1 | 2 | 3 |
| 4. | Уникальный учетный номер кадастрового квартала, в границах которого расположены здание, сооружение, объект незавершенного строительства | 21:21:231401 |
| 5. | Адрес здания, сооружения, объекта незавершенного строительства | Российская Федерация, Чувашская Республика (Чувашия), район Чебоксарский, сельское поселение Кшаушское, садовое некоммерческое товарищество Шоркино, участок 177 |
| 5.1. | Сведения о местоположении здания, сооружения, объекта незавершенного строительства (при отсутствии адреса) в структурированном в соответствии с федеральной информационной адресной системой виде | - |
| 5.2. | Дополнительные сведения о местоположении | - |
| 6. | Иные сведения | - |

**3. Пояснения к сведениям об объекте недвижимости с кадастровым номером 21:21:231401:870 :**

| | |
|---|---|
| 1. | - |

# Описание местоположения зданий, сооружений, объектов незавершенного строительства на земельном участке

**1. Сведения о характерных точках контура объекта недвижимости с кадастровым номером : 21:21:231401:871 :**

**Система координат МСК-21, зона** **Зона № 1**

| Обозначение характерных точек контура | Содержатся в Едином государственном реестре недвижимости | | | Определены в ходе выполнения комплексных кадастровых работ | | | Метод определения координат | Формулы, примененные для расчета средней квадратической погрешности определения координат характерных точек (Mt), м, с подставленными в такие формулы значениями и итоговые (вычисленные) значения Mt, м |
|---|---|---|---|---|---|---|---|---|
| | Координаты, м | | Радиус, м | Координаты, м | | Радиус, м | | |
| | X | Y | R | X | Y | R | | |
| 1 | 2 | 3 | 4 | 5 | 6 | 7 | 8 | 9 |
| н1257О | - | - | - | 392739.19 | 1223200.30 | - | Метод спутниковых геодезических измерений (определений) | 0.20 |
| н1258О | - | - | - | 392737.08 | 1223205.10 | - | Метод спутниковых геодезических измерений (определений) | 0.20 |
| н1259О | - | - | - | 392730.65 | 1223202.06 | - | Метод спутниковых геодезических измерений (определений) | 0.20 |
| н1260О | - | - | - | 392732.76 | 1223197.25 | - | Метод спутниковых геодезических измерений (определений) | 0.20 |
| н1257О | - | - | - | 392739.19 | 1223200.30 | - | Метод спутниковых геодезических измерений (определений) | 0.20 |

**2. Сведения о характеристиках объекта недвижимости с кадастровым номером : 21:21:231401:871 :**

| № п/п | Наименование характеристики | Значение характеристики |
|---|---|---|
| 1 | 2 | 3 |
| 1. | Вид объекта недвижимости | здание |
| 2. | Ранее присвоенный государственный учетный номер (инвентарный) здания, сооружения, объекта незавершенного строительства | - |
| 3. | Кадастровый номер земельного участка (земельных участков), в границах которого (которых) расположены здание, сооружение, объект незавершенного строительства | 21:21:231401:454 |

**2. Сведения о характеристиках объекта недвижимости с кадастровым номером : 21:21:231401:871 :**

| № п/п | Наименование характеристики | Значение характеристики |
|---|---|---|
| 1 | 2 | 3 |
| 4. | Уникальный учетный номер кадастрового квартала, в границах которого расположены здание, сооружение, объект незавершенного строительства | 21:21:231401 |
| 5. | Адрес здания, сооружения, объекта незавершенного строительства | Российская Федерация, Чувашская Республика (Чувашия), район Чебоксарский, сельское поселение Кшаушское, садовое некоммерческое товарищество Шоркино, участок 454 |
| 5.1. | Сведения о местоположении здания, сооружения, объекта незавершенного строительства (при отсутствии адреса) в структурированном в соответствии с федеральной информационной адресной системой виде | - |
| 5.2. | Дополнительные сведения о местоположении | - |
| 6. | Иные сведения | - |

**3. Пояснения к сведениям об объекте недвижимости с кадастровым номером 21:21:231401:871 :**

| | |
|---|---|
| 1. | - |

# Описание местоположения зданий, сооружений, объектов незавершенного строительства на земельном участке

**1. Сведения о характерных точках контура объекта недвижимости с кадастровым номером : 21:21:231401:872 :**

**Система координат МСК-21, зона** **Зона № 1**

| Обозначение характерных точек контура | Содержатся в Едином государственном реестре недвижимости | | | Определены в ходе выполнения комплексных кадастровых работ | | | Метод определения координат | Формулы, примененные для расчета средней квадратической погрешности определения координат характерных точек (Mt), м, с подставленными в такие формулы значениями и итоговые (вычисленные) значения Mt, м |
|---|---|---|---|---|---|---|---|---|
| | Координаты, м | | Радиус, м | Координаты, м | | Радиус, м | | |
| | X | Y | R | X | Y | R | | |
| 1 | 2 | 3 | 4 | 5 | 6 | 7 | 8 | 9 |
| н1261О | - | - | - | 392727.20 | 1223228.21 | - | Метод спутниковых геодезических измерений (определений) | 0.20 |
| н1262О | - | - | - | 392725.04 | 1223232.74 | - | Метод спутниковых геодезических измерений (определений) | 0.20 |
| н1263О | - | - | - | 392718.81 | 1223229.81 | - | Метод спутниковых геодезических измерений (определений) | 0.20 |
| н1264О | - | - | - | 392720.97 | 1223225.28 | - | Метод спутниковых геодезических измерений (определений) | 0.20 |
| н1261О | - | - | - | 392727.20 | 1223228.21 | - | Метод спутниковых геодезических измерений (определений) | 0.20 |

**2. Сведения о характеристиках объекта недвижимости с кадастровым номером : 21:21:231401:872 :**

| № п/п | Наименование характеристики | Значение характеристики |
|---|---|---|
| 1 | 2 | 3 |
| 1. | Вид объекта недвижимости | здание |
| 2. | Ранее присвоенный государственный учетный номер (инвентарный) здания, сооружения, объекта незавершенного строительства | - |
| 3. | Кадастровый номер земельного участка (земельных участков), в границах которого (которых) расположены здание, сооружение, объект незавершенного строительства | 21:21:231401:455 |

**2. Сведения о характеристиках объекта недвижимости с кадастровым номером : 21:21:231401:872 :**

| № п/п | Наименование характеристики | Значение характеристики |
|---|---|---|
| 1 | 2 | 3 |
| 4. | Уникальный учетный номер кадастрового квартала, в границах которого расположены здание, сооружение, объект незавершенного строительства | 21:21:231401 |
| 5. | Адрес здания, сооружения, объекта незавершенного строительства | Российская Федерация, Чувашская Республика (Чувашия), район Чебоксарский, сельское поселение Кшаушское, садовое некоммерческое товарищество Шоркино, участок 455 |
| 5.1. | Сведения о местоположении здания, сооружения, объекта незавершенного строительства (при отсутствии адреса) в структурированном в соответствии с федеральной информационной адресной системой виде | - |
| 5.2. | Дополнительные сведения о местоположении | - |
| 6. | Иные сведения | - |

**3. Пояснения к сведениям об объекте недвижимости с кадастровым номером 21:21:231401:872 :**

| | |
|---|---|
| 1. | - |

# Описание местоположения зданий, сооружений, объектов незавершенного строительства на земельном участке

**1. Сведения о характерных точках контура объекта недвижимости с кадастровым номером : 21:21:231401:873 :**

**Система координат МСК-21, зона** **Зона № 1**

| Обозначение характерных точек контура | Содержатся в Едином государственном реестре недвижимости | | | Определены в ходе выполнения комплексных кадастровых работ | | | Метод определения координат | Формулы, примененные для расчета средней квадратической погрешности определения координат характерных точек (Mt), м, с подставленными в такие формулы значениями и итоговые (вычисленные) значения Mt, м |
|---|---|---|---|---|---|---|---|---|
| | Координаты, м | | Радиус, м | Координаты, м | | Радиус, м | | |
| | X | Y | R | X | Y | R | | |
| 1 | 2 | 3 | 4 | 5 | 6 | 7 | 8 | 9 |
| н1265О | - | - | - | 392682.81 | 1223985.31 | - | Метод спутниковых геодезических измерений (определений) | 0.20 |
| н1266О | - | - | - | 392679.53 | 1223988.05 | - | Метод спутниковых геодезических измерений (определений) | 0.20 |
| н1267О | - | - | - | 392676.40 | 1223984.28 | - | Метод спутниковых геодезических измерений (определений) | 0.20 |
| н1268О | - | - | - | 392679.67 | 1223981.55 | - | Метод спутниковых геодезических измерений (определений) | 0.20 |
| н1265О | - | - | - | 392682.81 | 1223985.31 | - | Метод спутниковых геодезических измерений (определений) | 0.20 |

**2. Сведения о характеристиках объекта недвижимости с кадастровым номером : 21:21:231401:873 :**

| № п/п | Наименование характеристики | Значение характеристики |
|---|---|---|
| 1 | 2 | 3 |
| 1. | Вид объекта недвижимости | здание |
| 2. | Ранее присвоенный государственный учетный номер (инвентарный) здания, сооружения, объекта незавершенного строительства | - |
| 3. | Кадастровый номер земельного участка (земельных участков), в границах которого (которых) расположены здание, сооружение, объект незавершенного строительства | 21:21:231401:617 |

**2. Сведения о характеристиках объекта недвижимости с кадастровым номером : 21:21:231401:873 :**

| № п/п | Наименование характеристики | Значение характеристики |
|---|---|---|
| 1 | 2 | 3 |
| 4. | Уникальный учетный номер кадастрового квартала, в границах которого расположены здание, сооружение, объект незавершенного строительства | 21:21:231401 |
| 5. | Адрес здания, сооружения, объекта незавершенного строительства | Российская Федерация, Чувашская Республика (Чувашия), район Чебоксарский, сельское поселение Кшаушское, садовое некоммерческое товарищество Шоркино, участок 617 |
| 5.1. | Сведения о местоположении здания, сооружения, объекта незавершенного строительства (при отсутствии адреса) в структурированном в соответствии с федеральной информационной адресной системой виде | - |
| 5.2. | Дополнительные сведения о местоположении | - |
| 6. | Иные сведения | - |

**3. Пояснения к сведениям об объекте недвижимости с кадастровым номером 21:21:231401:873 :**

| | |
|---|---|
| 1. | - |

# Описание местоположения зданий, сооружений, объектов незавершенного строительства на земельном участке

**1. Сведения о характерных точках контура объекта недвижимости с кадастровым номером : 21:21:231401:874 :**

**Система координат МСК-21, зона** **Зона № 1**

| Обозначение характерных точек контура | Содержатся в Едином государственном реестре недвижимости | | | Определены в ходе выполнения комплексных кадастровых работ | | | Метод определения координат | Формулы, примененные для расчета средней квадратической погрешности определения координат характерных точек (Mt), м, с подставленными в такие формулы значениями и итоговые (вычисленные) значения Mt, м |
|---|---|---|---|---|---|---|---|---|
| | Координаты, м | | Радиус, м | Координаты, м | | Радиус, м | | |
| | X | Y | R | X | Y | R | | |
| 1 | 2 | 3 | 4 | 5 | 6 | 7 | 8 | 9 |
| н1269О | - | - | - | 392645.21 | 1223393.15 | - | Метод спутниковых геодезических измерений (определений) | 0.20 |
| н1270О | - | - | - | 392644.10 | 1223396.02 | - | Метод спутниковых геодезических измерений (определений) | 0.20 |
| н1271О | - | - | - | 392638.53 | 1223393.74 | - | Метод спутниковых геодезических измерений (определений) | 0.20 |
| н1272О | - | - | - | 392639.64 | 1223390.87 | - | Метод спутниковых геодезических измерений (определений) | 0.20 |
| н1269О | - | - | - | 392645.21 | 1223393.15 | - | Метод спутниковых геодезических измерений (определений) | 0.20 |

**2. Сведения о характеристиках объекта недвижимости с кадастровым номером : 21:21:231401:874 :**

| № п/п | Наименование характеристики | Значение характеристики |
|---|---|---|
| 1 | 2 | 3 |
| 1. | Вид объекта недвижимости | здание |
| 2. | Ранее присвоенный государственный учетный номер (инвентарный) здания, сооружения, объекта незавершенного строительства | - |
| 3. | Кадастровый номер земельного участка (земельных участков), в границах которого (которых) расположены здание, сооружение, объект незавершенного строительства | 21:21:231401:464 |

**2. Сведения о характеристиках объекта недвижимости с кадастровым номером : 21:21:231401:874 :**

| № п/п | Наименование характеристики | Значение характеристики |
|---|---|---|
| 1 | 2 | 3 |
| 4. | Уникальный учетный номер кадастрового квартала, в границах которого расположены здание, сооружение, объект незавершенного строительства | 21:21:231401 |
| 5. | Адрес здания, сооружения, объекта незавершенного строительства | Российская Федерация, Чувашская Республика (Чувашия), район Чебоксарский, сельское поселение Кшаушское, садовое некоммерческое товарищество Шоркино, участок 464 |
| 5.1. | Сведения о местоположении здания, сооружения, объекта незавершенного строительства (при отсутствии адреса) в структурированном в соответствии с федеральной информационной адресной системой виде | - |
| 5.2. | Дополнительные сведения о местоположении | - |
| 6. | Иные сведения | - |

**3. Пояснения к сведениям об объекте недвижимости с кадастровым номером 21:21:231401:874 :**

| | |
|---|---|
| 1. | - |

# Описание местоположения зданий, сооружений, объектов незавершенного строительства на земельном участке

**1. Сведения о характерных точках контура объекта недвижимости с кадастровым номером : 21:21:231401:875 :**

**Система координат МСК-21, зона** **Зона № 1**

| Обозначение характерных точек контура | Содержатся в Едином государственном реестре недвижимости | | | Определены в ходе выполнения комплексных кадастровых работ | | | Метод определения координат | Формулы, примененные для расчета средней квадратической погрешности определения координат характерных точек (Mt), м, с подставленными в такие формулы значениями и итоговые (вычисленные) значения Mt, м |
|---|---|---|---|---|---|---|---|---|
| | Координаты, м | | Радиус, м | Координаты, м | | Радиус, м | | |
| | X | Y | R | X | Y | R | | |
| 1 | 2 | 3 | 4 | 5 | 6 | 7 | 8 | 9 |
| н1273О | - | - | - | 392787.88 | 1223446.59 | - | Метод спутниковых геодезических измерений (определений) | 0.20 |
| н1274О | - | - | - | 392786.37 | 1223449.90 | - | Метод спутниковых геодезических измерений (определений) | 0.20 |
| н1275О | - | - | - | 392778.82 | 1223446.60 | - | Метод спутниковых геодезических измерений (определений) | 0.20 |
| н1276О | - | - | - | 392780.32 | 1223443.30 | - | Метод спутниковых геодезических измерений (определений) | 0.20 |
| н1273О | - | - | - | 392787.88 | 1223446.59 | - | Метод спутниковых геодезических измерений (определений) | 0.20 |

**2. Сведения о характеристиках объекта недвижимости с кадастровым номером : 21:21:231401:875 :**

| № п/п | Наименование характеристики | Значение характеристики |
|---|---|---|
| 1 | 2 | 3 |
| 1. | Вид объекта недвижимости | здание |
| 2. | Ранее присвоенный государственный учетный номер (инвентарный) здания, сооружения, объекта незавершенного строительства | - |
| 3. | Кадастровый номер земельного участка (земельных участков), в границах которого (которых) расположены здание, сооружение, объект незавершенного строительства | 21:21:231401:317 |

**2. Сведения о характеристиках объекта недвижимости с кадастровым номером : 21:21:231401:875 :**

| № п/п | Наименование характеристики | Значение характеристики |
|---|---|---|
| 1 | 2 | 3 |
| 4. | Уникальный учетный номер кадастрового квартала, в границах которого расположены здание, сооружение, объект незавершенного строительства | 21:21:231401 |
| 5. | Адрес здания, сооружения, объекта незавершенного строительства | Российская Федерация, Чувашская Республика (Чувашия), район Чебоксарский, сельское поселение Кшаушское, садовое некоммерческое товарищество Шоркино, участок 317 |
| 5.1. | Сведения о местоположении здания, сооружения, объекта незавершенного строительства (при отсутствии адреса) в структурированном в соответствии с федеральной информационной адресной системой виде | - |
| 5.2. | Дополнительные сведения о местоположении | - |
| 6. | Иные сведения | - |

**3. Пояснения к сведениям об объекте недвижимости с кадастровым номером 21:21:231401:875 :**

| | |
|---|---|
| 1. | - |

# Описание местоположения зданий, сооружений, объектов незавершенного строительства на земельном участке

**1. Сведения о характерных точках контура объекта недвижимости с кадастровым номером : 21:21:231401:876 :**

**Система координат МСК-21, зона** **Зона № 1**

| Обозначение характерных точек контура | Содержатся в Едином государственном реестре недвижимости | | | Определены в ходе выполнения комплексных кадастровых работ | | | Метод определения координат | Формулы, примененные для расчета средней квадратической погрешности определения координат характерных точек (Mt), м, с подставленными в такие формулы значениями и итоговые (вычисленные) значения Mt, м |
|---|---|---|---|---|---|---|---|---|
| | Координаты, м | | Радиус, м | Координаты, м | | Радиус, м | | |
| | X | Y | R | X | Y | R | | |
| 1 | 2 | 3 | 4 | 5 | 6 | 7 | 8 | 9 |
| н1277О | - | - | - | 392742.29 | 1223352.82 | - | Метод спутниковых геодезических измерений (определений) | 0.20 |
| н1278О | - | - | - | 392739.95 | 1223357.76 | - | Метод спутниковых геодезических измерений (определений) | 0.20 |
| н1279О | - | - | - | 392731.43 | 1223353.73 | - | Метод спутниковых геодезических измерений (определений) | 0.20 |
| н1280О | - | - | - | 392733.77 | 1223348.79 | - | Метод спутниковых геодезических измерений (определений) | 0.20 |
| н1277О | - | - | - | 392742.29 | 1223352.82 | - | Метод спутниковых геодезических измерений (определений) | 0.20 |

**2. Сведения о характеристиках объекта недвижимости с кадастровым номером : 21:21:231401:876 :**

| № п/п | Наименование характеристики | Значение характеристики |
|---|---|---|
| 1 | 2 | 3 |
| 1. | Вид объекта недвижимости | здание |
| 2. | Ранее присвоенный государственный учетный номер (инвентарный) здания, сооружения, объекта незавершенного строительства | - |
| 3. | Кадастровый номер земельного участка (земельных участков), в границах которого (которых) расположены здание, сооружение, объект незавершенного строительства | 21:21:231401:402 |

**2. Сведения о характеристиках объекта недвижимости с кадастровым номером : 21:21:231401:876 :**

| № п/п | Наименование характеристики | Значение характеристики |
|---|---|---|
| 1 | 2 | 3 |
| 4. | Уникальный учетный номер кадастрового квартала, в границах которого расположены здание, сооружение, объект незавершенного строительства | 21:21:231401 |
| 5. | Адрес здания, сооружения, объекта незавершенного строительства | Российская Федерация, Чувашская Республика (Чувашия), район Чебоксарский, сельское поселение Кшаушское, садовое некоммерческое товарищество Шоркино, участок 402 |
| 5.1. | Сведения о местоположении здания, сооружения, объекта незавершенного строительства (при отсутствии адреса) в структурированном в соответствии с федеральной информационной адресной системой виде | - |
| 5.2. | Дополнительные сведения о местоположении | - |
| 6. | Иные сведения | - |

**3. Пояснения к сведениям об объекте недвижимости с кадастровым номером 21:21:231401:876 :**

| | |
|---|---|
| 1. | - |

# Описание местоположения зданий, сооружений, объектов незавершенного строительства на земельном участке

**1. Сведения о характерных точках контура объекта недвижимости с кадастровым номером : 21:21:231401:877 :**

**Система координат МСК-21, зона** **Зона № 1**

| Обозначение характерных точек контура | Содержатся в Едином государственном реестре недвижимости | | | Определены в ходе выполнения комплексных кадастровых работ | | | Метод определения координат | Формулы, примененные для расчета средней квадратической погрешности определения координат характерных точек (Mt), м, с подставленными в такие формулы значениями и итоговые (вычисленные) значения Mt, м |
|---|---|---|---|---|---|---|---|---|
| | Координаты, м | | Радиус, м | Координаты, м | | Радиус, м | | |
| | X | Y | R | X | Y | R | | |
| 1 | 2 | 3 | 4 | 5 | 6 | 7 | 8 | 9 |
| н1281О | - | - | - | 392733.24 | 1223373.03 | - | Метод спутниковых геодезических измерений (определений) | 0.20 |
| н1282О | - | - | - | 392731.18 | 1223377.29 | - | Метод спутниковых геодезических измерений (определений) | 0.20 |
| н1283О | - | - | - | 392726.45 | 1223374.94 | - | Метод спутниковых геодезических измерений (определений) | 0.20 |
| н1284О | - | - | - | 392728.51 | 1223370.67 | - | Метод спутниковых геодезических измерений (определений) | 0.20 |
| н1281О | - | - | - | 392733.24 | 1223373.03 | - | Метод спутниковых геодезических измерений (определений) | 0.20 |

**2. Сведения о характеристиках объекта недвижимости с кадастровым номером : 21:21:231401:877 :**

| № п/п | Наименование характеристики | Значение характеристики |
|---|---|---|
| 1 | 2 | 3 |
| 1. | Вид объекта недвижимости | здание |
| 2. | Ранее присвоенный государственный учетный номер (инвентарный) здания, сооружения, объекта незавершенного строительства | - |
| 3. | Кадастровый номер земельного участка (земельных участков), в границах которого (которых) расположены здание, сооружение, объект незавершенного строительства | 21:21:231401:403 |

**2. Сведения о характеристиках объекта недвижимости с кадастровым номером : 21:21:231401:877 :**

| № п/п | Наименование характеристики | Значение характеристики |
|---|---|---|
| 1 | 2 | 3 |
| 4. | Уникальный учетный номер кадастрового квартала, в границах которого расположены здание, сооружение, объект незавершенного строительства | 21:21:231401 |
| 5. | Адрес здания, сооружения, объекта незавершенного строительства | Российская Федерация, Чувашская Республика (Чувашия), район Чебоксарский, сельское поселение Кшаушское, садовое некоммерческое товарищество Шоркино, участок 403 |
| 5.1. | Сведения о местоположении здания, сооружения, объекта незавершенного строительства (при отсутствии адреса) в структурированном в соответствии с федеральной информационной адресной системой виде | - |
| 5.2. | Дополнительные сведения о местоположении | - |
| 6. | Иные сведения | - |

**3. Пояснения к сведениям об объекте недвижимости с кадастровым номером 21:21:231401:877 :**

| | |
|---|---|
| 1. | - |

# Описание местоположения зданий, сооружений, объектов незавершенного строительства на земельном участке

**1. Сведения о характерных точках контура объекта недвижимости с кадастровым номером : 21:21:231401:878 :**

**Система координат МСК-21, зона** **Зона № 1**

| Обозначение характерных точек контура | Содержатся в Едином государственном реестре недвижимости | | | Определены в ходе выполнения комплексных кадастровых работ | | | Метод определения координат | Формулы, примененные для расчета средней квадратической погрешности определения координат характерных точек (Mt), м, с подставленными в такие формулы значениями и итоговые (вычисленные) значения Mt, м |
|---|---|---|---|---|---|---|---|---|
| | Координаты, м | | Радиус, м | Координаты, м | | Радиус, м | | |
| | X | Y | R | X | Y | R | | |
| 1 | 2 | 3 | 4 | 5 | 6 | 7 | 8 | 9 |
| н1285О | - | - | - | 392618.28 | 1223340.00 | - | Метод спутниковых геодезических измерений (определений) | 0.20 |
| н1286О | - | - | - | 392616.19 | 1223344.30 | - | Метод спутниковых геодезических измерений (определений) | 0.20 |
| н1287О | - | - | - | 392612.36 | 1223342.56 | - | Метод спутниковых геодезических измерений (определений) | 0.20 |
| н1288О | - | - | - | 392614.45 | 1223338.26 | - | Метод спутниковых геодезических измерений (определений) | 0.20 |
| н1285О | - | - | - | 392618.28 | 1223340.00 | - | Метод спутниковых геодезических измерений (определений) | 0.20 |

**2. Сведения о характеристиках объекта недвижимости с кадастровым номером : 21:21:231401:878 :**

| № п/п | Наименование характеристики | Значение характеристики |
|---|---|---|
| 1 | 2 | 3 |
| 1. | Вид объекта недвижимости | здание |
| 2. | Ранее присвоенный государственный учетный номер (инвентарный) здания, сооружения, объекта незавершенного строительства | - |
| 3. | Кадастровый номер земельного участка (земельных участков), в границах которого (которых) расположены здание, сооружение, объект незавершенного строительства | 21:21:231401:491 |

**2. Сведения о характеристиках объекта недвижимости с кадастровым номером : 21:21:231401:878 :**

| № п/п | Наименование характеристики | Значение характеристики |
|---|---|---|
| 1 | 2 | 3 |
| 4. | Уникальный учетный номер кадастрового квартала, в границах которого расположены здание, сооружение, объект незавершенного строительства | 21:21:231401 |
| 5. | Адрес здания, сооружения, объекта незавершенного строительства | Российская Федерация, Чувашская Республика (Чувашия), район Чебоксарский, сельское поселение Кшаушское, садовое некоммерческое товарищество Шоркино, участок 491 |
| 5.1. | Сведения о местоположении здания, сооружения, объекта незавершенного строительства (при отсутствии адреса) в структурированном в соответствии с федеральной информационной адресной системой виде | - |
| 5.2. | Дополнительные сведения о местоположении | - |
| 6. | Иные сведения | - |

**3. Пояснения к сведениям об объекте недвижимости с кадастровым номером 21:21:231401:878 :**

| | |
|---|---|
| 1. | - |

# Описание местоположения зданий, сооружений, объектов незавершенного строительства на земельном участке

**1. Сведения о характерных точках контура объекта недвижимости с кадастровым номером : 21:21:231401:879 :**

**Система координат МСК-21, зона** **Зона № 1**

| Обозначение характерных точек контура | Содержатся в Едином государственном реестре недвижимости | | | Определены в ходе выполнения комплексных кадастровых работ | | | Метод определения координат | Формулы, примененные для расчета средней квадратической погрешности определения координат характерных точек (Mt), м, с подставленными в такие формулы значениями и итоговые (вычисленные) значения Mt, м |
|---|---|---|---|---|---|---|---|---|
| | Координаты, м | | Радиус, м | Координаты, м | | Радиус, м | | |
| | X | Y | R | X | Y | R | | |
| 1 | 2 | 3 | 4 | 5 | 6 | 7 | 8 | 9 |
| н1289О | - | - | - | 393030.11 | 1223649.09 | - | Метод спутниковых геодезических измерений (определений) | 0.20 |
| н1290О | - | - | - | 393028.89 | 1223651.83 | - | Метод спутниковых геодезических измерений (определений) | 0.20 |
| н1291О | - | - | - | 393030.42 | 1223652.52 | - | Метод спутниковых геодезических измерений (определений) | 0.20 |
| н1292О | - | - | - | 393028.83 | 1223656.08 | - | Метод спутниковых геодезических измерений (определений) | 0.20 |
| н1293О | - | - | - | 393022.56 | 1223653.56 | - | Метод спутниковых геодезических измерений (определений) | 0.20 |
| н1294О | - | - | - | 393025.41 | 1223647.18 | - | Метод спутниковых геодезических измерений (определений) | 0.20 |
| н1289О | - | - | - | 393030.11 | 1223649.09 | - | Метод спутниковых геодезических измерений (определений) | 0.20 |

**2. Сведения о характеристиках объекта недвижимости с кадастровым номером : 21:21:231401:879 :**

| № п/п | Наименование характеристики | Значение характеристики |
|---|---|---|
| 1 | 2 | 3 |
| 1. | Вид объекта недвижимости | здание |
| 2. | Ранее присвоенный государственный учетный номер (инвентарный) здания, сооружения, объекта незавершенного строительства | - |
| 3. | Кадастровый номер земельного участка (земельных участков), в границах которого (которых) расположены здание, сооружение, объект незавершенного строительства | 21:21:231401:103 |
| 4. | Уникальный учетный номер кадастрового квартала, в границах которого расположены здание, сооружение, объект незавершенного строительства | 21:21:231401 |
| 5. | Адрес здания, сооружения, объекта незавершенного строительства | Российская Федерация, Чувашская Республика (Чувашия), район Чебоксарский, сельское поселение Кшаушское, садовое некоммерческое товарищество Шоркино, участок 103 |
| 5.1. | Сведения о местоположении здания, сооружения, объекта незавершенного строительства (при отсутствии адреса) в структурированном в соответствии с федеральной информационной адресной системой виде | - |
| 5.2. | Дополнительные сведения о местоположении | - |
| 6. | Иные сведения | - |

**3. Пояснения к сведениям об объекте недвижимости с кадастровым номером 21:21:231401:879 :**

| | |
|---|---|
| 1. | - |

# Описание местоположения зданий, сооружений, объектов незавершенного строительства на земельном участке

**1. Сведения о характерных точках контура объекта недвижимости с кадастровым номером : 21:21:231401:880 :**

**Система координат МСК-21, зона** **Зона № 1**

| Обозначение характерных точек контура | Содержатся в Едином государственном реестре недвижимости | | | Определены в ходе выполнения комплексных кадастровых работ | | | Метод определения координат | Формулы, примененные для расчета средней квадратической погрешности определения координат характерных точек (Mt), м, с подставленными в такие формулы значениями и итоговые (вычисленные) значения Mt, м |
|---|---|---|---|---|---|---|---|---|
| | Координаты, м | | Радиус, м | Координаты, м | | Радиус, м | | |
| | X | Y | R | X | Y | R | | |
| 1 | 2 | 3 | 4 | 5 | 6 | 7 | 8 | 9 |
| н1295О | - | - | - | 392584.43 | 1223261.04 | - | Метод спутниковых геодезических измерений (определений) | 0.20 |
| н1296О | - | - | - | 392582.67 | 1223264.73 | - | Метод спутниковых геодезических измерений (определений) | 0.20 |
| н1297О | - | - | - | 392579.72 | 1223263.33 | - | Метод спутниковых геодезических измерений (определений) | 0.20 |
| н1298О | - | - | - | 392581.48 | 1223259.64 | - | Метод спутниковых геодезических измерений (определений) | 0.20 |
| н1295О | - | - | - | 392584.43 | 1223261.04 | - | Метод спутниковых геодезических измерений (определений) | 0.20 |

**2. Сведения о характеристиках объекта недвижимости с кадастровым номером : 21:21:231401:880 :**

| № п/п | Наименование характеристики | Значение характеристики |
|---|---|---|
| 1 | 2 | 3 |
| 1. | Вид объекта недвижимости | здание |
| 2. | Ранее присвоенный государственный учетный номер (инвентарный) здания, сооружения, объекта незавершенного строительства | - |
| 3. | Кадастровый номер земельного участка (земельных участков), в границах которого (которых) расположены здание, сооружение, объект незавершенного строительства | 21:21:231401:533 |

**2. Сведения о характеристиках объекта недвижимости с кадастровым номером : 21:21:231401:880 :**

| № п/п | Наименование характеристики | Значение характеристики |
|---|---|---|
| 1 | 2 | 3 |
| 4. | Уникальный учетный номер кадастрового квартала, в границах которого расположены здание, сооружение, объект незавершенного строительства | 21:21:231401 |
| 5. | Адрес здания, сооружения, объекта незавершенного строительства | Российская Федерация, Чувашская Республика (Чувашия), район Чебоксарский, сельское поселение Кшаушское, садовое некоммерческое товарищество Шоркино, участок 533 |
| 5.1. | Сведения о местоположении здания, сооружения, объекта незавершенного строительства (при отсутствии адреса) в структурированном в соответствии с федеральной информационной адресной системой виде | - |
| 5.2. | Дополнительные сведения о местоположении | - |
| 6. | Иные сведения | - |

**3. Пояснения к сведениям об объекте недвижимости с кадастровым номером 21:21:231401:880 :**

| | |
|---|---|
| 1. | - |

# Описание местоположения зданий, сооружений, объектов незавершенного строительства на земельном участке

**1. Сведения о характерных точках контура объекта недвижимости с кадастровым номером : 21:21:231401:881 :**

**Система координат МСК-21, зона** **Зона № 1**

| Обозначение характерных точек контура | Содержатся в Едином государственном реестре недвижимости | | | Определены в ходе выполнения комплексных кадастровых работ | | | Метод определения координат | Формулы, примененные для расчета средней квадратической погрешности определения координат характерных точек (Mt), м, с подставленными в такие формулы значениями и итоговые (вычисленные) значения Mt, м |
|---|---|---|---|---|---|---|---|---|
| | Координаты, м | | Радиус, м | Координаты, м | | Радиус, м | | |
| | X | Y | R | X | Y | R | | |
| 1 | 2 | 3 | 4 | 5 | 6 | 7 | 8 | 9 |
| н1299О | - | - | - | 392812.98 | 1223805.02 | - | Метод спутниковых геодезических измерений (определений) | 0.20 |
| н1300О | - | - | - | 392810.99 | 1223809.25 | - | Метод спутниковых геодезических измерений (определений) | 0.20 |
| н1301О | - | - | - | 392806.95 | 1223807.47 | - | Метод спутниковых геодезических измерений (определений) | 0.20 |
| н1302О | - | - | - | 392808.93 | 1223803.24 | - | Метод спутниковых геодезических измерений (определений) | 0.20 |
| н1299О | - | - | - | 392812.98 | 1223805.02 | - | Метод спутниковых геодезических измерений (определений) | 0.20 |

**2. Сведения о характеристиках объекта недвижимости с кадастровым номером : 21:21:231401:881 :**

| № п/п | Наименование характеристики | Значение характеристики |
|---|---|---|
| 1 | 2 | 3 |
| 1. | Вид объекта недвижимости | здание |
| 2. | Ранее присвоенный государственный учетный номер (инвентарный) здания, сооружения, объекта незавершенного строительства | - |
| 3. | Кадастровый номер земельного участка (земельных участков), в границах которого (которых) расположены здание, сооружение, объект незавершенного строительства | 21:21:231401:738 |

**2. Сведения о характеристиках объекта недвижимости с кадастровым номером : 21:21:231401:881 :**

| № п/п | Наименование характеристики | Значение характеристики |
|---|---|---|
| 1 | 2 | 3 |
| 4. | Уникальный учетный номер кадастрового квартала, в границах которого расположены здание, сооружение, объект незавершенного строительства | 21:21:231401 |
| 5. | Адрес здания, сооружения, объекта незавершенного строительства | Российская Федерация, Чувашская Республика (Чувашия), район Чебоксарский, сельское поселение Кшаушское, садовое некоммерческое товарищество Шоркино, участок 243а |
| 5.1. | Сведения о местоположении здания, сооружения, объекта незавершенного строительства (при отсутствии адреса) в структурированном в соответствии с федеральной информационной адресной системой виде | - |
| 5.2. | Дополнительные сведения о местоположении | - |
| 6. | Иные сведения | - |

**3. Пояснения к сведениям об объекте недвижимости с кадастровым номером 21:21:231401:881 :**

| | |
|---|---|
| 1. | - |

# Описание местоположения зданий, сооружений, объектов незавершенного строительства на земельном участке

**1. Сведения о характерных точках контура объекта недвижимости с кадастровым номером : 21:21:231401:883 :**

**Система координат МСК-21, зона** **Зона № 1**

| Обозначение характерных точек контура | Содержатся в Едином государственном реестре недвижимости | | | Определены в ходе выполнения комплексных кадастровых работ | | | Метод определения координат | Формулы, примененные для расчета средней квадратической погрешности определения координат характерных точек (Mt), м, с подставленными в такие формулы значениями и итоговые (вычисленные) значения Mt, м |
|---|---|---|---|---|---|---|---|---|
| | Координаты, м | | Радиус, м | Координаты, м | | Радиус, м | | |
| | X | Y | R | X | Y | R | | |
| 1 | 2 | 3 | 4 | 5 | 6 | 7 | 8 | 9 |
| н1303О | - | - | - | 392853.40 | 1223756.84 | - | Метод спутниковых геодезических измерений (определений) | 0.20 |
| н1304О | - | - | - | 392851.16 | 1223761.48 | - | Метод спутниковых геодезических измерений (определений) | 0.20 |
| н1305О | - | - | - | 392847.45 | 1223759.59 | - | Метод спутниковых геодезических измерений (определений) | 0.20 |
| н1306О | - | - | - | 392849.69 | 1223754.96 | - | Метод спутниковых геодезических измерений (определений) | 0.20 |
| н1303О | - | - | - | 392853.40 | 1223756.84 | - | Метод спутниковых геодезических измерений (определений) | 0.20 |

**2. Сведения о характеристиках объекта недвижимости с кадастровым номером : 21:21:231401:883 :**

| № п/п | Наименование характеристики | Значение характеристики |
|---|---|---|
| 1 | 2 | 3 |
| 1. | Вид объекта недвижимости | здание |
| 2. | Ранее присвоенный государственный учетный номер (инвентарный) здания, сооружения, объекта незавершенного строительства | - |
| 3. | Кадастровый номер земельного участка (земельных участков), в границах которого (которых) расположены здание, сооружение, объект незавершенного строительства | 21:21:231401:210 |

**2. Сведения о характеристиках объекта недвижимости с кадастровым номером : 21:21:231401:883 :**

| № п/п | Наименование характеристики | Значение характеристики |
|---|---|---|
| 1 | 2 | 3 |
| 4. | Уникальный учетный номер кадастрового квартала, в границах которого расположены здание, сооружение, объект незавершенного строительства | 21:21:231401 |
| 5. | Адрес здания, сооружения, объекта незавершенного строительства | Российская Федерация, Чувашская Республика (Чувашия), район Чебоксарский, сельское поселение Кшаушское, садовое некоммерческое товарищество Шоркино, участок 210 |
| 5.1. | Сведения о местоположении здания, сооружения, объекта незавершенного строительства (при отсутствии адреса) в структурированном в соответствии с федеральной информационной адресной системой виде | - |
| 5.2. | Дополнительные сведения о местоположении | - |
| 6. | Иные сведения | - |

**3. Пояснения к сведениям об объекте недвижимости с кадастровым номером 21:21:231401:883 :**

| | |
|---|---|
| 1. | - |

# Описание местоположения зданий, сооружений, объектов незавершенного строительства на земельном участке

**1. Сведения о характерных точках контура объекта недвижимости с кадастровым номером : 21:21:231401:884 :**

**Система координат МСК-21, зона** **Зона № 1**

| Обозначение характерных точек контура | Содержатся в Едином государственном реестре недвижимости | | | Определены в ходе выполнения комплексных кадастровых работ | | | Метод определения координат | Формулы, примененные для расчета средней квадратической погрешности определения координат характерных точек (Mt), м, с подставленными в такие формулы значениями и итоговые (вычисленные) значения Mt, м |
|---|---|---|---|---|---|---|---|---|
| | Координаты, м | | Радиус, м | Координаты, м | | Радиус, м | | |
| | X | Y | R | X | Y | R | | |
| 1 | 2 | 3 | 4 | 5 | 6 | 7 | 8 | 9 |
| н1307О | - | - | - | 392683.40 | 1223917.95 | - | Метод спутниковых геодезических измерений (определений) | 0.20 |
| н1308О | - | - | - | 392679.63 | 1223921.44 | - | Метод спутниковых геодезических измерений (определений) | 0.20 |
| н1309О | - | - | - | 392675.86 | 1223917.49 | - | Метод спутниковых геодезических измерений (определений) | 0.20 |
| н1310О | - | - | - | 392679.64 | 1223913.99 | - | Метод спутниковых геодезических измерений (определений) | 0.20 |
| н1307О | - | - | - | 392683.40 | 1223917.95 | - | Метод спутниковых геодезических измерений (определений) | 0.20 |

**2. Сведения о характеристиках объекта недвижимости с кадастровым номером : 21:21:231401:884 :**

| № п/п | Наименование характеристики | Значение характеристики |
|---|---|---|
| 1 | 2 | 3 |
| 1. | Вид объекта недвижимости | здание |
| 2. | Ранее присвоенный государственный учетный номер (инвентарный) здания, сооружения, объекта незавершенного строительства | - |
| 3. | Кадастровый номер земельного участка (земельных участков), в границах которого (которых) расположены здание, сооружение, объект незавершенного строительства | 21:21:231401:636 |

**2. Сведения о характеристиках объекта недвижимости с кадастровым номером : 21:21:231401:884 :**

| № п/п | Наименование характеристики | Значение характеристики |
|---|---|---|
| 1 | 2 | 3 |
| 4. | Уникальный учетный номер кадастрового квартала, в границах которого расположены здание, сооружение, объект незавершенного строительства | 21:21:231401 |
| 5. | Адрес здания, сооружения, объекта незавершенного строительства | Российская Федерация, Чувашская Республика (Чувашия), район Чебоксарский, сельское поселение Кшаушское, садовое некоммерческое товарищество Шоркино, участок 636 |
| 5.1. | Сведения о местоположении здания, сооружения, объекта незавершенного строительства (при отсутствии адреса) в структурированном в соответствии с федеральной информационной адресной системой виде | - |
| 5.2. | Дополнительные сведения о местоположении | - |
| 6. | Иные сведения | - |

**3. Пояснения к сведениям об объекте недвижимости с кадастровым номером 21:21:231401:884 :**

| | |
|---|---|
| 1. | - |

# Описание местоположения зданий, сооружений, объектов незавершенного строительства на земельном участке

**1. Сведения о характерных точках контура объекта недвижимости с кадастровым номером : 21:21:231401:890 :**

**Система координат МСК-21, зона** **Зона № 1**

| Обозначение характерных точек контура | Содержатся в Едином государственном реестре недвижимости | | | Определены в ходе выполнения комплексных кадастровых работ | | | Метод определения координат | Формулы, примененные для расчета средней квадратической погрешности определения координат характерных точек (Mt), м, с подставленными в такие формулы значениями и итоговые (вычисленные) значения Mt, м |
|---|---|---|---|---|---|---|---|---|
| | Координаты, м | | Радиус, м | Координаты, м | | Радиус, м | | |
| | X | Y | R | X | Y | R | | |
| 1 | 2 | 3 | 4 | 5 | 6 | 7 | 8 | 9 |
| н1311О | - | - | - | 392856.15 | 1223562.17 | - | Метод спутниковых геодезических измерений (определений) | 0.20 |
| н1312О | - | - | - | 392852.95 | 1223569.56 | - | Метод спутниковых геодезических измерений (определений) | 0.20 |
| н1313О | - | - | - | 392850.19 | 1223568.38 | - | Метод спутниковых геодезических измерений (определений) | 0.20 |
| н1314О | - | - | - | 392851.25 | 1223566.05 | - | Метод спутниковых геодезических измерений (определений) | 0.20 |
| н1315О | - | - | - | 392851.80 | 1223566.28 | - | Метод спутниковых геодезических измерений (определений) | 0.20 |
| н1316О | - | - | - | 392853.94 | 1223561.23 | - | Метод спутниковых геодезических измерений (определений) | 0.20 |
| н1311О | - | - | - | 392856.15 | 1223562.17 | - | Метод спутниковых геодезических измерений (определений) | 0.20 |

**2. Сведения о характеристиках объекта недвижимости с кадастровым номером : 21:21:231401:890 :**

| № п/п | Наименование характеристики | Значение характеристики |
|---|---|---|
| 1 | 2 | 3 |
| 1. | Вид объекта недвижимости | здание |
| 2. | Ранее присвоенный государственный учетный номер (инвентарный) здания, сооружения, объекта незавершенного строительства | - |
| 3. | Кадастровый номер земельного участка (земельных участков), в границах которого (которых) расположены здание, сооружение, объект незавершенного строительства | 21:21:231401:271 |
| 4. | Уникальный учетный номер кадастрового квартала, в границах которого расположены здание, сооружение, объект незавершенного строительства | 21:21:231401 |
| 5. | Адрес здания, сооружения, объекта незавершенного строительства | Российская Федерация, Чувашская Республика (Чувашия), район Чебоксарский, сельское поселение Кшаушское, садовое некоммерческое товарищество Шоркино, участок 271 |
| 5.1. | Сведения о местоположении здания, сооружения, объекта незавершенного строительства (при отсутствии адреса) в структурированном в соответствии с федеральной информационной адресной системой виде | - |
| 5.2. | Дополнительные сведения о местоположении | - |
| 6. | Иные сведения | - |

**3. Пояснения к сведениям об объекте недвижимости с кадастровым номером 21:21:231401:890 :**

| | |
|---|---|
| 1. | - |

# Описание местоположения зданий, сооружений, объектов незавершенного строительства на земельном участке

**1. Сведения о характерных точках контура объекта недвижимости с кадастровым номером : 21:21:231401:891 :**

**Система координат МСК-21, зона** **Зона № 1**

| Обозначение характерных точек контура | Содержатся в Едином государственном реестре недвижимости | | | Определены в ходе выполнения комплексных кадастровых работ | | | Метод определения координат | Формулы, примененные для расчета средней квадратической погрешности определения координат характерных точек (Mt), м, с подставленными в такие формулы значениями и итоговые (вычисленные) значения Mt, м |
|---|---|---|---|---|---|---|---|---|
| | Координаты, м | | Радиус, м | Координаты, м | | Радиус, м | | |
| | X | Y | R | X | Y | R | | |
| 1 | 2 | 3 | 4 | 5 | 6 | 7 | 8 | 9 |
| н1317О | - | - | - | 392855.83 | 1223714.43 | - | Метод спутниковых геодезических измерений (определений) | 0.20 |
| н1318О | - | - | - | 392854.15 | 1223718.04 | - | Метод спутниковых геодезических измерений (определений) | 0.20 |
| н1319О | - | - | - | 392850.99 | 1223716.70 | - | Метод спутниковых геодезических измерений (определений) | 0.20 |
| н1320О | - | - | - | 392848.88 | 1223721.68 | - | Метод спутниковых геодезических измерений (определений) | 0.20 |
| н1321О | - | - | - | 392846.87 | 1223720.83 | - | Метод спутниковых геодезических измерений (определений) | 0.20 |
| н1322О | - | - | - | 392850.66 | 1223712.24 | - | Метод спутниковых геодезических измерений (определений) | 0.20 |
| н1317О | - | - | - | 392855.83 | 1223714.43 | - | Метод спутниковых геодезических измерений (определений) | 0.20 |

**2. Сведения о характеристиках объекта недвижимости с кадастровым номером : 21:21:231401:891 :**

| № п/п | Наименование характеристики | Значение характеристики |
|---|---|---|
| 1 | 2 | 3 |
| 1. | Вид объекта недвижимости | здание |
| 2. | Ранее присвоенный государственный учетный номер (инвентарный) здания, сооружения, объекта незавершенного строительства | - |
| 3. | Кадастровый номер земельного участка (земельных участков), в границах которого (которых) расположены здание, сооружение, объект незавершенного строительства | 21:21:231401:239 |
| 4. | Уникальный учетный номер кадастрового квартала, в границах которого расположены здание, сооружение, объект незавершенного строительства | 21:21:231401 |
| 5. | Адрес здания, сооружения, объекта незавершенного строительства | Российская Федерация, Чувашская Республика (Чувашия), район Чебоксарский, сельское поселение Кшаушское, садовое некоммерческое товарищество Шоркино, участок 239 |
| 5.1. | Сведения о местоположении здания, сооружения, объекта незавершенного строительства (при отсутствии адреса) в структурированном в соответствии с федеральной информационной адресной системой виде | - |
| 5.2. | Дополнительные сведения о местоположении | - |
| 6. | Иные сведения | - |

**3. Пояснения к сведениям об объекте недвижимости с кадастровым номером 21:21:231401:891 :**

| | |
|---|---|
| 1. | - |

# Описание местоположения зданий, сооружений, объектов незавершенного строительства на земельном участке

**1. Сведения о характерных точках контура объекта недвижимости с кадастровым номером : 21:21:231401:893 :**

**Система координат МСК-21, зона** **Зона № 1**

| Обозначение характерных точек контура | Содержатся в Едином государственном реестре недвижимости | | | Определены в ходе выполнения комплексных кадастровых работ | | | Метод определения координат | Формулы, примененные для расчета средней квадратической погрешности определения координат характерных точек (Mt), м, с подставленными в такие формулы значениями и итоговые (вычисленные) значения Mt, м |
|---|---|---|---|---|---|---|---|---|
| | Координаты, м | | Радиус, м | Координаты, м | | Радиус, м | | |
| | X | Y | R | X | Y | R | | |
| 1 | 2 | 3 | 4 | 5 | 6 | 7 | 8 | 9 |
| н1323О | - | - | - | 392785.74 | 1223483.17 | - | Метод спутниковых геодезических измерений (определений) | 0.20 |
| н1324О | - | - | - | 392783.16 | 1223488.42 | - | Метод спутниковых геодезических измерений (определений) | 0.20 |
| н1325О | - | - | - | 392777.78 | 1223485.93 | - | Метод спутниковых геодезических измерений (определений) | 0.20 |
| н1326О | - | - | - | 392780.36 | 1223480.68 | - | Метод спутниковых геодезических измерений (определений) | 0.20 |
| н1323О | - | - | - | 392785.74 | 1223483.17 | - | Метод спутниковых геодезических измерений (определений) | 0.20 |

**2. Сведения о характеристиках объекта недвижимости с кадастровым номером : 21:21:231401:893 :**

| № п/п | Наименование характеристики | Значение характеристики |
|---|---|---|
| 1 | 2 | 3 |
| 1. | Вид объекта недвижимости | здание |
| 2. | Ранее присвоенный государственный учетный номер (инвентарный) здания, сооружения, объекта незавершенного строительства | - |
| 3. | Кадастровый номер земельного участка (земельных участков), в границах которого (которых) расположены здание, сооружение, объект незавершенного строительства | 21:21:231401:318 |

**2. Сведения о характеристиках объекта недвижимости с кадастровым номером : 21:21:231401:893 :**

| № п/п | Наименование характеристики | Значение характеристики |
|---|---|---|
| 1 | 2 | 3 |
| 4. | Уникальный учетный номер кадастрового квартала, в границах которого расположены здание, сооружение, объект незавершенного строительства | 21:21:231401 |
| 5. | Адрес здания, сооружения, объекта незавершенного строительства | Российская Федерация, Чувашская Республика (Чувашия), район Чебоксарский, сельское поселение Кшаушское, садовое некоммерческое товарищество Шоркино, участок 318 |
| 5.1. | Сведения о местоположении здания, сооружения, объекта незавершенного строительства (при отсутствии адреса) в структурированном в соответствии с федеральной информационной адресной системой виде | - |
| 5.2. | Дополнительные сведения о местоположении | - |
| 6. | Иные сведения | - |

**3. Пояснения к сведениям об объекте недвижимости с кадастровым номером 21:21:231401:893 :**

| | |
|---|---|
| 1. | - |

# Описание местоположения зданий, сооружений, объектов незавершенного строительства на земельном участке

**1. Сведения о характерных точках контура объекта недвижимости с кадастровым номером : 21:21:231401:895 :**

**Система координат МСК-21, зона** **Зона № 1**

| Обозначение характерных точек контура | Содержатся в Едином государственном реестре недвижимости | | | Определены в ходе выполнения комплексных кадастровых работ | | | Метод определения координат | Формулы, примененные для расчета средней квадратической погрешности определения координат характерных точек (Mt), м, с подставленными в такие формулы значениями и итоговые (вычисленные) значения Mt, м |
|---|---|---|---|---|---|---|---|---|
| | Координаты, м | | Радиус, м | Координаты, м | | Радиус, м | | |
| | X | Y | R | X | Y | R | | |
| 1 | 2 | 3 | 4 | 5 | 6 | 7 | 8 | 9 |
| н1327О | - | - | - | 392668.11 | 1223074.69 | - | Метод спутниковых геодезических измерений (определений) | 0.20 |
| н1328О | - | - | - | 392665.59 | 1223079.58 | - | Метод спутниковых геодезических измерений (определений) | 0.20 |
| н1329О | - | - | - | 392661.62 | 1223077.51 | - | Метод спутниковых геодезических измерений (определений) | 0.20 |
| н1330О | - | - | - | 392664.13 | 1223072.63 | - | Метод спутниковых геодезических измерений (определений) | 0.20 |
| н1327О | - | - | - | 392668.11 | 1223074.69 | - | Метод спутниковых геодезических измерений (определений) | 0.20 |

**2. Сведения о характеристиках объекта недвижимости с кадастровым номером : 21:21:231401:895 :**

| № п/п | Наименование характеристики | Значение характеристики |
|---|---|---|
| 1 | 2 | 3 |
| 1. | Вид объекта недвижимости | здание |
| 2. | Ранее присвоенный государственный учетный номер (инвентарный) здания, сооружения, объекта незавершенного строительства | - |
| 3. | Кадастровый номер земельного участка (земельных участков), в границах которого (которых) расположены здание, сооружение, объект незавершенного строительства | 21:21:231401:523 |

**2. Сведения о характеристиках объекта недвижимости с кадастровым номером : 21:21:231401:895 :**

| № п/п | Наименование характеристики | Значение характеристики |
|---|---|---|
| 1 | 2 | 3 |
| 4. | Уникальный учетный номер кадастрового квартала, в границах которого расположены здание, сооружение, объект незавершенного строительства | 21:21:231401 |
| 5. | Адрес здания, сооружения, объекта незавершенного строительства | Российская Федерация, Чувашская Республика (Чувашия), район Чебоксарский, сельское поселение Кшаушское, садовое некоммерческое товарищество Шоркино, участок 523 |
| 5.1. | Сведения о местоположении здания, сооружения, объекта незавершенного строительства (при отсутствии адреса) в структурированном в соответствии с федеральной информационной адресной системой виде | - |
| 5.2. | Дополнительные сведения о местоположении | - |
| 6. | Иные сведения | - |

**3. Пояснения к сведениям об объекте недвижимости с кадастровым номером 21:21:231401:895 :**

| | |
|---|---|
| 1. | - |

# Описание местоположения зданий, сооружений, объектов незавершенного строительства на земельном участке

**1. Сведения о характерных точках контура объекта недвижимости с кадастровым номером : 21:21:231401:896 :**

**Система координат МСК-21, зона** **Зона № 1**

| Обозначение характерных точек контура | Содержатся в Едином государственном реестре недвижимости | | | Определены в ходе выполнения комплексных кадастровых работ | | | Метод определения координат | Формулы, примененные для расчета средней квадратической погрешности определения координат характерных точек (Mt), м, с подставленными в такие формулы значениями и итоговые (вычисленные) значения Mt, м |
|---|---|---|---|---|---|---|---|---|
| | Координаты, м | | Радиус, м | Координаты, м | | Радиус, м | | |
| | X | Y | R | X | Y | R | | |
| 1 | 2 | 3 | 4 | 5 | 6 | 7 | 8 | 9 |
| н1331О | - | - | - | 393017.45 | 1223712.29 | - | Метод спутниковых геодезических измерений (определений) | 0.20 |
| н1332О | - | - | - | 393015.32 | 1223716.78 | - | Метод спутниковых геодезических измерений (определений) | 0.20 |
| н1333О | - | - | - | 393010.60 | 1223714.53 | - | Метод спутниковых геодезических измерений (определений) | 0.20 |
| н1334О | - | - | - | 393012.73 | 1223710.04 | - | Метод спутниковых геодезических измерений (определений) | 0.20 |
| н1331О | - | - | - | 393017.45 | 1223712.29 | - | Метод спутниковых геодезических измерений (определений) | 0.20 |

**2. Сведения о характеристиках объекта недвижимости с кадастровым номером : 21:21:231401:896 :**

| № п/п | Наименование характеристики | Значение характеристики |
|---|---|---|
| 1 | 2 | 3 |
| 1. | Вид объекта недвижимости | здание |
| 2. | Ранее присвоенный государственный учетный номер (инвентарный) здания, сооружения, объекта незавершенного строительства | - |
| 3. | Кадастровый номер земельного участка (земельных участков), в границах которого (которых) расположены здание, сооружение, объект незавершенного строительства | 21:21:231401:88 |

**2. Сведения о характеристиках объекта недвижимости с кадастровым номером : 21:21:231401:896 :**

| № п/п | Наименование характеристики | Значение характеристики |
|---|---|---|
| 1 | 2 | 3 |
| 4. | Уникальный учетный номер кадастрового квартала, в границах которого расположены здание, сооружение, объект незавершенного строительства | 21:21:231401 |
| 5. | Адрес здания, сооружения, объекта незавершенного строительства | Российская Федерация, Чувашская Республика (Чувашия), район Чебоксарский, сельское поселение Кшаушское, садовое некоммерческое товарищество Шоркино, участок 88 |
| 5.1. | Сведения о местоположении здания, сооружения, объекта незавершенного строительства (при отсутствии адреса) в структурированном в соответствии с федеральной информационной адресной системой виде | - |
| 5.2. | Дополнительные сведения о местоположении | - |
| 6. | Иные сведения | - |

**3. Пояснения к сведениям об объекте недвижимости с кадастровым номером 21:21:231401:896 :**

| | |
|---|---|
| 1. | - |

# Описание местоположения зданий, сооружений, объектов незавершенного строительства на земельном участке

**1. Сведения о характерных точках контура объекта недвижимости с кадастровым номером : 21:21:231401:897 :**

**Система координат МСК-21, зона** **Зона № 1**

| Обозначение характерных точек контура | Содержатся в Едином государственном реестре недвижимости | | | Определены в ходе выполнения комплексных кадастровых работ | | | Метод определения координат | Формулы, примененные для расчета средней квадратической погрешности определения координат характерных точек (Mt), м, с подставленными в такие формулы значениями и итоговые (вычисленные) значения Mt, м |
|---|---|---|---|---|---|---|---|---|
| | Координаты, м | | Радиус, м | Координаты, м | | Радиус, м | | |
| | X | Y | R | X | Y | R | | |
| 1 | 2 | 3 | 4 | 5 | 6 | 7 | 8 | 9 |
| н1335О | - | - | - | 392825.38 | 1223657.45 | - | Метод спутниковых геодезических измерений (определений) | 0.20 |
| н1336О | - | - | - | 392823.37 | 1223662.04 | - | Метод спутниковых геодезических измерений (определений) | 0.20 |
| н1337О | - | - | - | 392818.71 | 1223659.94 | - | Метод спутниковых геодезических измерений (определений) | 0.20 |
| н1338О | - | - | - | 392820.71 | 1223655.36 | - | Метод спутниковых геодезических измерений (определений) | 0.20 |
| н1335О | - | - | - | 392825.38 | 1223657.45 | - | Метод спутниковых геодезических измерений (определений) | 0.20 |

**2. Сведения о характеристиках объекта недвижимости с кадастровым номером : 21:21:231401:897 :**

| № п/п | Наименование характеристики | Значение характеристики |
|---|---|---|
| 1 | 2 | 3 |
| 1. | Вид объекта недвижимости | здание |
| 2. | Ранее присвоенный государственный учетный номер (инвентарный) здания, сооружения, объекта незавершенного строительства | - |
| 3. | Кадастровый номер земельного участка (земельных участков), в границах которого (которых) расположены здание, сооружение, объект незавершенного строительства | 21:21:231401:740 |

**2. Сведения о характеристиках объекта недвижимости с кадастровым номером : 21:21:231401:897 :**

| № п/п | Наименование характеристики | Значение характеристики |
|---|---|---|
| 1 | 2 | 3 |
| 4. | Уникальный учетный номер кадастрового квартала, в границах которого расположены здание, сооружение, объект незавершенного строительства | 21:21:231401 |
| 5. | Адрес здания, сооружения, объекта незавершенного строительства | Российская Федерация, Чувашская Республика (Чувашия), район Чебоксарский, сельское поселение Кшаушское, садовое некоммерческое товарищество Шоркино, участок 250а |
| 5.1. | Сведения о местоположении здания, сооружения, объекта незавершенного строительства (при отсутствии адреса) в структурированном в соответствии с федеральной информационной адресной системой виде | - |
| 5.2. | Дополнительные сведения о местоположении | - |
| 6. | Иные сведения | - |

**3. Пояснения к сведениям об объекте недвижимости с кадастровым номером 21:21:231401:897 :**

| | |
|---|---|
| 1. | - |

# Описание местоположения зданий, сооружений, объектов незавершенного строительства на земельном участке

**1. Сведения о характерных точках контура объекта недвижимости с кадастровым номером : 21:21:231401:899 :**

**Система координат МСК-21, зона** **Зона № 1**

| Обозначение характерных точек контура | Содержатся в Едином государственном реестре недвижимости | | | Определены в ходе выполнения комплексных кадастровых работ | | | Метод определения координат | Формулы, примененные для расчета средней квадратической погрешности определения координат характерных точек (Mt), м, с подставленными в такие формулы значениями и итоговые (вычисленные) значения Mt, м |
|---|---|---|---|---|---|---|---|---|
| | Координаты, м | | Радиус, м | Координаты, м | | Радиус, м | | |
| | X | Y | R | X | Y | R | | |
| 1 | 2 | 3 | 4 | 5 | 6 | 7 | 8 | 9 |
| н1339О | - | - | - | 392802.95 | 1223557.54 | - | Метод спутниковых геодезических измерений (определений) | 0.20 |
| н1340О | - | - | - | 392801.59 | 1223560.44 | - | Метод спутниковых геодезических измерений (определений) | 0.20 |
| н1341О | - | - | - | 392800.27 | 1223559.82 | - | Метод спутниковых геодезических измерений (определений) | 0.20 |
| н1342О | - | - | - | 392798.94 | 1223562.68 | - | Метод спутниковых геодезических измерений (определений) | 0.20 |
| н1343О | - | - | - | 392797.34 | 1223561.93 | - | Метод спутниковых геодезических измерений (определений) | 0.20 |
| н1344О | - | - | - | 392796.77 | 1223563.17 | - | Метод спутниковых геодезических измерений (определений) | 0.20 |
| н1345О | - | - | - | 392793.96 | 1223561.76 | - | Метод спутниковых геодезических измерений (определений) | 0.20 |
| н1346О | - | - | - | 392794.50 | 1223560.60 | - | Метод спутниковых геодезических измерений (определений) | 0.20 |

**1. Сведения о характерных точках контура объекта недвижимости с кадастровым номером : 21:21:231401:899 :**

**Система координат МСК-21, зона** **Зона № 1**

| Обозначение характерных точек контура | Содержатся в Едином государственном реестре недвижимости | | | Определены в ходе выполнения комплексных кадастровых работ | | | Метод определения координат | Формулы, примененные для расчета средней квадратической погрешности определения координат характерных точек (Mt), м, с подставленными в такие формулы значениями и итоговые (вычисленные) значения Mt, м |
|---|---|---|---|---|---|---|---|---|
| | Координаты, м | | Радиус, м | Координаты, м | | Радиус, м | | |
| | X | Y | R | X | Y | R | | |
| 1 | 2 | 3 | 4 | 5 | 6 | 7 | 8 | 9 |
| н1347О | - | - | - | 392793.45 | 1223560.11 | - | Метод спутниковых геодезических измерений (определений) | 0.20 |
| н1348О | - | - | - | 392796.14 | 1223554.37 | - | Метод спутниковых геодезических измерений (определений) | 0.20 |
| н1339О | - | - | - | 392802.95 | 1223557.54 | - | Метод спутниковых геодезических измерений (определений) | 0.20 |

**2. Сведения о характеристиках объекта недвижимости с кадастровым номером : 21:21:231401:899 :**

| № п/п | Наименование характеристики | Значение характеристики |
|---|---|---|
| 1 | 2 | 3 |
| 1. | Вид объекта недвижимости | здание |
| 2. | Ранее присвоенный государственный учетный номер (инвентарный) здания, сооружения, объекта незавершенного строительства | - |
| 3. | Кадастровый номер земельного участка (земельных участков), в границах которого (которых) расположены здание, сооружение, объект незавершенного строительства | 21:21:231401:283 |
| 4. | Уникальный учетный номер кадастрового квартала, в границах которого расположены здание, сооружение, объект незавершенного строительства | 21:21:231401 |
| 5. | Адрес здания, сооружения, объекта незавершенного строительства | Российская Федерация, Чувашская Республика (Чувашия), район Чебоксарский, сельское поселение Кшаушское, садовое некоммерческое товарищество Шоркино, участок 283 |
| 5.1. | Сведения о местоположении здания, сооружения, объекта незавершенного строительства (при отсутствии адреса) в структурированном в соответствии с федеральной информационной адресной системой виде | - |
| 5.2. | Дополнительные сведения о местоположении | - |
| 6. | Иные сведения | - |

| 3. Пояснения к сведениям об объекте недвижимости с кадастровым номером 21:21:231401:899 : | |
|---|---|
| 1. | - |

# Описание местоположения зданий, сооружений, объектов незавершенного строительства на земельном участке

**1. Сведения о характерных точках контура объекта недвижимости с кадастровым номером : 21:21:231401:900 :**

**Система координат МСК-21, зона** **Зона № 1**

| Обозначение характерных точек контура | Содержатся в Едином государственном реестре недвижимости | | | Определены в ходе выполнения комплексных кадастровых работ | | | Метод определения координат | Формулы, примененные для расчета средней квадратической погрешности определения координат характерных точек (Mt), м, с подставленными в такие формулы значениями и итоговые (вычисленные) значения Mt, м |
|---|---|---|---|---|---|---|---|---|
| | Координаты, м | | Радиус, м | Координаты, м | | Радиус, м | | |
| | X | Y | R | X | Y | R | | |
| 1 | 2 | 3 | 4 | 5 | 6 | 7 | 8 | 9 |
| н1349О | - | - | - | 392803.47 | 1223733.02 | - | Метод спутниковых геодезических измерений (определений) | 0.20 |
| н1350О | - | - | - | 392802.31 | 1223735.86 | - | Метод спутниковых геодезических измерений (определений) | 0.20 |
| н1351О | - | - | - | 392797.56 | 1223733.81 | - | Метод спутниковых геодезических измерений (определений) | 0.20 |
| н1352О | - | - | - | 392798.73 | 1223730.96 | - | Метод спутниковых геодезических измерений (определений) | 0.20 |
| н1349О | - | - | - | 392803.47 | 1223733.02 | - | Метод спутниковых геодезических измерений (определений) | 0.20 |

**2. Сведения о характеристиках объекта недвижимости с кадастровым номером : 21:21:231401:900 :**

| № п/п | Наименование характеристики | Значение характеристики |
|---|---|---|
| 1 | 2 | 3 |
| 1. | Вид объекта недвижимости | здание |
| 2. | Ранее присвоенный государственный учетный номер (инвентарный) здания, сооружения, объекта незавершенного строительства | - |
| 3. | Кадастровый номер земельного участка (земельных участков), в границах которого (которых) расположены здание, сооружение, объект незавершенного строительства | 21:21:231401:254 |

**2. Сведения о характеристиках объекта недвижимости с кадастровым номером : 21:21:231401:900 :**

| № п/п | Наименование характеристики | Значение характеристики |
|---|---|---|
| 1 | 2 | 3 |
| 4. | Уникальный учетный номер кадастрового квартала, в границах которого расположены здание, сооружение, объект незавершенного строительства | 21:21:231401 |
| 5. | Адрес здания, сооружения, объекта незавершенного строительства | Российская Федерация, Чувашская Республика (Чувашия), район Чебоксарский, сельское поселение Кшаушское, садовое некоммерческое товарищество Шоркино, участок 254 |
| 5.1. | Сведения о местоположении здания, сооружения, объекта незавершенного строительства (при отсутствии адреса) в структурированном в соответствии с федеральной информационной адресной системой виде | - |
| 5.2. | Дополнительные сведения о местоположении | - |
| 6. | Иные сведения | - |

**3. Пояснения к сведениям об объекте недвижимости с кадастровым номером 21:21:231401:900 :**

| | |
|---|---|
| 1. | - |

# Описание местоположения зданий, сооружений, объектов незавершенного строительства на земельном участке

**1. Сведения о характерных точках контура объекта недвижимости с кадастровым номером : 21:21:231401:901 :**

**Система координат МСК-21, зона** **Зона № 1**

| Обозначение характерных точек контура | Содержатся в Едином государственном реестре недвижимости | | | Определены в ходе выполнения комплексных кадастровых работ | | | Метод определения координат | Формулы, примененные для расчета средней квадратической погрешности определения координат характерных точек (Mt), м, с подставленными в такие формулы значениями и итоговые (вычисленные) значения Mt, м |
|---|---|---|---|---|---|---|---|---|
| | Координаты, м | | Радиус, м | Координаты, м | | Радиус, м | | |
| | X | Y | R | X | Y | R | | |
| 1 | 2 | 3 | 4 | 5 | 6 | 7 | 8 | 9 |
| н1353О | - | - | - | 392792.18 | 1223727.18 | - | Метод спутниковых геодезических измерений (определений) | 0.20 |
| н1354О | - | - | - | 392789.50 | 1223733.34 | - | Метод спутниковых геодезических измерений (определений) | 0.20 |
| н1355О | - | - | - | 392785.75 | 1223731.70 | - | Метод спутниковых геодезических измерений (определений) | 0.20 |
| н1356О | - | - | - | 392788.43 | 1223725.54 | - | Метод спутниковых геодезических измерений (определений) | 0.20 |
| н1353О | - | - | - | 392792.18 | 1223727.18 | - | Метод спутниковых геодезических измерений (определений) | 0.20 |

**2. Сведения о характеристиках объекта недвижимости с кадастровым номером : 21:21:231401:901 :**

| № п/п | Наименование характеристики | Значение характеристики |
|---|---|---|
| 1 | 2 | 3 |
| 1. | Вид объекта недвижимости | здание |
| 2. | Ранее присвоенный государственный учетный номер (инвентарный) здания, сооружения, объекта незавершенного строительства | - |
| 3. | Кадастровый номер земельного участка (земельных участков), в границах которого (которых) расположены здание, сооружение, объект незавершенного строительства | 21:21:231401:254 |

**2. Сведения о характеристиках объекта недвижимости с кадастровым номером : 21:21:231401:901 :**

| № п/п | Наименование характеристики | Значение характеристики |
|---|---|---|
| 1 | 2 | 3 |
| 4. | Уникальный учетный номер кадастрового квартала, в границах которого расположены здание, сооружение, объект незавершенного строительства | 21:21:231401 |
| 5. | Адрес здания, сооружения, объекта незавершенного строительства | Российская Федерация, Чувашская Республика (Чувашия), район Чебоксарский, сельское поселение Кшаушское, садовое некоммерческое товарищество Шоркино, участок 254 |
| 5.1. | Сведения о местоположении здания, сооружения, объекта незавершенного строительства (при отсутствии адреса) в структурированном в соответствии с федеральной информационной адресной системой виде | - |
| 5.2. | Дополнительные сведения о местоположении | - |
| 6. | Иные сведения | - |

**3. Пояснения к сведениям об объекте недвижимости с кадастровым номером 21:21:231401:901 :**

| | |
|---|---|
| 1. | - |

# Описание местоположения зданий, сооружений, объектов незавершенного строительства на земельном участке

**1. Сведения о характерных точках контура объекта недвижимости с кадастровым номером : 21:21:000000:4407 :**

**Система координат МСК-21, зона** **Зона № 1**

| Обозначение характерных точек контура | Содержатся в Едином государственном реестре недвижимости | | | Определены в ходе выполнения комплексных кадастровых работ | | | Метод определения координат | Формулы, примененные для расчета средней квадратической погрешности определения координат характерных точек (Mt), м, с подставленными в такие формулы значениями и итоговые (вычисленные) значения Mt, м |
|---|---|---|---|---|---|---|---|---|
| | Координаты, м | | Радиус, м | Координаты, м | | Радиус, м | | |
| | X | Y | R | X | Y | R | | |
| 1 | 2 | 3 | 4 | 5 | 6 | 7 | 8 | 9 |
| н1357О | - | - | - | 393103.05 | 1223397.38 | - | Метод спутниковых геодезических измерений (определений) | 0.20 |
| н1358О | - | - | - | 393100.19 | 1223403.25 | - | Метод спутниковых геодезических измерений (определений) | 0.20 |
| н1359О | - | - | - | 393096.18 | 1223401.36 | - | Метод спутниковых геодезических измерений (определений) | 0.20 |
| н1360О | - | - | - | 393099.04 | 1223395.49 | - | Метод спутниковых геодезических измерений (определений) | 0.20 |
| н1357О | - | - | - | 393103.05 | 1223397.38 | - | Метод спутниковых геодезических измерений (определений) | 0.20 |

**2. Сведения о характеристиках объекта недвижимости с кадастровым номером : 21:21:000000:4407 :**

| № п/п | Наименование характеристики | Значение характеристики |
|---|---|---|
| 1 | 2 | 3 |
| 1. | Вид объекта недвижимости | здание |
| 2. | Ранее присвоенный государственный учетный номер (инвентарный) здания, сооружения, объекта незавершенного строительства | - |
| 3. | Кадастровый номер земельного участка (земельных участков), в границах которого (которых) расположены здание, сооружение, объект незавершенного строительства | 21:21:231401:159 |

**2. Сведения о характеристиках объекта недвижимости с кадастровым номером : 21:21:000000:4407 :**

| № п/п | Наименование характеристики | Значение характеристики |
|---|---|---|
| 1 | 2 | 3 |
| 4. | Уникальный учетный номер кадастрового квартала, в границах которого расположены здание, сооружение, объект незавершенного строительства | 21:21:231401 |
| 5. | Адрес здания, сооружения, объекта незавершенного строительства | Российская Федерация, Чувашская Республика (Чувашия), район Чебоксарский, сельское поселение Кшаушское, садовое некоммерческое товарищество Шоркино, участок 159 |
| 5.1. | Сведения о местоположении здания, сооружения, объекта незавершенного строительства (при отсутствии адреса) в структурированном в соответствии с федеральной информационной адресной системой виде | - |
| 5.2. | Дополнительные сведения о местоположении | - |
| 6. | Иные сведения | - |

**3. Пояснения к сведениям об объекте недвижимости с кадастровым номером 21:21:000000:4407 :**

| | |
|---|---|
| 1. | - |

# Описание местоположения зданий, сооружений, объектов незавершенного строительства на земельном участке

**1. Сведения о характерных точках контура объекта недвижимости с кадастровым номером : 21:21:231401:803 :**

**Система координат МСК-21, зона** **Зона № 1**

| Обозначение характерных точек контура | Содержатся в Едином государственном реестре недвижимости | | | Определены в ходе выполнения комплексных кадастровых работ | | | Метод определения координат | Формулы, примененные для расчета средней квадратической погрешности определения координат характерных точек (Mt), м, с подставленными в такие формулы значениями и итоговые (вычисленные) значения Mt, м |
|---|---|---|---|---|---|---|---|---|
| | Координаты, м | | Радиус, м | Координаты, м | | Радиус, м | | |
| | X | Y | R | X | Y | R | | |
| 1 | 2 | 3 | 4 | 5 | 6 | 7 | 8 | 9 |
| н1368О | - | - | - | 393086.91 | 1223433.88 | - | Метод спутниковых геодезических измерений (определений) | 0.20 |
| н1369О | - | - | - | 393084.35 | 1223439.91 | - | Метод спутниковых геодезических измерений (определений) | 0.20 |
| н1370О | - | - | - | 393077.59 | 1223437.03 | - | Метод спутниковых геодезических измерений (определений) | 0.20 |
| н1371О | - | - | - | 393080.17 | 1223431.02 | - | Метод спутниковых геодезических измерений (определений) | 0.20 |
| н1368О | - | - | - | 393086.91 | 1223433.88 | - | Метод спутниковых геодезических измерений (определений) | 0.20 |

**2. Сведения о характеристиках объекта недвижимости с кадастровым номером : 21:21:231401:803 :**

| № п/п | Наименование характеристики | Значение характеристики |
|---|---|---|
| 1 | 2 | 3 |
| 1. | Вид объекта недвижимости | здание |
| 2. | Ранее присвоенный государственный учетный номер (инвентарный) здания, сооружения, объекта незавершенного строительства | - |
| 3. | Кадастровый номер земельного участка (земельных участков), в границах которого (которых) расположены здание, сооружение, объект незавершенного строительства | 21:21:231401:161 |

**2. Сведения о характеристиках объекта недвижимости с кадастровым номером : 21:21:231401:803 :**

| № п/п | Наименование характеристики | Значение характеристики |
|---|---|---|
| 1 | 2 | 3 |
| 4. | Уникальный учетный номер кадастрового квартала, в границах которого расположены здание, сооружение, объект незавершенного строительства | 21:21:231401 |
| 5. | Адрес здания, сооружения, объекта незавершенного строительства | Российская Федерация, Чувашская Республика (Чувашия), район Чебоксарский, сельское поселение Кшаушское, садовое некоммерческое товарищество Шоркино, участок 161 |
| 5.1. | Сведения о местоположении здания, сооружения, объекта незавершенного строительства (при отсутствии адреса) в структурированном в соответствии с федеральной информационной адресной системой виде | - |
| 5.2. | Дополнительные сведения о местоположении | - |
| 6. | Иные сведения | - |

**3. Пояснения к сведениям об объекте недвижимости с кадастровым номером 21:21:231401:803 :**

| | |
|---|---|
| 1. | - |

# Описание местоположения зданий, сооружений, объектов незавершенного строительства на земельном участке

**1. Сведения о характерных точках контура объекта недвижимости с кадастровым номером : 21:21:231401:818 :**

**Система координат МСК-21, зона** **Зона № 1**

| Обозначение характерных точек контура | Содержатся в Едином государственном реестре недвижимости | | | Определены в ходе выполнения комплексных кадастровых работ | | | Метод определения координат | Формулы, примененные для расчета средней квадратической погрешности определения координат характерных точек (Mt), м, с подставленными в такие формулы значениями и итоговые (вычисленные) значения Mt, м |
|---|---|---|---|---|---|---|---|---|
| | Координаты, м | | Радиус, м | Координаты, м | | Радиус, м | | |
| | X | Y | R | X | Y | R | | |
| 1 | 2 | 3 | 4 | 5 | 6 | 7 | 8 | 9 |
| н1372О | - | - | - | 393154.31 | 1223605.72 | - | Метод спутниковых геодезических измерений (определений) | 0.20 |
| н1373О | - | - | - | 393151.22 | 1223612.15 | - | Метод спутниковых геодезических измерений (определений) | 0.20 |
| н1374О | - | - | - | 393148.38 | 1223610.79 | - | Метод спутниковых геодезических измерений (определений) | 0.20 |
| н1375О | - | - | - | 393151.47 | 1223604.35 | - | Метод спутниковых геодезических измерений (определений) | 0.20 |
| н1372О | - | - | - | 393154.31 | 1223605.72 | - | Метод спутниковых геодезических измерений (определений) | 0.20 |

**2. Сведения о характеристиках объекта недвижимости с кадастровым номером : 21:21:231401:818 :**

| № п/п | Наименование характеристики | Значение характеристики |
|---|---|---|
| 1 | 2 | 3 |
| 1. | Вид объекта недвижимости | здание |
| 2. | Ранее присвоенный государственный учетный номер (инвентарный) здания, сооружения, объекта незавершенного строительства | - |
| 3. | Кадастровый номер земельного участка (земельных участков), в границах которого (которых) расположены здание, сооружение, объект незавершенного строительства | 21:21:231401:37 |

**2. Сведения о характеристиках объекта недвижимости с кадастровым номером : 21:21:231401:818 :**

| № п/п | Наименование характеристики | Значение характеристики |
|---|---|---|
| 1 | 2 | 3 |
| 4. | Уникальный учетный номер кадастрового квартала, в границах которого расположены здание, сооружение, объект незавершенного строительства | 21:21:231401 |
| 5. | Адрес здания, сооружения, объекта незавершенного строительства | Российская Федерация, Чувашская Республика (Чувашия), район Чебоксарский, сельское поселение Кшаушское, садовое некоммерческое товарищество Шоркино, участок 37 |
| 5.1. | Сведения о местоположении здания, сооружения, объекта незавершенного строительства (при отсутствии адреса) в структурированном в соответствии с федеральной информационной адресной системой виде | - |
| 5.2. | Дополнительные сведения о местоположении | - |
| 6. | Иные сведения | - |

**3. Пояснения к сведениям об объекте недвижимости с кадастровым номером 21:21:231401:818 :**

| | |
|---|---|
| 1. | - |

# Описание местоположения зданий, сооружений, объектов незавершенного строительства на земельном участке

**1. Сведения о характерных точках контура объекта недвижимости с кадастровым номером : 21:21:231401:855 :**

**Система координат МСК-21, зона** **Зона № 1**

| Обозначение характерных точек контура | Содержатся в Едином государственном реестре недвижимости | | | Определены в ходе выполнения комплексных кадастровых работ | | | Метод определения координат | Формулы, примененные для расчета средней квадратической погрешности определения координат характерных точек (Mt), м, с подставленными в такие формулы значениями и итоговые (вычисленные) значения Mt, м |
|---|---|---|---|---|---|---|---|---|
| | Координаты, м | | Радиус, м | Координаты, м | | Радиус, м | | |
| | X | Y | R | X | Y | R | | |
| 1 | 2 | 3 | 4 | 5 | 6 | 7 | 8 | 9 |
| н1376О | - | - | - | 392804.31 | 1223975.73 | - | Метод спутниковых геодезических измерений (определений) | 0.20 |
| н1377О | - | - | - | 392801.34 | 1223982.91 | - | Метод спутниковых геодезических измерений (определений) | 0.20 |
| н1378О | - | - | - | 392796.74 | 1223981.06 | - | Метод спутниковых геодезических измерений (определений) | 0.20 |
| н1379О | - | - | - | 392799.71 | 1223973.88 | - | Метод спутниковых геодезических измерений (определений) | 0.20 |
| н1376О | - | - | - | 392804.31 | 1223975.73 | - | Метод спутниковых геодезических измерений (определений) | 0.20 |

**2. Сведения о характеристиках объекта недвижимости с кадастровым номером : 21:21:231401:855 :**

| № п/п | Наименование характеристики | Значение характеристики |
|---|---|---|
| 1 | 2 | 3 |
| 1. | Вид объекта недвижимости | здание |
| 2. | Ранее присвоенный государственный учетный номер (инвентарный) здания, сооружения, объекта незавершенного строительства | - |
| 3. | Кадастровый номер земельного участка (земельных участков), в границах которого (которых) расположены здание, сооружение, объект незавершенного строительства | 21:21:231401:733 |

**2. Сведения о характеристиках объекта недвижимости с кадастровым номером : 21:21:231401:855 :**

| № п/п | Наименование характеристики | Значение характеристики |
|---|---|---|
| 1 | 2 | 3 |
| 4. | Уникальный учетный номер кадастрового квартала, в границах которого расположены здание, сооружение, объект незавершенного строительства | 21:21:231401 |
| 5. | Адрес здания, сооружения, объекта незавершенного строительства | Российская Федерация, Чувашская Республика (Чувашия), район Чебоксарский, сельское поселение Кшаушское, садовое некоммерческое товарищество Шоркино, участок 189а |
| 5.1. | Сведения о местоположении здания, сооружения, объекта незавершенного строительства (при отсутствии адреса) в структурированном в соответствии с федеральной информационной адресной системой виде | - |
| 5.2. | Дополнительные сведения о местоположении | - |
| 6. | Иные сведения | - |

**3. Пояснения к сведениям об объекте недвижимости с кадастровым номером 21:21:231401:855 :**

| | |
|---|---|
| 1. | - |

# Описание местоположения зданий, сооружений, объектов незавершенного строительства на земельном участке

**1. Сведения о характерных точках контура объекта недвижимости с кадастровым номером : 21:21:231401:865 :**

**Система координат МСК-21, зона** **Зона № 1**

| Обозначение характерных точек контура | Содержатся в Едином государственном реестре недвижимости | | | Определены в ходе выполнения комплексных кадастровых работ | | | Метод определения координат | Формулы, примененные для расчета средней квадратической погрешности определения координат характерных точек (Mt), м, с подставленными в такие формулы значениями и итоговые (вычисленные) значения Mt, м |
|---|---|---|---|---|---|---|---|---|
| | Координаты, м | | Радиус, м | Координаты, м | | Радиус, м | | |
| | X | Y | R | X | Y | R | | |
| 1 | 2 | 3 | 4 | 5 | 6 | 7 | 8 | 9 |
| н1380О | - | - | - | 392838.77 | 1223904.66 | - | Метод спутниковых геодезических измерений (определений) | 0.20 |
| н1381О | - | - | - | 392836.48 | 1223909.25 | - | Метод спутниковых геодезических измерений (определений) | 0.20 |
| н1382О | - | - | - | 392830.99 | 1223906.50 | - | Метод спутниковых геодезических измерений (определений) | 0.20 |
| н1383О | - | - | - | 392833.19 | 1223901.88 | - | Метод спутниковых геодезических измерений (определений) | 0.20 |
| н1380О | - | - | - | 392838.77 | 1223904.66 | - | Метод спутниковых геодезических измерений (определений) | 0.20 |

**2. Сведения о характеристиках объекта недвижимости с кадастровым номером : 21:21:231401:865 :**

| № п/п | Наименование характеристики | Значение характеристики |
|---|---|---|
| 1 | 2 | 3 |
| 1. | Вид объекта недвижимости | здание |
| 2. | Ранее присвоенный государственный учетный номер (инвентарный) здания, сооружения, объекта незавершенного строительства | - |
| 3. | Кадастровый номер земельного участка (земельных участков), в границах которого (которых) расположены здание, сооружение, объект незавершенного строительства | 21:21:231401:187 |

**2. Сведения о характеристиках объекта недвижимости с кадастровым номером : 21:21:231401:865 :**

| № п/п | Наименование характеристики | Значение характеристики |
|---|---|---|
| 1 | 2 | 3 |
| 4. | Уникальный учетный номер кадастрового квартала, в границах которого расположены здание, сооружение, объект незавершенного строительства | 21:21:231401 |
| 5. | Адрес здания, сооружения, объекта незавершенного строительства | Российская Федерация, Чувашская Республика (Чувашия), район Чебоксарский, сельское поселение Кшаушское, садовое некоммерческое товарищество Шоркино, участок 187 |
| 5.1. | Сведения о местоположении здания, сооружения, объекта незавершенного строительства (при отсутствии адреса) в структурированном в соответствии с федеральной информационной адресной системой виде | - |
| 5.2. | Дополнительные сведения о местоположении | - |
| 6. | Иные сведения | - |

**3. Пояснения к сведениям об объекте недвижимости с кадастровым номером 21:21:231401:865 :**

| | |
|---|---|
| 1. | - |

# Описание местоположения зданий, сооружений, объектов незавершенного строительства на земельном участке

**1. Сведения о характерных точках контура объекта недвижимости с кадастровым номером : 21:21:231401:866 :**

**Система координат МСК-21, зона** **Зона № 1**

| Обозначение характерных точек контура | Содержатся в Едином государственном реестре недвижимости | | | Определены в ходе выполнения комплексных кадастровых работ | | | Метод определения координат | Формулы, примененные для расчета средней квадратической погрешности определения координат характерных точек (Mt), м, с подставленными в такие формулы значениями и итоговые (вычисленные) значения Mt, м |
|---|---|---|---|---|---|---|---|---|
| | Координаты, м | | Радиус, м | Координаты, м | | Радиус, м | | |
| | X | Y | R | X | Y | R | | |
| 1 | 2 | 3 | 4 | 5 | 6 | 7 | 8 | 9 |
| н1384О | - | - | - | 393199.23 | 1223536.73 | - | Метод спутниковых геодезических измерений (определений) | 0.20 |
| н1385О | - | - | - | 393197.16 | 1223541.92 | - | Метод спутниковых геодезических измерений (определений) | 0.20 |
| н1386О | - | - | - | 393192.16 | 1223539.91 | - | Метод спутниковых геодезических измерений (определений) | 0.20 |
| н1387О | - | - | - | 393194.22 | 1223534.73 | - | Метод спутниковых геодезических измерений (определений) | 0.20 |
| н1384О | - | - | - | 393199.23 | 1223536.73 | - | Метод спутниковых геодезических измерений (определений) | 0.20 |

**2. Сведения о характеристиках объекта недвижимости с кадастровым номером : 21:21:231401:866 :**

| № п/п | Наименование характеристики | Значение характеристики |
|---|---|---|
| 1 | 2 | 3 |
| 1. | Вид объекта недвижимости | здание |
| 2. | Ранее присвоенный государственный учетный номер (инвентарный) здания, сооружения, объекта незавершенного строительства | - |
| 3. | Кадастровый номер земельного участка (земельных участков), в границах которого (которых) расположены здание, сооружение, объект незавершенного строительства | 21:21:231401:18 |

**2. Сведения о характеристиках объекта недвижимости с кадастровым номером : 21:21:231401:866 :**

| № п/п | Наименование характеристики | Значение характеристики |
|---|---|---|
| 1 | 2 | 3 |
| 4. | Уникальный учетный номер кадастрового квартала, в границах которого расположены здание, сооружение, объект незавершенного строительства | 21:21:231401 |
| 5. | Адрес здания, сооружения, объекта незавершенного строительства | Российская Федерация, Чувашская Республика (Чувашия), район Чебоксарский, сельское поселение Кшаушское, садовое некоммерческое товарищество Шоркино, участок 18 |
| 5.1. | Сведения о местоположении здания, сооружения, объекта незавершенного строительства (при отсутствии адреса) в структурированном в соответствии с федеральной информационной адресной системой виде | - |
| 5.2. | Дополнительные сведения о местоположении | - |
| 6. | Иные сведения | - |

**3. Пояснения к сведениям об объекте недвижимости с кадастровым номером 21:21:231401:866 :**

| | |
|---|---|
| 1. | - |

# Описание местоположения зданий, сооружений, объектов незавершенного строительства на земельном участке

**1. Сведения о характерных точках контура объекта недвижимости с кадастровым номером : 21:21:231401:882 :**

**Система координат МСК-21, зона** **Зона № 1**

| Обозначение характерных точек контура | Содержатся в Едином государственном реестре недвижимости | | | Определены в ходе выполнения комплексных кадастровых работ | | | Метод определения координат | Формулы, примененные для расчета средней квадратической погрешности определения координат характерных точек (Mt), м, с подставленными в такие формулы значениями и итоговые (вычисленные) значения Mt, м |
|---|---|---|---|---|---|---|---|---|
| | Координаты, м | | Радиус, м | Координаты, м | | Радиус, м | | |
| | X | Y | R | X | Y | R | | |
| 1 | 2 | 3 | 4 | 5 | 6 | 7 | 8 | 9 |
| н1388О | - | - | - | 393234.74 | 1223769.30 | - | Метод спутниковых геодезических измерений (определений) | 0.20 |
| н1389О | - | - | - | 393231.32 | 1223775.75 | - | Метод спутниковых геодезических измерений (определений) | 0.20 |
| н1390О | - | - | - | 393228.34 | 1223774.20 | - | Метод спутниковых геодезических измерений (определений) | 0.20 |
| н1391О | - | - | - | 393231.74 | 1223767.67 | - | Метод спутниковых геодезических измерений (определений) | 0.20 |
| н1388О | - | - | - | 393234.74 | 1223769.30 | - | Метод спутниковых геодезических измерений (определений) | 0.20 |

**2. Сведения о характеристиках объекта недвижимости с кадастровым номером : 21:21:231401:882 :**

| № п/п | Наименование характеристики | Значение характеристики |
|---|---|---|
| 1 | 2 | 3 |
| 1. | Вид объекта недвижимости | здание |
| 2. | Ранее присвоенный государственный учетный номер (инвентарный) здания, сооружения, объекта незавершенного строительства | - |
| 3. | Кадастровый номер земельного участка (земельных участков), в границах которого (которых) расположены здание, сооружение, объект незавершенного строительства | 21:21:231401:2 |

**2. Сведения о характеристиках объекта недвижимости с кадастровым номером : 21:21:231401:882 :**

| № п/п | Наименование характеристики | Значение характеристики |
|---|---|---|
| 1 | 2 | 3 |
| 4. | Уникальный учетный номер кадастрового квартала, в границах которого расположены здание, сооружение, объект незавершенного строительства | 21:21:231401 |
| 5. | Адрес здания, сооружения, объекта незавершенного строительства | Российская Федерация, Чувашская Республика (Чувашия), район Чебоксарский, сельское поселение Кшаушское, садовое некоммерческое товарищество Шоркино, участок 2 |
| 5.1. | Сведения о местоположении здания, сооружения, объекта незавершенного строительства (при отсутствии адреса) в структурированном в соответствии с федеральной информационной адресной системой виде | - |
| 5.2. | Дополнительные сведения о местоположении | - |
| 6. | Иные сведения | - |

**3. Пояснения к сведениям об объекте недвижимости с кадастровым номером 21:21:231401:882 :**

| | |
|---|---|
| 1. | - |

# Описание местоположения зданий, сооружений, объектов незавершенного строительства на земельном участке

**1. Сведения о характерных точках контура объекта недвижимости с кадастровым номером : 21:21:231401:885 :**

**Система координат МСК-21, зона** **Зона № 1**

| Обозначение характерных точек контура | Содержатся в Едином государственном реестре недвижимости | | | Определены в ходе выполнения комплексных кадастровых работ | | | Метод определения координат | Формулы, примененные для расчета средней квадратической погрешности определения координат характерных точек (Mt), м, с подставленными в такие формулы значениями и итоговые (вычисленные) значения Mt, м |
|---|---|---|---|---|---|---|---|---|
| | Координаты, м | | Радиус, м | Координаты, м | | Радиус, м | | |
| | X | Y | R | X | Y | R | | |
| 1 | 2 | 3 | 4 | 5 | 6 | 7 | 8 | 9 |
| н1392О | - | - | - | 393195.89 | 1223780.46 | - | Метод спутниковых геодезических измерений (определений) | 0.20 |
| н1393О | - | - | - | 393194.16 | 1223784.19 | - | Метод спутниковых геодезических измерений (определений) | 0.20 |
| н1394О | - | - | - | 393191.28 | 1223782.79 | - | Метод спутниковых геодезических измерений (определений) | 0.20 |
| н1395О | - | - | - | 393192.99 | 1223779.05 | - | Метод спутниковых геодезических измерений (определений) | 0.20 |
| н1392О | - | - | - | 393195.89 | 1223780.46 | - | Метод спутниковых геодезических измерений (определений) | 0.20 |

**2. Сведения о характеристиках объекта недвижимости с кадастровым номером : 21:21:231401:885 :**

| № п/п | Наименование характеристики | Значение характеристики |
|---|---|---|
| 1 | 2 | 3 |
| 1. | Вид объекта недвижимости | здание |
| 2. | Ранее присвоенный государственный учетный номер (инвентарный) здания, сооружения, объекта незавершенного строительства | - |
| 3. | Кадастровый номер земельного участка (земельных участков), в границах которого (которых) расположены здание, сооружение, объект незавершенного строительства | 21:21:231401:3 |

**2. Сведения о характеристиках объекта недвижимости с кадастровым номером : 21:21:231401:885 :**

| № п/п | Наименование характеристики | Значение характеристики |
|---|---|---|
| 1 | 2 | 3 |
| 4. | Уникальный учетный номер кадастрового квартала, в границах которого расположены здание, сооружение, объект незавершенного строительства | 21:21:231401 |
| 5. | Адрес здания, сооружения, объекта незавершенного строительства | Российская Федерация, Чувашская Республика (Чувашия), район Чебоксарский, сельское поселение Кшаушское, садовое некоммерческое товарищество Шоркино, участок 3 |
| 5.1. | Сведения о местоположении здания, сооружения, объекта незавершенного строительства (при отсутствии адреса) в структурированном в соответствии с федеральной информационной адресной системой виде | - |
| 5.2. | Дополнительные сведения о местоположении | - |
| 6. | Иные сведения | - |

**3. Пояснения к сведениям об объекте недвижимости с кадастровым номером 21:21:231401:885 :**

| | |
|---|---|
| 1. | - |

# Описание местоположения зданий, сооружений, объектов незавершенного строительства на земельном участке

**1. Сведения о характерных точках контура объекта недвижимости с кадастровым номером : 21:21:231401:886 :**

**Система координат МСК-21, зона** **Зона № 1**

| Обозначение характерных точек контура | Содержатся в Едином государственном реестре недвижимости | | | Определены в ходе выполнения комплексных кадастровых работ | | | Метод определения координат | Формулы, примененные для расчета средней квадратической погрешности определения координат характерных точек (Mt), м, с подставленными в такие формулы значениями и итоговые (вычисленные) значения Mt, м |
|---|---|---|---|---|---|---|---|---|
| | Координаты, м | | Радиус, м | Координаты, м | | Радиус, м | | |
| | X | Y | R | X | Y | R | | |
| 1 | 2 | 3 | 4 | 5 | 6 | 7 | 8 | 9 |
| н1396О | - | - | - | 392966.10 | 1223632.40 | - | Метод спутниковых геодезических измерений (определений) | 0.20 |
| н1397О | - | - | - | 392963.79 | 1223637.11 | - | Метод спутниковых геодезических измерений (определений) | 0.20 |
| н1398О | - | - | - | 392961.23 | 1223635.85 | - | Метод спутниковых геодезических измерений (определений) | 0.20 |
| н1399О | - | - | - | 392963.55 | 1223631.14 | - | Метод спутниковых геодезических измерений (определений) | 0.20 |
| н1396О | - | - | - | 392966.10 | 1223632.40 | - | Метод спутниковых геодезических измерений (определений) | 0.20 |

**2. Сведения о характеристиках объекта недвижимости с кадастровым номером : 21:21:231401:886 :**

| № п/п | Наименование характеристики | Значение характеристики |
|---|---|---|
| 1 | 2 | 3 |
| 1. | Вид объекта недвижимости | здание |
| 2. | Ранее присвоенный государственный учетный номер (инвентарный) здания, сооружения, объекта незавершенного строительства | - |
| 3. | Кадастровый номер земельного участка (земельных участков), в границах которого (которых) расположены здание, сооружение, объект незавершенного строительства | 21:21:231401:172 |

**2. Сведения о характеристиках объекта недвижимости с кадастровым номером : 21:21:231401:886 :**

| № п/п | Наименование характеристики | Значение характеристики |
|---|---|---|
| 1 | 2 | 3 |
| 4. | Уникальный учетный номер кадастрового квартала, в границах которого расположены здание, сооружение, объект незавершенного строительства | 21:21:231401 |
| 5. | Адрес здания, сооружения, объекта незавершенного строительства | Российская Федерация, Чувашская Республика (Чувашия), район Чебоксарский, сельское поселение Кшаушское, садовое некоммерческое товарищество Шоркино, участок 172 |
| 5.1. | Сведения о местоположении здания, сооружения, объекта незавершенного строительства (при отсутствии адреса) в структурированном в соответствии с федеральной информационной адресной системой виде | - |
| 5.2. | Дополнительные сведения о местоположении | - |
| 6. | Иные сведения | - |

**3. Пояснения к сведениям об объекте недвижимости с кадастровым номером 21:21:231401:886 :**

| | |
|---|---|
| 1. | - |

# Описание местоположения зданий, сооружений, объектов незавершенного строительства на земельном участке

**1. Сведения о характерных точках контура объекта недвижимости с кадастровым номером : 21:21:231401:837 :**

**Система координат МСК-21, зона** **Зона № 1**

| Обозначение характерных точек контура | Содержатся в Едином государственном реестре недвижимости | | | Определены в ходе выполнения комплексных кадастровых работ | | | Метод определения координат | Формулы, примененные для расчета средней квадратической погрешности определения координат характерных точек (Mt), м, с подставленными в такие формулы значениями и итоговые (вычисленные) значения Mt, м |
|---|---|---|---|---|---|---|---|---|
| | Координаты, м | | Радиус, м | Координаты, м | | Радиус, м | | |
| | X | Y | R | X | Y | R | | |
| 1 | 2 | 3 | 4 | 5 | 6 | 7 | 8 | 9 |
| н1400О | - | - | - | 392976.65 | 1223649.16 | - | Метод спутниковых геодезических измерений (определений) | 0.20 |
| н1401О | - | - | - | 392974.08 | 1223654.52 | - | Метод спутниковых геодезических измерений (определений) | 0.20 |
| н1402О | - | - | - | 392966.96 | 1223651.27 | - | Метод спутниковых геодезических измерений (определений) | 0.20 |
| н1403О | - | - | - | 392966.71 | 1223651.85 | - | Метод спутниковых геодезических измерений (определений) | 0.20 |
| н1404О | - | - | - | 392964.16 | 1223650.64 | - | Метод спутниковых геодезических измерений (определений) | 0.20 |
| н1405О | - | - | - | 392966.92 | 1223645.02 | - | Метод спутниковых геодезических измерений (определений) | 0.20 |
| н1406О | - | - | - | 392969.39 | 1223646.20 | - | Метод спутниковых геодезических измерений (определений) | 0.20 |
| н1407О | - | - | - | 392969.52 | 1223645.91 | - | Метод спутниковых геодезических измерений (определений) | 0.20 |

**1. Сведения о характерных точках контура объекта недвижимости с кадастровым номером : 21:21:231401:837 :**

**Система координат МСК-21, зона** **Зона № 1**

| Обозначение характерных точек контура | Содержатся в Едином государственном реестре недвижимости | | | Определены в ходе выполнения комплексных кадастровых работ | | | Метод определения координат | Формулы, примененные для расчета средней квадратической погрешности определения координат характерных точек (Mt), м, с подставленными в такие формулы значениями и итоговые (вычисленные) значения Mt, м |
|---|---|---|---|---|---|---|---|---|
| | Координаты, м | | Радиус, м | Координаты, м | | Радиус, м | | |
| | X | Y | R | X | Y | R | | |
| 1 | 2 | 3 | 4 | 5 | 6 | 7 | 8 | 9 |
| н1400О | - | - | - | 392976.65 | 1223649.16 | - | Метод спутниковых геодезических измерений (определений) | 0.20 |

**2. Сведения о характеристиках объекта недвижимости с кадастровым номером : 21:21:231401:837 :**

| № п/п | Наименование характеристики | Значение характеристики |
|---|---|---|
| 1 | 2 | 3 |
| 1. | Вид объекта недвижимости | здание |
| 2. | Ранее присвоенный государственный учетный номер (инвентарный) здания, сооружения, объекта незавершенного строительства | - |
| 3. | Кадастровый номер земельного участка (земельных участков), в границах которого (которых) расположены здание, сооружение, объект незавершенного строительства | 21:21:231401:137 |
| 4. | Уникальный учетный номер кадастрового квартала, в границах которого расположены здание, сооружение, объект незавершенного строительства | 21:21:231401 |
| 5. | Адрес здания, сооружения, объекта незавершенного строительства | Российская Федерация, Чувашская Республика (Чувашия), район Чебоксарский, сельское поселение Кшаушское, садовое некоммерческое товарищество Шоркино, участок 137 |
| 5.1. | Сведения о местоположении здания, сооружения, объекта незавершенного строительства (при отсутствии адреса) в структурированном в соответствии с федеральной информационной адресной системой виде | - |
| 5.2. | Дополнительные сведения о местоположении | - |
| 6. | Иные сведения | - |

**3. Пояснения к сведениям об объекте недвижимости с кадастровым номером 21:21:231401:837 :**

| | |
|---|---|
| 1. | - |

# Описание местоположения зданий, сооружений, объектов незавершенного строительства на земельном участке

**1. Сведения о характерных точках контура объекта недвижимости с кадастровым номером : 21:21:231401:898 :**

**Система координат МСК-21, зона** **Зона № 1**

| Обозначение характерных точек контура | Содержатся в Едином государственном реестре недвижимости | | | Определены в ходе выполнения комплексных кадастровых работ | | | Метод определения координат | Формулы, примененные для расчета средней квадратической погрешности определения координат характерных точек (Mt), м, с подставленными в такие формулы значениями и итоговые (вычисленные) значения Mt, м |
|---|---|---|---|---|---|---|---|---|
| | Координаты, м | | Радиус, м | Координаты, м | | Радиус, м | | |
| | X | Y | R | X | Y | R | | |
| 1 | 2 | 3 | 4 | 5 | 6 | 7 | 8 | 9 |
| н1408О | - | - | - | 392837.06 | 1223660.48 | - | Метод спутниковых геодезических измерений (определений) | 0.20 |
| н1409О | - | - | - | 392835.81 | 1223663.40 | - | Метод спутниковых геодезических измерений (определений) | 0.20 |
| н1410О | - | - | - | 392831.92 | 1223661.74 | - | Метод спутниковых геодезических измерений (определений) | 0.20 |
| н1411О | - | - | - | 392833.17 | 1223658.81 | - | Метод спутниковых геодезических измерений (определений) | 0.20 |
| н1408О | - | - | - | 392837.06 | 1223660.48 | - | Метод спутниковых геодезических измерений (определений) | 0.20 |

**2. Сведения о характеристиках объекта недвижимости с кадастровым номером : 21:21:231401:898 :**

| № п/п | Наименование характеристики | Значение характеристики |
|---|---|---|
| 1 | 2 | 3 |
| 1. | Вид объекта недвижимости | здание |
| 2. | Ранее присвоенный государственный учетный номер (инвентарный) здания, сооружения, объекта незавершенного строительства | - |
| 3. | Кадастровый номер земельного участка (земельных участков), в границах которого (которых) расположены здание, сооружение, объект незавершенного строительства | 21:21:231401:740 |

**2. Сведения о характеристиках объекта недвижимости с кадастровым номером : 21:21:231401:898 :**

| № п/п | Наименование характеристики | Значение характеристики |
|---|---|---|
| 1 | 2 | 3 |
| 4. | Уникальный учетный номер кадастрового квартала, в границах которого расположены здание, сооружение, объект незавершенного строительства | 21:21:231401 |
| 5. | Адрес здания, сооружения, объекта незавершенного строительства | Российская Федерация, Чувашская Республика (Чувашия), район Чебоксарский, сельское поселение Кшаушское, садовое некоммерческое товарищество Шоркино, участок 250а |
| 5.1. | Сведения о местоположении здания, сооружения, объекта незавершенного строительства (при отсутствии адреса) в структурированном в соответствии с федеральной информационной адресной системой виде | - |
| 5.2. | Дополнительные сведения о местоположении | - |
| 6. | Иные сведения | - |

**3. Пояснения к сведениям об объекте недвижимости с кадастровым номером 21:21:231401:898 :**

| | |
|---|---|
| 1. | - |

# Описание местоположения зданий, сооружений, объектов незавершенного строительства на земельном участке

**1. Сведения о характерных точках контура объекта недвижимости с кадастровым номером : 21:21:231401:801 :**

**Система координат МСК-21, зона** **Зона № 1**

| Обозначение характерных точек контура | Содержатся в Едином государственном реестре недвижимости | | | Определены в ходе выполнения комплексных кадастровых работ | | | Метод определения координат | Формулы, примененные для расчета средней квадратической погрешности определения координат характерных точек (Mt), м, с подставленными в такие формулы значениями и итоговые (вычисленные) значения Mt, м |
|---|---|---|---|---|---|---|---|---|
| | Координаты, м | | Радиус, м | Координаты, м | | Радиус, м | | |
| | X | Y | R | X | Y | R | | |
| 1 | 2 | 3 | 4 | 5 | 6 | 7 | 8 | 9 |
| н1415О | - | - | - | 392554.57 | 1222983.30 | - | Метод спутниковых геодезических измерений (определений) | 0.20 |
| н1416О | - | - | - | 392552.79 | 1222987.46 | - | Метод спутниковых геодезических измерений (определений) | 0.20 |
| н1417О | - | - | - | 392550.17 | 1222986.42 | - | Метод спутниковых геодезических измерений (определений) | 0.20 |
| н1418О | - | - | - | 392550.73 | 1222985.00 | - | Метод спутниковых геодезических измерений (определений) | 0.20 |
| н1419О | - | - | - | 392546.81 | 1222983.23 | - | Метод спутниковых геодезических измерений (определений) | 0.20 |
| н1420О | - | - | - | 392548.09 | 1222980.05 | - | Метод спутниковых геодезических измерений (определений) | 0.20 |
| н1421О | - | - | - | 392552.50 | 1222982.04 | - | Метод спутниковых геодезических измерений (определений) | 0.20 |
| н1422О | - | - | - | 392552.36 | 1222982.39 | - | Метод спутниковых геодезических измерений (определений) | 0.20 |

**1. Сведения о характерных точках контура объекта недвижимости с кадастровым номером : 21:21:231401:801 :**

**Система координат МСК-21, зона** **Зона № 1**

| Обозначение характерных точек контура | Содержатся в Едином государственном реестре недвижимости | | | Определены в ходе выполнения комплексных кадастровых работ | | | Метод определения координат | Формулы, примененные для расчета средней квадратической погрешности определения координат характерных точек (Mt), м, с подставленными в такие формулы значениями и итоговые (вычисленные) значения Mt, м |
|---|---|---|---|---|---|---|---|---|
| | Координаты, м | | Радиус, м | Координаты, м | | Радиус, м | | |
| | X | Y | R | X | Y | R | | |
| 1 | 2 | 3 | 4 | 5 | 6 | 7 | 8 | 9 |
| н1415О | - | - | - | 392554.57 | 1222983.30 | - | Метод спутниковых геодезических измерений (определений) | 0.20 |

**2. Сведения о характеристиках объекта недвижимости с кадастровым номером : 21:21:231401:801 :**

| № п/п | Наименование характеристики | Значение характеристики |
|---|---|---|
| 1 | 2 | 3 |
| 1. | Вид объекта недвижимости | здание |
| 2. | Ранее присвоенный государственный учетный номер (инвентарный) здания, сооружения, объекта незавершенного строительства | - |
| 3. | Кадастровый номер земельного участка (земельных участков), в границах которого (которых) расположены здание, сооружение, объект незавершенного строительства | 21:21:231401:602 |
| 4. | Уникальный учетный номер кадастрового квартала, в границах которого расположены здание, сооружение, объект незавершенного строительства | 21:21:231401 |
| 5. | Адрес здания, сооружения, объекта незавершенного строительства | Российская Федерация, Чувашская Республика (Чувашия), район Чебоксарский, сельское поселение Кшаушское, садовое некоммерческое товарищество Шоркино, участок 602 |
| 5.1. | Сведения о местоположении здания, сооружения, объекта незавершенного строительства (при отсутствии адреса) в структурированном в соответствии с федеральной информационной адресной системой виде | - |
| 5.2. | Дополнительные сведения о местоположении | - |
| 6. | Иные сведения | - |

**3. Пояснения к сведениям об объекте недвижимости с кадастровым номером 21:21:231401:801 :**

| | |
|---|---|
| 1. | - |

# Описание местоположения зданий, сооружений, объектов незавершенного строительства на земельном участке

**1. Сведения о характерных точках контура объекта недвижимости с кадастровым номером : 21:21:231401:815 :**

**Система координат МСК-21, зона** **Зона № 1**

| Обозначение характерных точек контура | Содержатся в Едином государственном реестре недвижимости | | | Определены в ходе выполнения комплексных кадастровых работ | | | Метод определения координат | Формулы, примененные для расчета средней квадратической погрешности определения координат характерных точек (Mt), м, с подставленными в такие формулы значениями и итоговые (вычисленные) значения Mt, м |
|---|---|---|---|---|---|---|---|---|
| | Координаты, м | | Радиус, м | Координаты, м | | Радиус, м | | |
| | X | Y | R | X | Y | R | | |
| 1 | 2 | 3 | 4 | 5 | 6 | 7 | 8 | 9 |
| н1423О | - | - | - | 392901.73 | 1223160.97 | - | Метод спутниковых геодезических измерений (определений) | 0.20 |
| н1424О | - | - | - | 392898.90 | 1223166.86 | - | Метод спутниковых геодезических измерений (определений) | 0.20 |
| н1425О | - | - | - | 392896.68 | 1223165.80 | - | Метод спутниковых геодезических измерений (определений) | 0.20 |
| н1426О | - | - | - | 392897.10 | 1223164.93 | - | Метод спутниковых геодезических измерений (определений) | 0.20 |
| н1427О | - | - | - | 392895.00 | 1223163.92 | - | Метод спутниковых геодезических измерений (определений) | 0.20 |
| н1428О | - | - | - | 392897.32 | 1223159.04 | - | Метод спутниковых геодезических измерений (определений) | 0.20 |
| н1423О | - | - | - | 392901.73 | 1223160.97 | - | Метод спутниковых геодезических измерений (определений) | 0.20 |

**2. Сведения о характеристиках объекта недвижимости с кадастровым номером : 21:21:231401:815 :**

| № п/п | Наименование характеристики | Значение характеристики |
|---|---|---|
| 1 | 2 | 3 |
| 1. | Вид объекта недвижимости | здание |
| 2. | Ранее присвоенный государственный учетный номер (инвентарный) здания, сооружения, объекта незавершенного строительства | - |
| 3. | Кадастровый номер земельного участка (земельных участков), в границах которого (которых) расположены здание, сооружение, объект незавершенного строительства | 21:21:231401:330 |
| 4. | Уникальный учетный номер кадастрового квартала, в границах которого расположены здание, сооружение, объект незавершенного строительства | 21:21:231401 |
| 5. | Адрес здания, сооружения, объекта незавершенного строительства | Российская Федерация, Чувашская Республика (Чувашия), район Чебоксарский, сельское поселение Кшаушское, садовое некоммерческое товарищество Шоркино, участок 330 |
| 5.1. | Сведения о местоположении здания, сооружения, объекта незавершенного строительства (при отсутствии адреса) в структурированном в соответствии с федеральной информационной адресной системой виде | - |
| 5.2. | Дополнительные сведения о местоположении | - |
| 6. | Иные сведения | - |

**3. Пояснения к сведениям об объекте недвижимости с кадастровым номером 21:21:231401:815 :**

| | |
|---|---|
| 1. | - |

# Сведения о зданиях, сооружениях, объектах незавершенного строительства, необходимые для исправления реестровых ошибок в сведениях об описании их местоположения

**1. Сведения о характерных точках контура** **здание**

вид объекта недвижимости (здание, сооружение, объект незавершенного строительства)

**с кадастровым номером 21:21:231401:1038 :**

**Система координат МСК-21, зона** **Зона № 1**

| Обозначение характерных точек контура | Содержатся в Едином государственном реестре недвижимости | | | Определены в ходе выполнения комплексных кадастровых работ | | | Метод определения координат | Формулы, примененные для расчета средней квадратической погрешности определения координат характерных точек (Mt), м, с подставленными в такие формулы значениями и итоговые (вычисленные) значения Mt, м |
|---|---|---|---|---|---|---|---|---|
| | Координаты, м | | Радиус, м | Координаты, м | | Радиус, м | | |
| | X | Y | R | X | Y | R | | |
| 1 | 2 | 3 | 4 | 5 | 6 | 7 | 8 | 9 |
| н1362О | - | - | - | 392752.14 | 1223666.20 | - | Метод спутниковых геодезических измерений (определений) | 0.20 |
| н1363О | - | - | - | 392751.54 | 1223667.70 | - | Метод спутниковых геодезических измерений (определений) | 0.20 |
| н1364О | - | - | - | 392749.94 | 1223667.01 | - | Метод спутниковых геодезических измерений (определений) | 0.20 |
| н1365О | - | - | - | 392748.86 | 1223669.41 | - | Метод спутниковых геодезических измерений (определений) | 0.20 |
| н1366О | - | - | - | 392744.11 | 1223667.26 | - | Метод спутниковых геодезических измерений (определений) | 0.20 |
| н1367О | - | - | - | 392745.77 | 1223663.40 | - | Метод спутниковых геодезических измерений (определений) | 0.20 |
| н1362О | - | - | - | 392752.14 | 1223666.20 | - | Метод спутниковых геодезических измерений (определений) | 0.20 |

## Сведения о зданиях, сооружениях, объектах незавершенного строительства, необходимые для исправления реестровых ошибок в сведениях об описании их местоположения

**2. Иные сведения об объекте недвижимости с кадастровым номером: 21:21:231401:1038 :**

1.

**3. Пояснения к сведениям об объекте недвижимости с кадастровым номером 21:21:231401:1038 :**

| | |
|---|---|
| 1. | В отношении объекта капитального строительства с кадастровым номером 21:21:231401:1038 - садовый дом снт Шоркино участка 288 проведены работы по исправлению местоположения здания. Согласно кадастровому плану от 04.08.2022г. №КУВИ-999/2022-850242 координаты объекта капитального строительства с кадастровым номером 21:21:231401:1038 расположены на земельном участке с кадастровым номером 21:21:231401:283, хотя фактически должны располагаться на земельном участке 21:21:231401:288 (Выписка из ЕГРН № 99/2022/486168112 от 09.08.2022г.). На земельном участке 21:21:231401:283 располагается объект капитального строительства с кадастровым номером 21:21:231401:899, в отношении которого проведены работы по установлению местоположения здания. |

**КАРТА-ПЛАН ТЕРРИТОРИИ**

Схема границ земельных участков

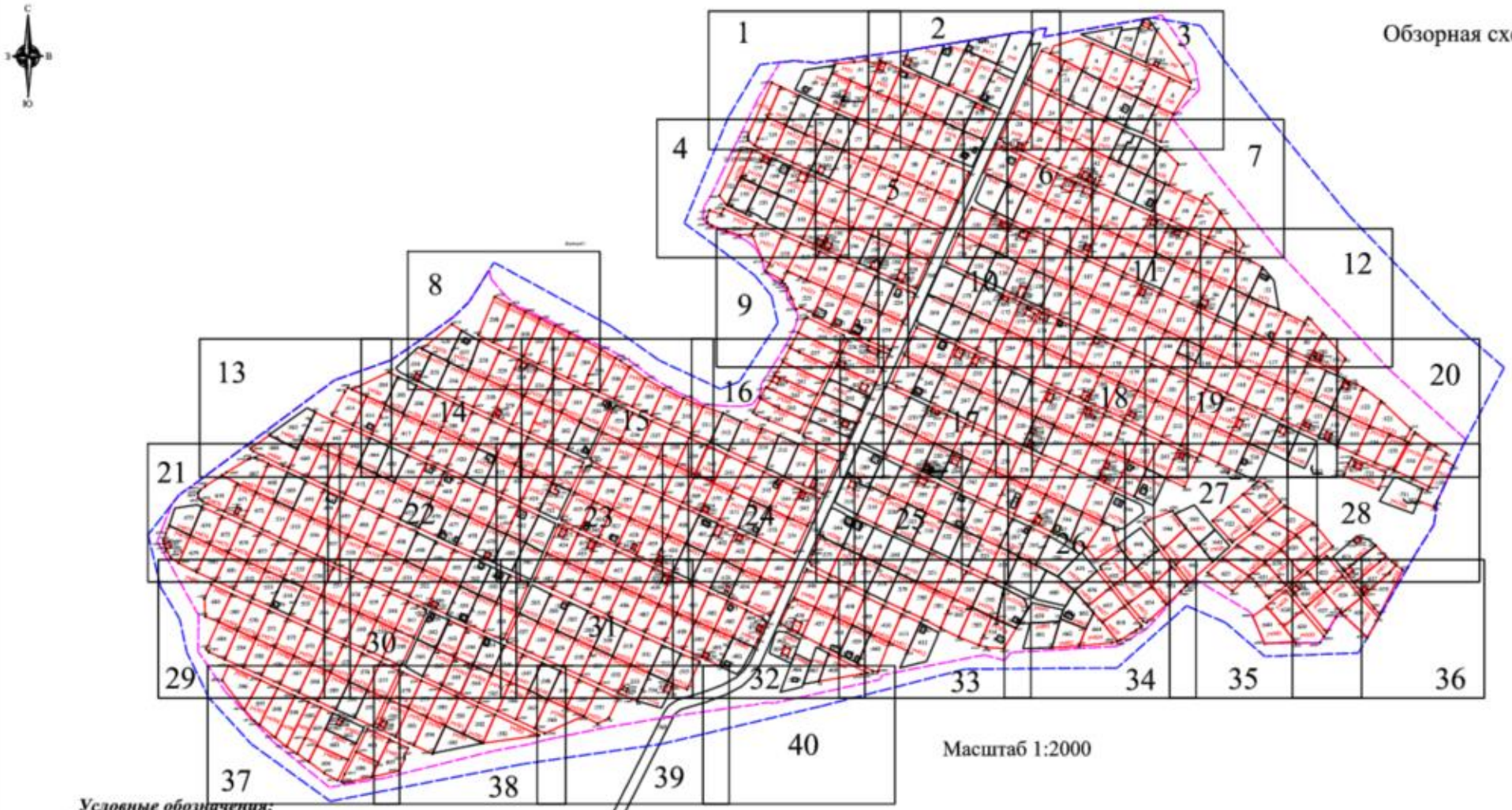


***Условные обозначения:***

- Вновь образованная часть границы, сведения о которой достаточны для определения ее местоположения
- Существующая часть границы, имеющиеся в ЕГРН сведения о которой достаточны для определения ее местоположения
- Часть контура, образованного проекцией существующего наземного конструктивного элемента здания, сооружения, объекта незавершенного строительства
- Часть контура, образованного проекцией вновь образованного наземного конструктивного элемента здания, сооружения, объекта незавершенного строительства
- Граница кадастрового квартала
- Граница территориальной зоны
- Характерная точка границы (межевой знак) земельного участка, установленная при проведении кадастровых работ
- Характерная точка контура здания, сооружения, объекта незавершенного строительства
- 1, 2, 3..n — Надписи номеров существующих характерных точек в ЕГРН
- н1, н2, н3..n — Надписи номеров вновь образованных характерных точек (межевые знаки)
- :520 — Кадастровый номер земельного участка

**КАРТА-ПЛАН ТЕРРИТОРИИ**

Схема границ земельных участков

**КАРТА-ПЛАН ТЕРРИТОРИИ**

Схема границ земельных участков

Масштаб 1:500

***Условные обозначения:***

- Вновь образованная часть границы, в отношении которой застройщиком осуществлены мероприятия по истощению
- Существующая часть границы, имеющаяся в ЕГРН сведения о границах земельных участков для определения их мест расположения
- Часть контура, образованного проекцией существующего наземного конструктивного заполнения зданий, сооружения, объекта незавершенного строительства
- Часть контура, образованного проекцией вновь образованного наземного конструктивного заполнения зданий, сооружения, объекта незавершенного строительства
- Граница кадастрового квартала
- Граница территориальной зоны
- Характерная точка границы (межевой знак) земельного участка, установленная при проведении кадастровых работ
- Характерная точка контура здания, сооружения, объекта незавершенного строительства
- 1, 2, 3...n — Надписи номеров существующих характерных точек в ЕГРН
- н1, н2, н3...n — Надписи номеров вновь образованных характерных точек (межевые знаки)
- :520 — Кадастровый номер земельного участка

**КАРТА-ПЛАН ТЕРРИТОРИИ**

Схема границ земельных участков

Масштаб 1:500

***Условные обозначения:***

- Вновь образованная часть границы, [illegible] земельного участка, [illegible] при проведении [illegible]
- Существующая часть границы, имеющая [illegible] земельного участка [illegible]
- Часть контура, образованного проектируемым [illegible] здания, сооружения, объекта незавершенного строительства
- Часть контура, образованного проектируемым [illegible] конструктивного элемента здания, сооружения, объекта незавершенного строительства
- Граница кадастрового квартала
- Граница территориальной зоны
- Характерная точка границы (межевой знак) земельного участка, установленная при проведении кадастровых работ
- Характерная точка контура здания, сооружения, объекта незавершенного строительства
- 1, 2, 3..n — Надписи номеров существующих характерных точек в ЕГРН
- н1, н2, н3..n — Надписи номеров вновь образованных характерных точек (межевые знаки)
- :520 — Кадастровый номер земельного участка

**КАРТА-ПЛАН ТЕРРИТОРИИ**

Схема границ земельных участков

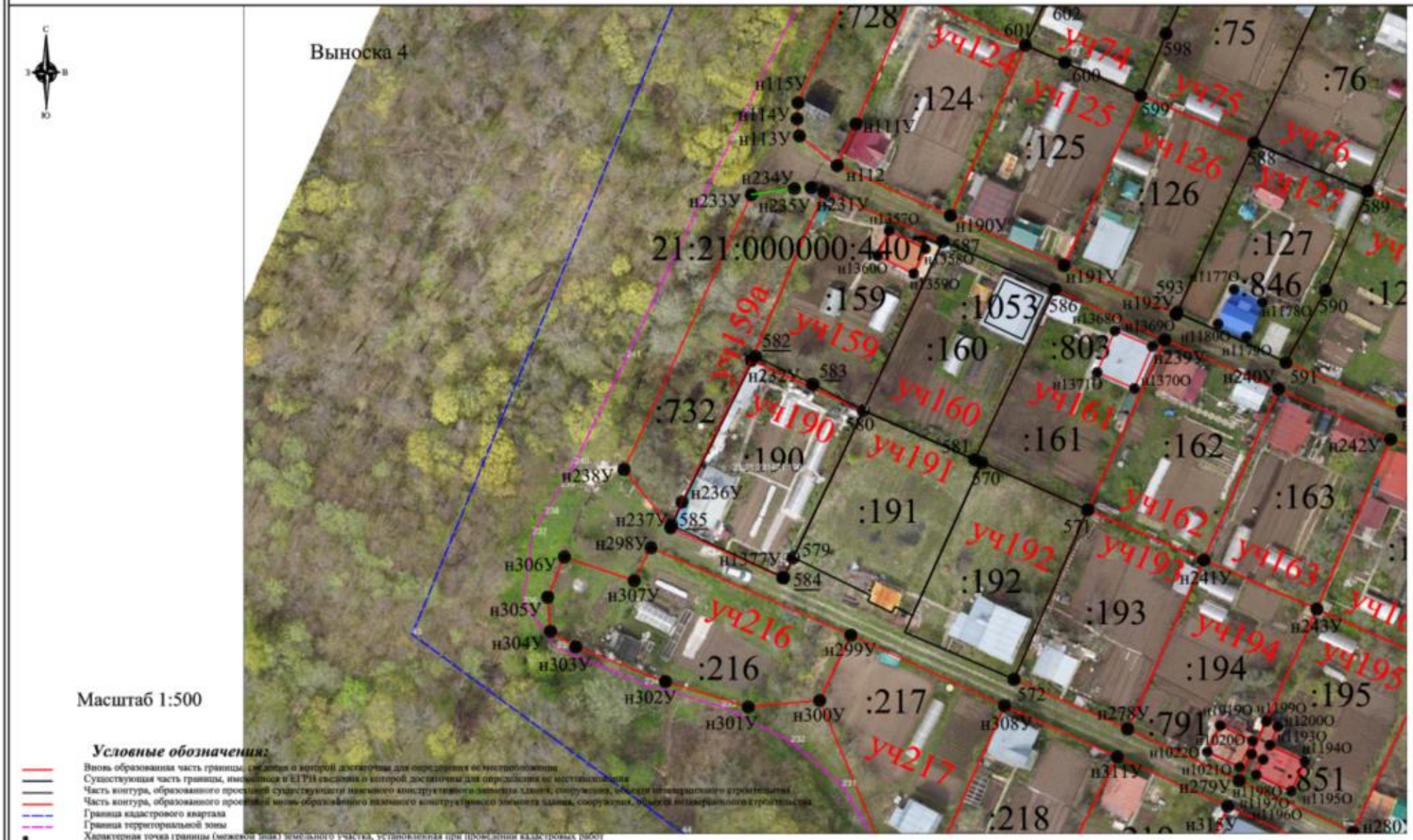


Масштаб 1:500

***Условные обозначения:***

- Вновь образованная часть границы, сведения о которой достаточны для определения ее местоположения
- Существующая часть границы, имеющаяся в ЕГРН сведения о которой достаточны для определения ее местоположения
- Часть контура, образованного проекцией существующего наземного конструктивного элемента здания, сооружения, объекта незавершенного строительства
- Часть контура, образованного проекцией вновь образованного наземного конструктивного элемента здания, сооружения, объекта незавершенного строительства
- Граница кадастрового квартала
- Граница территориальной зоны
- Характерная точка границы (межевой знак) земельного участка, установленная при проведении кадастровых работ
- Характерная точка контура здания, сооружения, объекта незавершенного строительства
- 1, 2, 3..n — Надписи номеров существующих характерных точек в ЕГРН
- н1, н2, н3..n — Надписи номеров вновь образованных характерных точек (межевые знаки)
- :520 — Кадастровый номер земельного участка

**КАРТА-ПЛАН ТЕРРИТОРИИ**

Схема границ земельных участков

**КАРТА-ПЛАН ТЕРРИТОРИИ**

Схема границ земельных участков

***Условные обозначения:***

- Вновь образованная часть границы
- Существующая часть границы, имеющаяся в ЕГРН
- Часть контура, образованного проектируемым существующим
- Часть контура, образованного проектируемым вновь образованного
- Граница кадастрового квартала
- Граница территориальной зоны
- Характерная точка границы (межевой знак) земельного участка, установленная при проведении кадастровых работ
- Характерная точка контура здания, сооружения, объекта незавершенного строительства
- 1, 2, 3..n — Надписи номеров существующих характерных точек в ЕГРН
- н1, н2, н3..n — Надписи номеров вновь образованных характерных точек (межевые знаки)
- :520 — Кадастровый номер земельного участка

**КАРТА-ПЛАН ТЕРРИТОРИИ**

Схема границ земельных участков

Масштаб 1:500

***Условные обозначения:***

- Вновь образованная часть границы, сведения о которой достаточны для определения местоположения
- Существующая часть границы, имеющаяся в ЕГРН, сведения о которой достаточны для определения местоположения
- Часть контура, образованного проектируемым конструктивным элементом здания, сооружения, объекта незавершенного строительства
- Часть контура, образованного проектируемым конструктивным элементом здания, сооружения, объекта незавершенного строительства
- Граница кадастрового квартала
- Граница территориальной зоны
- Характерная точка границы (межевой знак) земельного участка, установленная при проведении кадастровых работ
- Характерная точка контура здания, сооружения, объекта незавершенного строительства
- 1, 2, 3..n — Надписи номеров существующих характерных точек в ЕГРН
- н1, н2, н3..n — Надписи номеров вновь образованных характерных точек (межевые знаки)
- :520 — Кадастровый номер земельного участка

**КАРТА-ПЛАН ТЕРРИТОРИИ**

Схема границ земельных участков

**КАРТА-ПЛАН ТЕРРИТОРИИ**

Схема границ земельных участков

Масштаб 1:500

***Условные обозначения:***

- Вновь образованная часть границы, сведения о которой достаточны для определения ее местоположения
- Существующая часть границы, имеющаяся в ЕГРН сведения о которой достаточны для определения ее местоположения
- Часть контура, образованного проекцией существующего наземного конструктивного элемента здания, сооружения, объекта незавершенного строительства
- Часть контура, образованного проекцией вновь образованного наземного конструктивного элемента здания, сооружения, объекта незавершенного строительства
- Граница кадастрового квартала
- Граница территориальной зоны
- Характерная точка границы (межевой знак) земельного участка, установленная при проведении кадастровых работ
- Характерная точка контура здания, сооружения, объекта незавершенного строительства
- 1, 2, 3..n — Надписи номеров существующих характерных точек в ЕГРН
- н1, н2, н3..n — Надписи номеров вновь образованных характерных точек (межевые знаки)
- :520 — Кадастровый номер земельного участка

# Схема границ земельных участков

Масштаб 1:500

***Условные обозначения:***

- Вновь образованная часть границы, сведения о которой достаточны для определения ее местоположения
- Существующая часть границы, имеющиеся в ЕГРН сведения о которой достаточны для определения ее местоположения
- Часть контура, образованного проекцией существующего наземного конструктивного элемента здания, сооружения, объекта незавершенного строительства
- Часть контура, образованного проекцией вновь образованного наземного конструктивного элемента здания, сооружения, объекта незавершенного строительства
- Граница кадастрового квартала
- Граница территориальной зоны
- ● Характерная точка границы (межевой знак) земельного участка, установленная при проведении кадастровых работ
- • Характерная точка контура здания, сооружения, объекта незавершенного строительства
- 1, 2, 3...n Надписи номеров существующих характерных точек в ЕГРН
- н1, н2, н3...n Надписи номеров вновь образованных характерных точек (межевые знаки)
- :520 Кадастровый номер земельного участка

# Схема границ земельных участков

***Условные обозначения:***

- Вновь образованная часть границы, сведения о которой достаточны для определения ее местоположения
- Существующая часть границы, имеющиеся в ЕГРН сведения о которой достаточны для определения ее местоположения
- Часть контура, образованного проекцией существующего наземного конструктивного элемента здания, сооружения, объекта незавершенного строительства
- Часть контура, образованного проекцией вновь образованного наземного конструктивного элемента здания, сооружения, объекта незавершенного строительства
- Граница кадастрового квартала
- Граница территориальной зоны
- Характерная точка границы (межевой знак) земельного участка, установленная при проведении кадастровых работ
- Характерная точка контура здания, сооружения, объекта незавершенного строительства
- 1, 2, 3..n — Надписи номеров существующих характерных точек в ЕГРН
- н1, н2, н3..n — Надписи номеров вновь образованных характерных точек (межевые знаки)
- :520 — Кадастровый номер земельного участка

# Схема границ земельных участков

Масштаб 1:500

***Условные обозначения:***

- Вновь образованная часть границы, сведения о которой достаточны для определения ее местоположения
- Существующая часть границы, имеющиеся в ЕГРН сведения о которой достаточны для определения ее местоположения
- Часть контура, образованного проекцией существующего наземного конструктивного элемента здания, сооружения, объекта незавершенного строительства
- Часть контура, образованного проекцией вновь образованного наземного конструктивного элемента здания, сооружения, объекта незавершенного строительства
- Граница кадастрового квартала
- Граница территориальной зоны
- Характерная точка границы (межевой знак) земельного участка, установленная при проведении кадастровых работ
- Характерная точка контура здания, сооружения, объекта незавершенного строительства
- 1, 2, 3..n — Надписи номеров существующих характерных точек в ЕГРН
- н1, н2, н3..n — Надписи номеров вновь образованных характерных точек (межевые знаки)
- :520 — Кадастровый номер земельного участка

# Схема границ земельных участков

Масштаб 1:500

***Условные обозначения:***

- Вновь образованная часть границы, сведения о которой достаточны для определения ее местоположения
- Существующая часть границы, имеющиеся в ЕГРН сведения о которой достаточны для определения ее местоположения
- Часть контура, образованного проекцией существующего наземного конструктивного элемента здания, сооружения, объекта незавершенного строительства
- Часть контура, образованного проекцией вновь образованного наземного конструктивного элемента здания, сооружения, объекта незавершенного строительства
- Граница кадастрового квартала
- Граница территориальной зоны
- Характерная точка границы (межевой знак) земельного участка, установленная при проведении кадастровых работ
- Характерная точка контура здания, сооружения, объекта незавершенного строительства
- 1, 2, 3..n — Надписи номеров существующих характерных точек в ЕГРН
- н1, н2, н3..n — Надписи номеров вновь образованных характерных точек (межевые знаки)
- :520 — Кадастровый номер земельного участка

# Схема границ земельных участков

Масштаб 1:500

***Условные обозначения:***

- Вновь образованная часть границы, сведения о которой достаточны для определения ее местоположения
- Существующая часть границы, имеющиеся в ЕГРН сведения о которой достаточны для определения ее местоположения
- Часть контура, образованного проекцией существующего наземного конструктивного элемента здания, сооружения, объекта незавершенного строительства
- Часть контура, образованного проекцией вновь образованного наземного конструктивного элемента здания, сооружения, объекта незавершенного строительства
- Граница кадастрового квартала
- Граница территориальной зоны
- Характерная точка границы (межевой знак) земельного участка, установленная при проведении кадастровых работ
- Характерная точка контура здания, сооружения, объекта незавершенного строительства
- 1, 2, 3..n — Надписи номеров существующих характерных точек в ЕГРН
- н1, н2, н3..n — Надписи номеров вновь образованных характерных точек (межевые знаки)
- :520 — Кадастровый номер земельного участка

# Схема границ земельных участков

***Условные обозначения:***

- Вновь образованная часть границы, сведения о которой достаточны для определения ее местоположения
- Существующая часть границы, имеющиеся в ЕГРН сведения о которой достаточны для определения ее местоположения
- Часть контура, образованного проекцией существующего наземного конструктивного элемента здания, сооружения, объекта незавершенного строительства
- Часть контура, образованного проекцией вновь образованного наземного конструктивного элемента здания, сооружения, объекта незавершенного строительства
- Граница кадастрового квартала
- Граница территориальной зоны
- Характерная точка границы (межевой знак) земельного участка, установленная при проведении кадастровых работ
- Характерная точка контура здания, сооружения, объекта незавершенного строительства
- 1, 2, 3..n — Надписи номеров существующих характерных точек в ЕГРН
- н1, н2, н3..n — Надписи номеров вновь образованных характерных точек (межевые знаки)
- :520 — Кадастровый номер земельного участка

# Схема границ земельных участков

Масштаб 1:500

***Условные обозначения:***

- Вновь образованная часть границы, сведения о которой достаточны для определения ее местоположения
- Существующая часть границы, имеющиеся в ЕГРН сведения о которой достаточны для определения ее местоположения
- Часть контура, образованного проекцией существующего наземного конструктивного элемента здания, сооружения, объекта незавершенного строительства
- Часть контура, образованного проекцией вновь образованного наземного конструктивного элемента здания, сооружения, объекта незавершенного строительства
- Граница кадастрового квартала
- Граница территориальной зоны
- Характерная точка границы (межевой знак) земельного участка, установленная при проведении кадастровых работ
- Характерная точка контура здания, сооружения, объекта незавершенного строительства
- 1, 2, 3..n — Надписи номеров существующих характерных точек в ЕГРН
- н1, н2, н3..n — Надписи номеров вновь образованных характерных точек (межевые знаки)
- :520 — Кадастровый номер земельного участка

# Схема границ земельных участков

Масштаб 1:500

***Условные обозначения:***

- Вновь образованная часть границы, сведения о которой достаточны для определения ее местоположения
- Существующая часть границы, имеющиеся в ЕГРН сведения о которой достаточны для определения ее местоположения
- Часть контура, образованного проекцией существующего наземного конструктивного элемента здания, сооружения, объекта незавершенного строительства
- Часть контура, образованного проекцией вновь образованного наземного конструктивного элемента здания, сооружения, объекта незавершенного строительства
- Граница кадастрового квартала
- Граница территориальной зоны
- Характерная точка границы (межевой знак) земельного участка, установленная при проведении кадастровых работ
- Характерная точка контура здания, сооружения, объекта незавершенного строительства
- 1, 2, 3..n — Надписи номеров существующих характерных точек в ЕГРН
- н1, н2, н3..n — Надписи номеров вновь образованных характерных точек (межевые знаки)
- :520 — Кадастровый номер земельного участка

# Схема границ земельных участков

Масштаб 1:500

***Условные обозначения:***

- Вновь образованная часть границы, сведения о которой достаточны для определения ее местоположения
- Существующая часть границы, имеющиеся в ЕГРН сведения о которой достаточны для определения ее местоположения
- Часть контура, образованного проекцией существующего наземного конструктивного элемента здания, сооружения, объекта незавершенного строительства
- Часть контура, образованного проекцией вновь образованного наземного конструктивного элемента здания, сооружения, объекта незавершенного строительства
- Граница кадастрового квартала
- Граница территориальной зоны
- Характерная точка границы (межевой знак) земельного участка, установленная при проведении кадастровых работ
- Характерная точка контура здания, сооружения, объекта незавершенного строительства
- 1, 2, 3..n — Надписи номеров существующих характерных точек в ЕГРН
- н1, н2, н3..n — Надписи номеров вновь образованных характерных точек (межевые знаки)
- :520 — Кадастровый номер земельного участка

# Схема границ земельных участков

Масштаб 1:500

***Условные обозначения:***

- Вновь образованная часть границы, сведения о которой достаточны для определения ее местоположения
- Существующая часть границы, имеющиеся в ЕГРН сведения о которой достаточны для определения ее местоположения
- Часть контура, образованного проекцией существующего наземного конструктивного элемента здания, сооружения, объекта незавершенного строительства
- Часть контура, образованного проекцией вновь образованного наземного конструктивного элемента здания, сооружения, объекта незавершенного строительства
- Граница кадастрового квартала
- Граница территориальной зоны
- Характерная точка границы (межевой знак) земельного участка, установленная при проведении кадастровых работ
- Характерная точка контура здания, сооружения, объекта незавершенного строительства
- 1, 2, 3..n — Надписи номеров существующих характерных точек в ЕГРН
- н1, н2, н3..n — Надписи номеров вновь образованных характерных точек (межевые знаки)
- :520 — Кадастровый номер земельного участка

# Схема границ земельных участков

Масштаб 1:500

***Условные обозначения:***

- Вновь образованная часть границы, сведения о которой достаточны для определения ее местоположения
- Существующая часть границы, имеющиеся в ЕГРН сведения о которой достаточны для определения ее местоположения
- Часть контура, образованного проекцией существующего наземного конструктивного элемента здания, сооружения, объекта незавершенного строительства
- Часть контура, образованного проекцией вновь образованного наземного конструктивного элемента здания, сооружения, объекта незавершенного строительства
- Граница кадастрового квартала
- Граница территориальной зоны
- Характерная точка границы (межевой знак) земельного участка, установленная при проведении кадастровых работ
- Характерная точка контура здания, сооружения, объекта незавершенного строительства
- 1, 2, 3..n — Надписи номеров существующих характерных точек в ЕГРН
- н1, н2, н3..n — Надписи номеров вновь образованных характерных точек (межевые знаки)
- :520 — Кадастровый номер земельного участка

# Схема границ земельных участков

Масштаб 1:500

***Условные обозначения:***

- Вновь образованная часть границы, сведения о которой достаточны для определения ее местоположения
- Существующая часть границы, имеющиеся в ЕГРН сведения о которой достаточны для определения ее местоположения
- Часть контура, образованного проекцией существующего наземного конструктивного элемента здания, сооружения, объекта незавершенного строительства
- Часть контура, образованного проекцией вновь образованного наземного конструктивного элемента здания, сооружения, объекта незавершенного строительства
- Граница кадастрового квартала
- Граница территориальной зоны
- Характерная точка границы (межевой знак) земельного участка, установленная при проведении кадастровых работ
- Характерная точка контура здания, сооружения, объекта незавершенного строительства
- 1, 2, 3..n — Надписи номеров существующих характерных точек в ЕГРН
- н1, н2, н3..n — Надписи номеров вновь образованных характерных точек (межевые знаки)
- :520 — Кадастровый номер земельного участка

# Схема границ земельных участков

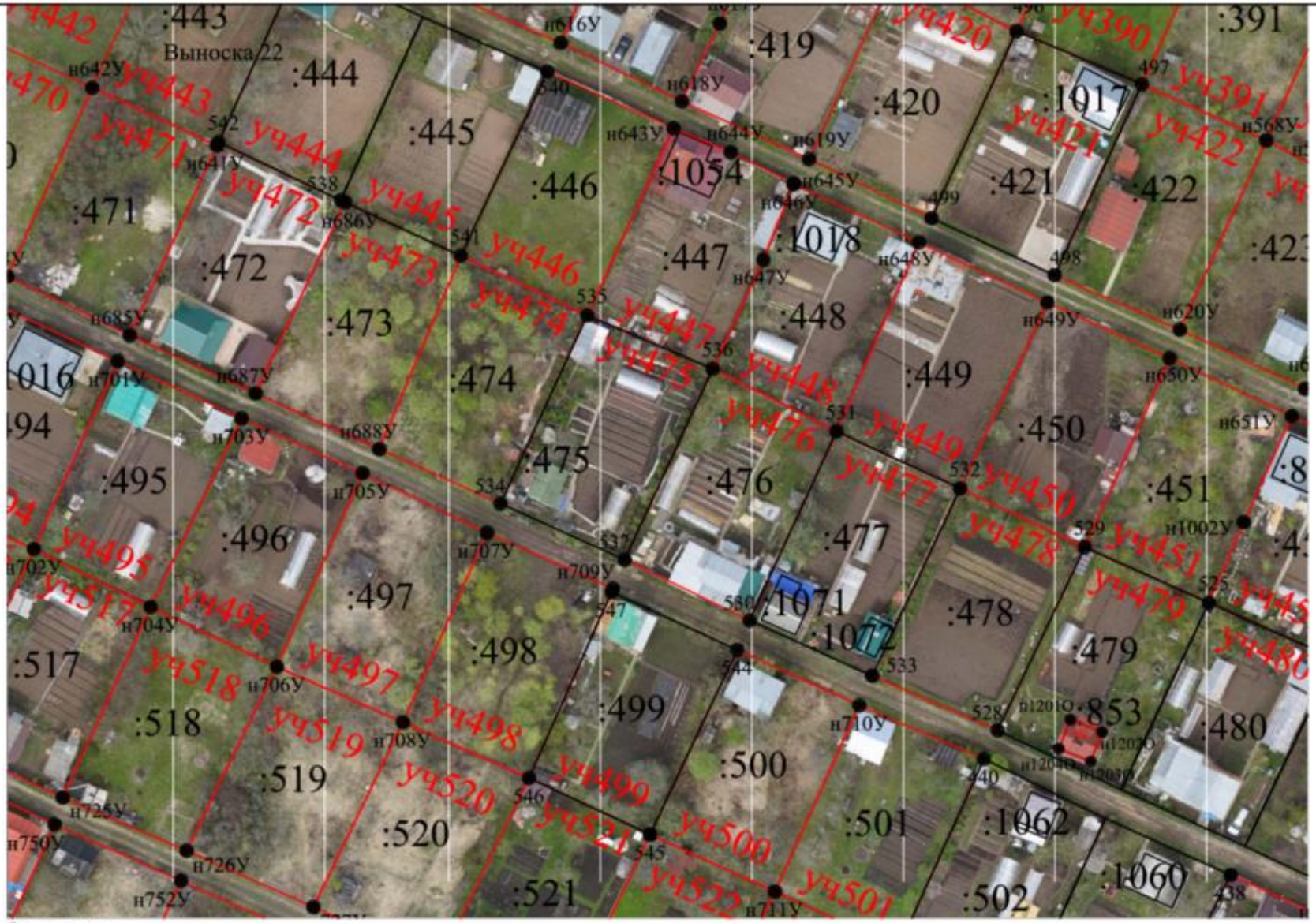


Масштаб 1:500

***Условные обозначения:***

- Вновь образованная часть границы, сведения о которой достаточны для определения ее местоположения
- Существующая часть границы, имеющиеся в ЕГРН сведения о которой достаточны для определения ее местоположения
- Часть контура, образованного проекцией существующего наземного конструктивного элемента здания, сооружения, объекта незавершенного строительства
- Часть контура, образованного проекцией вновь образованного наземного конструктивного элемента здания, сооружения, объекта незавершенного строительства
- Граница кадастрового квартала
- Граница территориальной зоны
- Характерная точка границы (межевой знак) земельного участка, установленная при проведении кадастровых работ
- Характерная точка контура здания, сооружения, объекта незавершенного строительства
- 1, 2, 3..n — Надписи номеров существующих характерных точек в ЕГРН
- н1, н2, н3..n — Надписи номеров вновь образованных характерных точек (межевые знаки)
- :520 — Кадастровый номер земельного участка

# Схема границ земельных участков

Масштаб 1:500

***Условные обозначения:***

- Вновь образованная часть границы, сведения о которой достаточны для определения ее местоположения
- Существующая часть границы, имеющиеся в ЕГРН сведения о которой достаточны для определения ее местоположения
- Часть контура, образованного проекцией существующего наземного конструктивного элемента здания, сооружения, объекта незавершенного строительства
- Часть контура, образованного проекцией вновь образованного наземного конструктивного элемента здания, сооружения, объекта незавершенного строительства
- Граница кадастрового квартала
- Граница территориальной зоны
- Характерная точка границы (межевой знак) земельного участка, установленная при проведении кадастровых работ
- Характерная точка контура здания, сооружения, объекта незавершенного строительства
- 1, 2, 3..n — Надписи номеров существующих характерных точек в ЕГРН
- н1, н2, н3..n — Надписи номеров вновь образованных характерных точек (межевые знаки)
- :520 — Кадастровый номер земельного участка

# Схема границ земельных участков

Масштаб 1:500

***Условные обозначения:***

- Вновь образованная часть границы, сведения о которой достаточны для определения ее местоположения
- Существующая часть границы, имеющиеся в ЕГРН сведения о которой достаточны для определения ее местоположения
- Часть контура, образованного проекцией существующего наземного конструктивного элемента здания, сооружения, объекта незавершенного строительства
- Часть контура, образованного проекцией вновь образованного наземного конструктивного элемента здания, сооружения, объекта незавершенного строительства
- Граница кадастрового квартала
- Граница территориальной зоны
- Характерная точка границы (межевой знак) земельного участка, установленная при проведении кадастровых работ
- Характерная точка контура здания, сооружения, объекта незавершенного строительства
- 1, 2, 3..n — Надписи номеров существующих характерных точек в ЕГРН
- н1, н2, н3..n — Надписи номеров вновь образованных характерных точек (межевые знаки)
- :520 — Кадастровый номер земельного участка

# Схема границ земельных участков

Масштаб 1:500

***Условные обозначения:***

- Вновь образованная часть границы, сведения о которой достаточны для определения ее местоположения
- Существующая часть границы, имеющиеся в ЕГРН сведения о которой достаточны для определения ее местоположения
- Часть контура, образованного проекцией существующего наземного конструктивного элемента здания, сооружения, объекта незавершенного строительства
- Часть контура, образованного проекцией вновь образованного наземного конструктивного элемента здания, сооружения, объекта незавершенного строительства
- Граница кадастрового квартала
- Граница территориальной зоны
- Характерная точка границы (межевой знак) земельного участка, установленная при проведении кадастровых работ
- Характерная точка контура здания, сооружения, объекта незавершенного строительства
- 1, 2, 3..n — Надписи номеров существующих характерных точек в ЕГРН
- н1, н2, н3..n — Надписи номеров вновь образованных характерных точек (межевые знаки)
- :520 — Кадастровый номер земельного участка

# Схема границ земельных участков

Масштаб 1:500

***Условные обозначения:***

- Вновь образованная часть границы, сведения о которой достаточны для определения ее местоположения
- Существующая часть границы, имеющиеся в ЕГРН сведения о которой достаточны для определения ее местоположения
- Часть контура, образованного проекцией существующего наземного конструктивного элемента здания, сооружения, объекта незавершенного строительства
- Часть контура, образованного проекцией вновь образованного наземного конструктивного элемента здания, сооружения, объекта незавершенного строительства
- Граница кадастрового квартала
- Граница территориальной зоны
- Характерная точка границы (межевой знак) земельного участка, установленная при проведении кадастровых работ
- Характерная точка контура здания, сооружения, объекта незавершенного строительства
- 1, 2, 3..n — Надписи номеров существующих характерных точек в ЕГРН
- н1, н2, н3..n — Надписи номеров вновь образованных характерных точек (межевые знаки)
- :520 — Кадастровый номер земельного участка

# Схема границ земельных участков

***Условные обозначения:***

- Вновь образованная часть границы, сведения о которой достаточны для определения ее местоположения
- Существующая часть границы, имеющиеся в ЕГРН сведения о которой достаточны для определения ее местоположения
- Часть контура, образованного проекцией существующего наземного конструктивного элемента здания, сооружения, объекта незавершенного строительства
- Часть контура, образованного проекцией вновь образованного наземного конструктивного элемента здания, сооружения, объекта незавершенного строительства
- Граница кадастрового квартала
- Граница территориальной зоны
- Характерная точка границы (межевой знак) земельного участка, установленная при проведении кадастровых работ
- Характерная точка контура здания, сооружения, объекта незавершенного строительства
- 1, 2, 3..n — Надписи номеров существующих характерных точек в ЕГРН
- н1, н2, н3..n — Надписи номеров вновь образованных характерных точек (межевые знаки)
- :520 — Кадастровый номер земельного участка

# Схема границ земельных участков

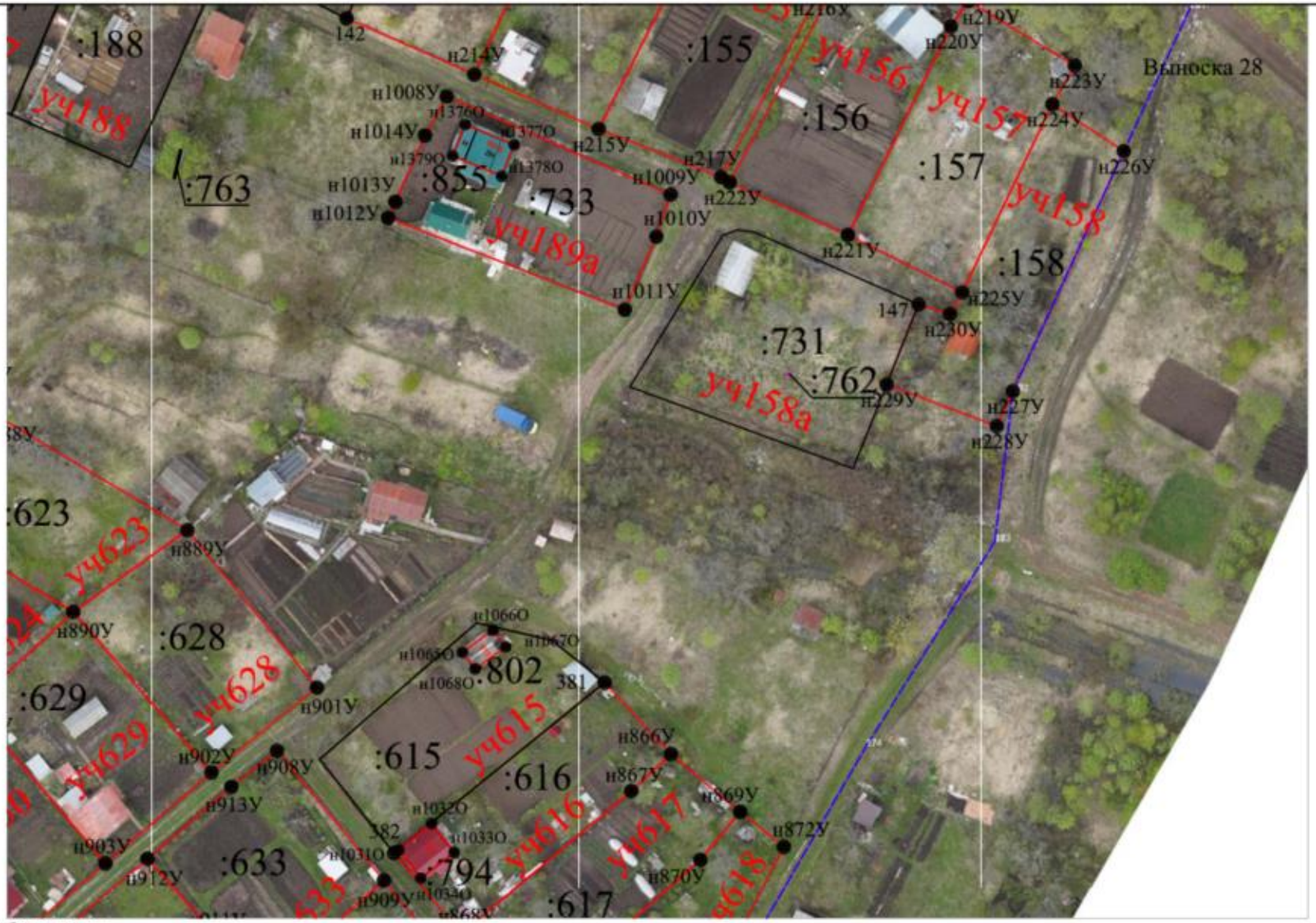


Масштаб 1:500

***Условные обозначения:***

- Вновь образованная часть границы, сведения о которой достаточны для определения ее местоположения
- Существующая часть границы, имеющиеся в ЕГРН сведения о которой достаточны для определения ее местоположения
- Часть контура, образованного проекцией существующего наземного конструктивного элемента здания, сооружения, объекта незавершенного строительства
- Часть контура, образованного проекцией вновь образованного наземного конструктивного элемента здания, сооружения, объекта незавершенного строительства
- Граница кадастрового квартала
- Граница территориальной зоны
- Характерная точка границы (межевой знак) земельного участка, установленная при проведении кадастровых работ
- Характерная точка контура здания, сооружения, объекта незавершенного строительства
- 1, 2, 3..n — Надписи номеров существующих характерных точек в ЕГРН
- н1, н2, н3..n — Надписи номеров вновь образованных характерных точек (межевые знаки)
- :520 — Кадастровый номер земельного участка

# Схема границ земельных участков

Масштаб 1:500

***Условные обозначения:***

- Вновь образованная часть границы, сведения о которой достаточны для определения ее местоположения
- Существующая часть границы, имеющиеся в ЕГРН сведения о которой достаточны для определения ее местоположения
- Часть контура, образованного проекцией существующего наземного конструктивного элемента здания, сооружения, объекта незавершенного строительства
- Часть контура, образованного проекцией вновь образованного наземного конструктивного элемента здания, сооружения, объекта незавершенного строительства
- Граница кадастрового квартала
- Граница территориальной зоны
- Характерная точка границы (межевой знак) земельного участка, установленная при проведении кадастровых работ
- Характерная точка контура здания, сооружения, объекта незавершенного строительства
- 1, 2, 3..n — Надписи номеров существующих характерных точек в ЕГРН
- н1, н2, н3..n — Надписи номеров вновь образованных характерных точек (межевые знаки)
- :520 — Кадастровый номер земельного участка

# Схема границ земельных участков

Масштаб 1:500

***Условные обозначения:***

- Вновь образованная часть границы, сведения о которой достаточны для определения ее местоположения
- Существующая часть границы, имеющиеся в ЕГРН сведения о которой достаточны для определения ее местоположения
- Часть контура, образованного проекцией существующего наземного конструктивного элемента здания, сооружения, объекта незавершенного строительства
- Часть контура, образованного проекцией вновь образованного наземного конструктивного элемента здания, сооружения, объекта незавершенного строительства
- Граница кадастрового квартала
- Граница территориальной зоны
- Характерная точка границы (межевой знак) земельного участка, установленная при проведении кадастровых работ
- Характерная точка контура здания, сооружения, объекта незавершенного строительства
- 1, 2, 3..n — Надписи номеров существующих характерных точек в ЕГРН
- н1, н2, н3..n — Надписи номеров вновь образованных характерных точек (межевые знаки)
- :520 — Кадастровый номер земельного участка

# Схема границ земельных участков

Масштаб 1:500

***Условные обозначения:***

- Вновь образованная часть границы, сведения о которой достаточны для определения ее местоположения
- Существующая часть границы, имеющиеся в ЕГРН сведения о которой достаточны для определения ее местоположения
- Часть контура, образованного проекцией существующего наземного конструктивного элемента здания, сооружения, объекта незавершенного строительства
- Часть контура, образованного проекцией вновь образованного наземного конструктивного элемента здания, сооружения, объекта незавершенного строительства
- Граница кадастрового квартала
- Граница территориальной зоны
- Характерная точка границы (межевой знак) земельного участка, установленная при проведении кадастровых работ
- Характерная точка контура здания, сооружения, объекта незавершенного строительства
- 1, 2, 3..n — Надписи номеров существующих характерных точек в ЕГРН
- н1, н2, н3..n — Надписи номеров вновь образованных характерных точек (межевые знаки)
- :520 — Кадастровый номер земельного участка

# Схема границ земельных участков

Масштаб 1:500

***Условные обозначения:***

- Вновь образованная часть границы, сведения о которой достаточны для определения ее местоположения
- Существующая часть границы, имеющиеся в ЕГРН сведения о которой достаточны для определения ее местоположения
- Часть контура, образованного проекцией существующего наземного конструктивного элемента здания, сооружения, объекта незавершенного строительства
- Часть контура, образованного проекцией вновь образованного наземного конструктивного элемента здания, сооружения, объекта незавершенного строительства
- Граница кадастрового квартала
- Граница территориальной зоны
- Характерная точка границы (межевой знак) земельного участка, установленная при проведении кадастровых работ
- Характерная точка контура здания, сооружения, объекта незавершенного строительства
- 1, 2, 3..n — Надписи номеров существующих характерных точек в ЕГРН
- н1, н2, н3..n — Надписи номеров вновь образованных характерных точек (межевые знаки)
- :520 — Кадастровый номер земельного участка

# Схема границ земельных участков

Масштаб 1:500

***Условные обозначения:***

- Вновь образованная часть границы, сведения о которой достаточны для определения ее местоположения
- Существующая часть границы, имеющиеся в ЕГРН сведения о которой достаточны для определения ее местоположения
- Часть контура, образованного проекцией существующего наземного конструктивного элемента здания, сооружения, объекта незавершенного строительства
- Часть контура, образованного проекцией вновь образованного наземного конструктивного элемента здания, сооружения, объекта незавершенного строительства
- Граница кадастрового квартала
- Граница территориальной зоны
- ● Характерная точка границы (межевой знак) земельного участка, установленная при проведении кадастровых работ
- • Характерная точка контура здания, сооружения, объекта незавершенного строительства
- 1, 2, 3..n Надписи номеров существующих характерных точек в ЕГРН
- н1, н2, н3..n Надписи номеров вновь образованных характерных точек (межевые знаки)
- :520 Кадастровый номер земельного участка

# Схема границ земельных участков

***Условные обозначения:***

- Вновь образованная часть границы, сведения о которой достаточны для определения ее местоположения
- Существующая часть границы, имеющиеся в ЕГРН сведения о которой достаточны для определения ее местоположения
- Часть контура, образованного проекцией существующего наземного конструктивного элемента здания, сооружения, объекта незавершенного строительства
- Часть контура, образованного проекцией вновь образованного наземного конструктивного элемента здания, сооружения, объекта незавершенного строительства
- Граница кадастрового квартала
- Граница территориальной зоны
- Характерная точка границы (межевой знак) земельного участка, установленная при проведении кадастровых работ
- Характерная точка контура здания, сооружения, объекта незавершенного строительства
- 1, 2, 3..n — Надписи номеров существующих характерных точек в ЕГРН
- н1, н2, н3..n — Надписи номеров вновь образованных характерных точек (межевые знаки)
- :520 — Кадастровый номер земельного участка

# Схема границ земельных участков

Масштаб 1:500

***Условные обозначения:***

- Вновь образованная часть границы, сведения о которой достаточны для определения ее местоположения
- Существующая часть границы, имеющиеся в ЕГРН сведения о которой достаточны для определения ее местоположения
- Часть контура, образованного проекцией существующего наземного конструктивного элемента здания, сооружения, объекта незавершенного строительства
- Часть контура, образованного проекцией вновь образованного наземного конструктивного элемента здания, сооружения, объекта незавершенного строительства
- Граница кадастрового квартала
- Граница территориальной зоны
- Характерная точка границы (межевой знак) земельного участка, установленная при проведении кадастровых работ
- Характерная точка контура здания, сооружения, объекта незавершенного строительства
- 1, 2, 3..n — Надписи номеров существующих характерных точек в ЕГРН
- н1, н2, н3..n — Надписи номеров вновь образованных характерных точек (межевые знаки)
- :520 — Кадастровый номер земельного участка

# Схема границ земельных участков

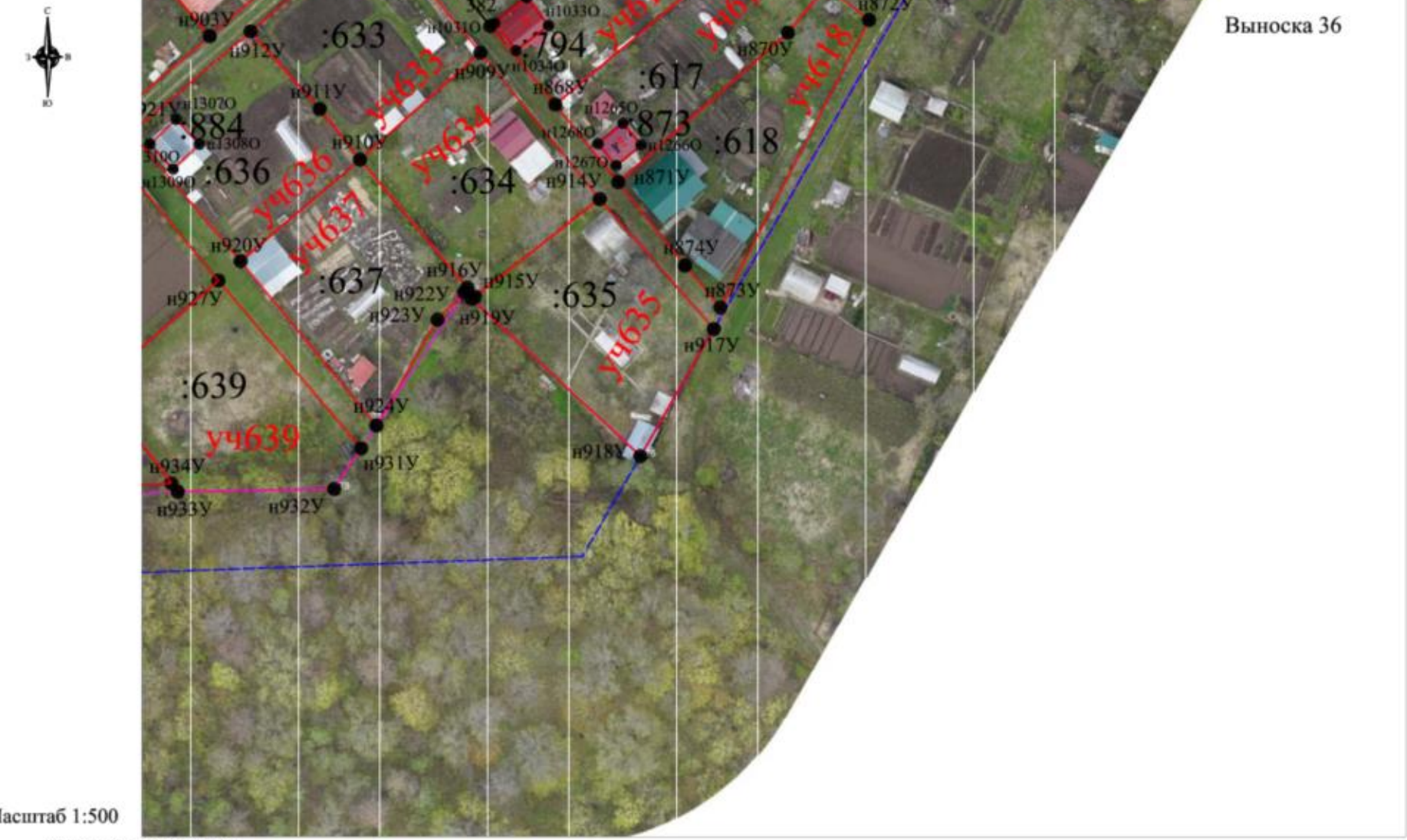


***Условные обозначения:***

- Вновь образованная часть границы, сведения о которой достаточны для определения ее местоположения
- Существующая часть границы, имеющиеся в ЕГРН сведения о которой достаточны для определения ее местоположения
- Часть контура, образованного проекцией существующего наземного конструктивного элемента здания, сооружения, объекта незавершенного строительства
- Часть контура, образованного проекцией вновь образованного наземного конструктивного элемента здания, сооружения, объекта незавершенного строительства
- Граница кадастрового квартала
- Граница территориальной зоны
- ● Характерная точка границы (межевой знак) земельного участка, установленная при проведении кадастровых работ
- • Характерная точка контура здания, сооружения, объекта незавершенного строительства
- 1, 2, 3..n Надписи номеров существующих характерных точек в ЕГРН
- н1, н2, н3..n Надписи номеров вновь образованных характерных точек (межевые знаки)
- :520 Кадастровый номер земельного участка

# Схема границ земельных участков

Масштаб 1:500

***Условные обозначения:***

- Вновь образованная часть границы, сведения о которой достаточны для определения ее местоположения
- Существующая часть границы, имеющиеся в ЕГРН сведения о которой достаточны для определения ее местоположения
- Часть контура, образованного проекцией существующего наземного конструктивного элемента здания, сооружения, объекта незавершенного строительства
- Часть контура, образованного проекцией вновь образованного наземного конструктивного элемента здания, сооружения, объекта незавершенного строительства
- Граница кадастрового квартала
- Граница территориальной зоны
- Характерная точка границы (межевой знак) земельного участка, установленная при проведении кадастровых работ
- Характерная точка контура здания, сооружения, объекта незавершенного строительства
- 1, 2, 3..n — Надписи номеров существующих характерных точек в ЕГРН
- н1, н2, н3..n — Надписи номеров вновь образованных характерных точек (межевые знаки)
- :520 — Кадастровый номер земельного участка

# Схема границ земельных участков

Масштаб 1:500

***Условные обозначения:***

- Вновь образованная часть границы, сведения о которой достаточны для определения ее местоположения
- Существующая часть границы, имеющиеся в ЕГРН сведения о которой достаточны для определения ее местоположения
- Часть контура, образованного проекцией существующего наземного конструктивного элемента здания, сооружения, объекта незавершенного строительства
- Часть контура, образованного проекцией вновь образованного наземного конструктивного элемента здания, сооружения, объекта незавершенного строительства
- Граница кадастрового квартала
- Граница территориальной зоны
- Характерная точка границы (межевой знак) земельного участка, установленная при проведении кадастровых работ
- Характерная точка контура здания, сооружения, объекта незавершенного строительства
- 1, 2, 3..n — Надписи номеров существующих характерных точек в ЕГРН
- н1, н2, н3..n — Надписи номеров вновь образованных характерных точек (межевые знаки)
- :520 — Кадастровый номер земельного участка

# Схема границ земельных участков

Масштаб 1:500

***Условные обозначения:***

- Вновь образованная часть границы, сведения о которой достаточны для определения ее местоположения
- Существующая часть границы, имеющиеся в ЕГРН сведения о которой достаточны для определения ее местоположения
- Часть контура, образованного проекцией существующего наземного конструктивного элемента здания, сооружения, объекта незавершенного строительства
- Часть контура, образованного проекцией вновь образованного наземного конструктивного элемента здания, сооружения, объекта незавершенного строительства
- Граница кадастрового квартала
- Граница территориальной зоны
- Характерная точка границы (межевой знак) земельного участка, установленная при проведении кадастровых работ
- Характерная точка контура здания, сооружения, объекта незавершенного строительства
- 1, 2, 3..n — Надписи номеров существующих характерных точек в ЕГРН
- н1, н2, н3..n — Надписи номеров вновь образованных характерных точек (межевые знаки)
- :520 — Кадастровый номер земельного участка

# Схема границ земельных участков

Масштаб 1:500

***Условные обозначения:***

- Вновь образованная часть границы, сведения о которой достаточны для определения ее местоположения
- Существующая часть границы, имеющиеся в ЕГРН сведения о которой достаточны для определения ее местоположения
- Часть контура, образованного проекцией существующего наземного конструктивного элемента здания, сооружения, объекта незавершенного строительства
- Часть контура, образованного проекцией вновь образованного наземного конструктивного элемента здания, сооружения, объекта незавершенного строительства
- Граница кадастрового квартала
- Граница территориальной зоны
- Характерная точка границы (межевой знак) земельного участка, установленная при проведении кадастровых работ
- Характерная точка контура здания, сооружения, объекта незавершенного строительства
- 1, 2, 3..n — Надписи номеров существующих характерных точек в ЕГРН
- н1, н2, н3..n — Надписи номеров вновь образованных характерных точек (межевые знаки)
- :520 — Кадастровый номер земельного участка

Лист № ____

# КАРТА-ПЛАН ТЕРРИТОРИИ

## Схема геодезических построений

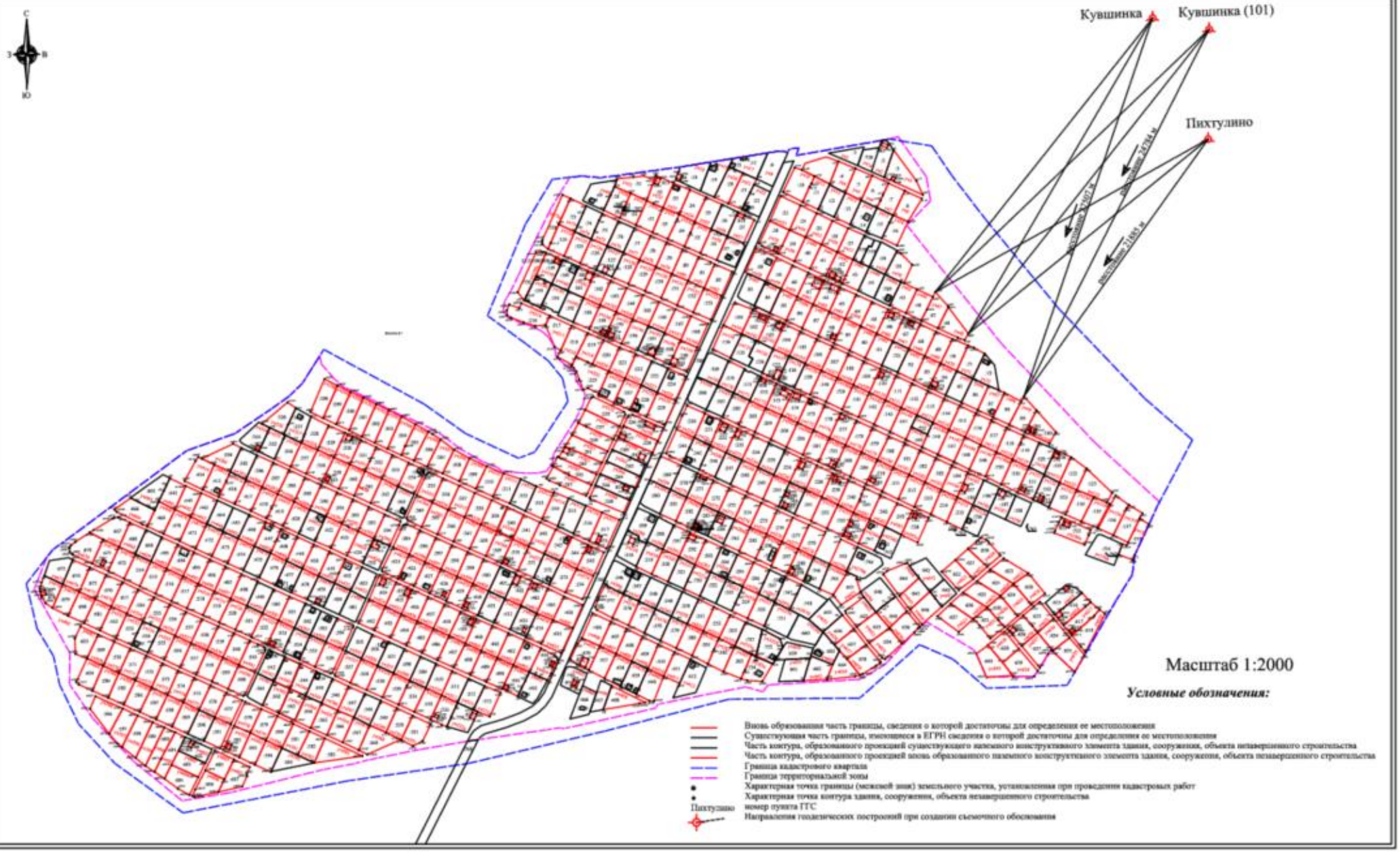

**